



PERÚ

Presidencia  
del Consejo de Ministros

# PLAN MULTISECTORIAL ANTE HELADAS Y FRIAJE 2016



ABRIL - 2016

## ÍNDICE

1.	Presentación	03
2.	Antecedentes	04
3.	Marco Legal	06
4.	Objetivo y alcance del Plan Multisectorial ante Heladas y Frijaje 2016	06
5.	Caracterización de la problemática	07
5.1.	Análisis Situacional e indicadores	08
5.2.	Identificación y priorización de zonas críticas con riesgo de heladas y friaje.	17
6.	Acciones de Intervención Multisectorial	18
6.1.	Del Ministerio de la Mujer y Poblaciones Vulnerables	18
6.2.	Del Ministerio de Educación	19
6.3.	Del Ministerio de Agricultura y Riego	19
6.4.	Del Ministerio de Salud	21
6.5.	Del Ministerio de Vivienda, Construcción y Saneamiento	23
6.6.	Del Ministerio de Energía y Minas	25
6.7.	Del Ministerio de Transportes y Comunicaciones	26
6.8.	Del Servicio Nacional de Meteorología e Hidrografía	27
6.9.	De la Oficina Nacional de Gobierno Interior	27
7.	Acciones de Preparación	28
8.	Logística y Soporte Operacional	29
9.	Cronograma de Ejecución y Duración	30
10.	Monitoreo y Seguimiento del Plan	30
11.	Plan Comunicacional	33
12.	Instrucciones de Coordinación	46
	ANEXOS	47
Anexo N° 01:	Identificación de Nivel de Riesgo – Base Total CENEPRED.	48
Anexo N° 02:	Listado de zonas de intervención – Multisectorial.	89
Anexo N° 03:	Cronograma de ejecución y duración del Plan Multisectorial ante Heladas y Frijaje 2016.	101
Anexo N° 04:	Listado de Tambos a nivel nacional 2016	120
Anexo N° 05:	Matriz del Plan Comunicacional al Plan Multisectorial ante Heladas y Frijaje 2016	131
Anexo N° 06:	Base de datos oficial de Pueblos Indígenas	135

## 1. PRESENTACIÓN

Todos los años durante la temporada de bajas temperaturas (heladas y friaje) la población de varios departamentos de las zonas Alto Andinas, así como de la Selva de nuestro país, sufren los efectos negativos y daños a la vida, salud, educación, actividad agrícola y ganadera e infraestructura, principalmente las poblaciones que se encuentran en situación de alta vulnerabilidad, sea por su condición social (pobreza y pobreza extrema), por su edad (niños, niñas, adultos mayores, etc.) y sobre todo por su ubicación territorial que dificulta la presencia del Estado; situación que evidencia la necesidad de viabilizar acciones no sólo de preparación y respuesta sino que permitan la inclusión de medidas sostenibles de prevención y reducción del riesgo ante dicho fenómeno recurrente en dichas zonas.

Es por ello que resulta de primordial importancia articular esfuerzos multisectoriales para la identificación y ejecución de medidas sostenibles, así como de preparación que permita mejorar las actividades de respuesta en caso de una emergencia o desastre, en el marco de las competencias de cada sector interviniente, consolidando los esfuerzos del Gobierno Nacional, orientados a intervenir, como ya se indicó, en aquellas zonas críticas que por su ubicación territorial, la presencia del Estado se dificulta.

En consecuencia, el presente Plan Multisectorial ante Heladas y Friaje 2016 incluye la ejecución de intervenciones en zonas priorizadas, en un ámbito de 259 distritos, de los cuales 227 corresponden a zonas expuestas a heladas en los departamentos de Puno (49), Ayacucho (25), Cusco (37), Huancavelica (42), Junín (09), Huánuco (13), Arequipa (08), Apurímac (20), Cajamarca (05), Pasco (05), Ancash (04), La Libertad (02), Lima (06) y Tacna (02), y 32 zonas expuestas a friaje en los departamentos de Loreto (18), Ucayali (03), Amazonas (03), Madre de Dios (04) y San Martín (04).

Dicha priorización fue efectuada con la participación del Centro Nacional de Estimación, Prevención y Reducción del Riesgo de Desastres – CENEPRED, consolidando la información proporcionada por SENAMHI y el Ministerio de Salud, entre otros; teniendo en consideración como principales indicadores: rangos de temperatura, niveles de riesgo, desnutrición crónica infantil, pobreza extrema, tasas de incidencia de neumonía, así como la dificultad de accesibilidad del Estado.

Tales intervenciones serán realizadas de manera articulada por los Ministerios de Vivienda, Construcción y Saneamiento (mejoramiento de viviendas rurales e implementación de tambos), de la Mujer y Poblaciones Vulnerables (kits de abrigos y frazadas), Educación (kits pedagógicos y acondicionamiento térmico ambiental en Instituciones Educativas), Agricultura y Riego (kits veterinarios y kits de heno), Salud (procedimientos preventivos de salud – IRAS), Transportes y Comunicaciones (mantenimiento periódico de caminos vecinales), Energía y Minas (proyectos de electrificación rural), SENAMHI (adquisición e instalación de equipos termohigrógrafos digitales para la recolección de información de temperatura del aire y humedad y difusión de información meteorológica), así como con la participación del Instituto Nacional de Defensa Civil – INDECI.

La Presidencia del Consejo de Ministros, como ente rector del Sistema Nacional de Gestión del Riesgo de Desastres (SINAGERD), a través de la Secretaría de Gestión de Riesgos de Desastres, en el marco de la Ley N° 29664, Ley que crea el Sistema Nacional de Gestión del Riesgo de Desastres, ha realizado las coordinaciones respectivas para la elaboración del presente Plan Multisectorial con las Entidades Públicas intervinientes, incidiendo en las asignaciones con que cuentan, en el marco del PP 068 “Reducción de la Vulnerabilidad y Atención de Emergencias por Desastres” y otros programas presupuestales afines y por tanto, los respectivos presupuestos institucionales, lo que ha permitido contar oportunamente con la disponibilidad de presupuestos para el desarrollo de los procedimientos de selección correspondientes, con el objeto de viabilizar la ejecución de las intervenciones antes del inicio de las temporadas de heladas y friaje.

## 2. ANTECEDENTES:

### 2.1 En el año 2012

Mediante Resolución Suprema N° 092-2012-PCM y sus modificatorias se creó la Comisión Multisectorial de Naturaleza Temporal de Intervención Integral para la Gestión Reactiva del Riesgo de Desastres frente a la Temporada de Heladas y Frijaje, con vigencia hasta el 31 de octubre de 2012.

Esta Comisión se encargó de articular y ejecutar acciones de preparación, respuesta y rehabilitación frente a las Temporadas de Heladas y Frijaje, así como del monitoreo y seguimiento de los objetivos trazados en el “Plan Nacional de Intervención para enfrentar los efectos de la Temporada de Heladas y Frijaje 2012” elaborado por dicha comisión.

Para ello, mediante Decreto de Urgencia N° 015-2012-PCM, se aprobó la transferencia de partidas para la ejecución del “Plan Nacional de intervención para enfrentar los efectos de la temporada de heladas y friaje 2012” a las siguientes Entidades Públicas: Ministerio de Desarrollo e Inclusión Social, INDECI, SENAMHI, Ministerio de Agricultura hoy Ministerio de Agricultura y Riego, Ministerio de la Mujer y Poblaciones Vulnerables y Ministerio de Educación, cuya suma ascendió a S/. 36´148,178.00 para la atención en los departamentos de Ancash, Apurímac, Arequipa, Ayacucho, Cusco, Ica, Huancavelica, Huánuco, Junín, Lima, La Libertad, Pasco y Puno y, en la zona de selva la población más vulnerable a los efectos del friaje se encontraba en los departamentos de Madre de Dios, Loreto y Ucayali.

### 2.2 En el 2013

Mediante Decreto Supremo N° 064–2013-PCM, la Presidencia del Consejo de Ministros, como ente rector del Sistema Nacional de Gestión del Riesgo de Desastres (SINAGERD), aprobó el “Plan Multisectorial para la atención de Heladas y Frijaje 2013”; cuyo objetivo fue articular esfuerzos multisectoriales para la preparación, repuesta y rehabilitación frente a la temporada de heladas y friaje, desarrollando estrategias de intervención del Gobierno Nacional, contando para ello con los propios presupuestos institucionales, no habiendo sido necesario la aprobación de trasferencias de partidas que sí se tuvo que hacer en el año 2,012.

En ese sentido se articuló la ejecución de intervenciones en 175 localidades identificadas con nivel de riesgo alto y muy alto de ser afectadas por heladas (zonas alto andinas) y friaje (zonas de la selva).

En el marco del Plan Multisectorial para la Atención de Heladas y Frijaje 2013, se realizaron las siguientes actividades

#### CUADRO GENERAL DE ENTREGA Y/O ACTIVIDADES REALIZADAS POR LOS SECTORES INVOLUCRADOS EN EL PLAN MULTISECTORIAL PARA LA ATENCIÓN DE HELADAS Y FRIAJE – AÑO 2013

Nº	MINEDU	MIMP		MINAGRI		MINSA
	KITS PEDAGÓGICOS	KITS DE ABRIGO	FRAZADAS	KIT MEDICINA VET.	PACAS HENO	
1	1936	227,956	72,100	4,435	123,000	Atenciones de (IRAS), Neumonías, Síndrome de Obstrucciones Bronquial – Asma

Asimismo, en el marco de sus competencias, la PCM, a través de la Secretaría de Gestión del Riesgo de Desastres realizó el seguimiento y monitoreo de la articulación y ejecución de la intervenciones en seis (06) departamentos (Piura, La Libertad, Madre de

Dios, Arequipa, Junín y Cusco) considerados en el Plan Multisectorial para la atención de Heladas y Friaje 2013, incluyendo las coordinaciones con los respectivos Gobernadores y Tenientes Gobernadores, encargados de la verificación de la población beneficiaria, así como del llenado de las Fichas de Empadronamiento.

### 2.3 En el 2014

Mediante Resolución de Secretaría de Gestión del Riesgo de Desastres N° 001-2014-PCM/SGRD de fecha 02 de mayo y sus modificatorias<sup>1</sup>, se aprobó el “Plan Multisectorial ante Heladas y Friaje 2014”, para el desarrollo de estrategias de intervención multisectorial del Gobierno Nacional en las zonas vulnerables, siendo su objetivo articular los esfuerzos de los Ministerios de la Mujer y Poblaciones Vulnerables, Ministerio de Salud, Ministerio de Agricultura y Riego, Ministerio de Educación, Ministerio de Vivienda, Construcción y Saneamiento, Ministerio de Transportes y Comunicaciones, Ministerio de Energía y Minas, la Oficina Nacional de Gobierno Interior del Ministerio del Interior y Ministerio de Economía y Finanzas; el Servicio Nacional de Meteorología e Hidrología del Perú – SENAMHI, el Instituto Nacional de Defensa Civil – INDECI y el Comando Conjunto de las Fuerzas Armadas.

El Plan Multisectorial ante Heladas y Friaje 2014 incluyó la ejecución de intervenciones en zonas priorizadas, en un marco de 190 distritos, de los cuales 181 correspondieron a zonas expuestas a heladas en los departamentos de Puno (74), Ayacucho (19), Cusco (16), Huancavelica (15), Junín (12), Huánuco (11), Arequipa (07), Apurímac (06), Cajamarca (06), Pasco (05), Ancash (04), La Libertad (02), Lima (02), Piura (01), y Tacna (01), y 9 zonas expuestas a friaje en los departamentos de Loreto (04), Ucayali (03) y Amazonas (02).

**CUADRO GENERAL DE ENTREGA Y/O ACTIVIDADES REALIZADAS POR LOS SECTORES INVOLUCRADOS EN EL PLAN MULTISECTORIAL ANTE HELADAS Y FRIAJE – 2014**

REGIONES	N° DE DISTRITOS	LUGAR DE ENTREGA	MIMP	MVCS		MINEDU		MTC	MINAGRI		ENAMHI	MINEM		MINSA
		TAMBOS	ANTIDAD DE KITS ABRIGOS	AMBOS	MEJORAM. VIVIENDAS	ANT. KITS PEDAG.	ACONDIC. TERMIC AMB	MANT. PERIOD DE VIAS (KM)	KITS VET.	KITS DE HENO	NST. DE EMAS	OCINAS PERÚ	PROY. ELECT RURAL	ROCED DE SALUD
18	190	41	228,000	41	49	1927	25	150.40	9,136	76,670	10	1524	87	8,844

### 2.4 En el 2015

Mediante Decreto Supremo N° 030–2015-PCM, la Presidencia del Consejo de Ministros se aprobó el “Plan Multisectorial ante Heladas y Friaje 2015”, para el desarrollo de estrategias de intervención multisectorial del Gobierno Nacional en las zonas vulnerables, siendo su objetivo articular los esfuerzos de los Ministerios de la Mujer y Poblaciones Vulnerables, Ministerio de Salud, Ministerio de Agricultura y Riego, Ministerio de Educación, Ministerio de Vivienda, Construcción y Saneamiento, Ministerio de Transportes y Comunicaciones, Ministerio de Energía y Minas, la Oficina Nacional de Gobierno Interior del Ministerio del Interior y Ministerio de Economía y Finanzas; el Servicio Nacional de Meteorología e Hidrología del Perú – SENAMHI, el Instituto Nacional de Defensa Civil – INDECI.

El Plan Multisectorial ante Heladas y Friaje 2015 incluyó la ejecución de intervenciones en zonas priorizadas, en un marco de 225 distritos, de los cuales 193 correspondieron a zonas expuestas a heladas en los Departamentos de Puno (41), Ayacucho (10), Cusco (33), Huancavelica (28), Junín (12), Huánuco (14), Arequipa (18), Apurímac (06),

<sup>1</sup> Resoluciones de Secretaría de Gestión del Riesgo de Desastres N° 002 y 003-2014-PCM/SGRD



Cajamarca (03), Pasco (06), Ancash (05), La Libertad (04), Lima (07), Piura (01) y Tacna (06), y 32 en zonas expuestas a friaje en los Departamentos de Loreto (19), Ucayali (09), Amazonas (02) y Madre de Dios (02).

**CUADRO GENERAL DE ENTREGA Y/O ACTIVIDADES REALIZADAS POR LOS SECTORES INVOLUCRADOS EN EL PLAN MULTISECTORIAL ANTE HELADAS Y FRIAJE – 2015**

REGIONES	N° DE DISTRITOS	LUGAR DE ENTREGA	MIMP	MVCS		MINEDU		MTC	MINAGRI		SENAMHI	MINEM		MINSALUD
		TAMBOS	CANTIDAD DE KITS ABRIGOS	TAMBOS	MEJORAM. VIVIENDAS	CANT. KITS PEDAG.	ACONDIC. TERMIC AMB	MANT. PERIOD DE VIAS (KM)	KITS VET.	KITS DE HENO	INST. DE EMAS	COCINAS PERÚ	PROY. ELECT RURAL	PROCED DE SALUD
18	225	82	228,000	81	3,332	2,250	33	102.03	10,368	63,857	05	-	49	16,000

## 2.5 Actividades previas en el 2015-2016

Para la elaboración del Plan Multisectorial ante Heladas y Friaje 2016, la Presidencia del Consejo de Ministros a través de la Secretaría de Gestión del Riesgo de Desastres, inició acciones de articulación y coordinaciones con los sectores intervinientes, a efectos de lograr la inclusión de actividades de prevención y reducción del riesgo ante las heladas y friaje, considerando las actividades establecidas en los presupuestos institucionales para el año fiscal 2016, a través del Programa Presupuestal Multisectorial 068 Reducción de la vulnerabilidad y atención de emergencias por desastres, y los programas presupuestales sectoriales, como el Ministerio de Vivienda, Construcción y Saneamiento, a través de su Programa Nacional Tambos y otros.

Asimismo, se realizaron las coordinaciones con el CENEPRED, a fin que realice la identificación de escenarios de riesgo ante heladas y friaje, para la cual consolidó la información proporcionada por SENAMHI y Ministerio de Salud, entre otros; análisis que se encuentra desarrollado en el punto 5 del presente Plan.

Del mismo modo se llevó a cabo coordinaciones con el INDECI y con el Programa Nacional Tambos para la inclusión de actividades de preparación (Simulacro, Bienes de Ayuda Humanitaria, entre otros) con el objeto de fortalecer capacidades para la respuesta en caso de emergencias o desastres que puedan producirse en dicha temporada de heladas y friaje.

## 3. MARCO LEGAL

- ✓ Ley N° 29664 del 11-02-2011 “Ley que crea el Sistema Nacional de Gestión del Riesgo de Desastres”
- ✓ Reglamento de la Ley N° 29664 del 26-05-2011, aprobado con Decreto Supremo N° 048-2011-PCM.
- ✓ Texto Único Ordenado de la Ley N° 28411, Ley General del Sistema Nacional del Presupuesto Público, aprobado por DS N° 304-2012- EF.
- ✓ Ley N° 30372, Ley del Presupuesto del Sector Público AF – 2016.
- ✓ Ley N° 27658 del 31-12-2002 “Ley Marco de Modernización de la Gestión del Estado”
- ✓ Ley N° 27783 del 16-04-2003 “Ley de Bases de la Descentralización”
- ✓ Ley N° 27867 del 01-01-2003 “Ley Orgánica de los Gobiernos Regionales”
- ✓ Ley N° 27972 del 27-05-2003 “Ley Orgánica de las Municipalidades”

#### 4. OBJETIVO Y ALCANCE DEL PLAN MULTISECTORIAL ANTE HELADAS Y FRIAJE 2016

El Plan Multisectorial ante Heladas y Friaaje 2016, tiene como objetivo, articular esfuerzos multisectoriales para la prevención y reducción del riesgo ante la temporada de heladas y friaje 2016, así como de actividades de preparación; desarrollando estrategias de intervención del Gobierno Nacional, orientados a intervenir en aquellas zonas críticas cuya población es altamente vulnerable y que por su ubicación territorial, la presencia del Estado se dificulta; con la finalidad de proteger la vida e integridad física de la población así como sus medios de subsistencia.

Considerando que gran parte de la población indígena se ubica en zonas expuestas a heladas y friaje en el país, y son poblaciones especialmente vulnerables al depender en muchos casos de los recursos naturales para su subsistencia y autoconsumo, cualquier intervención para la prevención y reducción del riesgo ante la temporada de heladas y friaje en el marco del Plan Multisectorial debe realizarse incorporando el enfoque intercultural; de manera que genere un espacio de intercambio y diálogo, a partir del reconocimiento y valoración de las creencias, costumbres, lenguas y modos de vida de las poblaciones indígenas que habitan en dichas zonas, contando con piezas comunicacionales u otros mensajes dirigidos a la población en riesgo que aseguren la mejor comprensión de sus contenidos, garantizando así su pertinencia cultural.

El presente Plan alcanza a los integrantes del Sistema Nacional de Gestión del Riesgo de Desastres, involucrados directamente en la prevención y reducción del riesgo de la población vulnerable en las zonas identificadas y priorizadas, así como de preparación y respuesta ante la presencia de heladas y friaje, correspondiendo a las siguientes entidades públicas ejecutar las acciones, en atención a las competencias conferidas:

- ✓ Presidencia del Consejo de Ministros – Secretaría de Gestión del Riesgo de Desastres
- ✓ Ministerio de la Mujer y Poblaciones Vulnerables.
- ✓ Ministerio de Vivienda, Construcción y Saneamiento.
- ✓ Ministerio de Agricultura y Riego.
- ✓ Ministerio de Educación.
- ✓ Ministerio de Salud.
- ✓ Ministerio de Energía y Minas.
- ✓ Ministerio de Transportes y Comunicaciones.
- ✓ Servicio Nacional de Meteorología e Hidrología-SENAMHI.
- ✓ Oficina Nacional de Gobierno de Interior-ONAGI.
- ✓ Centro Nacional de Estimación, Prevención y Reducción del Riesgo de Desastres-CENEPRED.
- ✓ Instituto Nacional de Defensa Civil – INDECI.

#### 5. CARACTERIZACIÓN DE LA PROBLEMÁTICA

La Presidencia del Consejo de Ministros, a través de la Secretaría de Gestión del Riesgo de Desastres, articula la participación de diversos sectores en la entrega de bienes y ejecución de intervenciones, varias de ellas con un enfoque de sostenibilidad, en beneficio de las poblaciones que se encuentran en situación de alta vulnerabilidad, sea por su condición social (pobreza y pobreza extrema), por su edad (niños, niñas, adultos mayores, etc.) y sobre todo por su ubicación territorial que dificulta la presencia del Estado, existiendo además la alta probabilidad de que se produzcan emergencias o desastres originados por dichos fenómenos naturales recurrentes (heladas y friaje), produciendo daños tanto en la vida, salud como en sus medios de vida.

De acuerdo a la Base de Datos Oficial de Pueblos Indígenas del Ministerio de Cultura, se han identificado **33 pueblos indígenas asentados** en 17 de las regiones que forman parte del Plan Multisectorial ante Heladas y Friaaje 2016 (Ver anexo N° 6), como los Quechuas, Aymara, Ashaninka, Mashco Piro, Awajún, Kichwa, Matsigenka, Nanti, entre otros.

## 5.1 Análisis Situacional e indicadores

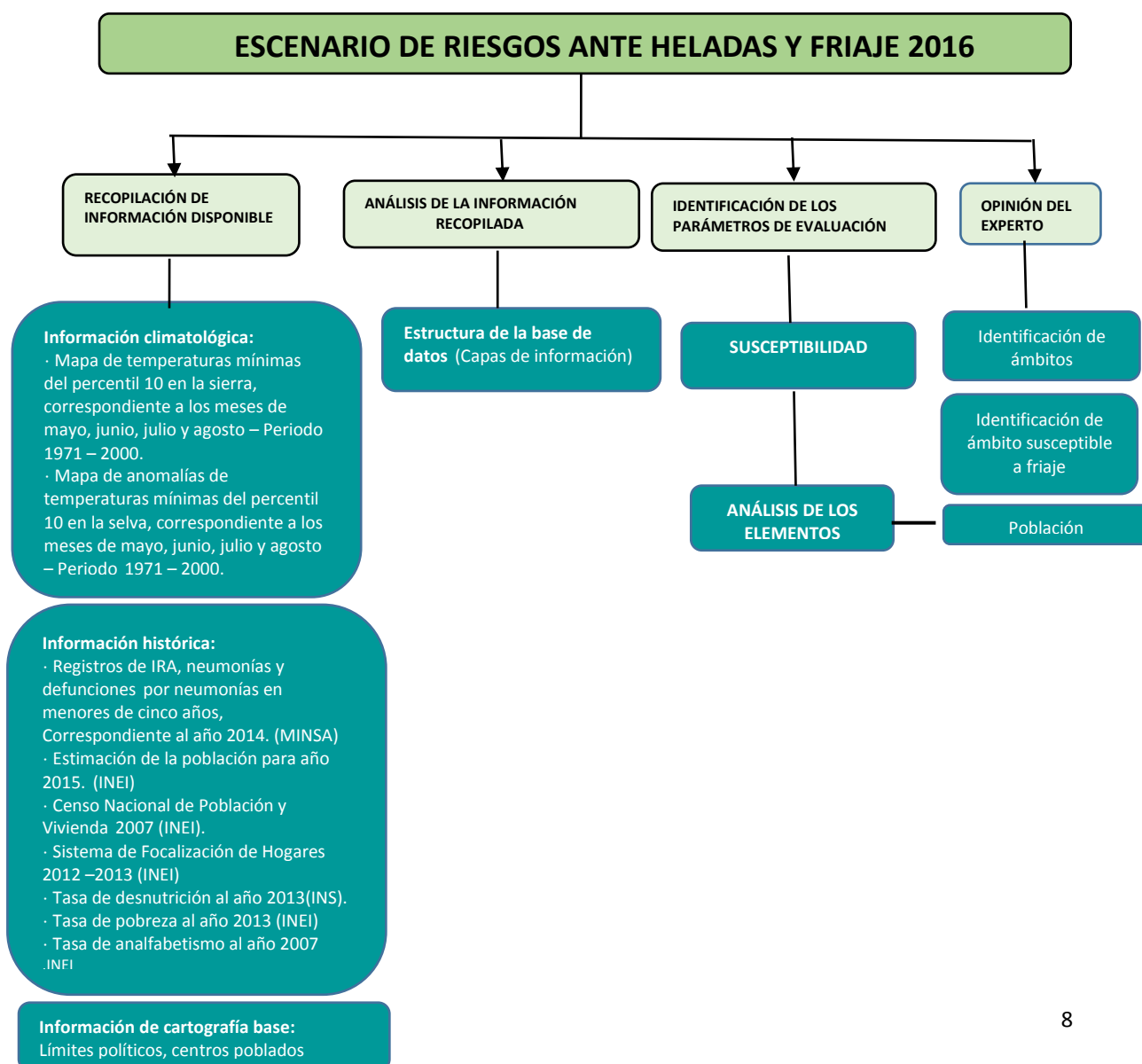
Entre los fenómenos meteorológicos recurrentes sobre bajas temperaturas, en el Perú tenemos a las heladas (zonas alto andinas) y el friaje (selva), producidos por descensos bruscos de temperaturas que se presentan principalmente entre los meses de abril a setiembre de cada año.

El CENEPRED elaboró el “Escenario de Riesgo por Bajas Temperaturas” el cual se ha desarrollado basado en la caracterización de los fenómenos que actúan durante esta temporada, así como las causas, su génesis, el tipo y nivel de daños que se pueden presentar, más la identificación de los principales ámbitos geográficos que requieren intervención, así como las medidas posibles a aplicar; y los actores que deben intervenir en la toma de decisiones.

La elaboración de este escenario se inicia con la recopilación de información técnico científica (mapas temáticos) y registros de datos estadísticos y/o históricos de los impactos y daños que han ocasionado en el tiempo, proporcionados por instituciones relacionadas a este tema como SENAMHI, INEI, MINSA, MINAGRI e INDECI.

El análisis de dicha información permite la caracterización de dichos fenómenos; asimismo este análisis dará como producto los ámbitos geográficos (representados a nivel distrital) expuestos ante la recurrencia de dichos fenómenos que, relacionados a los indicadores determinantes de la vulnerabilidad se obtendrá finalmente el Escenario de Riesgo por Bajas Temperaturas.

La elaboración del presente escenario de riesgos por bajas temperaturas se ha realizado teniendo en cuenta el ámbito nacional, esto se resume en el siguiente diagrama de flujo:



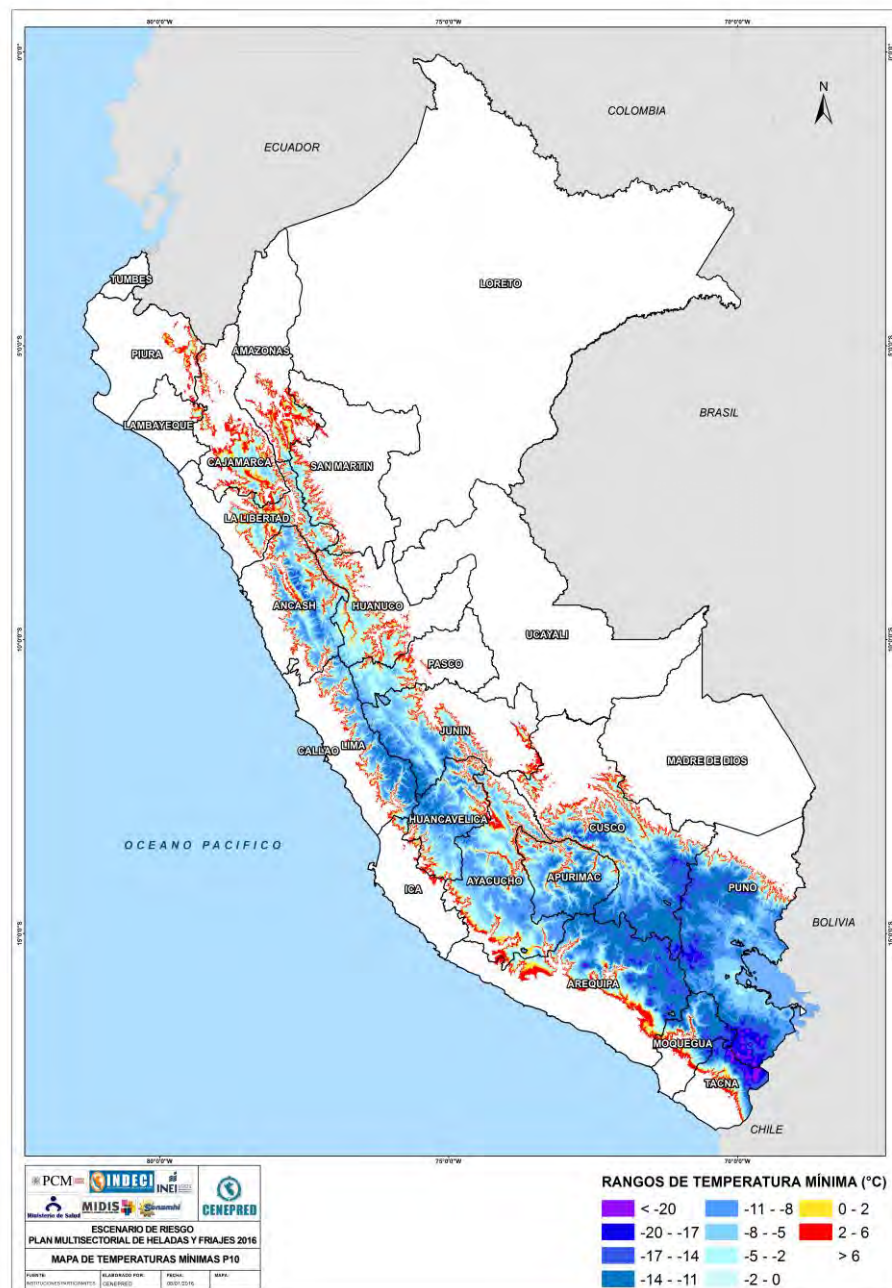


## 5.1.1 Análisis de susceptibilidad

### a. Ámbitos susceptibles a heladas

El Servicio Nacional de Meteorología e Hidrología (SENAMHI) proporcionó el Mapa de Temperatura Mínima del Percentil 10, período promedio 1971 – 2000 del mes de Julio. El análisis y evaluación de esta información, permitió identificar las áreas geográficas con temperaturas mínimas severas de la región andina, así como las zonas susceptibles a la presencia de heladas meteorológicas. Es importante mencionar que la representación del mapa se ha realizado con valores promedio considerando un periodo no menor a 30 años.

**Figura N° 1:** Mapa de Temperaturas mínimas del percentil 10 – Mes de Julio



Fuente: CENEPRED

**b. Ámbitos susceptibles a friaje.**

En la zona de selva, para el análisis de susceptibilidad a friaje se utilizó el Mapa de Anomalía de Temperatura Mínima Muy Severa, período 1981 - 2010 del mes de julio, proporcionada también por el Servicio Nacional de Meteorología e Hidrología (SENAMHI). En este mapa observamos que para el mes de julio, se registran dos núcleos de anomalías muy severas con valores de - 5.5° C a - 4.5° C, situados en los departamentos de Loreto y Madre de Dios.

**Figura N° 2:** Mapa de Temperaturas mínimas del percentil 10 – Mes de Julio



Fuente: CENEPRED

### 5.1.2 Análisis de elementos expuestos

Uno de los principios generales que rigen la Gestión del Riesgo de Desastres (GRD) menciona lo siguiente: “La persona humana es el fin supremo de la GRD, por lo que debe protegerse su vida e integridad física, su estructura productiva, sus bienes y su medio ambiente frente a posibles desastres o eventos peligrosos que puedan ocurrir” [Art. 4° - Ley N° 29664 , Ley que crea el Sistema Nacional de Gestión del Riesgo de Desastres - SINAGERD]; siendo este análisis de gran importancia, porque permite identificar el número de población con probabilidad de ser afectados por las heladas y el friaje.

#### Parámetros de evaluación

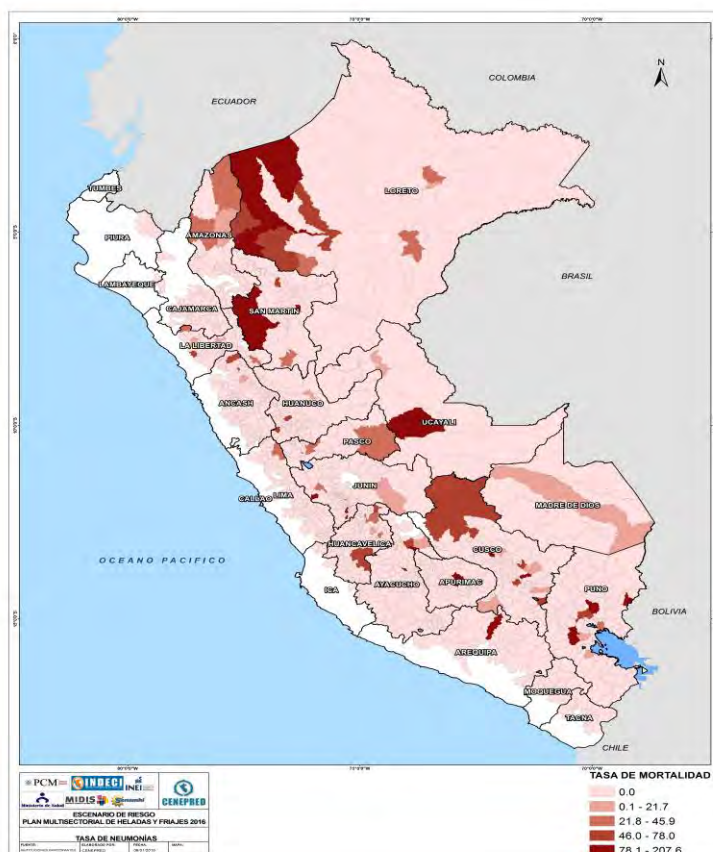
Para determinar el factor de exposición de cada distrito es importante tener en cuenta las características del elemento en estudio; para ello, el MINSA, a través de la Dirección General de Gestión del Riesgo de Desastres y Defensa Nacional en Salud identificó como parámetros de evaluación fundamentales la tasa de mortalidad por neumonía y la tasa de incidencia por neumonías en la población menor de cinco años, además la condición de pobreza, la desnutrición crónica en niños menores a cinco años y la tasa de analfabetismo.

Estos parámetros de evaluación tienen como unidad mínima de análisis el ámbito distrital.

#### a. Tasa de mortalidad por neumonía en menores de 5 años.

Es la proporción de niños menores de cinco años que fallecieron por neumonías durante la SE 16 a la 39 del año 2015, entre el número total de población menor de 5 años, en el 2015, por cada 100.000 habitantes de ese grupo de edad.

Figura N° 3: Mapa de Tasa de mortalidad 2015



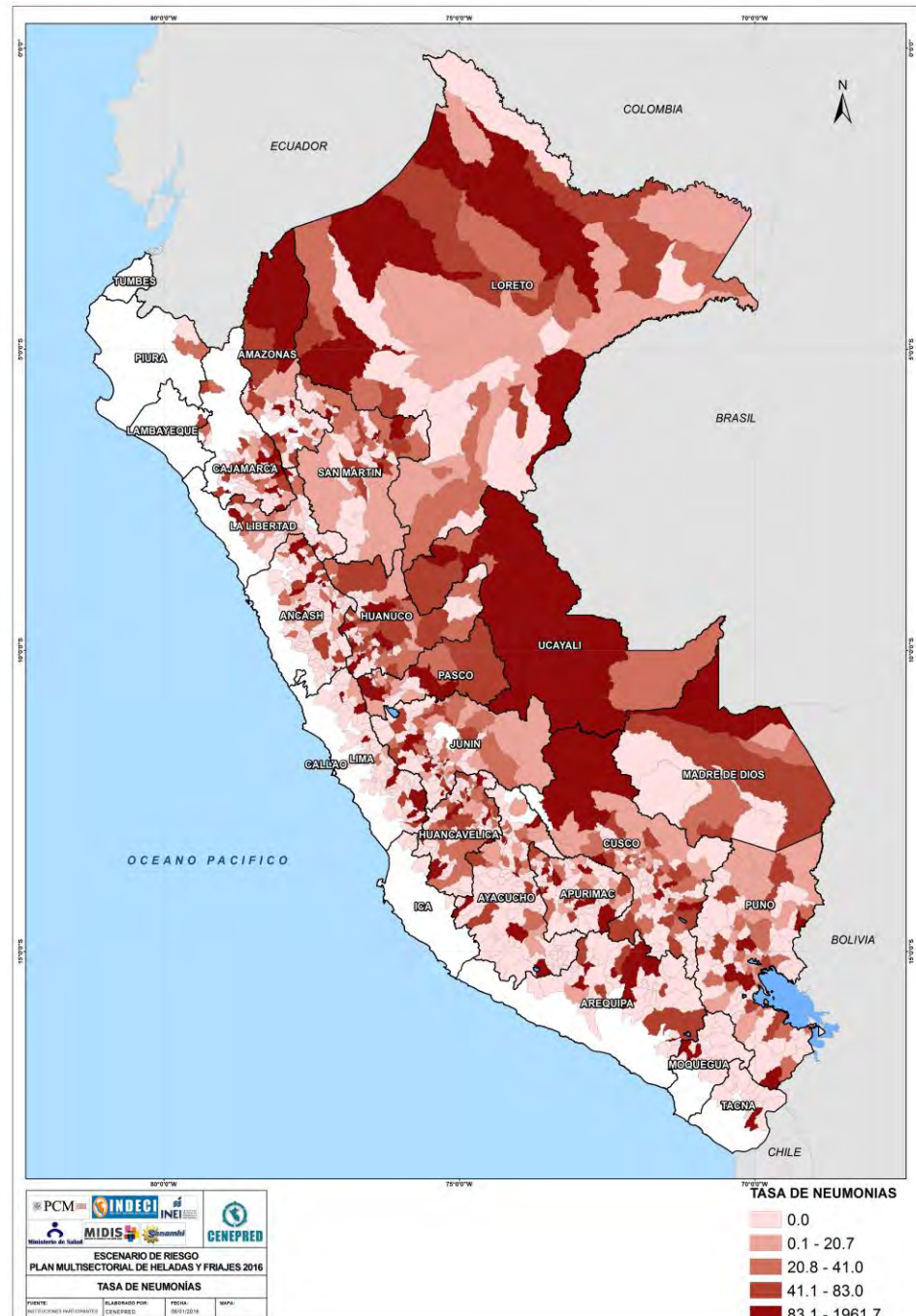
Fuente: CENEPRED, elaborado con información del MINSA



### a. Tasa de incidencia de neumonías en menores de 5 años.

Es la proporción de casos nuevos de neumonías en niños menores de cinco años entre el número total de población menor de 5 años notificados durante la SE 16 a la 39 del año 2015, en un determinado distrito, por cada 10.000 habitantes de ese grupo de edad.

Figura N° 4: Mapa de Tasa de neumonías 2015

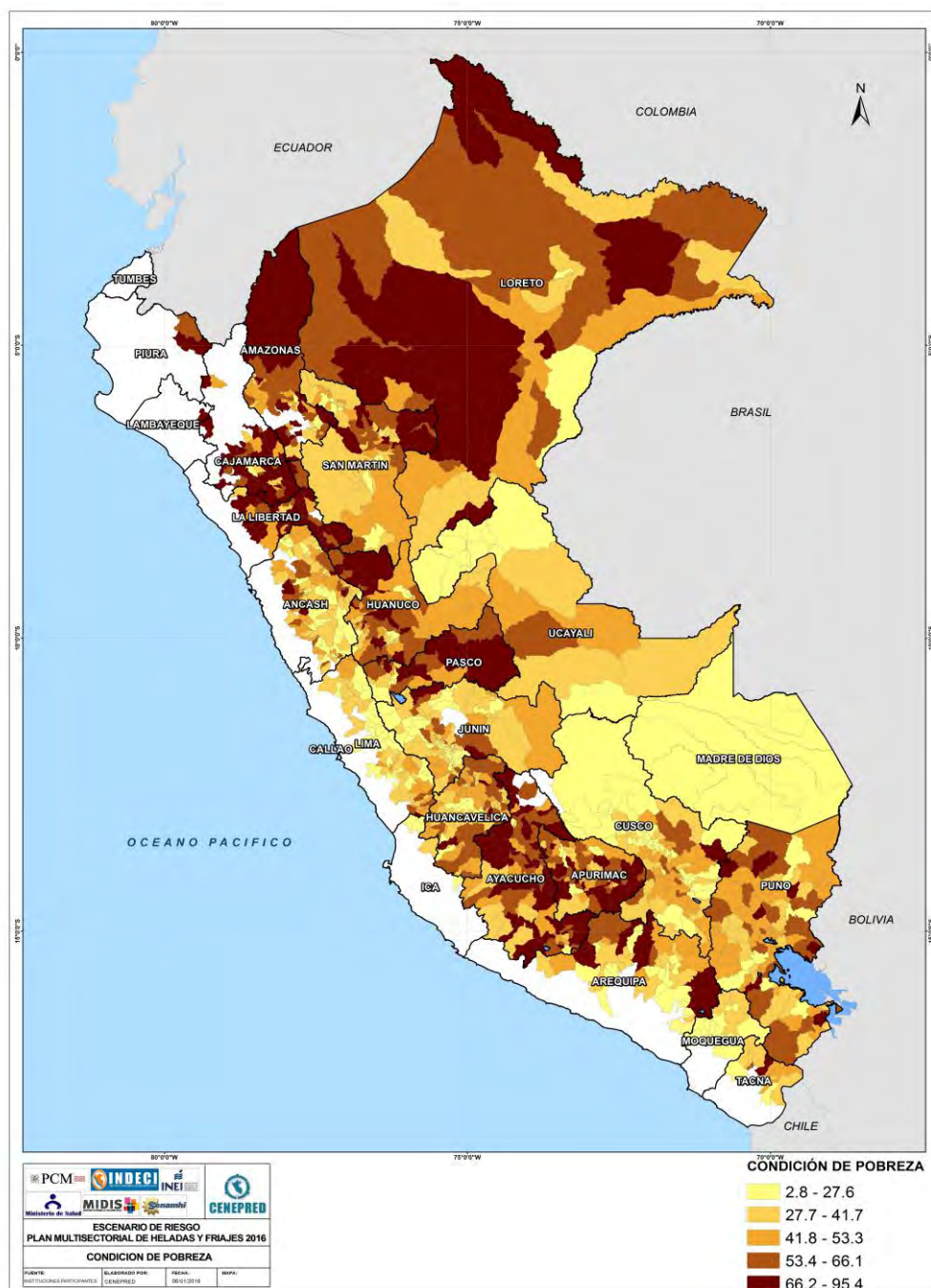


Fuente: CENEPRED, elaborado con información del MINSA

## b. Condición de pobreza.

Los niveles de pobreza monetaria indican la insuficiencia de recursos monetarios para adquirir una canasta de consumo mínima aceptable socialmente, que permita satisfacer las necesidades mínimas de alimentación, expresada en términos de requerimientos calóricos mínimos, y del disfrute de otros bienes y servicios básicos. Esta condición hace que la población aumente las probabilidades de enfermar y morir debido a la dificultad de acceder a los establecimientos de salud u otros servicios.

Figura N° 5: Mapa de Condición de pobreza 2013

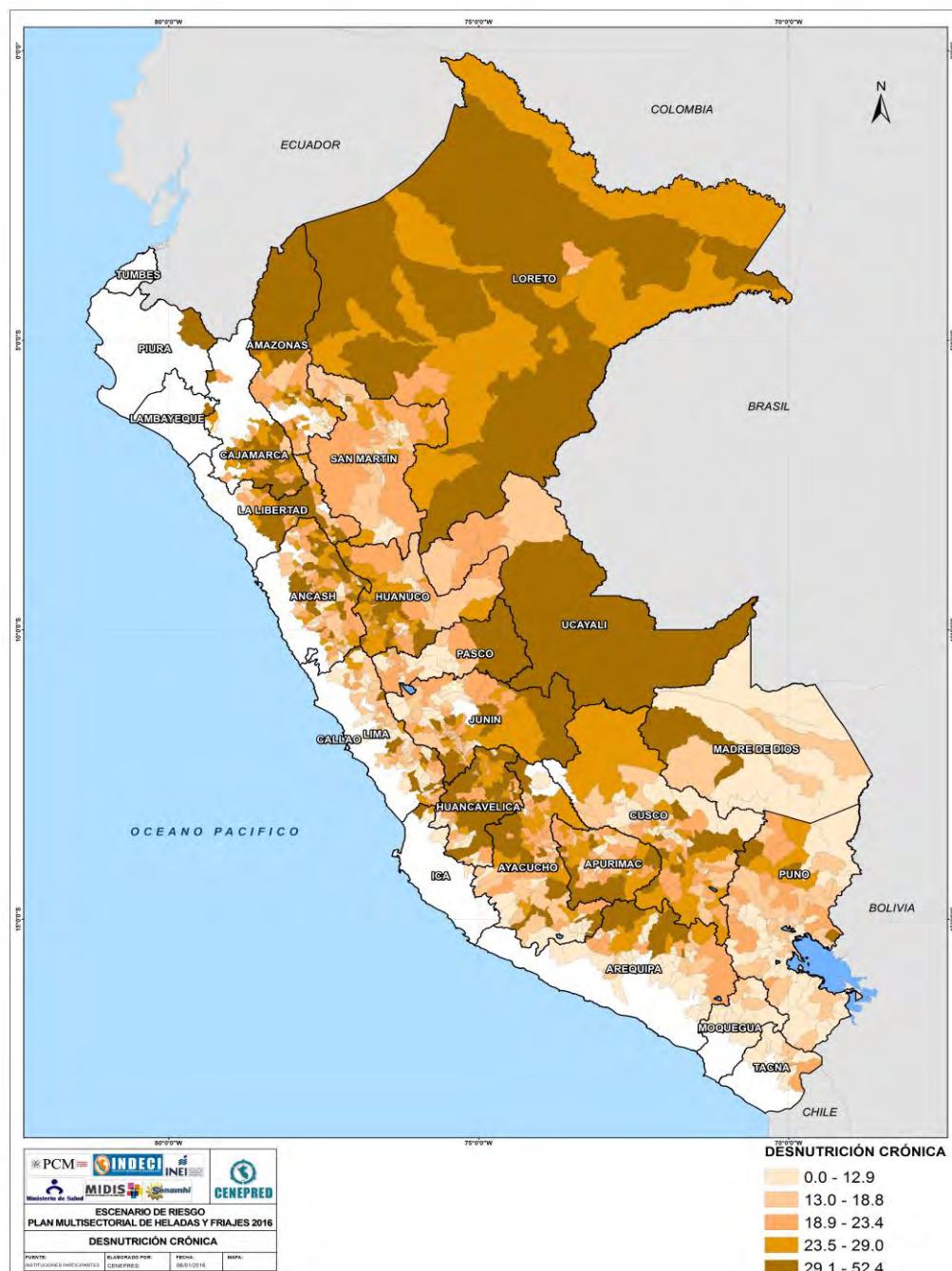


Fuente: CENEPRED, elaborado con información del INEI

### c. Tasa de desnutrición crónica en niños menores de 5 años

La desnutrición crónica infantil es el retardo en el crecimiento en talla para la edad o retardo en el crecimiento; se determina al comparar la talla del niño con la esperada para su edad y sexo. Se mide a través de la construcción de un indicador (Tasa de Desnutrición Crónica) aplicable a los menores de 5 años de edad, tomando en consideración determinados estándares aceptados internacionalmente (Patrón OMS).

Figura N° 6: Mapa de Tasa de desnutrición 2013



Fuente: CENEPRED, elaborado con información del INEI



#### d. Tasa de analfabetismo

La Tasa de Analfabetismo es un indicador estadístico que busca determinar la proporción de personas que no saben leer y escribir. Está referido al porcentaje de la población de 15 y más años de edad que no sabe leer ni escribir respecto al total de la población del mismo grupo de edad. Al analizar el analfabetismo de acuerdo con la condición socioeconómica, se observa que afecta a los pobres y principalmente a las mujeres.

Figura N° 7: Mapa de Tasa de analfabetismo 2007



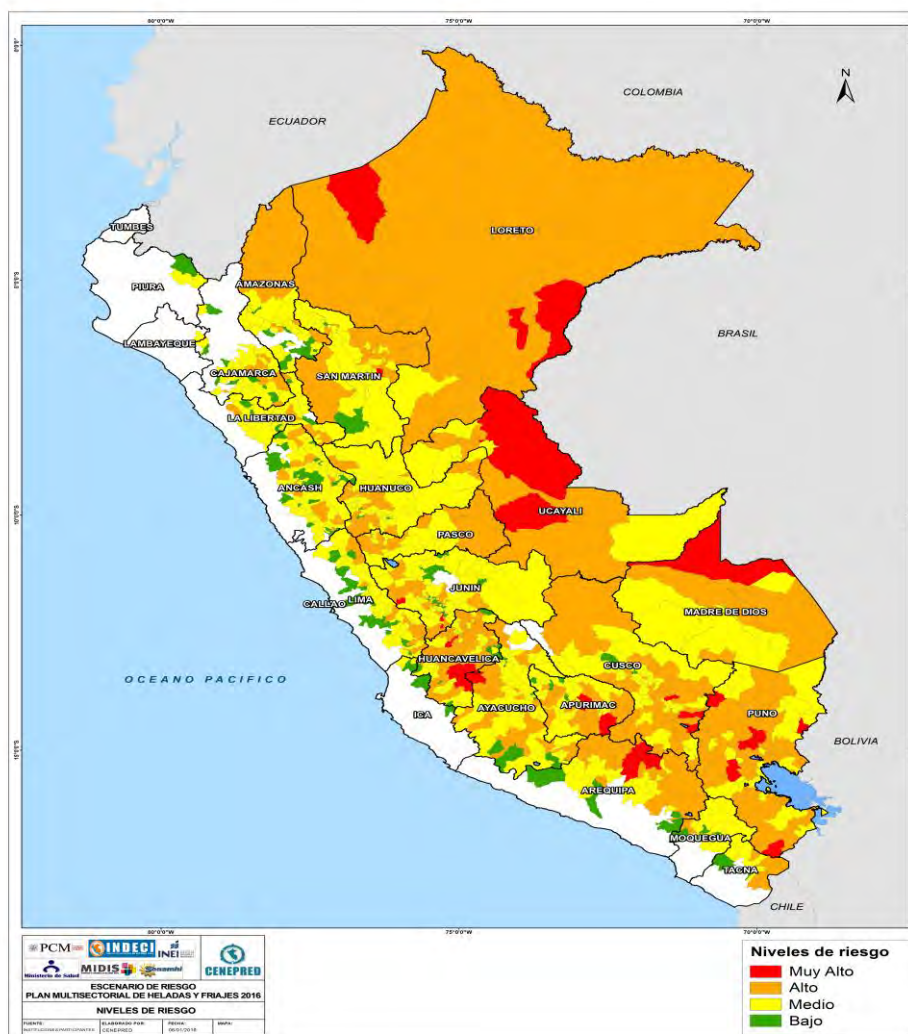
### e. Accesibilidad

Para la identificación de las zonas críticas a ser intervenidas en el marco del presente Plan, se ha tenido en cuenta además, a aquellas zonas que tienen dificultades de accesibilidad, lo cual obstaculiza la presencia del Estado. Esto implica la inclusión del uso de la infraestructura de los Tambos a cargo del Programa Nacional de Tambos, cuya finalidad es justamente la prestación de servicios y actividades del Sector Vivienda, Construcción y Saneamiento, así como de otros sectores para que puedan brindar servicios y ejecutar actividades orientados a la población rural y rural dispersa, que permitan mejorar su calidad de vida, generar igualdad de oportunidades y desarrollar o fortalecer sus capacidades productivas individuales y comunitarias, coadyuvando a su desarrollo económico, social y productivo que contribuya a su inclusión social

### 5.1.3 ESCENARIO PROBABLE DE RIESGO

Una vez identificados los niveles de susceptibilidad de los ámbitos expuestos a heladas y friaje, así como los niveles de exposición de la población a nivel distrital, se procede a la conjunción de ambos factores para el cálculo de la probabilidad del riesgo por distrito, que se encuentran representados en el mapa N° 8, y detallados en los anexos 1(Cuadros 1- 2).

Figura N° 8: Escenario de riesgos por heladas y friaje 2016



Fuente: CENEPRED, elaborado con la información del INEI y el MINSA.  
INEI: Estimaciones y Proyecciones de la Población por Sexo, según Departamento, Provincia y Distrito, 2000 – 2015.  
MINSA – Oficina de Estadística: Población estimada por edades simples, según provincia y distrito 2014.

## 5.2 Identificación y priorización de zonas críticas ante el riesgo de heladas y friaje.

La situación referida a heladas y friaje que hasta la fecha conocemos, así como los impactos generados sobre la población y sus actividades económicas registrados en los datos históricos de los diferentes sectores, permiten establecer las áreas geográficas que puedan ser afectadas por bajas temperaturas, considerando la caracterización de estos fenómenos, se deberá tener en cuenta su singular comportamiento, además de la fisiografía de nuestro territorio donde estos actúan.

Luego de haberse analizado la situación actual de las zonas alto andinas y de la selva, y en atención al análisis efectuado por CENEPRED y SENAMHI, se han priorizados zonas críticas en 19 departamentos, que serán beneficiadas en el año 2016 con acciones de prevención y de reducción del riesgo, así como de preparación, en el marco del presente Plan Multisectorial.

### 5.2.1 Región Alto Andina: Heladas

El análisis y evaluación de las áreas geográficas con temperaturas mínimas muy severas y los indicadores señalados en el numeral 5.1 del presente Plan, permitió identificar los 227 distritos con zonas más críticas ante heladas en 14 departamentos de la zona alto andina de nuestro país, de acuerdo al siguiente detalle:

Nº	DEPARTAMENTOS PRIORIZADOS - 2016	FENÓMENO
1	PUNO (49)	HELADA
2	CUSCO (37)	HELADA
3	HUANCAVELICA (42)	HELADA
4	AREQUIPA (08)	HELADA
5	HUANUCO (13)	HELADA
6	JUNIN (09)	HELADA
7	AYACUCHO (25)	HELADA
8	LIMA (06)	HELADA
9	PASCO (05)	HELADA
10	APURIMAC (20)	HELADA
11	TACNA (02)	HELADA
12	ANCASH (04)	HELADA
13	LA LIBERTAD (02)	HELADA
14	CAJAMARCA (05)	HELADA

### 5.2.2 Región Selva: Friaje

En la región selva, para la caracterización del fenómeno del friaje se utilizó el Mapa de Anomalía de Temperatura Mínima Muy Severa, período promedio 1981-2010 del mes de Julio, que a su vez, es resultado del análisis y evaluación de los cambios bruscos de temperatura ocasionados por el ingreso de masas de aire fríos y secos a dichas zonas, lo que permitió identificar los 32 distritos con zonas más críticas a este fenómeno, considerándose además los indicadores ya señalados de acuerdo al siguiente detalle:

Nº	DEPARTAMENTOS PRIORIZADOS - 2016	FENÓMENO
1	LORETO (18)	FRIAJE
2	UCAYALI (03)	FRIAJE
3	AMAZONAS (03)	FRIAJE
4	MADRE DE DIOS (04)	FRIAJE
5	SAN MARTIN (04)	FRIAJE

## 6. ACCIONES DE INTERVENCIÓN MULTISECTORIAL

Las acciones de intervención de cada sector, cuyo detalle se encuentra en el anexo 03, son como sigue:

### 6.1 Ministerio de la Mujer y Poblaciones Vulnerables – MIMP

**El Ministerio de la Mujer y Poblaciones Vulnerables – MIMP**, en el marco del Programa Presupuestal 068 “Reducción de Vulnerabilidad y Atención de Emergencias por Desastres” tiene a su cargo la Actividad “Disposición de Kits de Abrigo ante efectos de bajas temperaturas”, además se cuenta con un presupuesto en el 2016 de S/ 11’050,000 soles, para la adquisición y entrega de kits de abrigo para niñas y niños de 00 meses hasta 05 años de edad y adulto mayor desde 65 años de edad a más. Asimismo, para dicho fin, el MIMP realizará las siguientes acciones:

- Planificará, ejecutará y monitoreará la provisión de los bienes de abrigo adecuados para la población damnificada (niñas y niños de 00 meses hasta 05 años de edad y personas adultas mayores de 65 años de edad a más) en las áreas geográficas afectadas por heladas y friaje.
- A través de la Oficina de Defensa Nacional realizará los pedidos de compra de Kits de abrigo, así como los pedidos de servicios respectivos para la ejecución del presente Plan.
- A través de la Oficina de Abastecimiento y Servicios de la Oficina General de Administración, realizará los respectivos Procedimientos de Selección, de acuerdo a los requerimientos efectuados por la Oficina de Defensa Nacional, para la ejecución del presente Plan.
- Realizará el respectivo almacenamiento y custodia de los kits de abrigo adquiridos, hasta la entrega en los lugares indicados, conforme a lo estipulado en el Plan.
- A través de la Oficina de Comunicación, realizará las respectivas actividades de difusión para la ejecución del presente Plan.
- Realizará la elaboración de los documentos técnicos para la actividad de difusión de la publicidad del presente Plan y serán presentados para su debida tramitación por parte de la Oficina de Defensa Nacional.
- Coordinará con la Oficina Nacional de Gobierno Interior (ONAGI), para que, a través de la Red de Gobernadores a nivel nacional, participen y apoyen en la atención de la población vulnerable identificada.
- Entregará los kits de abrigo mediante Acta de Entrega y Recepción de Bienes en los Tambos y/o locaciones designados. Los lugares de entrega serán comunicados con la debida anticipación a los Gobernadores y/o Tnte. Gobernadores.
- Presentará los 5 tipos de kits de abrigo para la ejecución del Plan Multisectorial ante Heladas y Friaje 2016.

Niños de 00 hasta 12 meses	Niños de 12 meses hasta 24 meses	Niños de 2 años hasta 3 años	Niños de 3 años hasta 5 años	Adulto mayor desde 65 años a más	TOTAL GENERAL
<ul style="list-style-type: none"> <li>✓ 01 Enterizo en polar.</li> <li>✓ 01 Manta en polar</li> </ul>	<ul style="list-style-type: none"> <li>✓ 01 Enterizo en polar.</li> <li>✓ 01 Manta en polar</li> </ul>	<ul style="list-style-type: none"> <li>✓ 01 Buzo polar</li> <li>✓ 01 Par de Medias</li> <li>✓ 01 Par de botas de PVC.</li> </ul>	<ul style="list-style-type: none"> <li>✓ 01 Buzo polar</li> <li>✓ 01 Par de Medias.</li> <li>✓ 01 Par de botas de PVC.</li> </ul>	<ul style="list-style-type: none"> <li>✓ 01 Buzo franela de algodón en dos piezas.</li> <li>✓ 01 Par de Medias.</li> <li>✓ Frazada 1 ½ plaza</li> </ul>	
<b>22,000</b>	<b>23,000</b>	<b>34,000</b>	<b>71,000</b>	<b>78,000</b>	<b>228,000</b>

## 6.2 Ministerio de Educación – MINEDU

El Ministerio de Educación intervendrá con:

- a. Talleres de fortalecimiento de capacidades dirigidos a los directores y especialistas de 20 Direcciones Regionales de Educación (DRE) y 116 Unidades de Gestión Educativa Local en el desarrollo de los 136 planes de contingencia ante bajas temperaturas.
- b. La entrega de 59,000 “Fichas de Trabajo Escolar ante Heladas y Frijaje”, para el desarrollo de actividades pedagógico con los estudiantes en los niveles de inicial, primaria y secundaria, en la preparación ante heladas y friaje.
- c. La entrega de 2,550 kits Pedagógicos de Respuesta Educativa a Emergencias y el desarrollo de talleres en el uso y manejo de los mismos y la asistencia técnica en la aplicación de estrategias de soporte socioemocional y de actividades pedagógicas ante bajas temperaturas.  
Cada kit pedagógico incluye el siguiente material para 30 estudiantes en las siguientes etapas:
  - Kit pedagógico para la etapa de Soporte Socioemocional (1275 kits)
  - Kit pedagógico para la etapa de Actividades Lúdicas (1275 kits)
  - Kit pedagógico para la etapa formal de Intervención del Currículo por Emergencias (Kits individuales de útiles escolares que solamente se entregan en caso de emergencia y con previa evaluación de los daños y necesidades)
- d. La implementación de “Escuelas Seguras ante Heladas y Frijaje”. Las que se implementaran en departamentos de la sierra y selva con bajas temperaturas, siendo las tareas a desarrollar:
  - Evaluación de las Instituciones Educativas vulnerables frente a bajas temperaturas, en coordinación con los especialistas en el Programa Presupuestal de Reducción de la Vulnerabilidad y Atención a Emergencias o Desastres – PREVAED de la zona.
  - Evaluación de la necesidad sustentada con expedientes.
  - Convenios con los Gobiernos Regionales para su mantenimiento y custodia.
  - Distribución e implementación.
- e. Acondicionamiento Ambiental de Escuelas Unidocentes Seguras frente a las heladas y friaje; será de 33 Instituciones Educativas en los departamentos de la sierra y selva, con las siguientes tareas:
  - Evaluación de la necesidad por parte de especialistas Programa Presupuestal de Reducción de la Vulnerabilidad y Atención a Emergencias o Desastres – PREVAED.
  - Elaboración de expedientes - Programa Nacional de Infraestructura Educativa – PRONIED
  - Implementación de aula con invernadero.
- f. Capacitación a la comunidad educativa para manejo del invernadero con productos locales, modelo didáctico de aprendizaje comunitario.

## 6.3 Ministerio de Agricultura y Riego – MINAGRI

El MINAGRI, a través del Programa Presupuestal 0068 “Reducción de la Vulnerabilidad y Atención de Emergencias por Desastres” dispone de un presupuesto total de S/. 11,107, 086 para la adquisición de: Kits Veterinarios (10,368 uu), kits de alimento (12,232 uu), kits de abono foliar (1,518) kits de semillas de cultivo (4,479) y kits de semillas de pastos (2,458). La unidad ejecutora responsable es AGRORURAL, mediante la Actividad 5005611 “Administración y Almacenamiento de Kits para la Asistencia Frente a Emergencias y Desastres”, considera para el año 2,016, la atención

de los departamentos que son afectados por los efectos climáticos adversos de acuerdo al siguiente detalle:

DEPARTAMENTOS	KIT VETERINARIO	KIT DE ALIMENTO	KIT ABONO FOLIAR	KIT DE SEMILLAS DE CULTIVOS	KIT DE SEMILLAS DE PASTOS
AMAZONAS	0	0	0	160	0
ANCASH	519	612	0	0	0
APURIMAC	726	856	180	350	450
AREQUIPA	518	612	118	90	100
AYACUCHO	934	1,100	100	750	100
CUSCO	829	979	100	100	160
HUANCAVELICA	1,037	1,223	100	430	400
HUANUCO	518	611	100	450	80
JUNIN	933	1,100	250	400	348
LAMBAYEQUE	622	734	0	190	0
LIBERTAD	0	0	0	150	40
LIMA	0	0	0	270	300
MADRE DE DIOS	0	0	0	54	0
MOQUEGUA	518	612	120	280	30
PASCO	518	612	150	300	300
PIURA	622	734	0	0	0
PUNO	1,037	1,223	150	60	120
TACNA	518	612	150	250	30
TUMBES	519	612	0	195	0
<b>TOTAL</b>	<b>10,368</b>	<b>12,232</b>	<b>1,518</b>	<b>4,479</b>	<b>2,458</b>

6

### 6.3.1 Kit Veterinario

Consiste en la entrega y aplicación de medicamentos veterinarios compuesto por vitaminas, antibióticos, antiparasitarios y el uso de accesorios complementarios que comprende instrumental de uso zootécnico (jeringas, agujas, dosificadores, alcohol yodado entre otros), con la finalidad de dotar de refuerzo a los animales a medida de preparación fisiológica ante la presencia de heladas y nevadas en las zonas alto andinas, favoreciendo el desarrollo productivo de los animales y buscando reducir las pérdidas por los efectos adversos de los eventos climatológicos extremos. El uso del kit veterinario para las zonas donde ocurren las heladas es para 100 animales (Camélidos y ovinos). Comprenderá dos componentes:

- **Componente preventivo:** Incluye desparasitación según el calendario ganadero: Las cuales deberán ser realizadas en dos momentos del año, después de las lluvias (entre abril y mayo como máximo) y antes del inicio de las lluvias (a partir de octubre y hasta mediados de diciembre como máximo), y el uso de vitaminas para fortalecimiento de los animales y preparación fisiológica para la época crítica, y la entrega de antibióticos orales de uso frecuente. En zonas de sequías, inundaciones y donde se presente otro tipo de eventos adversos se determinará de acuerdo al tipo de ganado existente.
- **Componente reactivo:** Atención a Emergencias, que comprende el uso de antibióticos para tratar enfermedades propias de la época, y el uso de vitaminas para el fortalecimiento de los animales durante la época crítica. Y reconstituyentes para fortalecer a los animales y coadyuvar los procesos terapéuticos con la finalidad de disminuir las pérdidas provocadas por los fenómenos meteorológicos extremos.

### 6.3.2 Kit de Alimento

Consiste en la entrega de alimento suplementario para el ganado, a los productores que dispongan de población ganadera afectada por los efectos de fenómenos



climáticos extremos. La adquisición de alimentos será según la disponibilidad de insumos en la zona como: forraje seco deshidratado (pacas de heno), alimento balanceado o concentrado comercial e insumos alimenticios para mezclas (pancamel y melaza). En caso de forraje deshidratado (heno) para las zonas donde ocurren las heladas comprende una ración de 2.0 kg por animal, para un periodo de 5 días (400 gramos por día).

### **6.3.3 Kit de Abono Foliar**

Comprende la entrega de 04 litros de abono foliar por hectárea (02 aplicaciones), para su uso durante el desarrollo fenológico del cultivo, con la finalidad de recuperar los cultivos afectados por heladas, granizadas u otros daños mecánicos causados por los fenómenos climáticos adversos, y para apoyar a los cultivos con fertilización de N-P-K y elementos menores en la etapa de floración - maduración.

### **6.3.4 Kit de Semillas de Cultivos**

Comprende la entrega de semillas únicamente a los productores que hayan perdido sus cultivos en la campaña agrícola (2015-2016), por efecto de contingencias climáticas relacionadas a heladas y sequías.

El kit de semillas consiste en: cebada, trigo, arveja, haba, olluco, maíz y otros que la Dirección Zonal considere necesario.

### **6.3.5 Kit de Semillas de Pastos**

Esta actividad comprende la entrega de semillas de pasto cultivados a los productores que han sufrido la pérdida de animales como efecto de las heladas y cuyo objetivo es la henificación del pasto para el siguiente año.

El kit de semillas consiste en: semilla de avena forrajera, vicia villosa, alfalfa u otra especie que la Dirección Zonal considere necesario.

Las acciones estarán complementadas con el acompañamiento técnico para asegurar el buen uso de sus insumos.

Concluido la distribución de insumos agropecuarios, la Agencia Zonal elaborará un Informe de ejecución final, describiendo detalladamente todo el proceso, para ser remitida a la Dirección Zonal; la Dirección Zonal compilará, consolidará y validará, los informes de sus Agencias Zonales; el cual será remitido a la Dirección de Gestión de Recursos Naturales y cambio Climático, quien deberá elaborar un informe final nacional, para su presentación a la Dirección Ejecutiva.

Asimismo el MINAGRI realizará las siguientes acciones:

Realizará el cruce de información existente de los beneficiarios entre la Agencia Zonal de AGRORURAL y Gobiernos Locales, y en base a esto elaborar los padrones consolidados definitivos y debiéndose presentar un Acta, en donde firme el Jefe Zonal y/o Profesional encargado de AGRORURAL, el Gobernador o Teniente Gobernador.

## **6.4 Ministerio de Salud – MINSA**

El Ministerio de Salud, en el marco del Plan Multisectorial ante Heladas y Frijaje 2016 realizará, las siguientes acciones:

1. La compra, distribución y aplicación de vacunas contra neumococo e influenza en la población más vulnerables, con el fin de prevenir las neumonías en los distritos priorizados, de acuerdo al esquema nacional de vacunación vigente.

2. La compra de medicamentos e insumos, para garantizar la atención de salud a nivel nacional durante las emergencias y desastres por heladas y friaje en las regiones priorizadas.
3. Desplazamiento de Brigadas de Salud del nivel nacional y atenciones médicas especializadas a la población durante las emergencias y desastres en las localidades afectadas durante la temporada de bajas temperaturas, así como en la población priorizada en el marco de la Seguridad y Defensa Nacional.
4. Participará en el simulacro nacional multisectorial ante heladas y friaje 2016, coordinando con los departamentos priorizados para el desarrollo del mismo y la evaluación de los protocolos y procedimientos aplicados.
5. Además como ente rector y normativo en salud, realizará actividades de asistencia técnica, monitoreo, supervisión y evaluación en:
  - Vigilancia epidemiológica
  - Organización de los servicios de salud, para reducir los riesgos frente a los efectos de la temporada de bajas temperaturas
  - Garantizar la disponibilidad de medicamentos e insumos médicos.
  - Mantenimiento preventivo de la infraestructura (instalaciones sanitarias) y equipos médicos
  - Prevención de enfermedades inmuno prevenibles.
  - Promoción de la salud.
6. Intervenciones de salud en el ámbito de influencia de los Tambos y locales comunales priorizados, las cuales serán coordinadas a través del MINSA y operativizadas por las Redes de Salud y Direcciones Regionales de Salud o las que hagan sus veces, a través de campañas de salud, estimándose beneficiar a 40, 000 pobladores.

Los procedimientos de salud que se realizarán son los siguientes:

- Atenciones médicas con diagnóstico clínico y atención de farmacia.
- Atención de CRED e inmunizaciones.
- Charlas informativas y sesiones demostrativas, para la utilización del agua segura y la nutrición saludable.
- Reconocimiento de Signos de Alarma
- Promoción de prácticas saludables y generación de entornos saludables, frente a la temporada de bajas temperaturas

El Ministerio de Salud, ha considerado un presupuesto para implementar las actividades en el Plan Multisectorial ante Heladas y Friaje 2016 de S/. 45, 621,442.91, según el siguiente desgagado:

<b>ACTIVIDADES</b>	<b>PRESUPUESTO PROYECTADO 2016</b>
Actividades (asistencia técnica, monitoreo, supervisión y control) del MINSA	<b>1,046,372.00</b>
Atención de salud ante emergencias y desastres por Heladas y Friaje 2016.	<b>603,251.00</b>
Actividades de preparación mediante la participación en el "Simulacro Nacional Multisectorial por Heladas y Friaje 2016"	<b>35,000.00</b>
Compra y distribución de vacunas para la prevención de Neumonías	<b>43' 576,002.00</b>
Medicamentos e insumos para la atención de salud ante emergencias y desastres por Heladas y Friaje 2016	<b>249,317.91</b>
Plan Comunicacional del MINSA	<b>111,500</b>
<b>TOTAL</b>	<b>S/. 45, 621,442.91</b>

## 6.5 Ministerio de Vivienda, Construcción y Saneamiento – MVCS

El Ministerio de Vivienda, Construcción y Saneamiento (MVCS) intervendrá en el Plan Multisectorial ante Heladas y Frijaje 2016, a través de Programa Nacional Tambos (PNT) y al Programa Nacional de Vivienda Rural (PNVR) implementando actividades propias en zonas rurales.

El Programa Nacional Tambos (PNT) como plataforma de servicios se orienta a articular acciones multisectoriales para contribuir a lograr cambios estructurales en poblaciones del ámbito de influencia, priorizadas por el CENEPRED, como de mediano y alto riesgo, por la ocurrencia de fenómenos naturales, como es el caso de las Heladas y Frijaje.

Entre las principales actividades previstas por el PNT-MVCS que se implementarán a través del Plan Multisectorial ante Heladas y Frijaje 2016, se encuentran principalmente aquellas de tipo preventiva, reducción de riesgos y de preparación, de acuerdo al siguiente detalle:

### **ACTIVIDADES DEL PNT EN EL MARCO DEL PLAN MULTISECTORIAL ANTE HELADAS Y FRIAJE 2016**

<b>PROCESOS DE LA GRD</b>	<b>ACTIVIDADES DEL PNT EN ZONAS RURALES DEL ÁMBITO DE LOS TAMBOS</b>
<b>Apoyo operativo para la prevención y reducción de riesgo de desastres</b>	Garantizar la implementación de 239 Tambos para que faciliten la intervención multisectorial, especialmente en los 81 Tambos priorizados en el marco del presente Plan Multisectorial. Se implementará garantizando la capacidad operativa de los Tambos con recursos humanos calificados, equipamiento y servicios básicos, instalaciones seguras, entre otros.
	Facilitar la participación de las entidades públicas en el ámbito rural a través de los Tambos, para contribuir a mejorar la organización comunal frente a la recurrencia de fenómenos naturales ante las heladas y friaje. Se promoverá la firma de convenios y elaboración de planes de trabajo con entidades de los diferentes niveles de gobierno, a fin de contribuir a la sostenibilidad de acciones presupuestadas en el ámbito de los Tambos.
	Promover la implementación de las líneas de trabajo definidas por el Consejo Nacional de Tambos a fin de intervenir en el marco del Plan Multisectorial ante Heladas y Frijaje 2016. Se ejecutará a través de la implementación de los acuerdos adoptados en Consejo relacionados al Plan Multisectorial, serán monitoreados por el PNT como secretaría técnica.
<b>Preparación y respuesta</b>	Promover la articulación del PNT con las Plataformas de Defensa Civil Distrital, a fin de contribuir en la conducción de las acciones de gestión del riesgo en el ámbito de influencia del Tambo. Se implementará a través del fortalecimiento de capacidades del personal del PNT y la población rural en materia de gestión de riesgo de desastres, a fin de viabilizar la implementación de simulacros, constitución de plataformas de defensa civil, elaboración de mapas de peligro y asimismo, facilitar la entrega de bienes adquiridos por el PNT en el marco del SINAGERD.

El Programa promueve la intervención multisectorial con los diferentes sectores, a fin de que inicien la implementación de sus actividades propias en el ámbito de influencia de los Tambos, por lo que se articulan acciones con planes de trabajo presupuestados en el marco de la Ley de Presupuesto para el sector público, correspondiente al año fiscal 2016.

## CUADRO DE UBICACIÓN DE TAMBOS PRIORIZADOS

PRIORIZACIÓN DE LOS 239 TAMBOS	
DEPARTAMENTO	TOTAL
AMAZONAS	5
ANCASH	10
APURIMAC	14
AREQUIPA	10
AYACUCHO	31
CAJAMARCA	12
CUSCO	32
HUANCAVELICA	31
HUANUCO	23
JUNIN	12
LA LIBERTAD	7
LORETO	9
PASCO	7
PIURA	5
PUNO	30
TACNA	1
<b>TOTAL</b>	<b>239</b>

Asimismo, el Programa Nacional de Vivienda Rural (PNVR), contribuye al Plan Multisectorial ante Heladas y Friaaje 2016, mejorando la calidad de vida de la población más vulnerable, en este sentido; el PNVR identifica y selecciona a familias beneficiarias, con la finalidad de realizar el mejoramiento de viviendas rurales, impartiendo capacitación técnica de mano de obra para la construcción y mejoramiento de viviendas; también brinda asistencia técnica a la población para el uso adecuado de espacios y disposición del ambientes.

En este marco, para cumplir con el Plan Multisectorial ante Heladas y Friaaje 2016 el Programa Nacional de Vivienda Rural propone las siguientes actividades:

- ✓ Mejorar las viviendas en cuanto a su confort térmico y habitabilidad, a través de la intervención directa modalidad Núcleo Ejecutor, en los centros poblados priorizados.
- ✓ El mejoramiento de viviendas, dado su naturaleza, van a ser desarrollados durante todo el año fiscal 2016.

Para el presente año 2016, el PNVR tiene programado beneficiar a 1,529 familias que están distribuidas en 5 departamentos (Amazonas, Arequipa, Cusco, Puno y Ucayali), que abarca a 09 provincias, 10 distritos y 65 localidades, considerando un presupuesto total de S/. 31'575,020.00

Se muestra en el siguiente cuadro, la intervención del PNVR en el PMAHF 2016 por departamentos, provincias, distritos y su presupuesto considerado:

## **CUADRO SOBRE INTERVENCIÓN DE MEJORAMIENTO DE VIVIENDAS RURALES DEL PNVR**

MEJORAMIENTO DE VIVIENDAS RURALES									
DEPARTAMENTO	PROVINCIA	DISTRITO	TAMBO	CANT. POR DISTRITO (Viviendas)	CANT. POR PROVINCIA (Viviendas)	BENEFICIARIOS POR DEPARTAMENTO (Fam.)	MONTO DE PRESUPUESTO (S/.)	MONTO DE PRESUPUESTO POR DEPARTAMENTO (S/.)	
AREQUIPA	CASTILLA	CHACHAS	CHACHAS TORIL	195	195	469	3,866,220.00	9,314,270.00	
	CONDESUYOS	CAYARANI	VISCA VISCA	274	274		5,448,050.00		
CUSCO	CANAS	CHECA	SAUSAYA	123	123	321	2,455,200.00	6,415,200.00	
	PARURO	OMACHA	ANTAYAJE	198	198		3,960,000.00		
AMAZONAS	CONDORCANQUI	EL CENEPA	NO HAY	133	133	133	3,438,050.00	3,438,050.00	
UCAYALI	CORONEL PORTILLO	MASISEA	NO HAY	20	20	20	687,500.00	687,500.00	
PUNO	CHUCUITO	HUACULLANI	AURICONTA	123	123	586	2,460,000.00	11,720,000.00	
	HUANCANE	HUANCANE	SAN PEDRO DE HUARISANI	176	176		3,520,000.00		
	PUNO	ACORA	HUARIJUYO		247		287		4,940,000.00
		SAN ANTONIO			40				800,000.00
<b>TOTALES</b>				<b>1,529.00</b>	<b>1,529.00</b>	<b>1,529.00</b>	<b>31,575,020.00</b>	<b>31,575,020.00</b>	

### 6.6 Ministerio de Energía y Minas – MINEM

El Ministerio de Energía y Minas – MINEM, mediante su Programa de Electrificación Rural, para el año 2016 tiene programado ejecutar 27 proyectos de electrificación rural en 43 distritos identificados en el Plan Multisectorial ante Heladas y Friaaje 2016, con un presupuesto ascendente a S/. 29'805,320. Dicho monto corresponde únicamente a la parte del proyecto que involucra a los distritos focalizados.

En resumen, los 27 proyectos se encuentran distribuidos en nueve departamentos, según el siguiente cuadro:

N°	DEPARTAMENTO	N° PROYECTOS	PIA 2016 DISTRITOS FOCALIZADOS (S/.)
1	AMAZONAS	1	3 560 305
2	APURIMAC	4	4 378 617
3	AYACUCHO	4	1 037 886
4	CAJAMARCA	2	2 366 260
5	CUSCO	3	3 547 422
6	HUANCAVELICA	3	1 961 567
7	HUANUCO	3	3 689 425
8	PUNO	6	9 161 353
9	TACNA	1	102 486
<b>TOTAL</b>		<b>27</b>	<b>29'805,320</b>

La inclusión de estas intervenciones en el presente Plan se hace considerando que la electrificación rural, tiene como propósito concentrar la igualdad de los derechos ciudadanos, en particular el de acceso al servicio básico de electricidad a la vivienda, resolviendo así las enormes brechas existentes en infraestructura entre las zonas urbanas y las áreas rurales y de frontera del país, incorporando a sus beneficiarios al mercado, al consumo y al desarrollo, logrando así su inclusión social con la finalidad de reducir la pobreza, y por tanto la vulnerabilidad.

La electrificación rural en el Perú presenta características especiales como son: la lejanía y poca accesibilidad de sus localidades, el consumo unitario reducido, poblaciones y viviendas dispersas, bajo poder adquisitivo de los habitantes.

## 6.7 Ministerio de Transportes y Comunicaciones – MTC

A través de Provías Descentralizado intervendrá en el periodo 2016, con los siguientes proyectos a:

### Corto plazo

Mantenimiento periódico de un (01) camino vecinal.

- ✓ Longitud total de 22.37 km.
- ✓ Inversión para el presente año S/. 777,339.37.

INTERVENCIÓN DE CAMINOS VECINALES QUE LLEGAN A LOS TAMBOS DE LAS ZONAS DE HELADA Y FRIAJE - 2016													
N°	TAMBO	UBICACIÓN					CAMINO VECINAL		INTERVENCIÓN PROGRAMADA 2016	MONTO DE OBRA APROX. EN S/.	MONTO DE SUPERVISIÓN EN S/.	TOTAL DE INVERSIÓN	
		ALTITUD m.s.n.m.	CENTRO POBLADO	DISTRITO	PROVINCIA	REGIÓN	PRIORIZADO	LONGITUD EN KM					
1	HUAYHUASI	3,965	SANTA ROSA HUAYHUASI	COPORAQUE	ESPINAR	CUSCO	EMP. PE-34 G – Totorá Pata - Sorocata (Ruta – R75) - Huayhuasi - Ruta 70 - Ruta 72 - Emp. PE-34G (Calamina)	22.37	Mantenimiento Periódico	706,672.15	70,667.22	777,339.37	
								22.37		706,672.15	70,667.22	777,339.37	

Elaboración de un expediente técnico para el mantenimiento de un (01) camino vecinal.

- ✓ Longitud total de 32.33 km.
- ✓ La inversión para la elaboración del expediente técnico se encuentra a cargo del Gobierno Local
- ✓ Provías Descentralizado, participa en la revisión, acompañamiento y aprobación del expediente técnico, una vez cumpla con los contenidos establecidos en la normatividad, del MTC, referidas al mantenimiento periódico de caminos vecinales.
- ✓ Su culminación del estudio está prevista para fines del primer semestre del 2016.

INTERVENCIÓN DE CAMINOS VECINALES QUE LLEGAN A LOS TAMBOS DE LAS ZONAS DE HELADA Y FRIAJE - 2016									
N°	TAMBO	UBICACIÓN					CAMINO VECINAL		INTERVENCIÓN PROGRAMADA 2016
		ALTITUD m.s.n.m.	CENTRO POBLADO	DISTRITO	PROVINCIA	REGIÓN	PRIORIZADO	LONGITUD EN KM	
1	COTA COTA	4237	COTA COTA	TISCO	CAYLLOMA	AREQUIPA	Tisco (Emp. R99) - Chucuraña (Emp. AR-687) - Cota Cota (Emp. AR-689)	32.33	Mantenimiento Periódico
								32.33	

### Mediano plazo

Estudio definitivo de ingeniería para la rehabilitación de caminos vecinales

- ✓ Longitud total de 26.80 km.
- ✓ La inversión para la elaboración del estudio de rehabilitación se encuentra a cargo del Gobierno Local
- ✓ Provías Descentralizado, participa en la revisión, acompañamiento y aprobación del estudio definitivo, una vez cumpla con los contenidos establecidos en la normatividad, del MTC, referidas a la rehabilitación de caminos vecinales.
- ✓ Su culminación del estudio está prevista para fines del 2016.



INTERVENCIÓN DE CAMINOS VECINALES QUE LLEGAN A LOS TAMBOS DE LAS ZONAS DE HELADA Y FRIAJE - 2016								
N°	TAMBO	UBICACIÓN					CAMINO VECINAL	
		ALTITUD m.s.n.m.	CENTRO POBLADO	DISTRITO	PROVINCIA	REGIÓN	PRIORIZADO	LONGITUD EN KM
1	ANCCASI	4,480	ANCCASI	CCARHUAYO	QUISPICANCHI	CUSCO	Emp. CU-116 - Ccasapata - Ancasi	26.80
								26.80

### 6.8 Servicio Nacional de Meteorología e Hidrología del Perú - SENAMHI.

El Servicio Nacional de Meteorología e Hidrología del Perú – SENAMHI, intervendrá en el Plan Multisectorial ante Heladas y Frijaje 2016, con la emisión de pronósticos del Tiempo y Clima, así también con la emisión de avisos meteorológicos de Heladas y Frijajes a nivel nacional. Para la ejecución de dichas actividades, el SENAMHI –Perú, ha adquirido 300 equipos termohigrografos digitales para la recolección de información de temperatura del aire y humedad, para lo cual ha realizado una inversión de S/. 130, 000.00 de soles. Estos aparatos digitales serán instalados en los tambos a nivel nacional para determinar la evolución temporal y espacial de la temperatura del aire. Así también tiene un plan de trabajo de comunicación masiva a nivel nacional (ver cuadro de actividades).

### 6.9 Oficina Nacional de Gobierno Interior – ONAGI

La Oficina Nacional de Gobierno Interior – ONAGI, interviene en la distribución y/o entrega de los kits de abrigo a la población beneficiaria; asimismo, realiza la coordinación y capacitación de la red de Autoridades Políticas, teniendo a su cargo las siguientes acciones:

- ✓ Capacitar a la red de Autoridades Políticas ubicadas en el ámbito de acción del presente Plan, sobre los alcances, importancia, participación y acciones que permitan su adecuada implementación.
- ✓ Convocar a la red de Autoridades Políticas para la elaboración del padrón de la población beneficiaria considerada en el presente Plan, tomando como referencia, además de información recogida en campo, la información del Programa Nacional Tambos y del Instituto Nacional de Estadística e Informática – INEI.
- ✓ Las Autoridades Políticas serán responsables de registrar la información del padrón de la población beneficiaria en los formatos que para tal fin haya elaborado el MIMP; los citados formatos deben ser presentados en la fecha de la entrega oficial en el Tambo y/o locación que se designe.
- ✓ Las Autoridades Políticas reciben los kits de abrigo en los Tambos o en la locación que se designe, procediendo a su almacenamiento, traslado, distribución y/o entrega de los mismos a la población beneficiaria indicada en el presente plan.
- ✓ Las Autoridades Políticas son responsables de convocar a la población beneficiaria para hacerle la entrega de los kits de abrigo, previa verificación de que éste haya sido considerado en el padrón.
- ✓ En caso que el beneficiario no asistiera a la entrega, este será representado por la Autoridad Política, procediendo a hacerle la entrega posteriormente, previa verificación de los datos del beneficiario considerados en el padrón.

- ✓ Las Autoridades Políticas remitirán a la Dirección General de Desarrollo de Capacidades y Evaluación de la Oficina Nacional de Gobierno Interior (ONAGI), los formatos establecidos por el MIMP, a fin de proceder a su verificación y consolidación, para su posterior remisión a la Oficina de Seguridad y Defensa Nacional del MIMP, en un plazo no mayor de treinta (30) días calendario posterior a la entrega oficial.
- ✓ Articular con el MIMP las coordinaciones necesarias a través de las Autoridades Políticas de los 259 distritos identificados y priorizados dentro del presente Plan.

## **7 ACCIONES DE PREPARACIÓN**

### **7.1 Actividades para atención en Tambos.**

El Programa Nacional Tambos cuenta con almacenes adelantados en los Tambos para realizar acciones de respuesta en el marco del SINAGERD, por lo que coordinará e implementará acciones con el gobierno local, regional y central, según corresponda, de acuerdo al Protocolo de actuación a ser elaborado en coordinación con el INDECI y el Programa Nacional Tambos del MVCS.

### **7.2 Simulacro por Bajas Temperaturas.**

Un simulacro por Bajas Temperaturas permitirá poner en práctica las acciones sectoriales de preparación previstas dentro del Plan Multisectorial ante Heladas y Frijaje 2016, y tiene por objeto coadyuvar a la formación, entrenamiento y capacidad de respuesta de las plataformas de Defensa Civil, los grupos de trabajo y a la población en dichas zonas, cuyo desarrollo se efectuará de acuerdo al Protocolo que se apruebe.

De esa forma permitirá evaluar la actuación de cada sector a través de una autoevaluación que se remitirá al INDECI que a su vez elevará los resultados globales alcanzados por el simulacro realizado.

La ejecución del simulacro por Bajas Temperaturas se realizará los días 21 y 22 de abril del 2016, de acuerdo a la programación anual de simulacros del INDECI.

### **7.3 En caso de Declaratorias de Estado de Emergencia.**

Las Declaratorias de Estado de Emergencia por Bajas Temperaturas se sustentan en los informes técnicos del INDECI, los mismos que se basan en documentos técnico científicos emitidos por el CENEPRED, CEPIG, SENAMHI y otros, las mismas que son aprobados cuando ha sido rebasada la capacidad de respuesta de los gobiernos regionales, a favor de las localidades y distritos afectados por las bajas temperaturas, que originan daños en la salud, servicios básicos, centros educativos, actividad agrícola, ganadera e infraestructura diversa, entre otros; requiriéndose una atención especial y el apoyo del Gobierno Nacional.

La Declaratoria de Estado de Emergencia indica la necesidad de ejecución de medidas de excepción inmediatas de respuesta y rehabilitación, correspondiendo el accionar inmediato de los Gobiernos Regionales y Locales involucrados, con la coordinación técnica y seguimiento del Instituto Nacional de Defensa Civil - INDECI y la participación de las entidades sectoriales incluidas en el dispositivo de aprobación.

En ese sentido, la ejecución de simulacros por Bajas Temperaturas permitirá una debida preparación orientada a una óptima de respuesta de autoridades elegidas, de entidades sectoriales del Gobierno Nacional, así como de la población, para enfrentar estos fenómenos naturales en resguardo de la vida humana y sus medios de vida.

## 8 LOGÍSTICA Y SOPORTE OPERACIONAL

El Programa Presupuestal Multisectorial 068 “Reducción de la Vulnerabilidad y Atención de Emergencias por Desastres”, el Programa Presupuestal 111 (MVCS), el PIA (provias descentralizado y MINEM) y otros afines y la priorización efectuada en los presupuestos institucionales, ha permitido contar oportunamente con la disponibilidad de presupuestos para el desarrollo de los procesos de selección correspondientes, con el objeto de viabilizar la ejecución de las intervenciones en las 259 localidades priorizadas, de acuerdo a lo indicado en el presente Plan.

El soporte operacional se desarrollará en estrecha articulación y coordinación entre los Sectores y Entidades involucradas en el Plan Multisectorial ante Heladas y Friaaje 2016.

El presupuesto total estimado para atender la ejecución de las intervenciones previstas en el Plan Multisectorial ante Heladas y Friaaje 2016, asciende a la suma de **S/.233'274,778.28** de acuerdo al siguiente detalle:

### **CUADRO RESUMEN DE LOS SECTORES Y OPDs INVOLUCRADOS EN EL PLAN MULTISECTORIAL ANTE HELADAS Y FRIAJE 2016**

N°	ENTIDADES	FUENTE DE FINANCIAMIENTO	BIENES Y SERVICIOS	PRESUPUESTO
01	MIMP	PP068	<ul style="list-style-type: none"> <li>▪ KITS DE ABRIGOS 228,000</li> <li>▪ FRAZADAS 78,000</li> </ul>	11'050,000.00
02	MINAGRI	PP068	<ul style="list-style-type: none"> <li>▪ KIT VETERINARIO : 10,368</li> <li>▪ KITS DE HENO : 12,232</li> <li>▪ KITS DE SEMILLAS DE CULTIVO 4,479</li> <li>▪ KITS DE SEMILLAS DE PASTOS 2,458</li> <li>▪ KITS DE ABONO FOLIAR 1,518</li> </ul>	11,107,086.00
03	MINSA	- PP 068 - PP 104 - PP 001 - PIM – 2016	<ul style="list-style-type: none"> <li>▪ COMPRA Y DISTRIBUCIÓN DE VACUNAS.</li> <li>▪ MEDICAMENTOS E INSUMOS PARA LA ATENCIÓN ANTE EMERGENCIAS Y DESASTRES POR H y F 2016</li> <li>▪ ATENCIONES PREVENTIVAS PROMOCIONALES</li> <li>▪ PLAN COMUNICACIONAL DEL MINSA</li> </ul>	45, 621,442.91
04	MVCS	PP111	<ul style="list-style-type: none"> <li>▪ VIVIENDAS MEJORADAS 1,529</li> <li>▪ OPERATIVIDAD Y ARTICULACIÓN DE ACCIONES A TRAVÉS DE 81 TAMBOS</li> </ul>	31'575,020.00 2'600,000.00
05	MINEM*	PIA – 2016	<ul style="list-style-type: none"> <li>▪ PROGRAMAS ELECTRIFICACIÓN RURAL (18 Obras Ejecución y 09 Obras Programada se iniciaran en 2016)</li> </ul>	29'805,320.00
06	MINEDU	PP0068	<ul style="list-style-type: none"> <li>▪ ENTREGA DE FICHAS ESCOLARES ANTE HELADAS Y FRIAJE: 59,000</li> <li>▪ KIT PEDAGÓGICOS : 2,550</li> <li>▪ ESCUELAS SEGURAS ANTE HELADAS: ..... ACONDICIONAMIENTO AMBIENTAL ESCUELAS UNIDOCENTES SEGURAS: 33</li> </ul>	3'242,000.00 97'000,000.00
07	MTC (PROV. DES)	SERA INCLUIDO EN EL PIM – 2016	<ul style="list-style-type: none"> <li>• MANTENIMIENTO PERIÓDICO DE UN CAMINO VECINAL – (HACIA 01 TAMBO (L= 22.37 Km).</li> </ul>	777,339.37
08	SENAMHI	PP068	<ul style="list-style-type: none"> <li>▪ INSTALACIÓN DE 300 TERMOHIGROGRAFOS</li> </ul>	130,000.00
09	ONAGI	13: DONACIONES Y TRANSFERENCIAS	<ul style="list-style-type: none"> <li>▪ CAPACITACIÓN A LA RED DE AUTORIDADES POLÍTICAS</li> <li>▪ EMPADRONAMIENTO DE LA POBLACIÓN BENEFICIARIA</li> <li>▪ ALMACENAMIENTO Y DISTRIBUCIÓN DE LOS KITS DE ABRIGO</li> </ul>	316,570.00
09	SGRD - PCM	PIA - 2016	<ul style="list-style-type: none"> <li>▪ SEGUIMIENTO Y MONITOREO</li> </ul>	50,000.00
<b>TOTAL</b>				<b>S/. 233'274,778.28</b>

**NOTA:** \* Un proyecto de electrificación rural puede abarcar más de un distrito, más de una provincia y más de un departamento.

## 9 CRONOGRAMA DE EJECUCIÓN Y DURACIÓN

El Plan Multisectorial ante Heladas y Frijaje 2016, se orienta a que las intervenciones se ejecuten entre los meses de Mayo a Junio, tal como se puede apreciar en el anexo 03 (Cronograma de Ejecución y Duración –Plan Multisectorial ante Heladas y Frijaje 2016).

El resumen de las intervenciones de los sectores y OP's se muestra en el cuadro siguiente:



## 10. MONITOREO Y SEGUIMIENTO DEL PLAN

Teniendo en consideración las facilidades que proporciona el Programa Nacional Tambos, el mismo que coadyuva para una adecuada aplicación de las actividades previstas en el Plan Multisectorial ante Heladas y Frijaje 2016, se elaborará un Plan de Monitoreo y Seguimiento, en donde los diferentes sectores y OP's involucrados en el mencionado Plan, intervendrán de la siguiente manera:

### 10.1 Secretaría de Gestión del riesgo de Desastre – PCM

A la Presidencia del Consejo de Ministros, a través de la Secretaría de Gestión del Riesgo de Desastres, le corresponde:

- ✓ Articular y coordinar las fechas de intervenciones que los sectores deben ejecutar, en base al cronograma del Ministerio de la Mujer y Poblaciones Vulnerables, de acuerdo al listado de zonas priorizadas para la elaboración de un cronograma general de las intervenciones a ejecutarse en el marco del presente Plan.
- ✓ Realizar el Seguimiento y Monitoreo para que la ejecución de las intervenciones se realice de acuerdo al presente Plan Multisectorial, para lo cual elaborará el Plan de Seguimiento y Monitoreo de la articulación y ejecución de las intervenciones de los diferentes sectores, para verificar que los bienes y servicios establecidos, se realicen de acuerdo al cronograma establecido.

### 0.2 Ministerio de la Mujer y Poblaciones Vulnerables – MIMP

El MIMP, a través de la Oficina de Defensa Nacional, realizará el monitoreo de las actividades propuestas por su sector, en el marco del presente plan, así como identificará acciones correctivas y recomendaciones para cumplir los objetivos planteados, siendo la responsable de enviar informes periódicos y elevar un informe final a la Secretaría de Gestión del Riesgo de Desastres.

### **10.3 Ministerio de Educación – MINEDU**

El MINEDU, a través de la Oficina de Defensa Nacional y de Gestión del Riesgo de Desastres (ODENAGED) diseñará los instrumentos e indicadores para monitorear y evaluar cada producto considerado en los programas de capacitación, éstos permitirán identificar las necesidades, intereses y dificultades/limitaciones de los mismos.

Asimismo, la ODENAGED y la DIGEBR (Dirección General de Educación Básica Regular del Ministerio de Educación), a través del equipo de monitoreo implementarán instrumentos e indicadores para evaluar las acciones pedagógicas en el aula: incorporación del enfoque de gestión del riesgo de desastres, actitudes investigativas en los niños y niñas de Educación Básica Regular entre otros.

### **10.4 Ministerio de Agricultura y Riego – MINAGRI**

En relación al monitoreo de la implementación de las actividades el MINAGRI cuenta con un esquema para realizar el monitoreo y seguimiento, teniendo como base lo siguiente:

- ✓ La Sede Central a través de la OPP realiza un seguimiento del cumplimiento de las acciones
- ✓ AGRORURAL, a través de la Dirección de Operaciones, será el responsable del monitoreo y la supervisión antes, durante y post ejecución.
- ✓ La Dirección Zonal deberá presentar la información en forma oportuna hacia la Sede Central, referente al desarrollo y avances, en los formatos establecidos para su trámite respectivo dentro de su ámbito de acción. Asimismo es el responsable directo de asegurar la ejecución física y financiera de las intervenciones de su competencia en el presente Plan, en lo que corresponde a su ámbito.
- ✓ AGRO RURAL, a través de la Dirección de Operaciones, supervisará todo el proceso de adquisición, aplicación y entrega de medicinas y heno a los beneficiarios.
- ✓ AGRORURAL será responsable de la consolidación de la información proveniente de las Direcciones Zonales e informar a las entidades competentes (OPP - MINAGRI y PCM) sobre el avance de ejecución de las intervenciones de su competencia contenidas en el presente Plan.

### **10.5 Ministerio de Salud – MINSA**

El MINSA, a través de la Dirección General de Gestión del Riesgo de Desastres y Defensa Nacional en Salud, realizará el monitoreo de las actividades propuestas en el marco del presente plan, así como identificará acciones correctivas y recomendaciones para cumplir los objetivos planteados, siendo el responsable de enviar informes periódicos y elevar un informe final a la Secretaria de Gestión del Riesgo de Desastres.

### **10.6 Ministerio de Energía y Minas – MINEM**

- La labor de monitoreo de los proyectos de electrificación rural se realiza a través de la Jefatura de Programación y Evaluación de Inversiones de la Dirección General de Electrificación Rural.
- En los proyectos concluidos, las áreas que administran los contratos de obra informan sobre su recepción, operación experimental y comercial, paso final de la puesta en servicio. En simultáneo, se realizan los trámites de liquidación de los contratos y del proyecto, para su posterior transferencia a la empresa concesionaria de distribución eléctrica o ADINELSA.
- Asimismo, las áreas que administran los contratos de obra informan sobre la ejecución de los proyectos, tanto a nivel de avance físico como económico, hasta la conclusión de los mismos.
- El área que administra los contratos de estudios, es la que informa sobre el avance en los estudios de preinversión hasta su declaratoria de viabilidad, así como de los estudios definitivos hasta su aprobación.



#### **10.7 Ministerio de Transportes y Comunicaciones – MTC.**

Provías Descentralizado tiene Oficinas de Coordinación Zonal en las cinco regiones donde van a intervenir y existen nueve Institutos Viales Provinciales con los cuales se efectuará el permanente control, seguimiento y monitoreo de las inversiones en mantenimiento periódico y mejoramiento y rehabilitación que ejecute el sector Transportes en las vías subnacionales.

#### **10.8 Ministerio de Vivienda, Construcción y Saneamiento – MVCS**

A través del Programa Nacional Tambos se verificarán los resultados de las intervenciones programadas por dicho sector en el ámbito de los Tambos; asimismo, en coordinación con el INDECI, ejecutará y supervisará las actividades de Preparación y respuesta señaladas en el presente Plan en el ámbito de los Tambos.

Asimismo, el Programa Nacional de Vivienda Rural, verificará los resultados propuestos de las intervenciones a realizar, como parte de sus estrategias y acciones, que permitan señalar el cumplimiento de las metas propuestas en el presente plan, así como sugerir nuevas acciones o correctivos para que el objetivo planteado se cumpla a través del informe final.

#### **10.9 Servicio Nacional de Meteorología e Hidrología del Perú - SENAMHI.-**

El SENAMHI verificará los resultados propuestos por su entidad, como parte de sus estrategias y acciones, que permitan señalar el cumplimiento de las metas propuestas en el presente plan, así como sugerir nuevas acciones o correctivos para que el objetivo planteado se cumpla.

#### **10.10 Oficina Nacional de Gobierno Interior – ONAGI**

La Oficina Nacional de Gobierno Interior – ONAGI, a través de la Dirección General de Desarrollo de Capacidades y Evaluación, será responsable del monitoreo y la supervisión antes, durante y ex – post de la ejecución de las actividades realizadas por parte de las Autoridades Políticas en el marco del presente Plan; asimismo, realizará el seguimiento del cumplimiento de las acciones a ejecutarse para el correcto empadronamiento y distribución de los kits de abrigo a las población beneficiaria

#### **10.11 Instituto Nacional de Defensa Civil - INDECI**

Los informes de autoevaluación de la participación en el Simulacro por Bajas Temperaturas serán elaboradas por las entidades sectoriales participantes, gobiernos regionales y locales y se remitirán al INDECI, responsable del Informe Global de Resultados del simulacro.

Las acciones previstas para cada institución participante estarán contenidas en el Plan Multisectorial ante Heladas y Friaaje del 2016.

# **PLAN COMUNICACIONAL**

## **TABLA DE CONTENIDOS**

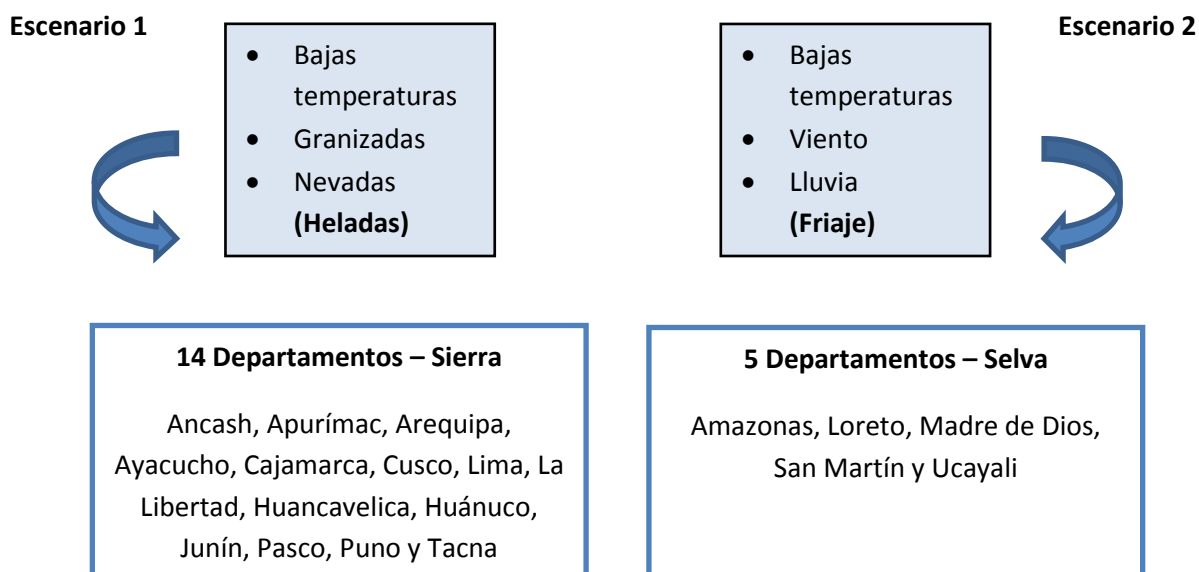
- I. Plan y estrategia de comunicación.
- II. Problemática.
- III. Públicos seleccionados.
- IV. Objetivos del Plan de Comunicación.
- V. Descripción de la estrategia de comunicación.
- VI. Objetivos específicos por cada sector.
- VII. Definición de mensajes clave por cada sector.
- VIII. Referentes de comunicación por cada sector.
- IX. Presupuesto del Plan de Comunicación Multisectorial
- X. Cronograma (general)

**Anexo:** Matriz del plan comunicacional multisectorial ante heladas y friaje 2016

## I. PLAN Y ESTRATEGIA DE COMUNICACIÓN

Para el desarrollo y ejecución del Plan Multisectorial ante Heladas y Friaje 2016, se ha elaborado el **Plan Comunicacional**, el cual acompañará su proceso de ejecución involucrando a las instituciones y autoridades competentes ante situaciones de emergencia generadas por las heladas y el friaje.

El Plan y la presente Estrategia de Comunicación se concentran en las poblaciones vulnerables de las zonas altos andinas (escenario 1) y de la selva (escenario 2), con las temáticas de: salud, alimentación, agricultura, cuidado de los animales, educación, abrigo, entre otras, que son objeto del Plan Multisectorial, bajo un enfoque de pertinencia cultural, social y lingüística de la población objetivo, de acuerdo al gráfico adjunto:



### Poblaciones más vulnerables

- ❖ Niños (con mayor incidencia menores de 5 años)
- ❖ Adulto Mayor
- ❖ Mujeres embarazadas
- ❖ Población de lenguas nativas

### Temas Eje – primer bloque (preventivo)

- ❖ Medidas de prevención en salud: niños, adultos mayores, mujeres embarazadas y poblaciones de lenguas nativas.
- ❖ Medidas para el abrigo de las personas y las viviendas.
- ❖ Medidas de prevención para el cuidado de los cultivos locales y de los animales.

### Temas eje – segundo bloque (intervención sostenida)

- ❖ Dieta (alimentación) por escenarios (Sierra y Selva).
- ❖ Clases (suspensión y ausencia de clases por nevadas; plan alternativo para la recuperación).
- ❖ Orientación en torno a la infraestructura, servicios y atención de emergencia que el Estado tiene disponibles en las zonas priorizadas y en los tambos.

## II. PROBLEMÁTICA

Entre los meses de abril a setiembre, diversas regiones del país son afectadas por un período de bajas temperaturas que alcanzan niveles hasta por debajo de los 0°C. La sensación de frío es acompañada por granizadas y nevadas en la sierra sur (heladas) y por descensos considerables de temperatura, viento y lluvia en la selva (friaje).

Durante esta época, se presenta mayor incidencia de infecciones respiratorias agudas (IRAs), en especial en niños (mortalidad infantil e incremento de ausentismo escolar) y adultos mayores (casos de neumonía y muertes por dicha enfermedad). El frío afecta la salud de los animales que crían las familias para su auto sustento (incremento del número de muertes) y se pierden los cultivos locales para su propia alimentación.

El Poder Ejecutivo realiza cada año una serie de campañas informativas y comunica la oferta de los servicios del Estado en favor de las poblaciones más vulnerables.

Se requiere que el Estado refuerce el trabajo multisectorial en comunicaciones para dar una respuesta integral y más efectiva.

## III. PÚBLICOS SELECCIONADOS

### 1. Departamentos priorizadas

- ❖ Población en riesgo ubicada en las siguientes departamentos:

Área Geográfica	Departamentos	Nº de Departamentos
Sierra	Ancash, Apurímac, Arequipa, Ayacucho, Cajamarca, Cusco, Lima, La Libertad, Huancavelica, Huánuco, Junín, Pasco, Puno y Tacna	14
Selva	Amazonas, Loreto, Madre de Dios, San Martín y Ucayali	5
<b>Total</b>		<b>19</b>

### 2. Público Primario

- ❖ Familia: hombres y mujeres mayores de 18 años de los niveles socioeconómicos C, D y E.
- ❖ Pequeños productores agropecuarios y ganaderos.
- ❖ Población escolar: primaria y secundaria
- ❖ Población que habla lenguas nativas.
- ❖ Tomadores de decisiones en los tres niveles de gobierno.

### 3. Público Secundario

- ❖ Autoridades locales, regionales, nacionales.
- ❖ Servidores públicos de las diferentes instituciones en los tres niveles del Estado involucradas en el tema, que trabajan en campo.
- ❖ Plataformas de Defensa Civil
- ❖ Líderes comunales que hablan español y lenguas nativas.
- ❖ Organizaciones sociales de base

### 4. Agentes de cambio

- ❖ Directores regionales de SENAMHI.
- ❖ Directores Desconcentrados del INDECI.



- ❖ Directores regionales de salud.
- ❖ Directores ejecutivos de ProVías Nacional y Descentralizado.
- ❖ Directores zonales de Agrorural.
- ❖ Coordinadores regionales y gestores institucionales de Tambos.
- ❖ Promotores y profesionales de los Centros de Emergencia Mujer.
- ❖ Gobernadores regionales y provinciales.

## 5. Aliados estratégicos

- ❖ Oficinas de Defensa Civil y/o Gestión de Riesgos de Desastres de los gobiernos locales, provinciales y regionales.
- ❖ Plataformas de Defensa Civil.
- ❖ ONG's.
- ❖ Medios de comunicación de cobertura nacional y local, y sus periodistas.
- ❖ Líderes de opinión.
- ❖ Empresas privadas.
- ❖ Entidades cooperantes.
- ❖ Comunidad universitaria.

## IV. OBJETIVOS DEL PLAN DE COMUNICACIÓN

### 1. Objetivo General

Que la población esté informada sobre la presencia estacional de las heladas y el friaje; que esté motivada a realizar acciones de preparación dirigidas a disminuir el impacto de estos eventos en su salud y bienestar; a fin de generar confianza y seguridad en que las instituciones nacionales, regionales y locales están preparadas y responden oportunamente a las necesidades de la población en esas circunstancias.

### 2. Objetivos Específicos

- i. Que la población sepa que las heladas y el friaje son eventos cíclicos en nuestro país, y que ante ellos debemos prepararnos para reducir su impacto.
- ii. Generar espacios locales de diálogo y recepción de demandas de los ciudadanos.
- iii. Que la población implemente en su hogar y comunidad una serie de acciones de preparación y respuesta para reducir el impacto del friaje y las heladas en su salud y bienestar familiar y comunitario.
- iv. Que la población conozca y participe de las acciones que las instituciones públicas nacionales, regionales y locales implementan para reducir el impacto del friaje y las heladas.
- v. Que la población más vulnerable esté informada de la oferta de asistencia y apoyo que ofrecen las entidades del Estado.

## V. DESCRIPCIÓN DE LA ESTRATEGIA DE COMUNICACIÓN

Para la temporada de heladas y friaje 2016, la Secretaría de Gestión del Riesgo de Desastres y los diferentes sectores del Ejecutivo han previsto la realización de la Campaña “**Abrigate Perú**”, desplegando iniciativas de comunicación para orientar el comportamiento asertivo de la población vulnerable y de la población en general, bajo los enfoques de prevención y preparación ante estos eventos que afectan su salud y seguridad; así como motivar la participación social de los líderes y decisores locales.

Se prevé la ejecución de acciones de comunicación multisectoriales que ofrezcan mensajes coherentes a la ciudadanía y una visión integral de los servicios que las instituciones del Estado ponen a disposición en diferentes puntos del país ante estos

eventos. Para ello, se mantendrá una coordinación estrecha entre las oficinas de Comunicaciones de los diferentes ministerios e instituciones involucradas, a fin de tener un mensaje coherente de Estado y lo más ajustado a la realidad.

Las campañas y acciones de comunicación masiva serán dirigidas a los públicos primarios. Contempla actividades hito de la campaña (tres o cuatro activaciones de gran impacto) con participación multisectorial, en lugares clave, con mensajes específicos: envío de kits de abrigo desde Lima, entrega de kits de abrigo y medicinas en zonas alto andinas, entrega de kits de abrigo y medicinas en zonas de selva, jornada de vacunación de niños, jornada de vacunación de ganado.

Las acciones se desarrollarán en diferentes medios, espacios y plataformas que faciliten la difusión de mensajes, que cuenten con un marco general (mensajes estratégicos) y mensajes específicos que promuevan comportamientos asertivos en los públicos priorizados.

Un aspecto central de la estrategia es contar con la presencia activa de aliados sociales e institucionales que refuercen los mensajes para motivar comportamientos específicos, sobre la base del diálogo y la pertinencia cultural de cada ámbito.

Los Tambos, espacios de encuentro entre el Estado y los ciudadanos, facilitarán las acciones de comunicación implementadas en la temporada de heladas y friaje, con servicios y oferta informativa, pertinente y adecuada culturalmente.

La estrategia también contempla actividades hito para el inicio de la campaña (tres o cuatro activaciones de gran impacto) con participación multisectorial, en lugares clave, con mensajes específicos: envío de kits de abrigo desde Lima, entrega de kits de abrigo y medicinas en zonas alto andinas, entrega de kits de abrigo y medicinas en zonas de selva, jornada de vacunación de niños, jornada de vacunación de ganado.

## VI. OBJETIVOS ESPECÍFICOS DE COMUNICACIÓN POR CADA SECTOR

<p><b>MINSA</b></p>	<p><b>OE1:</b> Reducir la morbimortalidad que ocasionan los daños trazadores y otros factores externos por la temporada de frío y el friaje.</p> <p><b>OE2:</b> Informar y sensibilizar a los padres, madres de familia y cuidadores de niñas y niños menores de 5 años de edad sobre el riesgo que significa tener una infección respiratoria aguda como la neumonía.</p>
<p><b>MINEDU</b></p>	<p><b>OG:</b> Difundir las acciones de gestión prospectiva, correctiva y de respuesta frente a la temporada de heladas y friaje que desarrollará el sector con la finalidad de implementar estrategias de intervención que garanticen la continuidad del servicio educativo.</p> <p><b>OE1:</b> Fortalecer las capacidades de especialistas de DRE y UGEL para mejorar la organización, evaluación y participación en la implementación de los procesos de gestión del riesgo de desastres, a efectos de enfrentar los efectos de las heladas y friaje, y asegurar la continuidad del servicio educativo.</p> <p><b>OE2:</b> Facilitar en los distintos niveles del sector educativo la implementación de procesos de atención a la respuesta educativa en emergencias que promuevan el acceso a ambientes seguros de aprendizaje, la disponibilidad de materiales, el soporte socio emocional y las capacidades en los docentes para asegurar la continuidad del servicio educativo.</p> <p><b>OE3:</b> Sensibilizar a la comunidad educativa sobre las medidas</p>

	<p>preventivas y de autoprotección ante heladas y friaje para evitar consecuencias negativas en la salud y garantizar la continuidad de los servicios educativos.</p> <p><b>OE4:</b> Visibilizar las acciones preventivas en el acondicionamiento térmico de locales escolares que promuevan condiciones de espacios seguros de aprendizaje garantizando la escolaridad de los estudiantes a clases.</p> <p><b>OE5:</b> Brindar soporte comunicativo a los programas de capacitación, acondicionamiento térmico de aulas y entrega de kits pedagógicos e individuales a las escuelas en zonas afectadas por baja de temperatura.</p>
<b>MINAGRI</b>	<p><b>OE1:</b> Dar a conocer las acciones de prevención y post emergencia que el MINAGRI a través de AGRO RURAL desarrollará en campo para reducir los impactos negativos de la nevada en los animales y heladas en los cultivos.</p> <p><b>OE2:</b> Lograr un cambio de actitud en nuestro público de interés (Primario y Secundario) sobre la importancia de aplicar las acciones propuestas para afrontar adecuadamente la temporada de heladas y friaje.</p> <p><b>OE3:</b> Comprometer a las autoridades locales y aliados estratégicos en la puesta en marcha de medidas de prevención propuestas por el MINAGRI- a través de AGRO RURAL- para enfrentar la temporada de bajas temperaturas.</p>
<b>MTC</b>	<p><b>OE1:</b> Dar a conocer las Zonas Críticas de la Red Vial Nacional</p> <p><b>OE2:</b> Difundir las acciones del MTC en prevención, preparación y atención de Emergencias Viales que pudieran producirse como consecuencia e heladas y friaje.</p>
<b>MIMP</b>	<p><b>OE1:</b> Informar a la población más vulnerable que se entregarán 228 mil kits de abrigo, de manera gratuita para niñas y niños de 0 a 5 años y adultos mayores de 65 años.</p> <p><b>OE2:</b> Orientar a la población vulnerable sobre los cuidados que debe tener frente al frío intenso y las heladas.</p>
<b>MVCS</b>	<p><b>OE 1:</b> Que la población conozca los beneficios que el MVCS pone a su disposición, como el mejoramiento de sus viviendas, atenciones multisectoriales, kits de emergencia, entre otros.</p> <p><b>OE2:</b> Que las poblaciones vulnerables se preparen ante bajas súbitas de temperatura, mejorando sus viviendas.</p> <p><b>OE3:</b> Que la población vulnerable utilice los servicios de múltiples sectores disponibles en los Tambos.</p>
<b>INDECI</b>	<p><b>OG:</b> Fortalecer la capacidad de preparación y respuesta de las autoridades y población vulnerable ante heladas y friaje.</p> <p><b>OE1:</b> Informar a las autoridades y población sobre los avisos meteorológicos y recomendaciones de preparación y respuesta ante heladas y friaje.</p> <p><b>OE2:</b> Comprometer a las autoridades locales y aliados estratégicos en el refuerzo de las medidas para enfrentar la</p>

	temporada de bajas temperaturas.
<b>ONAGI</b>	<p><b>OE1:</b> Capacitar a las Autoridades Políticas involucradas para la recepción, entrega, almacenamiento, traslado y entrega de los Kits de Abrigo a la población beneficiaria.</p> <p><b>OE2:</b> Convocar a la población beneficiaria para hacerle la entrega de los Kits de Abrigo, previa verificación de que éste haya sido considerado en el padrón</p>
<b>MINEM</b>	<p><b>OE1:</b> Que la población se beneficie con la cocina mejorada a leña durante las bajas temperaturas de las heladas.</p> <p><b>OE2:</b> Que la población conozca la entrega de los kits de vale del FISE y los ahorros que éste brinda a las familias.</p>
<b>SENAMHI</b>	<p><b>OE1:</b> Difundir información en relación a la evolución del clima.</p> <p><b>OE2:</b> Informar a los niños sobre diferentes conceptos relacionados con el clima; prevención y preparación ante riesgos relacionados con el clima.</p> <p><b>OE3:</b> Instruir a las autoridades nacionales, regionales y locales, así como a los líderes comunales sobre acciones de prevención y preparación de los Centros de Emergencia.</p>

## VII. DEFINICIÓN DE MENSAJES CLAVE POR CADA SECTOR

SECTOR	MENSAJES
<b>MIMP</b>	<p><b>¡Abrígate Perú!</b> Protegiendo a tu familia</p>
<b>MINEDU</b>	<p><b>“Abrígate Perú”</b></p> <p><b>ANTE HELADAS:</b></p> <ul style="list-style-type: none"> <li>• Abrígate y evita cambios bruscos de temperatura.</li> <li>• Consume alimentos energéticos y nutritivos.</li> <li>• Participa de actividades físicas y lúdicas en el aula.</li> <li>• Abriguemos nuestra escuela.</li> <li>• Cubre las rendijas de las paredes y ventanas para conservar la temperatura interna.</li> </ul> <p><b>MENSAJES ANTE FRIAJE:</b></p> <ul style="list-style-type: none"> <li>• Ante el frío abriga a tu niña y niño.</li> <li>• Aliméntalos con frutas y productos de la zona para conservar su energía.</li> <li>• Abrígate y evita cambios bruscos de temperatura.</li> <li>• Abriguemos nuestra escuela.</li> <li>• Cambia de polo a tus niños las veces que sea necesario para evitar que se enfermen.</li> <li>• Participa actividad física y lúdica en el aula y casa para contrarrestar el frío.</li> </ul>
<b>MINAGRI</b>	<p><b>“Tus cultivos y animales tienen un gran valor. Protégelos, prepárate para las heladas y friaje”.</b></p>

	<p><b>Cultivos</b></p> <ul style="list-style-type: none"> <li>• Protege tus cultivos. Abónalos con sulfato de potasio para fortalecerlos.</li> <li>• Siembra cultivos andinos, tarwi, mashua y oca que toleran las heladas.</li> <li>• Siembra en laderas de cerro o quebradas abrigadas y no en el fondo del valle.</li> <li>• Al finalizar la temporada de lluvias, debes vacunar a tus animales contra los parásitos.</li> </ul> <p><b>Animales</b></p> <ul style="list-style-type: none"> <li>• A partir de abril, debes almacenar forraje-heno para dar de comer a tu animales durante las heladas</li> <li>• Promover el hábito de esperar las heladas con un ganado saludable y reservar su comida para la época de heladas y nevadas.</li> <li>• Debes alimentar a tus animales. Dale vitaminas y heno.</li> <li>• Alimenta a tus animales con residuos de cosecha.</li> <li>• Usa los cobertizos para protegerlos del frío.</li> </ul>
<p><b>MINSA</b></p>	<ul style="list-style-type: none"> <li>• <b>Con amor y cuidado, vencemos la neumonía.</b></li> <li>• Vacunación: clave para la prevención (niños y adultos mayores).</li> <li>• Sensibilización frente al riesgo de neumonía. (Prevención y control).</li> <li>• Lactancia materna exclusiva hasta los seis meses, alimentación complementaria desde los seis meses</li> <li>• Vacunación oportuna y control de la niña/o en el CRED.</li> <li>• Lavado de manos con agua y jabón.</li> </ul>
<p><b>MVCS</b></p>	<ul style="list-style-type: none"> <li>- El MVCS construye viviendas e infraestructura que mejoran vidas.</li> <li>- El MVCS y otros sectores trabajan conjuntamente en favor de poblaciones vulnerables.</li> <li>- El MVCS trabaja con la población en prevención, preparación y respuesta ante desastres naturales desde el Programa Nacional Tambos y Programa Nacional de Vivienda Rural.</li> </ul> <p><b>PROGRAMA NACIONAL TAMBOS</b></p> <ul style="list-style-type: none"> <li>- <b>Mensajes dirigidos a la población rural</b> Ante Heladas y friaje: el Tambo está contigo <ul style="list-style-type: none"> <li>✓ Tambos son prevención, preparación y respuesta.</li> <li>✓ Los Tambos cuentan con Kits de emergencia.</li> <li>✓ SENAMHI alerta oportunamente a través de Tambos.</li> </ul> </li> <li>- <b>Mensajes dirigidos a entidades públicas y privadas</b> Desde los Tambos trabajar es más fácil: <ul style="list-style-type: none"> <li>✓ Los Tambos están a disposición de los sectores.</li> <li>✓ Gestores hablan el idioma de la zona y tienen capacidad de convocar población.</li> <li>✓ Se cuenta con Internet y una plataforma de videoconferencias que conecta hasta 75 Tambos en simultáneo.</li> </ul> </li> </ul> <p><b>PROGRAMA NACIONAL DE VIVIENDA RURAL</b></p> <ul style="list-style-type: none"> <li>✓ Tapa los huecos de puertas, ventanas, techo y piso.</li> </ul>



	<ul style="list-style-type: none"> <li>✓ A tu casa el frío no pasa.</li> <li>✓ Mejorada tu casa, el frío no pasa.</li> </ul>
<b>MINEM</b>	<p><b>Energía limpia y barata al alcance de todos</b></p> <ul style="list-style-type: none"> <li>• Con el vale del FISE ahorrarás para lo que más necesitas.</li> <li>• Continuamos llevando energía eléctrica a todos los peruanos.</li> <li>• Más que luz llevamos progreso.</li> </ul>
<b>MTC</b>	<p><b>¡VIAS SEGURAS, CAMINOS ABIERTOS AL TRANSPORTE!</b></p> <p>El MTC trabaja intensamente para recuperar vías afectadas y restablecer el tránsito de manera rápida en puntos críticos donde se vienen presentando situaciones de emergencias a lo largo de la Red Vial Nacional.</p> <p>Si deseas saber el estado de la vía que vas a usar para tu viaje, puedes comunicarte a los siguientes números:</p> <p><b>Provias Nacional:</b> 965 402 324 (accidentes) 965 403 320 (emergencias)</p> <p><b>Sutran:</b> 0800-12345 (línea gratuita desde teléfonos fijos) 01-2004566 (desde celulares)</p> <p><b>COE-MTC:</b> Central 01-6157800 anexos 5101 – 5103</p> <p><b>Directo:</b> 01-6157499</p> <p><b>Celulares:</b> 982 801 645 / 982 801 650/ 975 463 259</p> <p><b>RPM:</b> *756743</p> <p><b>Whatsapp:</b> 938 217 523/ 975 463 259</p> <p><b>Satelitales:</b> 00 870 776 127 508 / 00 870 776 127 509</p>
<b>INDECI</b>	<p><b>“PREPÁRATE ANTE HELADAS”</b></p> <ul style="list-style-type: none"> <li>- Vacuna a tus niños y abuelitos.</li> <li>- Repara tu vivienda y los cobertizos para tus animales.</li> <li>- Usa frazadas al dormir.</li> <li>- Evita cambios bruscos de temperatura.</li> <li>- Infórmate en las Oficinas de Defensa Civil de TU Municipalidad y en los establecimientos de Salud.</li> </ul> <p><b>“PREPÁRATE ANTE FRIAJE”</b></p> <ul style="list-style-type: none"> <li>- Vacuna a tus niños y abuelitos.</li> <li>- Repara tu vivienda.</li> <li>- Usa mantas al dormir.</li> <li>- Evita cambios bruscos de temperatura.</li> <li>- Infórmate en las Oficinas de Defensa Civil de TU Municipalidad y en los establecimientos de Salud.</li> </ul>
<b>MINAM - SENAMHI</b>	<p><b>¡Abrigate Perú!</b> Estar alertas antes y durante las heladas y el friaje.</p> <p><b>“Infórmate sobre los pronósticos del tiempo”</b> “Ante el Frío, el SENAMHI te informa oportunamente” Información sobre cómo interpretar los pronósticos del tiempo y qué hacer frente a ello.</p>
<b>ONAGI</b>	<p><b>¡Si estás empadronado recoge tu Kit de Abrigo!</b> La Oficina Nacional de Gobierno Interior trabaja intensamente en empadronar a los beneficiarios en función de datos proporcionados por el INEI y el PNT corroborados por las Autoridades Políticas.</p>

## VIII. REFERENTES DE COMUNICACIÓN E INFORMACIÓN

SECTOR	NACIONAL	LOCAL
<b>MIMP</b>	<ul style="list-style-type: none"> <li>Oficina de Defensa Nacional</li> </ul>	<ul style="list-style-type: none"> <li>Centros de Emergencia Mujer</li> </ul>
<b>MINEDU</b>	<ul style="list-style-type: none"> <li>Oficina de Defensa Nacional y Gestión del Riesgo de Desastres – ODENAGERD</li> </ul>	<ul style="list-style-type: none"> <li>Direcciones Regionales de Educación – DREs.</li> <li>Unidades de Gestión Educativa Local – UGELs.</li> <li>Instituciones Educativas (IE) de Educación Básica Regular (de Inicial y Primaria) y Básica Especial.</li> </ul>
<b>MINAGRI</b>	<ul style="list-style-type: none"> <li>Unidad de Imagen Institucional</li> </ul>	<ul style="list-style-type: none"> <li>Direcciones Regionales de Agricultura</li> <li>Direcciones zonales de AGRO RURAL</li> <li>SENASA</li> <li>ANA, ALA</li> </ul>
<b>MINSA</b>	<ul style="list-style-type: none"> <li>Oficina General de Comunicaciones</li> </ul>	<ul style="list-style-type: none"> <li>Direcciones Regionales de Salud.</li> <li>Redes de Salud</li> <li>Hospitales</li> <li>Establecimientos de salud</li> </ul>
<b>VIVIENDA</b>	<ul style="list-style-type: none"> <li>Unidad de Comunicación Institucional</li> <li>Programa Nacional Tambos</li> <li>Programa Nacional de Vivienda Rural</li> </ul>	<ul style="list-style-type: none"> <li>Gerencias Zonales de SENCICO</li> <li>239 Tambos en 16 departamentos</li> <li>16 Oficinas regionales del PNT.</li> <li>Coordinadoras sociales de PNVR.</li> </ul>
<b>MINEM</b>	<ul style="list-style-type: none"> <li>Oficina de Comunicación e Imagen Institucional del MINEM</li> </ul>	<ul style="list-style-type: none"> <li>Direcciones regionales</li> </ul>
<b>MTC</b>	<ul style="list-style-type: none"> <li>Oficina de Imagen Institucional</li> </ul>	<ul style="list-style-type: none"> <li>PROVIAS Nacional</li> <li>PROVIAS Descentralizado</li> <li>Concesionarias de las Vías</li> </ul>
<b>INDECI</b>	<ul style="list-style-type: none"> <li>Oficina General de Comunicación Social</li> </ul>	<ul style="list-style-type: none"> <li>Direcciones desconcentradas del INDECI.</li> </ul>
<b>MINAM - SENAMHI</b>	<ul style="list-style-type: none"> <li>Oficina de Comunicación e Información del SENAMHI</li> </ul>	<ul style="list-style-type: none"> <li>Direcciones Regionales del SENAMHI y del MINAM.</li> </ul>
<b>ONAGI</b>	<ul style="list-style-type: none"> <li>Dirección General de Autoridades Políticas</li> </ul>	<ul style="list-style-type: none"> <li>Gobernaciones Regionales</li> <li>Gobernaciones Provinciales, Distritales y Tenientes Gobernadores.</li> </ul>

**IX. PRESUPUESTO DE LA ESTRATEGIA COMUNICACIONAL MULTISECTORIAL**

SECTOR	DETALLE	TOTALES	
		Cantidad	Presupuesto
INDECI	Afiche Heladas		10,140
	Afiche Frijaje	26 millares	
	Volantes Heladas y Frijaje	45 millares	3,150
	Gigantografía Heladas y Frijaje 3m x 2.5m	50 unidades	6,750
	Cartel pasacalle Heladas y Frijaje 1.20 m x 3.50 m	50 unidades	4,750
	Stickers	26 millares	2,080
	Chullos "Abrigate Perú"	1 millar	7,000
	<b>SUBTOTAL</b>		<b>33,870</b>
MINEDU	Producción de Spot de TV focalizado		60,000
	Producción de Spot de radio focalizado		
	Difusión de Spot de TV focalizado	1	
	Difusión de Spot de radio focalizado	1	250,000
	Afiches	15 millares	
	Banner	150 unidades	
	Gigantografía	150 unidades	60,000
	Historietas	5 millares	20,000
<b>SUBTOTAL</b>		<b>390,000</b>	
MINAGRI	Producción y difusión de spot de radio (Quechua y castellano) en emisoras locales	2	43,000
	Impresión de material gráfico (banners y roll screen)	19	7,600
	Material gráfico educativo: calendario de manejo de ovinos, calendario de manejo de alpacas, dossier ¿Cómo proteger a nuestro ganado frente a bajas temperaturas?	9 millares	24,000
	Actividades de prensa y comunicación digital		4,500
	Activaciones informativas en campo	19	20,000
	<b>SUBTOTAL</b>		<b>99,100</b>
MINAM - SENAMHI	Impresión, distribución Historietas sobre heladas y friajes	50,000 historietas	30,000
	Impresión, distribución afiches sobre Heladas y friajes	15,000 afiches	25,000
	Impresión de materiales audiovisuales y merchadising	10,000 materiales	50,000
	Talleres regionales de coordinación y capacitación	5 Talleres	100,000
	Campañas de difusión de materiales comunicativos a todos los niveles de gobierno	1,000 kits	20,000
	Taller Nacional de difusión a autoridades locales , regionales y medios de comunicación	1 taller	60,000
	Difusión radial a nivel nacional	200 emisiones de spots radiales	60,000
	Sistema de difusión de avisos por SMS a celulares.	200,000 envíos de SMS	50,000
	<b>SUBTOTAL</b>		<b>395,000</b>
	MTC	Impresión de Material Informativo	S/. 11,000.00
<b>Total</b>			<b>S/. 11,000.00</b>
MINSa	Impresión y distribución de afiches	10000	3000
	Impresión y distribución de dípticos	10000	2000
	Impresión y distribución de volantes	15000	3000
	Impresión y distribución de banner roller	50	6500
	Activaciones Informativas	20	40000
	Movilización social (lanzamiento de la campaña)	2	55000
	<b>SUBTOTAL</b>		<b>111,500</b>
MVCS	<b>PROGRAMA NACIONAL TAMBOS</b>		
	Volantes sobre GDR para 81 Tambos priorizados (100 por cada uno).	8200	8,100
	Campaña de difusión en radios comunales del ámbito de influencia de los Tambos priorizados (81) durante los meses de abril, mayo y junio. (S/. 100 por Tambo)		8,100
	Material de merchadising.	8100	24,300
	Altavoces para 81 Tambos priorizados.	81	11,340
	<b>SUBTOTAL</b>		<b>S/. 51,840</b>

PROGRAMA NACIONAL DE VIVIENDA RURAL			
	Valla publicitaria	20	20,000
	Afiches 60x40	2,500	5,000
	Spot (Producción)	1	1,500
	Spot (Difusión)		5,000
	<b>Sub total Programa Nacional de Vivienda Rural</b>		<b>S/. 31,500</b>
	<b>SUBTOTAL</b>		<b>S/. 83,340</b>
<b>MINEM</b>			00.00
	<b>SUBTOTAL</b>		<b>00.00</b>
<b>MIMP</b>	Material Impreso		S/. 5,000.00
	Difusión en medios		S/. 95,000.00
	<b>SUBTOTAL</b>		<b>S/. 100,000.00</b>
	<b>TOTAL GENERAL</b>		<b>S/. 1,268,150.00</b>

## **12. INSTRUCCIONES DE COORDINACIÓN**

- a. Las coordinaciones para la modificación que se requiere realizar en la etapa de implementación del presente plan, deberá ser canalizadas directamente con la Secretaría de Gestión del Riesgo de Desastres de la Presidencia del Consejo de Ministros.
- b. Los Sectores y entidades públicas que participan en el presente plan, darán las facilidades del caso para que la Secretaría de Gestión del Riesgo de Desastres, de la Presidencia del Consejo de Ministros pueda realizar el Monitoreo y Seguimiento correspondiente.

# **ANEXOS**



Anexo N° 01

Cuadro N°01: Distritos expuestos a heladas, su nivel de riesgo y población expuesta – Base Total CENEPRED.

N°	Departamento	Provincia	Distrito	Parámetro de Susceptibilidad		Parámetros de Exposición							Nivel de Riesgo	Población expuesta		
				<sup>1</sup> Temperatura Mínima P10 - Mes Julio (°C)	<sup>1</sup> Frecuencia de Heladas (Días)	<sup>2</sup> Defunciones, Niños menores de 5 años.	<sup>2</sup> Tasa de Mortalidad, Niños < de 5 años.	<sup>2</sup> Casos de Neumonías SE 16-39, Niños < de 5 años.	<sup>2</sup> Tasa de Neumonías, Niños < de 5 años.	<sup>3</sup> Condición de Pobreza	<sup>4</sup> Índice de Desnutrición Crónica en < a 5 años (Peso/Talla)	<sup>5</sup> Tasa de Analfabetismo		<sup>6</sup> Total	<sup>7</sup> Menor a 5 años	<sup>7</sup> 60 a más años
1	LA LIBERTAD	OTUZCO	SINSICAP	-8 a -6	5 a 10	0.0	0.0	9.0	91.8	77.8	29.0	21.9	Alto	8619	980	770
2	LA LIBERTAD	GRAN CHIMU	MARMOT	-5 a -2	5 a 10	0.0	0.0	0.0	0.0	75.4	20.5	13.6	Medio	2118	202	328
3	LA LIBERTAD	GRAN CHIMU	CASCAS	-5 a -2	2 a 5	1.0	81.5	9.0	73.3	52.2	18.0	10.7	Medio	14187	1227	1754
4	CAJAMARCA	CONTUMAZA	CUPISNIQUE	-2 a 0	2 a 5	0.0	0.0	1.0	73.0	89.4	32.1	5.9	Medio	1471	137	191
5	TACNA	TACNA	PACHIA	-14 a -11	0 a 2	0.0	0.0	2.0	161.3	22.8	9.3	6.6	Alto	1964	124	341
6	TACNA	TARATA	ESTIQUE-PAMPA	-5 a -2	0 a 2	0.0	0.0	0.0	0.0	38.3	13.3	2.6	Bajo	666	31	142
7	TACNA	TARATA	ESTIQUE	-17 a -14	5 a 10	0.0	0.0	0.0	0.0	58.4	0.0	4.7	Medio	710	44	151
8	TACNA	TARATA	TARUCACHI	-14 a -11	2 a 5	0.0	0.0	0.0	0.0	44.9	27.8	4.6	Medio	410	26	88
9	TACNA	TACNA	PALCA	-20 a -17	5 a 10	0.0	0.0	0.0	0.0	51.8	29.6	9.4	Alto	1669	151	214
10	TACNA	TARATA	SITAJARA	-5 a -2	0 a 2	0.0	0.0	0.0	0.0	75.1	16.7	9.1	Medio	697	37	182
11	TACNA	TARATA	TARATA	Menor a -20	5 a 10	0.0	0.0	0.0	0.0	60.1	15.3	8.4	Alto	3252	274	496
12	TACNA	CANDARAVE	HUANUARA	-8 a -6	5 a 10	0.0	0.0	0.0	0.0	72.5	5.7	6.6	Medio	898	57	185
13	TACNA	TARATA	TICACO	-20 a -17	5 a 10	0.0	0.0	0.0	0.0	55.7	23.6	8.9	Alto	587	38	155
14	TACNA	JORGE BASADRE	ILABAYA	-8 a -6	2 a 5	0.0	0.0	0.0	0.0	5.6	2.5	4.7	Bajo	3008	188	361
15	TACNA	CANDARAVE	CAIRANI	-14 a -11	2 a 5	0.0	0.0	0.0	0.0	50.7	16.2	12.8	Medio	1301	111	209
16	TACNA	TARATA	SUSAPAYA	Menor a -20	5 a 10	0.0	0.0	0.0	0.0	76.4	22.9	9.3	Alto	768	43	181
17	TACNA	CANDARAVE	CAMILACA	-17 a -14	5 a 10	0.0	0.0	0.0	0.0	52.9	5.1	13.1	Medio	1514	100	266
18	PUNO	EL COLLAO	CAPAZO	Menor a -20	20 a 25	0.0	0.0	4.0	193.2	66.5	23.8	4.3	Muy Alto	2203	207	200
19	TACNA	CANDARAVE	CANDARAVE	Menor a -20	5 a 10	0.0	0.0	0.0	0.0	50.6	13.2	13.3	Medio	3001	225	499
20	MOQUEGUA	MARISCAL NIETO	TORATA	-14 a -11	5 a 10	0.0	0.0	0.0	0.0	17.4	10.7	6.8	Medio	5874	372	747
21	MOQUEGUA	MARISCAL NIETO	CUCHUMBAYA	-8 a -6	2 a 5	0.0	0.0	0.0	0.0	22.5	8.8	16.6	Bajo	2177	113	425
22	PUNO	CHUCUITO	PISACOMA	Menor a -20	25 a 31	0.0	0.0	4.0	33.7	52.3	16.9	7.3	Alto	13608	1186	1198
23	MOQUEGUA	GENERAL SANCHEZ CERRO	LA CAPILLA	-5 a -2	0 a 2	0.0	0.0	0.0	0.0	15.7	2.4	1.0	Bajo	2213	68	388
24	PUNO	CHUCUITO	KELLUYO	-17 a -14	25 a 31	0.0	0.0	0.0	0.0	58.1	15.2	5.7	Medio	25415	2777	1899
25	MOQUEGUA	MARISCAL NIETO	SAN CRISTOBAL	-14 a -11	5 a 10	0.0	0.0	0.0	0.0	47.5	16.1	14.6	Medio	4058	196	620
26	PUNO	CHUCUITO	DESAGUADERO	-14 a -11	20 a 25	0.0	0.0	0.0	0.0	48.4	18.4	6.4	Medio	31524	3305	1893
27	MOQUEGUA	GENERAL SANCHEZ CERRO	OMATE	-2 a 0	2 a 5	0.0	0.0	4.0	123.5	7.4	4.5	2.1	Medio	4477	324	746
28	PUNO	EL COLLAO	SANTA ROSA	Menor a -20	25 a 31	0.0	0.0	0.0	0.0	69.2	16.9	9.8	Alto	7735	803	852

29	AREQUIPA	AREQUIPA	YARABAMBA	-5 a -2	2 a 5	0.0	0.0	0.0	0.0	24.6	16.2	4.2	Bajo	1125	80	235
30	AREQUIPA	AREQUIPA	POLOBAYA	-8 a -6	2 a 5	0.0	0.0	0.0	0.0	39.0	14.3	7.2	Bajo	1477	83	194
31	MOQUEGUA	MARISCAL NIETO	CARUMAS	-20 a -17	15 a 20	0.0	0.0	0.0	0.0	39.8	9.3	16.0	Medio	5602	308	901
32	MOQUEGUA	GENERAL SANCHEZ CERRO	PUQUINA	-14 a -11	5 a 10	0.0	0.0	2.0	101.0	26.6	19.5	7.5	Alto	2521	198	537
33	MOQUEGUA	GENERAL SANCHEZ CERRO	COALAUQUE	-14 a -11	5 a 10	0.0	0.0	0.0	0.0	27.3	13.3	8.8	Medio	1125	71	222
34	PUNO	CHUCUITO	HUACULLANI	-17 a -14	25 a 31	0.0	0.0	0.0	0.0	66.7	22.3	9.2	Alto	23188	2555	1978
35	AREQUIPA	AREQUIPA	POCSI	-8 a -6	2 a 5	0.0	0.0	0.0	0.0	44.8	19.6	6.3	Bajo	547	30	151
36	PUNO	EL COLLAO	CONDURIRI	-17 a -14	25 a 31	0.0	0.0	0.0	0.0	62.0	18.4	13.9	Medio	4387	397	611
37	AREQUIPA	AREQUIPA	CHARACATO	-8 a -6	2 a 5	0.0	0.0	9.0	129.3	15.6	11.4	4.4	Medio	9288	696	1145
38	MOQUEGUA	GENERAL SANCHEZ CERRO	MATALAUQUE	-14 a -11	10 a 15	0.0	0.0	0.0	0.0	31.4	10.9	6.0	Medio	1187	80	241
39	PUNO	CHUCUITO	ZEPITA	-14 a -11	25 a 31	0.0	0.0	0.0	0.0	81.1	20.4	14.3	Alto	18948	2110	2424
40	PUNO	YUNGUYO	COPANI	-14 a -11	25 a 31	0.0	0.0	1.0	19.6	73.1	21.4	21.0	Alto	5021	510	745
41	MOQUEGUA	GENERAL SANCHEZ CERRO	CHOJATA	-17 a -14	15 a 20	0.0	0.0	0.0	0.0	44.1	21.8	12.4	Medio	2573	194	271
42	AREQUIPA	AREQUIPA	CHIGUATA	-8 a -6	2 a 5	0.0	0.0	0.0	0.0	32.9	13.6	10.0	Bajo	2940	189	463
43	PUNO	YUNGUYO	CUTURAPI	-11 a -8	20 a 25	0.0	0.0	0.0	0.0	52.9	24.7	23.6	Medio	1214	114	200
44	PUNO	CHUCUITO	POMATA	-11 a -8	20 a 25	0.0	0.0	0.0	0.0	56.0	22.5	16.6	Medio	16094	1585	2161
45	PUNO	YUNGUYO	ANAPIA	-8 a -6	20 a 25	0.0	0.0	0.0	0.0	66.6	20.8	4.4	Medio	3334	214	409
46	MOQUEGUA	GENERAL SANCHEZ CERRO	LLOQUE	-17 a -14	15 a 20	0.0	0.0	0.0	0.0	34.8	8.5	6.2	Medio	1975	155	193
47	PUNO	YUNGUYO	UNICACHI	-8 a -6	20 a 25	0.0	0.0	0.0	0.0	59.8	11.8	20.5	Medio	3824	157	605
48	PUNO	YUNGUYO	YUNGUYO	-14 a -11	25 a 31	0.0	0.0	6.0	22.6	49.0	18.8	19.0	Alto	27074	2659	3288
49	PUNO	YUNGUYO	OLLARAYA	-8 a -6	20 a 25	0.0	0.0	0.0	0.0	56.2	23.9	25.0	Medio	5336	337	870
50	PUNO	YUNGUYO	TINICACHI	-8 a -6	20 a 25	0.0	0.0	0.0	0.0	65.1	14.3	12.5	Medio	1593	120	142
51	PUNO	CHUCUITO	JULI	-11 a -8	20 a 25	0.0	0.0	8.0	38.7	37.8	21.4	13.8	Medio	21462	2066	2510
52	AREQUIPA	AREQUIPA	CAYMA	-5 a -2	5 a 10	0.0	0.0	44.0	61.0	8.9	8.4	3.5	Medio	91802	7212	8685
53	MOQUEGUA	GENERAL SANCHEZ CERRO	YUNGA	-14 a -11	20 a 25	0.0	0.0	0.0	0.0	48.0	26.4	8.3	Medio	2377	244	250
54	PUNO	EL COLLAO	PILCUYO	-8 a -6	20 a 25	0.0	0.0	6.0	59.9	58.1	9.4	20.9	Alto	12850	1001	2544
55	MOQUEGUA	GENERAL SANCHEZ CERRO	ICHUÑA	-17 a -14	25 a 31	0.0	0.0	0.0	0.0	45.4	12.8	10.6	Medio	4826	400	600
56	PUNO	PUNO	SAN ANTONIO	-17 a -14	25 a 31	0.0	0.0	0.0	0.0	67.3	29.5	16.4	Alto	3799	418	288
57	MOQUEGUA	GENERAL SANCHEZ CERRO	UBINAS	-17 a -14	25 a 31	0.0	0.0	0.0	0.0	40.2	21.0	9.2	Medio	3649	224	638
58	PUNO	PUNO	PICHACANI	-17 a -14	20 a 25	0.0	0.0	1.0	18.2	68.9	26.5	18.4	Alto	5324	549	692
59	AREQUIPA	AREQUIPA	YURA	-14 a -11	25 a 31	0.0	0.0	15.0	63.4	21.5	10.6	5.9	Alto	25367	2366	1788
60	AREQUIPA	AREQUIPA	SAN JUAN DE TARUCANI	-17 a -14	25 a 31	0.0	0.0	1.0	63.3	89.4	32.6	9.5	Alto	2179	158	277

61	AREQUIPA	CAYLLOMA	HUANCA	-11 a -8	10 a 15	0.0	0.0	0.0	0.0	33.4	8.5	14.7	Medio	1450	83	349
62	PUNO	PUNO	CHUCUITO	-8 a -6	20 a 25	0.0	0.0	1.0	17.6	52.4	13.5	15.4	Medio	7012	568	1370
63	PUNO	PUNO	PUNO	-14 a -11	25 a 31	1.0	8.1	78.0	63.5	11.7	13.0	4.3	Alto	141064	12277	9998
64	PUNO	PUNO	TIQUILLACA	-14 a -11	25 a 31	0.0	0.0	0.0	0.0	75.4	18.5	29.1	Alto	1790	177	371
65	AREQUIPA	CAYLLOMA	LLUTA	-11 a -8	10 a 15	0.0	0.0	0.0	0.0	51.9	15.7	11.3	Medio	1275	102	258
66	AREQUIPA	CAYLLOMA	ACHOMA	-14 a -11	25 a 31	0.0	0.0	0.0	0.0	36.4	24.1	10.7	Medio	908	51	147
67	PUNO	PUNO	PAUCARCOLLA	-8 a -6	20 a 25	0.0	0.0	0.0	0.0	66.2	18.2	18.5	Medio	5135	560	762
68	AREQUIPA	CAYLLOMA	MACA	-11 a -8	20 a 25	0.0	0.0	0.0	0.0	29.9	11.5	11.5	Medio	723	56	145
69	PUNO	SAN ROMAN	CABANILLAS	-14 a -11	25 a 31	0.0	0.0	1.0	17.5	38.7	23.1	12.2	Medio	5374	573	650
70	PUNO	PUNO	ATUNCOLLA	-14 a -11	25 a 31	0.0	0.0	0.0	0.0	57.8	17.5	15.9	Medio	5653	762	495
71	AREQUIPA	CAYLLOMA	YANQUE	-20 a -17	25 a 31	0.0	0.0	0.0	0.0	43.6	26.9	10.8	Alto	2137	157	320
72	AREQUIPA	CONDESUYOS	CHUQUIBAMBA	-8 a -6	20 a 25	0.0	0.0	0.0	0.0	31.3	14.3	8.6	Bajo	3346	301	525
73	PUNO	PUNO	COATA	-8 a -6	20 a 25	0.0	0.0	2.0	22.6	68.7	22.1	18.5	Medio	8034	884	756
74	AREQUIPA	CAYLLOMA	HUAMBO	-5 a -2	5 a 10	0.0	0.0	1.0	185.2	55.9	17.3	8.6	Medio	614	54	138
75	AREQUIPA	CAYLLOMA	CABANA CONDE	-20 a -17	10 a 15	0.0	0.0	0.0	0.0	33.7	16.3	9.2	Medio	2406	167	411
76	AREQUIPA	CAYLLOMA	SAN ANTONIO DE CHUCA	-20 a -17	25 a 31	0.0	0.0	0.0	0.0	77.7	27.0	12.7	Alto	1547	158	189
77	PUNO	PUNO	HUATA	-8 a -6	20 a 25	0.0	0.0	0.0	0.0	69.7	18.6	11.1	Medio	10353	914	1317
78	PUNO	SAN ROMAN	CABANA	-14 a -11	25 a 31	0.0	0.0	0.0	0.0	46.4	18.3	16.1	Medio	4224	355	654
79	AREQUIPA	CASTILLA	PAMPACOLCA	-11 a -8	10 a 15	0.0	0.0	1.0	42.9	36.0	18.4	12.4	Medio	2713	233	476
80	AREQUIPA	CASTILLA	VIRACO	-14 a -11	5 a 10	0.0	0.0	1.0	80.0	39.8	18.9	11.1	Alto	1712	125	390
81	AREQUIPA	CONDESUYOS	ANDARAY	-8 a -6	20 a 25	0.0	0.0	0.0	0.0	51.8	25.4	14.6	Medio	670	52	122
82	AREQUIPA	CAYLLOMA	CHIVAY	-17 a -14	25 a 31	0.0	0.0	4.0	53.5	26.4	18.2	8.2	Alto	7688	747	691
83	AREQUIPA	CAYLLOMA	COPORAQUE	-17 a -14	25 a 31	0.0	0.0	0.0	0.0	42.9	16.8	8.8	Medio	1520	104	208
84	AREQUIPA	CONDESUYOS	YANAQUIHUA	-8 a -6	20 a 25	0.0	0.0	1.0	20.2	32.1	11.1	8.9	Medio	5820	494	561
85	AREQUIPA	CAYLLOMA	ICHUPAMPA	-20 a -17	25 a 31	0.0	0.0	0.0	0.0	38.9	41.3	21.7	Alto	663	54	107
86	AREQUIPA	CASTILLA	MACHAGUAY	-11 a -8	5 a 10	0.0	0.0	0.0	0.0	44.4	9.8	11.6	Medio	723	66	166
87	PUNO	PUNO	CAPACHICA	-8 a -6	20 a 25	0.0	0.0	0.0	0.0	68.7	18.9	29.8	Medio	11336	866	2448
88	PUNO	LAMPA	CABANILLA	-14 a -11	25 a 31	2.0	381.7	2.0	38.2	36.8	16.5	13.0	Muy Alto	5325	524	693
89	AREQUIPA	CAYLLOMA	MADRIGAL	-17 a -14	10 a 15	0.0	0.0	0.0	0.0	50.8	6.9	21.5	Medio	498	36	115
90	PUNO	MOHO	TILALI	-8 a -6	15 a 20	0.0	0.0	0.0	0.0	72.2	9.9	27.9	Medio	2649	242	482
91	PUNO	SAN ROMAN	CARACOTO	-14 a -11	25 a 31	0.0	0.0	7.0	107.2	56.8	20.5	24.4	Alto	5655	653	765
92	PUNO	MOHO	CONIMA	-8 a -6	20 a 25	0.0	0.0	0.0	0.0	83.5	20.3	19.9	Alto	2909	235	596
93	AREQUIPA	CAYLLOMA	TUTI	-20 a -17	25 a 31	0.0	0.0	0.0	0.0	29.9	24.1	17.4	Alto	758	82	104
94	PUNO	HUANCANE	PUSI	-11 a -8	20 a 25	0.0	0.0	1.0	16.6	57.6	24.9	20.1	Medio	6278	601	862
95	AREQUIPA	CASTILLA	ANDAGUA	-14 a -11	2 a 5	0.0	0.0	0.0	0.0	49.8	30.8	12.3	Medio	1152	85	209
96	AREQUIPA	CARAVELI	CAHUACHO	-2 a 0	2 a 5	0.0	0.0	0.0	0.0	53.6	19.0	13.6	Bajo	906	98	173
97	AREQUIPA	CAYLLOMA	LARI	-20 a -17	25 a 31	0.0	0.0	0.0	0.0	41.5	29.1	17.0	Alto	1526	144	218
98	AREQUIPA	CARAVELI	QUICACHA	-5 a -2	2 a 5	0.0	0.0	0.0	0.0	40.0	18.0	7.8	Bajo	1881	199	188
99	PUNO	LAMPA	SANTA LUCIA	-20 a -17	25 a 31	0.0	0.0	0.0	0.0	60.1	14.5	12.7	Alto	7485	851	662
100	PUNO	SAN ROMAN	JULIACA	-14 a -11	25 a 31	5.0	17.6	286.0	100.9	20.1	18.3	5.0	Alto	278444	28348	14206

101	APURIMAC	CHINCHEROS	URANMARCA	-5 a -2	5 a 10	0.0	0.0	0.0	0.0	71.6	31.7	25.9	Medio	3649	399	396
102	HUANUCO	HUAMALIES	ARANCAY	-2 a 0	2 a 5	0.0	0.0	0.0	0.0	68.5	44.5	16.7	Medio	1513	180	192
103	ANCASH	ANTONIO RAYMONDI	MIRGAS	-8 a -6	2 a 5	0.0	0.0	0.0	0.0	67.0	45.6	27.0	Alto	5338	718	534
104	ANCASH	ANTONIO RAYMONDI	LLAMELLIN	-5 a -2	2 a 5	0.0	0.0	1.0	23.8	46.5	30.9	14.8	Medio	3591	420	455
105	ANCASH	YUNGAY	YUNGAY	-2 a 0	2 a 5	0.0	0.0	4.0	20.0	40.8	30.0	21.5	Bajo	21911	1999	2308
106	HUANUCO	HUACAYBAMBA	COCHABAMBA	-5 a -2	2 a 5	0.0	0.0	0.0	0.0	78.2	35.5	12.9	Medio	3478	389	301
107	ANCASH	HUAYLAS	HUATA	-5 a -2	5 a 10	0.0	0.0	0.0	0.0	70.8	34.0	15.9	Medio	1638	202	224
108	ANCASH	HUAYLAS	PAMPAROMAS	-11 a -8	5 a 10	0.0	0.0	5.0	40.8	81.8	54.9	30.2	Alto	9153	1224	853
109	ANCASH	CARLOS FERMIN FITZCARRALD	SAN LUIS	-8 a -6	2 a 5	0.0	0.0	4.0	26.6	55.8	36.4	32.3	Medio	12566	1503	1344
110	ANCASH	ANTONIO RAYMONDI	CHACCHO	-5 a -2	2 a 5	0.0	0.0	0.0	0.0	56.7	34.8	20.3	Medio	1718	191	230
111	ANCASH	HUAYLAS	CARAZ	-2 a 0	2 a 5	0.0	0.0	23.0	84.4	34.7	25.0	15.6	Medio	26208	2725	2409
112	ANCASH	POMABAMBA	PAROBAMBA	-5 a -2	2 a 5	0.0	0.0	4.0	49.3	70.4	35.9	42.2	Medio	6994	811	827
113	PUNO	MELGAR	UMACHIRI	-17 a -14	25 a 31	0.0	0.0	0.0	0.0	43.9	20.3	12.7	Medio	4384	477	463
114	CUSCO	ESPINAR	PALLPATA	-17 a -14	25 a 31	0.0	0.0	0.0	0.0	58.3	30.6	15.6	Alto	5542	527	706
115	PUNO	AZANGARO	AZANGARO	-14 a -11	25 a 31	3.0	98.0	29.0	94.8	53.7	21.3	12.9	Muy Alto	28195	3060	2603
116	CUSCO	ESPINAR	ESPINAR	-17 a -14	25 a 31	0.0	0.0	26.0	81.0	27.7	24.0	9.2	Alto	33242	3209	2499
117	PUNO	SAN ANTONIO DE PUTINA	QUILCAPUNCU	-14 a -11	25 a 31	0.0	0.0	0.0	0.0	74.5	28.7	18.7	Alto	5743	698	524
118	PUNO	MELGAR	AYAVIRI	-20 a -17	25 a 31	0.0	0.0	10.0	45.7	42.9	17.5	10.0	Alto	22397	2189	1865
119	AREQUIPA	LA UNION	PUYCA	-17 a -14	15 a 20	0.0	0.0	0.0	0.0	70.3	53.3	33.7	Alto	2807	409	321
120	AREQUIPA	LA UNION	HUAYNACOTAS	-14 a -11	10 a 15	0.0	0.0	0.0	0.0	68.0	50.9	23.3	Alto	2251	259	303
121	CUSCO	ESPINAR	ALTO PICHIGUA	-17 a -14	25 a 31	0.0	0.0	0.0	0.0	45.3	38.5	22.2	Alto	3139	309	516
122	AREQUIPA	CONDESUYOS	CAYARANI	-17 a -14	20 a 25	0.0	0.0	0.0	0.0	80.9	36.7	16.2	Alto	3159	363	213
123	CUSCO	ESPINAR	PICHIGUA	-17 a -14	25 a 31	0.0	0.0	1.0	34.5	56.8	24.4	14.9	Alto	3603	290	523
124	HUANUCO	YAROWILCA	APARICIO POMARES	-5 a -2	5 a 10	0.0	0.0	2.0	26.0	71.1	48.0	24.4	Medio	5594	770	559
125	ANCASH	HUARAZ	HUANCHAY	-11 a -8	5 a 10	0.0	0.0	1.0	40.8	66.5	27.6	9.5	Medio	2283	245	328
126	ANCASH	RECUAY	RECUAY	-8 a -6	10 a 15	0.0	0.0	0.0	0.0	30.0	23.3	11.1	Bajo	4462	380	668
127	HUANUCO	DOS DE MAYO	YANAS	-5 a -2	5 a 10	0.0	0.0	1.0	25.1	67.5	29.6	22.6	Medio	3367	398	382
128	ANCASH	RECUAY	TICAPAMPA	-11 a -8	10 a 15	0.0	0.0	0.0	0.0	17.4	29.0	11.5	Medio	2258	183	328
129	HUANUCO	LAURICOCHA	QUEROPALCA	-11 a -8	5 a 10	0.0	0.0	0.0	0.0	31.5	40.8	1.7	Medio	2944	259	292
130	ANCASH	BOLOGNESI	CHIQUIAN	-11 a -8	2 a 5	0.0	0.0	0.0	0.0	24.6	25.1	6.1	Medio	3641	349	511
131	HUANUCO	AMBO	AMBO	-8 a -6	2 a 5	0.0	0.0	6.0	34.4	55.0	28.6	17.8	Medio	17138	1746	1786
132	CAJAMARCA	CAJAMARCA	CHETILLA	-5 a -2	5 a 10	0.0	0.0	0.0	0.0	96.7	53.6	39.9	Medio	4294	463	343
133	LA LIBERTAD	BOLIVAR	BOLIVAR	-8 a -6	2 a 5	0.0	0.0	2.0	33.4	67.0	26.3	12.7	Medio	4838	598	437
134	CAJAMARCA	SAN MARCOS	JOSE SABOGAL	-8 a -6	2 a 5	0.0	0.0	11.0	61.6	95.9	37.9	31.5	Alto	15115	1787	791
135	ANCASH	BOLOGNESI	ANTONIO RAYMONDI	-2 a 0	2 a 5	0.0	0.0	0.0	0.0	62.3	35.2	14.3	Bajo	1078	79	241
136	ANCASH	BOLOGNESI	CAJACAY	-8 a -6	5 a 10	0.0	0.0	0.0	0.0	37.1	33.1	12.1	Medio	1602	173	182
137	ANCASH	HUARAZ	LA LIBERTAD	-11 a -8	5 a 10	0.0	0.0	0.0	0.0	61.5	50.7	14.2	Medio	1162	130	172

138	HUANUCO	DOS DE MAYO	QUIVILLA	-8 a -6	5 a 10	0.0	0.0	1.0	34.7	42.4	32.2	13.3	Medio	3035	288	298
139	ANCASH	HUARAZ	OLLEROS	-8 a -6	10 a 15	0.0	0.0	0.0	0.0	44.9	35.3	23.2	Medio	2230	196	423
140	ANCASH	HUARAZ	PAMPAS GRANDE	-8 a -6	5 a 10	0.0	0.0	0.0	0.0	47.6	25.3	7.4	Bajo	1190	107	205
141	ANCASH	HUARI	PAUCAS	-5 a -2	5 a 10	0.0	0.0	0.0	0.0	44.3	43.3	11.2	Medio	1863	235	200
142	ANCASH	CORONGO	CORONGO	-5 a -2	5 a 10	0.0	0.0	0.0	0.0	37.8	36.8	17.4	Bajo	1487	152	225
143	HUANUCO	MARAÑON	HUACRACHUCO	-8 a -6	2 a 5	0.0	0.0	5.0	24.4	70.3	38.9	24.6	Alto	15793	2051	1464
144	ANCASH	CORONGO	ACO	-2 a 0	2 a 5	0.0	0.0	0.0	0.0	56.4	21.2	13.9	Bajo	460	40	82
145	HUANCAVELICA	HUAYTARA	SANTIAGO DE CHOCORVOS	-8 a -6	10 a 15	0.0	0.0	1.0	28.7	68.3	40.4	17.3	Alto	2887	348	405
146	PUNO	CARABAYA	OLLACHEA	-11 a -8	5 a 10	0.0	0.0	0.0	0.0	74.0	54.0	25.5	Alto	5566	905	450
147	CUSCO	QUISPICANCHI	ANDAHUAYLILLAS	-11 a -8	10 a 15	0.0	0.0	0.0	0.0	39.0	21.2	13.5	Medio	5465	579	430
148	APURIMAC	ANDAHUAYLAS	HUANCARAMA	-8 a -6	2 a 5	0.0	0.0	1.0	12.7	56.9	33.2	26.6	Medio	7441	787	656
149	PUNO	PUNO	ACORA	-20 a -17	25 a 31	0.0	0.0	0.0	0.0	47.2	16.9	15.8	Alto	28189	2563	4286
150	PUNO	PUNO	MAÑAZO	-14 a -11	25 a 31	0.0	0.0	0.0	0.0	62.7	25.8	16.6	Medio	5369	632	661
151	PUNO	PUNO	VILQUE	-14 a -11	25 a 31	0.0	0.0	0.0	0.0	48.5	15.8	14.8	Medio	3129	359	311
152	AREQUIPA	CASTILLA	CHILCAYMARCA	-11 a -8	5 a 10	0.0	0.0	4.0	229.9	45.1	19.8	14.4	Alto	1243	174	120
153	AREQUIPA	CAYLLOMA	CALLALLI	-20 a -17	25 a 31	0.0	0.0	0.0	0.0	53.8	28.5	11.8	Alto	2003	146	312
154	AREQUIPA	CAYLLOMA	TAPAY	-20 a -17	20 a 25	0.0	0.0	0.0	0.0	68.4	37.5	27.5	Alto	545	55	122
155	PUNO	HUANCANE	TARACO	-11 a -8	20 a 25	0.0	0.0	3.0	23.7	60.9	18.3	18.8	Medio	14014	1268	1929
156	ANCASH	ASUNCION	ACOHACA	-5 a -2	2 a 5	0.0	0.0	0.0	0.0	51.8	31.3	35.5	Medio	3222	299	508
157	ANCASH	SIHUAS	SIHUAS	-5 a -2	2 a 5	1.0	175.4	3.0	52.6	22.1	26.8	10.9	Medio	5705	570	534
158	ANCASH	PALLASCA	LLAPO	-5 a -2	5 a 10	0.0	0.0	0.0	0.0	30.0	27.1	8.1	Bajo	723	85	91
159	ANCASH	HUARMAY	HUAYAN	-8 a -6	2 a 5	0.0	0.0	0.0	0.0	64.1	24.1	6.7	Medio	1065	119	166
160	HUANUCO	YAROWILCA	CAHUAC	-5 a -2	5 a 10	0.0	0.0	0.0	0.0	50.9	25.4	9.4	Bajo	4635	432	446
161	ANCASH	BOLOGNESI	AQUIA	-14 a -11	2 a 5	0.0	0.0	0.0	0.0	27.7	27.0	11.0	Medio	2513	258	294
162	HUANUCO	DOS DE MAYO	LA UNION	-5 a -2	5 a 10	0.0	0.0	20.0	299.9	34.3	32.5	6.9	Medio	6332	667	523
163	ANCASH	AIJA	SUCCHA	-11 a -8	2 a 5	0.0	0.0	0.0	0.0	55.5	19.7	5.8	Medio	841	82	156
164	HUANUCO	YAROWILCA	OBAS	-5 a -2	5 a 10	0.0	0.0	0.0	0.0	64.8	37.7	20.1	Medio	5528	679	577
165	ANCASH	AIJA	HUACLLAN	-5 a -2	2 a 5	0.0	0.0	0.0	0.0	59.0	35.8	6.6	Medio	616	68	71
166	ANCASH	AIJA	LA MERCED	-11 a -8	5 a 10	0.0	0.0	0.0	0.0	60.4	45.0	9.6	Medio	2220	238	294
167	HUANUCO	DOS DE MAYO	CHUQUIS	-8 a -6	5 a 10	0.0	0.0	1.0	13.8	67.4	49.1	22.6	Alto	5894	727	587
168	HUANUCO	DOS DE MAYO	PACHAS	-8 a -6	5 a 10	0.0	0.0	0.0	0.0	44.3	34.0	12.6	Medio	13039	1298	1375
169	ANCASH	HUARAZ	PIRA	-8 a -6	5 a 10	0.0	0.0	0.0	0.0	81.2	55.1	22.5	Alto	3763	391	444
170	HUANUCO	HUAMALIES	PUNCHAO	-8 a -6	5 a 10	0.0	0.0	0.0	0.0	72.7	36.8	21.5	Medio	2536	312	281
171	ANCASH	HUARI	SAN PEDRO DE CHANA	-8 a -6	5 a 10	0.0	0.0	1.0	24.8	46.3	46.7	18.0	Medio	2814	404	254
172	ANCASH	HUARAZ	PARIACOTO	-5 a -2	2 a 5	0.0	0.0	1.0	20.5	53.4	32.9	20.7	Medio	4718	487	472
173	ANCASH	HUARAZ	INDEPENDENCIA	-8 a -6	2 a 5	0.0	0.0	26.0	39.3	11.1	20.5	9.4	Medio	73556	6617	6467
174	HUANUCO	HUAMALIES	MIRAFLORES	-8 a -6	5 a 10	0.0	0.0	0.0	0.0	84.5	42.2	27.1	Alto	3565	539	331
175	AREQUIPA	CASTILLA	ORCOPAMPA	-17 a -14	20 a 25	0.0	0.0	5.0	45.2	23.4	16.1	8.3	Alto	9661	1105	419
176	CUSCO	ESPINAR	SUYCKUTAMBO	-17 a -14	25 a 31	0.0	0.0	0.0	0.0	51.6	38.6	22.7	Alto	2768	280	294

177	AREQUIPA	CASTILLA	CHACHAS	-17 a -14	20 a 25	1.0	429.2	2.0	85.8	79.8	49.4	24.9	Muy Alto	1720	233	243
178	PUNO	AZANGARO	TIRAPATA	-14 a -11	25 a 31	0.0	0.0	0.0	0.0	65.5	26.6	17.6	Alto	3077	387	340
179	PUNO	MELGAR	CUPI	-20 a -17	25 a 31	0.0	0.0	0.0	0.0	58.1	24.0	9.9	Alto	3274	403	304
180	AREQUIPA	CAYLLOMA	CAYLLOMA	-17 a -14	25 a 31	0.0	0.0	5.0	138.1	56.8	41.3	16.2	Muy Alto	3173	362	254
181	PUNO	HUANCANE	COJATA	-14 a -11	20 a 25	0.0	0.0	0.0	0.0	68.6	28.5	16.6	Alto	4239	506	422
182	AREQUIPA	LA UNION	PAMPAMARCA	-11 a -8	5 a 10	0.0	0.0	1.0	60.6	72.4	50.3	31.1	Alto	1265	165	205
183	PUNO	MELGAR	ORURILLO	-17 a -14	25 a 31	0.0	0.0	0.0	0.0	62.7	24.4	16.5	Medio	10805	1283	1350
184	PUNO	MELGAR	MACARI	-17 a -14	25 a 31	0.0	0.0	0.0	0.0	74.0	21.4	11.1	Alto	8532	971	843
185	PUNO	AZANGARO	ASILLO	-14 a -11	25 a 31	0.0	0.0	3.0	14.5	61.0	23.4	15.4	Alto	17407	2073	1893
186	HUANUCO	HUANUCO	CHINCHAO	-5 a -2	2 a 5	0.0	0.0	13.0	45.5	65.3	32.7	26.0	Medio	25862	2857	1297
187	HUANUCO	PACHITEA	CHAGLLA	-5 a -2	2 a 5	0.0	0.0	2.0	13.9	64.5	22.1	21.6	Medio	12671	1440	786
188	PUNO	EL COLLAO	ILAVE	-17 a -14	25 a 31	0.0	0.0	21.0	41.1	42.2	13.4	13.8	Alto	57905	5112	6117
189	AMAZONAS	CHACHAPOYAS	BALSAS	-5 a -2	2 a 5	0.0	0.0	0.0	0.0	50.1	33.2	13.5	Bajo	1625	178	166
190	CAJAMARCA	CELENDIN	HUASMIN	-8 a -6	2 a 5	0.0	0.0	18.0	122.0	87.7	42.5	25.6	Alto	13611	1475	1170
191	ANCASH	HUARI	UCO	-2 a 0	2 a 5	0.0	0.0	0.0	0.0	47.0	20.0	16.5	Bajo	1685	171	233
192	HUANUCO	HUAMALIES	JIRCAN	-5 a -2	5 a 10	0.0	0.0	0.0	0.0	76.2	39.2	24.0	Medio	3569	431	298
193	ANCASH	YUNGAY	MANCOS	-2 a 0	2 a 5	0.0	0.0	0.0	0.0	36.5	30.9	23.2	Bajo	6977	545	870
194	ANCASH	HUARI	HUACCHIS	-5 a -2	5 a 10	0.0	0.0	0.0	0.0	43.3	45.4	12.8	Medio	2075	250	222
195	ANCASH	ANTONIO RAYMONDI	CHINGAS	-5 a -2	2 a 5	0.0	0.0	0.0	0.0	67.2	26.4	17.2	Medio	1936	230	277
196	PASCO	PASCO	YANACANCHA	-8 a -6	20 a 25	0.0	0.0	19.0	65.7	27.1	27.2	3.9	Alto	30570	2891	1508
197	PASCO	DANIEL ALCIDES CARRION	VILCABAMBA	-8 a -6	5 a 10	0.0	0.0	0.0	0.0	73.6	26.0	17.2	Medio	1609	137	262
198	LIMA	CAJATAMBO	HUANCAPON	-8 a -6	5 a 10	0.0	0.0	0.0	0.0	62.6	34.1	10.3	Medio	1030	85	259
199	PASCO	DANIEL ALCIDES CARRION	GOYLLARISQUIZGA	-8 a -6	5 a 10	0.0	0.0	0.0	0.0	64.0	32.7	6.9	Medio	3896	250	391
200	AMAZONAS	LUYA	PISUQUIA	-2 a 0	0 a 2	0.0	0.0	3.0	45.4	90.6	28.4	16.7	Medio	6081	661	502
201	CAJAMARCA	CHOTA	SAN JUAN DE LICUPIS	-2 a 0	0 a 2	0.0	0.0	0.0	0.0	96.3	19.5	12.1	Bajo	986	67	151
202	HUANCAVELICA	CHURCAMP	PAUCARBAMBA	-11 a -8	5 a 10	0.0	0.0	4.0	44.9	67.8	40.6	24.8	Alto	7278	891	504
203	HUANCAVELICA	CHURCAMP	CHINCHIHUASI	-8 a -6	2 a 5	0.0	0.0	2.0	47.2	74.3	44.9	30.1	Alto	3384	424	252
204	HUANCAVELICA	TAYACAJA	COLCABAMBA	-14 a -11	15 a 20	2.0	74.7	10.0	37.3	62.4	33.7	25.9	Alto	12375	1264	1224
205	ANCASH	HUARI	HUANTAR	-8 a -6	2 a 5	0.0	0.0	0.0	0.0	45.4	26.6	23.9	Medio	3044	263	502
206	ANCASH	HUARAZ	COCHABAMBA	-8 a -6	5 a 10	0.0	0.0	0.0	0.0	72.3	44.4	18.1	Alto	1989	230	279
207	ANCASH	HUARAZ	JANGAS	-5 a -2	2 a 5	0.0	0.0	0.0	0.0	39.8	34.6	23.6	Bajo	4988	462	474
208	CAJAMARCA	CAJABAMBA	CAJABAMBA	-8 a -6	2 a 5	0.0	0.0	48.0	155.2	75.9	32.8	14.5	Alto	30603	3093	3086
209	LIMA	YAUYOS	COLONIA	-14 a -11	5 a 10	0.0	0.0	0.0	0.0	56.4	19.5	2.5	Medio	1315	133	295
210	HUANCAVELICA	HUANCAVELICA	ACORIA	-14 a -11	10 a 15	0.0	0.0	2.0	4.0	61.9	39.2	24.0	Alto	36373	5019	2383
211	HUANCAVELICA	CHURCAMP	PACHAMARCA	-11 a -8	2 a 5	0.0	0.0	1.0	21.5	79.2	40.6	25.2	Alto	2894	466	202
212	LIMA	YAUYOS	SAN PEDRO DE PILAS	-8 a -6	5 a 10	0.0	0.0	0.0	0.0	39.9	25.7	5.5	Bajo	374	33	66
213	HUANCAVELICA	HUANCAVELICA	HUACHOCOLPA	-14 a -11	15 a 20	0.0	0.0	3.0	68.0	50.0	43.3	14.5	Alto	2883	441	118



214	CUSCO	CALCA	LALES	'-14 a -11	10 a 15	0.0	0.0	1.0	14.0	60.8	38.4	31.7	Alto	7210	714	775
215	HUANCAVELICA	CASTROVIRRE YNA	SANTA ANA	'-14 a -11	25 a 31	0.0	0.0	0.0	0.0	50.2	49.0	6.7	Alto	2157	141	94
216	LIMA	HUAROCHIRI	CHICLA	'-14 a -11	20 a 25	0.0	0.0	1.0	12.3	10.3	34.6	1.6	Medio	7632	813	176
217	CUSCO	CHUMBIVILCAS	LLUSCO	-17 a -14	20 a 25	0.0	0.0	4.0	47.6	68.4	40.9	33.8	Alto	7064	840	847
218	PUNO	AZANGARO	SAN JUAN DE SALINAS	'-14 a -11	25 a 31	0.0	0.0	0.0	0.0	70.2	14.6	20.0	Alto	4325	538	505
219	PUNO	SAN ANTONIO DE PUTINA	PEDRO VILCA APAZA	'-14 a -11	25 a 31	0.0	0.0	0.0	0.0	58.1	14.8	22.4	Alto	2934	262	450
220	CUSCO	ESPINAR	OCORURO	-17 a -14	25 a 31	0.0	0.0	0.0	0.0	53.3	34.4	16.4	Alto	1606	135	256
221	PUNO	HUANCANE	INCHUPALLA	'-14 a -11	25 a 31	0.0	0.0	0.0	0.0	73.6	14.7	21.7	Alto	3275	327	491
222	PUNO	LAMPA	PUCARA	-17 a -14	25 a 31	0.0	0.0	0.0	0.0	49.9	14.4	15.1	Medio	5342	506	732
223	CUSCO	CHUMBIVILCA	COLQUEMARCA	'-14 a -11	20 a 25	0.0	0.0	3.0	33.4	48.8	31.7	26.6	Alto	8579	897	1067
224	APURIMAC	GRAU	SANTA ROSA	-5 a -2	5 a 10	0.0	0.0	0.0	0.0	58.6	35.1	25.5	Medio	716	62	118
225	CUSCO	CANAS	TUPAC AMARU	-8 a -6	20 a 25	0.0	0.0	0.0	0.0	67.4	35.5	24.8	Medio	2868	296	334
226	PUNO	MELGAR	NUÑO A	-17 a -14	25 a 31	0.0	0.0	0.0	0.0	61.5	24.0	21.8	Alto	11017	1346	1138
227	APURIMAC	AYMARAES	CAPAYA	-11 a -8	5 a 10	0.0	0.0	0.0	0.0	58.8	16.7	12.2	Medio	970	85	150
228	APURIMAC	GRAU	VILCABAMBA	-8 a -6	5 a 10	0.0	0.0	0.0	0.0	30.9	21.3	11.7	Bajo	1401	126	144
229	APURIMAC	GRAU	MICAELA BASTIDAS	-8 a -6	5 a 10	0.0	0.0	0.0	0.0	75.1	32.8	21.2	Medio	1680	176	176
230	PUNO	CARABAYA	AJOYANI	-17 a -14	20 a 25	0.0	0.0	0.0	0.0	62.3	35.3	18.7	Alto	2079	286	177
231	CUSCO	CANCHIS	SAN PABLO	-17 a -14	20 a 25	0.0	0.0	1.0	23.6	40.7	33.1	23.1	Alto	4680	424	771
232	APURIMAC	COTABAMBAS	CHALLHUAHUACHO	'-14 a -11	15 a 20	0.0	0.0	1.0	7.2	83.8	30.5	34.9	Alto	9908	1383	662
233	CUSCO	ACOMAYO	MOSOC LLACTA	-8 a -6	20 a 25	0.0	0.0	0.0	0.0	44.7	26.5	23.1	Medio	2287	228	277
234	APURIMAC	ANDAHUAYLAS	POMACOCCHA	-11 a -8	5 a 10	0.0	0.0	0.0	0.0	66.7	45.7	23.2	Alto	1042	119	135
235	HUANCAVELICA	ACOBAMBA	POMACOCCHA	-5 a -2	2 a 5	0.0	0.0	0.0	0.0	48.6	39.5	15.8	Bajo	3936	433	358
236	HUANCAVELICA	ACOBAMBA	CAJA	-5 a -2	2 a 5	0.0	0.0	0.0	0.0	43.8	30.6	19.8	Bajo	2818	280	320
237	HUANCAVELICA	CASTROVIRRE YNA	CHUPAMARCA	'-14 a -11	10 a 15	0.0	0.0	0.0	0.0	63.4	41.7	11.2	Alto	1207	184	94
238	HUANCAVELICA	TAYACAJA	PAZOS	-11 a -8	15 a 20	0.0	0.0	0.0	0.0	62.9	49.4	18.9	Alto	7230	972	490
239	JUNIN	HUANCAYO	HUACRAPUQUIO	-8 a -6	5 a 10	0.0	0.0	0.0	0.0	51.5	31.0	15.3	Medio	1284	130	252
240	HUANCAVELICA	CASTROVIRRE YNA	CAPILLAS	-8 a -6	10 a 15	0.0	0.0	0.0	0.0	57.3	19.7	10.1	Medio	1440	221	169
241	PUNO	CARABAYA	COASA	-17 a -14	10 a 15	0.0	0.0	3.0	16.6	65.8	38.2	16.9	Alto	15879	1804	1123
242	HUANCAVELICA	CASTROVIRRE YNA	COCAS	-8 a -6	10 a 15	0.0	0.0	0.0	0.0	63.2	35.0	16.2	Medio	912	146	83
243	CUSCO	URUBAMBA	URUBAMBA	'-14 a -11	10 a 15	0.0	0.0	4.0	21.5	17.3	16.4	8.5	Medio	20879	1861	2083
244	CUSCO	CALCA	CALCA	'-14 a -11	10 a 15	1.0	46.7	4.0	18.7	24.4	27.0	17.3	Medio	23316	2141	1999
245	HUANCAVELICA	CASTROVIRRE YNA	SAN JUAN	-5 a -2	5 a 10	0.0	0.0	0.0	0.0	53.5	20.0	8.6	Bajo	473	65	69
246	HUANCAVELICA	CASTROVIRRE YNA	MOLLEPAMPA	-8 a -6	10 a 15	0.0	0.0	0.0	0.0	69.1	27.9	12.4	Medio	1659	191	183
247	CAJAMARCA	CELENDIN	CORTEGANA	-5 a -2	2 a 5	0.0	0.0	5.0	43.5	89.0	48.0	26.6	Alto	8819	1149	599
248	CAJAMARCA	CHOTA	CHADIN	-5 a -2	2 a 5	0.0	0.0	0.0	0.0	72.8	42.7	23.9	Medio	4111	470	314
249	ANCASH	CARHUAZ	YUNGAR	-5 a -2	2 a 5	0.0	0.0	0.0	0.0	47.1	36.2	23.3	Medio	3408	317	384

250	HUANUCO	HUANUCO	YARUMAYO	-2 a 0	2 a 5	0.0	0.0	4.0	132.5	62.0	33.6	22.4	Medio	3084	302	227
251	HUANUCO	HUANUCO	AMARILIS	-5 a -2	2 a 5	0.0	0.0	199.0	228.6	20.5	11.9	7.8	Medio	78155	8707	4005
252	HUANUCO	YAROWILCA	CHORAS	-5 a -2	5 a 10	0.0	0.0	3.0	65.1	69.7	44.0	19.5	Medio	3691	461	393
253	HUANUCO	YAROWILCA	JACAS CHICO	-5 a -2	2 a 5	0.0	0.0	1.0	40.2	71.5	45.5	19.6	Medio	2045	249	206
254	JUNIN	HUANCAYO	SAN JERONIMO DE TUNAN	-5 a -2	10 a 15	0.0	0.0	0.0	0.0	26.8	22.6	5.9	Bajo	10203	919	1268
255	HUANCAVELICA	ANGARAES	CONGALLA	-11 a -8	10 a 15	0.0	0.0	0.0	0.0	72.8	50.8	31.4	Alto	4109	593	383
256	HUANCAVELICA	ANGARAES	HUANCA-HUANCA	-11 a -8	10 a 15	0.0	0.0	0.0	0.0	78.9	69.7	28.0	Alto	1746	355	125
257	HUANCAVELICA	ANGARAES	HUAYLLAY GRANDE	-11 a -8	10 a 15	0.0	0.0	0.0	0.0	61.4	53.7	32.1	Alto	2168	215	251
258	LIMA	YAUYOS	HUANGASCAR	-5 a -2	5 a 10	0.0	0.0	0.0	0.0	58.4	27.5	11.7	Bajo	570	57	114
259	HUANCAVELICA	CASTROVIRRE YNA	CASTROVIRREYN A	-14 a -11	20 a 25	0.0	0.0	1.0	22.0	46.6	43.7	18.3	Alto	3248	455	234
260	HUANCAVELICA	ACOBAMBA	ANTA	-8 a -6	5 a 10	0.0	0.0	0.0	0.0	71.4	46.4	26.3	Medio	9407	1369	471
261	HUANCAVELICA	ACOBAMBA	ACOBAMBA	-5 a -2	2 a 5	1.0	80.1	25.0	200.3	46.8	34.8	16.7	Alto	10058	1248	674
262	LIMA	YAUYOS	LINCHA	-14 a -11	10 a 15	0.0	0.0	1.0	84.7	68.4	28.6	10.1	Alto	917	118	120
263	HUANCAVELICA	HUANCAVELIC A	ASCENSION	-14 a -11	15 a 20	0.0	0.0	9.0	63.9	26.5	32.2	9.2	Alto	12252	1408	551
264	JUNIN	JAUIJA	ACOLLA	-8 a -6	10 a 15	0.0	0.0	2.0	28.6	44.8	26.4	9.4	Medio	7343	699	1004
265	PUNO	LAMPA	CALAPUJA	-14 a -11	25 a 31	0.0	0.0	0.0	0.0	69.0	18.4	18.9	Alto	1473	134	220
266	CUSCO	PARURO	PARURO	-11 a -8	10 a 15	0.0	0.0	0.0	0.0	57.5	31.0	18.4	Medio	3338	298	489
267	HUANCAVELICA	HUAYTARA	AYAVI	-5 a -2	5 a 10	0.0	0.0	1.0	156.3	58.4	3.4	7.3	Medio	617	64	90
268	PUNO	CARABAYA	ITUATA	-14 a -11	15 a 20	0.0	0.0	1.0	11.8	76.0	31.9	13.7	Alto	6341	850	391
269	CUSCO	PARURO	HUANOQUITE	-14 a -11	15 a 20	0.0	0.0	1.0	16.1	63.9	32.9	32.3	Alto	5648	621	608
270	APURIMAC	ANDAHUAYLA S	ANDAHUAYLAS	-8 a -6	5 a 10	0.0	0.0	43.0	84.9	36.1	33.5	13.0	Alto	44791	3719	2221
271	APURIMAC	ANDAHUAYLA S	SAN JERONIMO	-14 a -11	5 a 10	0.0	0.0	11.0	33.1	43.2	34.3	24.5	Alto	27665	3323	1530
272	CUSCO	QUISPICANCHI	URCOS	-11 a -8	10 a 15	0.0	0.0	4.0	45.7	32.2	19.6	16.1	Medio	9254	875	894
273	APURIMAC	ANDAHUAYLA S	SANTA MARIA DE CHICMO	-11 a -8	5 a 10	0.0	0.0	12.0	112.3	59.4	29.1	25.7	Alto	9910	1069	844
274	CUSCO	PARURO	YURISQUE	-11 a -8	20 a 25	0.0	0.0	0.0	0.0	51.9	30.4	25.5	Medio	2473	214	306
275	LIMA	HUAROCHIRI	SANTIAGO DE ANCHUCAYA	-14 a -11	5 a 10	0.0	0.0	0.0	0.0	42.0	10.7	7.7	Medio	522	51	104
276	JUNIN	CONCEPCION	MANZANARES	-8 a -6	15 a 20	0.0	0.0	0.0	0.0	24.8	25.5	5.6	Medio	1401	124	241
277	JUNIN	HUANCAYO	SAN AGUSTIN	-8 a -6	10 a 15	0.0	0.0	2.0	18.2	18.9	27.7	6.6	Medio	11607	1100	1198
278	JUNIN	HUANCAYO	HUALHUAS	-5 a -2	10 a 15	0.0	0.0	0.0	0.0	26.4	25.3	7.4	Bajo	4488	495	505
279	JUNIN	CONCEPCION	ORCOTUNA	-5 a -2	10 a 15	0.0	0.0	1.0	24.0	34.4	21.6	6.7	Medio	4135	417	524
280	JUNIN	CONCEPCION	NUEVE DE JULIO	-5 a -2	10 a 15	0.0	0.0	0.0	0.0	20.7	25.4	8.0	Bajo	1522	143	208
281	PUNO	SANDIA	PATAMBUCO	-14 a -11	10 a 15	0.0	0.0	0.0	0.0	78.7	37.5	21.5	Alto	3960	540	340
282	APURIMAC	GRAU	PATAYPAMPA	-14 a -11	10 a 15	0.0	0.0	0.0	0.0	85.9	35.9	22.4	Alto	1121	143	141
283	APURIMAC	AYMARAES	POCHUANCA	-8 a -6	5 a 10	0.0	0.0	0.0	0.0	84.5	31.1	20.4	Medio	1177	114	197
284	PUNO	SANDIA	SANDIA	-8 a -6	5 a 10	0.0	0.0	2.0	13.3	48.1	18.8	17.8	Medio	12191	1509	1184
285	APURIMAC	AYMARAES	YANACA	-11 a -8	5 a 10	0.0	0.0	0.0	0.0	67.3	24.7	20.2	Medio	1193	103	223
286	APURIMAC	AYMARAES	SAÑAYCA	-11 a -8	5 a 10	0.0	0.0	0.0	0.0	91.6	29.4	27.6	Alto	1441	147	237

287	APURIMAC	ANTABAMBA	PACHACONAS	-14 a -11	5 a 10	0.0	0.0	1.0	94.3	62.2	27.9	14.4	Alto	1286	106	163
288	APURIMAC	AYMARAES	SORAYA	-5 a -2	5 a 10	0.0	0.0	0.0	0.0	65.7	19.8	26.2	Medio	825	86	140
289	CUSCO	CANCHIS	SAN PEDRO	-14 a -11	20 a 25	0.0	0.0	0.0	0.0	18.3	17.7	17.7	Medio	2804	166	595
290	CUSCO	CHUMBIVILCAS	LIVITACA	-17 a -14	25 a 31	0.0	0.0	0.0	0.0	58.7	38.7	24.8	Alto	13357	1738	1400
291	APURIMAC	COTABAMBAS	HAQUIRA	-17 a -14	20 a 25	0.0	0.0	0.0	0.0	88.4	40.3	29.6	Alto	11802	1500	1052
292	APURIMAC	ANDAHUAYLAS	PAMPACHIRI	-14 a -11	5 a 10	0.0	0.0	1.0	26.5	82.2	42.1	25.6	Alto	2780	378	319
293	APURIMAC	ANTABAMBA	EL ORO	-8 a -6	5 a 10	0.0	0.0	0.0	0.0	55.2	18.0	14.8	Medio	552	35	111
294	CUSCO	CANCHIS	TINTA	-8 a -6	20 a 25	0.0	0.0	1.0	22.1	30.6	24.7	18.7	Medio	5626	452	792
295	JUNIN	TARMA	PALCA	-5 a -2	2 a 5	0.0	0.0	1.0	16.7	49.1	24.2	9.8	Bajo	5674	600	592
296	LIMA	HUARAL	ATAVILLOS ALTO	-11 a -8	10 a 15	0.0	0.0	0.0	0.0	28.2	26.0	2.4	Medio	712	43	194
297	JUNIN	TARMA	PALCAMAYO	-8 a -6	5 a 10	0.0	0.0	0.0	0.0	53.1	26.2	10.1	Medio	9305	506	1572
298	LIMA	HUARAL	IHUARI	-2 a 0	2 a 5	0.0	0.0	0.0	0.0	49.6	25.8	6.8	Bajo	2381	226	407
299	JUNIN	YAULI	SANTA BARBARA DE CARHUACAYAN	-14 a -11	20 a 25	0.0	0.0	0.0	0.0	36.5	14.7	11.2	Medio	2292	237	280
300	LIMA	HUARAL	SANTA CRUZ DE ANDAMARCA	-11 a -8	10 a 15	0.0	0.0	0.0	0.0	28.2	43.8	3.1	Medio	1407	94	261
301	LIMA	HUARAL	VEINTISIETE DE NOVIEMBRE	-14 a -11	2 a 5	0.0	0.0	0.0	0.0	44.2	22.7	8.1	Medio	440	39	52
302	AYACUCHO	HUANTA	IGUAIN	-8 a -6	2 a 5	0.0	0.0	0.0	0.0	78.7	30.8	32.1	Alto	3163	396	329
303	AYACUCHO	HUANTA	HUAMANGUILLA	-8 a -6	5 a 10	0.0	0.0	2.0	37.2	78.5	31.6	25.6	Alto	5114	538	547
304	AYACUCHO	LA MAR	TAMBO	-8 a -6	5 a 10	0.0	0.0	0.0	0.0	82.8	49.2	34.1	Alto	20567	2335	1486
305	APURIMAC	CHINCHEROS	HUACCANA	-8 a -6	5 a 10	0.0	0.0	6.0	49.5	67.4	32.4	20.8	Medio	10327	1211	1111
306	AYACUCHO	LA MAR	CHUNGUI	-11 a -8	5 a 10	0.0	0.0	0.0	0.0	87.0	38.9	22.7	Alto	7287	1265	402
307	AYACUCHO	HUANTA	SIVIA	-5 a -2	5 a 10	0.0	0.0	1.0	6.5	70.4	20.5	18.7	Medio	14437	1529	521
308	AYACUCHO	HUANTA	SANTILLANA	-8 a -6	5 a 10	0.0	0.0	0.0	0.0	88.2	44.2	33.2	Alto	7317	1133	449
309	AYACUCHO	LA MAR	ANCO	-11 a -8	5 a 10	1.0	44.3	3.0	13.3	74.4	35.5	19.5	Alto	11204	1032	636
310	AYACUCHO	LA MAR	SAMUGARI	-8 a -6	5 a 10	0.0	0.0	12.0	117.2	59.7	33.3	21.4	Alto	7867	1024	500
311	AYACUCHO	LA MAR	CHILCAS	-5 a -2	2 a 5	1.0	313.5	2.0	62.7	81.3	35.4	25.9	Alto	3060	319	347
312	AYACUCHO	LA MAR	SAN MIGUEL	-8 a -6	5 a 10	1.0	81.6	5.0	40.8	72.7	30.7	30.7	Alto	9373	1226	601
313	AYACUCHO	LA MAR	ANCHIHUAY	-8 a -6	5 a 10	0.0	44.3	0.0	13.3	80.8	35.5	19.5	Alto	5671	114	88
314	HUANUCO	HUANUCO	QUISQUI (KICHKI)	-5 a -2	2 a 5	0.0	0.0	0.0	0.0	60.6	40.2	26.6	Medio	8246	958	410
315	PASCO	OXAPAMPA	HUANCABAMBA	-2 a 0	2 a 5	0.0	0.0	6.0	86.8	66.0	15.3	13.4	Medio	6536	691	537
316	HUANUCO	PACHITEA	PANAO	-5 a -2	2 a 5	0.0	0.0	8.0	24.1	68.8	41.3	34.8	Medio	24223	3322	1607
317	HUANUCO	PACHITEA	UMARI	-2 a 0	2 a 5	0.0	0.0	15.0	58.9	84.1	37.0	29.6	Medio	21398	2545	1653
318	AMAZONAS	CHACHAPOYAS	LEIMEBAMBA	-8 a -6	2 a 5	0.0	0.0	3.0	81.1	50.8	24.4	11.3	Medio	4190	370	479
319	CAJAMARCA	SANTA CRUZ	PULAN	-2 a 0	2 a 5	0.0	0.0	0.0	0.0	85.4	27.2	13.4	Medio	4492	431	585
320	CAJAMARCA	HUALGAYOC	HUALGAYOC	-5 a -2	2 a 5	0.0	0.0	0.0	0.0	71.9	48.9	24.6	Medio	16994	1554	1376
321	LA LIBERTAD	GRAN CHIMU	SAYAPULLO	-5 a -2	2 a 5	0.0	0.0	2.0	23.0	84.2	44.7	14.0	Medio	7908	868	668
322	LA LIBERTAD	SANCHEZ CARRION	SARTIMBAMBA	-5 a -2	2 a 5	0.0	0.0	3.0	15.2	79.6	48.1	35.2	Medio	13691	1976	1110
323	LA LIBERTAD	BOLIVAR	CONDORMARCA	-8 a -6	2 a 5	0.0	0.0	0.0	0.0	97.1	35.6	12.3	Medio	2063	254	200

324	PUNO	LAMPA	PARATIA	-20 a -17	25 a 31	0.0	0.0	2.0	27.3	65.1	32.9	3.1	Alto	8778	733	555
325	LIMA	HUAROCHIRI	SAN JUAN DE TANTARANCHE	-11 a -8	5 a 10	0.0	0.0	0.0	0.0	45.3	19.0	2.9	Medio	471	51	80
326	JUNIN	CONCEPCION	CONCEPCION	-5 a -2	10 a 15	1.0	75.1	2.0	15.0	21.5	20.6	5.0	Medio	14756	1331	1753
327	LIMA	HUAROCHIRI	HUAROCHIRI	-14 a -11	10 a 15	0.0	0.0	0.0	0.0	36.8	29.8	5.4	Medio	1291	105	242
328	HUANCAVELICA	CHURCAMP	COSME	-11 a -8	5 a 10	0.0	0.0	1.0	13.6	68.8	38.9	27.0	Alto	4109	735	242
329	HUANCAVELICA	HUANCAVELICA	CONAYCA	-11 a -8	15 a 20	0.0	0.0	0.0	0.0	51.1	52.6	20.8	Medio	1219	128	211
330	HUANCAVELICA	HUANCAVELICA	IZCUCHACA	-5 a -2	10 a 15	0.0	0.0	1.0	88.5	30.8	23.1	10.0	Medio	879	113	78
331	HUANCAVELICA	HUANCAVELICA	NUEVO OCCORO	-14 a -11	15 a 20	0.0	0.0	5.0	146.2	55.2	54.4	16.5	Muy Alto	2676	342	279
332	HUANCAVELICA	HUAYTARA	HUAYACUNDO ARMA	-8 a -6	10 a 15	0.0	0.0	0.0	0.0	52.4	7.4	9.9	Medio	467	54	72
333	CUSCO	CUSCO	SANTIAGO	-11 a -8	15 a 20	0.0	0.0	17.0	21.9	7.2	14.6	5.0	Medio	90154	7776	6866
334	APURIMAC	ANDAHUAYLAS	KISHUARA	-8 a -6	5 a 10	0.0	0.0	0.0	0.0	72.0	42.0	29.0	Medio	9282	1103	692
335	HUANCAVELICA	HUAYTARA	SANTO DOMINGO DE CAPILLAS	-8 a -6	15 a 20	0.0	0.0	0.0	0.0	62.7	13.1	13.2	Medio	983	111	110
336	CUSCO	CUSCO	WANCHAQ	-5 a -2	10 a 15	0.0	0.0	55.0	138.0	0.9	8.4	1.1	Medio	63778	3986	7270
337	HUANCAVELICA	HUAYTARA	HUAYTARA	-8 a -6	5 a 10	0.0	0.0	3.0	108.3	20.9	22.8	7.4	Alto	2100	277	229
338	CUSCO	QUISPICANCHI	OCONGATE	-14 a -11	10 a 15	1.0	52.7	8.0	42.1	57.2	41.1	25.7	Alto	15614	1899	1252
339	JUNIN	CHUPACA	YANACANCHA	-11 a -8	20 a 25	0.0	0.0	0.0	0.0	54.0	41.7	11.6	Alto	3475	499	367
340	JUNIN	CHUPACA	TRES DE DICIEMBRE	-5 a -2	10 a 15	0.0	0.0	0.0	0.0	35.7	25.6	9.1	Bajo	2092	194	359
341	JUNIN	HUANCAYO	HUANCAN	-5 a -2	10 a 15	0.0	0.0	2.0	9.6	24.2	20.9	7.5	Bajo	20835	2084	1640
342	JUNIN	CHUPACA	SAN JUAN DE ISCOS	-11 a -8	15 a 20	0.0	0.0	0.0	0.0	46.1	29.2	10.6	Medio	2135	206	409
343	HUANCAVELICA	TAYACAJA	SALCABAMBA	-11 a -8	10 a 15	0.0	0.0	2.0	31.1	73.0	43.6	25.3	Alto	4619	643	415
344	LIMA	YAUYOS	VITIS	-14 a -11	10 a 15	0.0	0.0	0.0	0.0	64.7	20.0	1.4	Medio	630	51	129
345	AMAZONAS	CHACHAPOYAS	LA JALCA	-2 a 0	0 a 2	0.0	0.0	0.0	0.0	74.7	34.2	13.4	Medio	5505	655	457
346	AMAZONAS	RODRIGUEZ DE MENDOZA	LIMABAMBA	-2 a 0	0 a 2	0.0	0.0	1.0	41.0	52.1	17.6	6.5	Bajo	3002	244	310
347	JUNIN	CONCEPCION	SANTA ROSA DE OCOPA	-5 a -2	10 a 15	0.0	0.0	0.0	0.0	25.5	14.6	7.9	Bajo	2025	173	314
348	JUNIN	JAUIJA	ATAURA	-5 a -2	5 a 10	0.0	0.0	1.0	104.2	20.1	17.3	5.8	Medio	1161	96	193
349	JUNIN	JAUIJA	YAUYOS	-8 a -6	10 a 15	0.0	0.0	0.0	0.0	29.0	20.5	5.5	Bajo	9256	910	954
350	JUNIN	JAUIJA	LLOCLLAPAMPA	-11 a -8	15 a 20	0.0	0.0	0.0	0.0	34.8	24.0	9.6	Medio	1058	79	191
351	ANCASH	ANTONIO RAYMONDI	SAN JUAN DE RONTTOY	-5 a -2	2 a 5	0.0	0.0	0.0	0.0	81.5	36.2	21.8	Medio	1642	216	188
352	ANCASH	HUARI	CAJAY	-8 a -6	5 a 10	0.0	0.0	4.0	134.2	60.1	31.7	30.0	Alto	2638	298	352
353	AMAZONAS	LUYA	LONGUITA	-5 a -2	0 a 2	0.0	0.0	0.0	0.0	87.7	35.3	12.9	Medio	1146	121	119
354	CAJAMARCA	CHOTA	MIRACOSTA	-5 a -2	2 a 5	0.0	0.0	1.0	21.7	97.3	39.7	20.4	Medio	3910	461	398
355	AMAZONAS	LUYA	SAN FRANCISCO DEL YESO	-5 a -2	0 a 2	0.0	0.0	0.0	0.0	68.1	30.9	25.5	Medio	820	71	122
356	ANCASH	HUARAZ	TARICA	-2 a 0	2 a 5	0.0	0.0	0.0	0.0	39.2	33.8	22.7	Bajo	5837	509	543
357	ANCASH	HUARI	HUACHIS	-5 a -2	5 a 10	0.0	0.0	0.0	0.0	49.1	41.5	25.5	Medio	3509	408	440
358	ANCASH	CARHUAZ	ANTA	-5 a -2	2 a 5	0.0	0.0	3.0	111.1	54.0	39.7	21.0	Medio	2494	270	290

359	ANCASH	CARHUAZ	SAN MIGUEL DE ACO	-2 a 0	2 a 5	0.0	0.0	0.0	0.0	51.9	38.9	33.2	Bajo	2750	304	267
360	ANCASH	HUARI	MASIN	-5 a -2	2 a 5	0.0	0.0	0.0	0.0	49.9	22.7	24.0	Bajo	1706	147	294
361	ANCASH	HUARI	PONTO	-8 a -6	5 a 10	0.0	0.0	0.0	0.0	48.3	39.2	21.6	Medio	3349	320	484
362	HUANUCO	HUAMALIES	TANTAMAYO	-8 a -6	5 a 10	0.0	0.0	0.0	0.0	71.2	35.1	17.6	Medio	3002	398	288
363	ANCASH	CARHUAZ	ACOPAMPA	-2 a 0	0 a 2	0.0	0.0	0.0	0.0	33.9	31.4	19.6	Bajo	2655	220	364
364	HUANUCO	HUAMALIES	SINGA	-8 a -6	5 a 10	0.0	0.0	2.0	50.8	72.1	40.2	19.0	Alto	3482	394	441
365	ANCASH	HUARI	HUACACHI	-8 a -6	5 a 10	0.0	0.0	0.0	0.0	43.9	40.3	18.6	Medio	1876	212	218
366	ANCASH	CARHUAZ	MARCARA	-2 a 0	2 a 5	0.0	0.0	0.0	0.0	47.9	39.2	32.2	Bajo	9304	952	936
367	ANCASH	CARHUAZ	ATAQUERO	-8 a -6	2 a 5	0.0	0.0	3.0	240.0	64.9	47.2	30.8	Alto	1377	125	201
368	HUANUCO	HUACAYBAMBA	PINRA	-8 a -6	2 a 5	0.0	0.0	9.0	80.9	74.4	37.4	28.4	Alto	8819	1112	792
369	HUANUCO	HUACAYBAMBA	HUACAYBAMBA	-8 a -6	5 a 10	0.0	0.0	8.0	82.6	79.4	38.4	21.9	Alto	7245	968	785
370	ANCASH	HUAYLAS	SANTA CRUZ	-11 a -8	5 a 10	0.0	0.0	3.0	51.3	67.6	41.3	34.5	Alto	5164	585	480
371	ANCASH	MARISCAL LUZURIAGA	PISCOBAMBA	-2 a 0	0 a 2	0.0	0.0	11.0	321.6	30.8	27.1	20.8	Medio	3774	342	474
372	PASCO	PASCO	HUACHON	-11 a -8	5 a 10	0.0	0.0	0.0	0.0	75.4	18.0	9.9	Medio	4722	496	428
373	PASCO	PASCO	TICLACAYAN	-11 a -8	20 a 25	1.0	68.4	3.0	20.5	90.7	15.5	13.6	Alto	13285	1462	936
374	HUANUCO	AMBO	COLPAS	-5 a -2	5 a 10	0.0	0.0	0.0	0.0	70.4	41.7	28.2	Medio	2513	308	249
375	HUANUCO	AMBO	CAYNA	-11 a -8	5 a 10	0.0	0.0	1.0	27.2	72.6	37.8	21.4	Alto	3528	368	407
376	HUANUCO	AMBO	HUACAR	-5 a -2	2 a 5	0.0	0.0	2.0	29.6	58.3	30.9	24.0	Medio	7643	675	868
377	HUANUCO	AMBO	CONCHAMARCA	-5 a -2	2 a 5	0.0	0.0	2.0	33.9	52.2	20.5	20.1	Medio	6822	590	705
378	HUANUCO	HUANUCO	MARGOS	-8 a -6	5 a 10	0.0	0.0	4.0	52.7	76.4	38.2	17.8	Alto	9846	759	1245
379	HUANUCO	HUANUCO	SAN PEDRO DE CHAULAN	-8 a -6	5 a 10	0.0	0.0	0.0	0.0	80.9	49.7	30.6	Alto	7979	794	567
380	HUANUCO	HUANUCO	PILCO MARCA	-8 a -6	2 a 5	0.0	0.0	11.0	37.1	19.5	11.9	7.4	Medio	27619	2963	1773
381	AMAZONAS	LUYA	CONILA	-2 a 0	0 a 2	0.0	0.0	0.0	0.0	73.6	25.0	17.6	Bajo	2083	180	262
382	HUANCAVELICA	CHURCAMP	CHURCAMP	-8 a -6	5 a 10	0.0	0.0	5.0	58.2	52.1	32.8	18.8	Medio	5915	859	473
383	HUANCAVELICA	CHURCAMP	LOCROJA	-8 a -6	5 a 10	0.0	0.0	2.0	34.7	74.2	48.9	25.0	Alto	4147	576	340
384	HUANCAVELICA	CHURCAMP	ANCO	-11 a -8	5 a 10	0.0	0.0	0.0	0.0	73.3	41.3	38.8	Alto	6557	1118	369
385	HUANCAVELICA	CHURCAMP	SAN PEDRO DE CORIS	-8 a -6	5 a 10	0.0	0.0	4.0	81.3	51.0	33.0	15.5	Medio	4416	492	239
386	LIMA	HUAROCHIRI	CARAMPOMA	-14 a -11	15 a 20	0.0	0.0	0.0	0.0	25.1	22.6	3.9	Medio	1788	134	341
387	JUNIN	CONCEPCION	ANDAMARCA	-11 a -8	5 a 10	0.0	0.0	0.0	0.0	73.4	47.5	26.2	Alto	4638	641	539
388	JUNIN	JAUIJA	POMACANCHA	-11 a -8	10 a 15	0.0	0.0	1.0	33.6	67.6	42.8	13.0	Alto	1980	298	223
389	LIMA	CANTA	LACHAQUI	-5 a -2	2 a 5	0.0	0.0	0.0	0.0	39.5	31.3	5.4	Bajo	878	70	271
390	JUNIN	YAULI	SANTA ROSA DE SACCO	-11 a -8	20 a 25	0.0	0.0	6.0	65.1	15.6	20.6	2.7	Alto	10421	921	861
391	LIMA	OYON	COCHAMARCA	-5 a -2	5 a 10	0.0	0.0	0.0	0.0	29.2	30.7	8.2	Bajo	1607	164	194
392	LIMA	OYON	PACHANGARA	-8 a -6	2 a 5	0.0	0.0	0.0	0.0	29.2	19.0	5.6	Bajo	3423	313	550
393	LIMA	OYON	NAVAN	-5 a -2	5 a 10	0.0	0.0	0.0	0.0	48.4	18.0	3.8	Bajo	1192	136	208
394	PASCO	PASCO	HUAYLLAY	-14 a -11	15 a 20	0.0	0.0	1.0	8.6	25.6	30.9	3.3	Medio	11412	1164	554
395	PASCO	PASCO	TINYAHUARCO	-8 a -6	20 a 25	0.0	0.0	1.0	15.6	27.5	24.8	3.5	Medio	6286	643	419
396	JUNIN	JUNIN	ULCUMAYO	-11 a -8	10 a 15	0.0	0.0	0.0	0.0	74.9	29.5	21.6	Alto	5840	596	779

397	LIMA	OYON	CAUJUL	-5 a -2	5 a 10	0.0	0.0	3.0	303.0	42.2	27.9	6.4	Medio	1036	99	169
398	PASCO	PASCO	CHAUPIMARCA	-8 a -6	20 a 25	2.0	79.3	60.0	238.0	30.7	29.9	4.3	Alto	26085	2521	1403
399	LIMA	OYON	ANDAJES	-11 a -8	5 a 10	0.0	0.0	0.0	0.0	43.9	30.3	14.7	Medio	1045	38	334
400	PASCO	PASCO	NINACACA	-8 a -6	20 a 25	0.0	0.0	0.0	0.0	65.6	30.3	10.7	Medio	3418	365	356
401	LIMA	HUAURA	SANTA LEONOR	-14 a -11	2 a 5	0.0	0.0	1.0	96.2	35.7	26.6	4.7	Alto	1455	104	274
402	LIMA	HUAURA	CHECRAS	-11 a -8	2 a 5	0.0	0.0	0.0	0.0	52.6	11.1	13.3	Medio	1781	130	428
403	JUNIN	JUNIN	CARHUAMAYO	-8 a -6	10 a 15	0.0	0.0	0.0	0.0	51.0	32.8	13.1	Medio	7784	626	964
404	PASCO	PASCO	VICCO	-8 a -6	20 a 25	0.0	0.0	0.0	0.0	66.0	19.3	7.1	Medio	2292	196	331
405	ANCASH	PALLASCA	LACABAMBA	-8 a -6	2 a 5	0.0	0.0	0.0	0.0	53.7	28.6	11.4	Medio	576	60	80
406	LA LIBERTAD	PATAZ	TAURUA	-5 a -2	2 a 5	0.0	0.0	15.0	438.6	94.6	28.3	24.1	Alto	3004	342	370
407	LA LIBERTAD	PATAZ	TAYABAMBA	-8 a -6	2 a 5	1.0	60.5	6.0	36.3	68.0	44.6	23.1	Alto	14586	1652	1501
408	LIMA	OYON	OYON	-14 a -11	25 a 31	1.0	62.9	1.0	6.3	22.6	21.0	7.1	Alto	14479	1589	1143
409	PASCO	DANIEL ALCIDES CARRION	YANAHUANCA	-11 a -8	20 a 25	0.0	0.0	13.0	105.0	66.1	19.9	9.5	Alto	12922	1238	1486
410	HUANUCO	LAURICOCHA	SAN MIGUEL DE CAURI	-14 a -11	20 a 25	0.0	0.0	0.0	0.0	65.8	37.4	7.4	Alto	10286	1211	599
411	LIMA	HUAURA	AMBAR	-11 a -8	5 a 10	0.0	0.0	0.0	0.0	50.2	19.4	7.8	Medio	2737	267	372
412	CUSCO	LA CONVENCION	VILCABAMBA	-14 a -11	2 a 5	0.0	0.0	2.0	9.2	30.9	24.1	15.9	Medio	14288	2178	1915
413	PASCO	PASCO	SIMON BOLIVAR	-11 a -8	20 a 25	0.0	0.0	14.0	118.2	44.5	29.4	4.9	Alto	11913	1184	739
414	LIMA	CAJATAMBO	GORGOR	-11 a -8	10 a 15	0.0	0.0	0.0	0.0	59.7	40.3	6.8	Medio	2683	304	358
415	PASCO	PASCO	PAUCARTAMBO	-11 a -8	5 a 10	0.0	0.0	4.0	18.6	61.3	20.4	8.3	Medio	24303	2153	1921
416	LA LIBERTAD	OTUZCO	MACHE	-8 a -6	2 a 5	0.0	0.0	0.0	0.0	76.0	43.8	11.6	Medio	3112	280	421
417	LA LIBERTAD	JULCAN	JULCAN	-5 a -2	2 a 5	0.0	0.0	2.0	16.3	88.2	40.8	17.4	Medio	11662	1229	1328
418	LA LIBERTAD	OTUZCO	SALPO	-5 a -2	2 a 5	0.0	0.0	2.0	31.6	78.3	35.5	12.7	Medio	6142	633	787
419	LA LIBERTAD	SANTIAGO DE CHUCO	SITABAMBA	-8 a -6	2 a 5	0.0	0.0	1.0	20.7	92.1	46.9	23.8	Alto	3412	482	380
420	LA LIBERTAD	PATAZ	HUAYO	-5 a -2	2 a 5	0.0	0.0	0.0	0.0	85.7	41.6	25.4	Medio	4373	601	382
421	ANCASH	SIHUAS	ACOBAMBA	-5 a -2	2 a 5	0.0	0.0	1.0	35.0	50.1	44.2	15.1	Medio	2183	286	179
422	ANCASH	PALLASCA	PALLASCA	-2 a 0	2 a 5	0.0	0.0	0.0	0.0	47.6	31.3	13.4	Bajo	2447	259	321
423	ANCASH	SIHUAS	SICSIBAMBA	-5 a -2	2 a 5	0.0	0.0	0.0	0.0	55.5	41.5	25.8	Medio	1824	206	243
424	ANCASH	SIHUAS	CASHAPAMPA	-8 a -6	2 a 5	0.0	0.0	0.0	0.0	45.5	35.5	32.0	Medio	2874	339	383
425	LA LIBERTAD	PATAZ	HUANCASPATA	-8 a -6	2 a 5	0.0	0.0	0.0	0.0	87.0	41.4	25.8	Alto	6390	885	675
426	ANCASH	SIHUAS	QUICHES	-5 a -2	2 a 5	0.0	0.0	2.0	58.1	42.3	38.8	23.0	Medio	2924	344	287
427	ANCASH	SIHUAS	CHINGALPO	-8 a -6	2 a 5	0.0	0.0	0.0	0.0	50.0	34.7	16.2	Medio	1058	142	101
428	ANCASH	PALLASCA	BOLOGNESI	-2 a 0	2 a 5	0.0	0.0	0.0	0.0	30.0	19.8	8.6	Bajo	1303	149	161
429	ANCASH	PALLASCA	HUACASCHUQUE	-2 a 0	2 a 5	0.0	0.0	0.0	0.0	30.0	28.9	13.0	Bajo	583	79	66
430	ANCASH	PALLASCA	HUANDOVAL	-8 a -6	2 a 5	0.0	0.0	0.0	0.0	37.6	19.6	10.1	Medio	1124	124	166
431	LA LIBERTAD	PATAZ	URPAY	-5 a -2	2 a 5	0.0	0.0	0.0	0.0	86.9	33.7	23.6	Medio	2804	324	386
432	LA LIBERTAD	SANTIAGO DE CHUCO	SANTA CRUZ DE CHUCA	-5 a -2	2 a 5	0.0	0.0	0.0	0.0	81.0	30.4	14.7	Medio	3187	333	431
433	AREQUIPA	LA UNION	TAURIA	-8 a -6	2 a 5	0.0	0.0	0.0	0.0	80.1	30.4	13.2	Alto	323	30	57
434	AREQUIPA	LA UNION	SAYLA	-5 a -2	2 a 5	0.0	0.0	0.0	0.0	69.4	69.0	8.9	Medio	574	64	114



435	PUNO	PUNO	AMANTANI	-8 a -6	10 a 15	0.0	0.0	0.0	0.0	80.2	20.6	21.7	Medio	4447	482	516
436	JUNIN	JAUIJA	SINCOS	-8 a -6	15 a 20	0.0	0.0	7.0	128.7	50.0	35.8	6.6	Alto	4795	544	594
437	JUNIN	HUANCAYO	EL TAMBO	-8 a -6	10 a 15	0.0	0.0	10.0	7.0	4.9	25.3	3.2	Medio	161429	14246	16393
438	JUNIN	CONCEPCION	MATAHUASI	-5 a -2	10 a 15	0.0	0.0	0.0	0.0	19.3	20.6	6.7	Bajo	5114	480	671
439	PASCO	PASCO	SAN FRANCISCO DE ASIS DE YARUSYACAN	-8 a -6	20 a 25	0.0	0.0	2.0	23.0	63.7	24.1	7.6	Medio	9901	870	552
440	HUANUCO	HUAMALIES	LLATA	-8 a -6	5 a 10	0.0	0.0	15.0	89.0	58.1	37.4	14.8	Alto	15059	1685	1509
441	AREQUIPA	LA UNION	QUECHUALLA	-5 a -2	2 a 5	0.0	0.0	0.0	0.0	90.0	20.0	15.9	Medio	236	20	53
442	AREQUIPA	LA UNION	TORO	-8 a -6	2 a 5	0.0	0.0	0.0	0.0	79.5	31.0	9.0	Medio	808	66	215
443	PUNO	MOHO	MOHO	-11 a -8	20 a 25	0.0	0.0	0.0	0.0	67.5	24.0	20.5	Medio	15656	1417	2950
444	PUNO	AZANGARO	CAMINACA	-14 a -11	25 a 31	0.0	0.0	1.0	24.3	65.6	21.6	24.8	Alto	3564	411	465
445	AREQUIPA	CONDESUYOS	SALAMANCA	-14 a -11	2 a 5	0.0	0.0	0.0	0.0	48.9	38.0	21.8	Medio	879	79	205
446	PUNO	LAMPA	PALCA	-20 a -17	25 a 31	0.0	0.0	0.0	0.0	60.0	27.9	7.6	Alto	2855	260	234
447	PUNO	AZANGARO	SAMAN	-14 a -11	25 a 31	0.0	0.0	2.0	13.1	63.5	21.5	22.5	Alto	14249	1530	1631
448	AREQUIPA	LA UNION	COTAHUASI	-8 a -6	2 a 5	0.0	0.0	4.0	155.0	39.3	16.9	8.8	Medio	2937	258	404
449	AREQUIPA	CAYLLOMA	SIBAYO	-17 a -14	25 a 31	0.0	0.0	0.0	0.0	52.4	22.6	11.7	Medio	675	68	84
450	PUNO	LAMPA	LAMPA	-17 a -14	25 a 31	2.0	207.7	8.0	83.1	41.8	16.3	14.0	Muy Alto	10420	963	1429
451	PUNO	LAMPA	NICASIO	-14 a -11	25 a 31	0.0	0.0	0.0	0.0	60.6	25.1	12.7	Medio	2666	292	307
452	PUNO	MOHO	HUAYRAPATA	-14 a -11	20 a 25	0.0	0.0	0.0	0.0	76.7	43.6	17.4	Alto	4258	493	495
453	PUNO	AZANGARO	ACHAYA	-14 a -11	25 a 31	0.0	0.0	1.0	19.0	66.0	25.8	15.8	Alto	4479	525	470
454	AREQUIPA	LA UNION	TOMEPA MPA	-5 a -2	2 a 5	0.0	0.0	1.0	120.5	48.1	21.8	15.7	Medio	826	83	138
455	AREQUIPA	CASTILLA	CHOCO	-14 a -11	20 a 25	0.0	0.0	2.0	224.7	81.3	46.2	30.2	Muy Alto	1009	89	212
456	AREQUIPA	LA UNION	CHARCANA	-8 a -6	2 a 5	0.0	0.0	0.0	0.0	80.2	26.6	17.1	Medio	556	62	92
457	PUNO	HUANCANE	ROSASPATA	-11 a -8	20 a 25	0.0	0.0	0.0	0.0	68.8	24.6	23.8	Medio	5106	521	983
458	CUSCO	ESPINAR	CONDOROMA	-20 a -17	25 a 31	0.0	0.0	0.0	0.0	61.8	38.6	10.8	Alto	1400	123	172
459	PUNO	LAMPA	VILAVILA	-20 a -17	25 a 31	0.0	0.0	0.0	0.0	47.8	31.3	5.9	Alto	4125	430	196
460	AREQUIPA	LA UNION	ALCA	-14 a -11	2 a 5	0.0	0.0	0.0	0.0	53.9	38.3	27.9	Alto	2019	215	304
461	PUNO	HUANCANE	HUANCANE	-11 a -8	20 a 25	1.0	63.1	12.0	75.8	49.2	15.2	16.9	Alto	18253	1584	3267
462	PUNO	HUANCANE	VILQUE CHICO	-11 a -8	20 a 25	0.0	0.0	3.0	38.3	62.1	27.9	29.1	Alto	8290	784	2025
463	PUNO	AZANGARO	CHUPA	-14 a -11	25 a 31	0.0	0.0	1.0	9.6	62.3	24.8	19.4	Alto	13045	1047	1774
464	PUNO	LAMPA	OCUVIRI	-20 a -17	25 a 31	0.0	0.0	0.0	0.0	60.5	32.4	7.6	Alto	3059	321	240
465	LIMA	HUAROCHIRI	SAN MATEO DE OTAO	-2 a 0	2 a 5	0.0	0.0	0.0	0.0	23.3	7.7	1.7	Bajo	1603	110	275
466	JUNIN	JAUIJA	JAUIJA	-5 a -2	10 a 15	0.0	0.0	11.0	89.6	19.5	18.3	3.5	Medio	14717	1228	1752
467	ANCASH	CARLOS FERMIN FITZCARRALD	SAN NICOLAS	-5 a -2	2 a 5	0.0	0.0	1.0	20.5	62.0	50.8	28.8	Medio	3738	487	318
468	ANCASH	MARISCAL LUZURIAGA	LLAMA	-2 a 0	0 a 2	0.0	0.0	1.0	85.5	50.5	21.1	22.0	Medio	1254	117	183
469	ANCASH	POMABAMBA	HUAYLLAN	-5 a -2	2 a 5	0.0	0.0	0.0	0.0	58.9	35.9	29.6	Medio	3673	392	372
470	ANCASH	MARISCAL LUZURIAGA	ELEAZAR GUZMAN BARRON	-2 a 0	0 a 2	0.0	0.0	0.0	0.0	77.9	43.2	32.2	Medio	1376	197	153

471	ANCASH	SANTA	CACERES DEL PERU	-5 a -2	5 a 10	0.0	0.0	0.0	0.0	41.2	26.4	14.3	Bajo	4884	492	668
472	ANCASH	HUAYLAS	HUAYLAS	-2 a 0	2 a 5	0.0	0.0	0.0	0.0	53.5	31.6	11.9	Bajo	1466	117	294
473	ANCASH	MARISCAL LUZURIAGA	MUSGA	-2 a 0	0 a 2	0.0	0.0	0.0	0.0	40.3	28.6	20.1	Bajo	1027	106	142
474	HUANUCO	YAROWILCA	CHAVINILLO	-8 a -6	5 a 10	1.0	120.0	6.0	72.0	67.1	44.3	22.5	Alto	5992	833	681
475	HUANUCO	HUANUCO	SANTA MARIA DEL VALLE	-8 a -6	5 a 10	0.0	0.0	19.0	85.0	68.8	36.8	39.1	Alto	20617	2236	1525
476	HUANUCO	HUANUCO	CHURUBAMBA	-8 a -6	5 a 10	0.0	0.0	13.0	66.3	76.3	48.8	50.4	Alto	28403	1962	4232
477	HUANUCO	DOS DE MAYO	MARIAS	-8 a -6	5 a 10	0.0	0.0	3.0	21.1	87.4	44.9	26.0	Alto	9538	1424	603
478	HUANUCO	HUANUCO	YACUS	-5 a -2	2 a 5	0.0	0.0	1.0	13.7	73.0	25.3	21.0	Medio	7261	730	573
479	CAJAMARCA	SAN MIGUEL	TONGOD	-2 a 0	2 a 5	0.0	0.0	0.0	0.0	94.1	33.2	16.5	Medio	4857	366	420
480	ANCASH	RECUAY	PAMPAS CHICO	-8 a -6	5 a 10	0.0	0.0	0.0	0.0	39.6	42.4	10.9	Medio	2036	156	257
481	HUANUCO	LAURICOCHA	JIVIA	-5 a -2	5 a 10	0.0	0.0	0.0	0.0	58.7	29.1	5.3	Bajo	2795	269	292
482	ANCASH	BOLOGNESI	HUASTA	-11 a -8	5 a 10	0.0	0.0	2.0	73.3	43.1	40.3	5.5	Alto	2571	273	414
483	ANCASH	RECUAY	MARCA	-11 a -8	5 a 10	0.0	0.0	0.0	0.0	22.6	28.8	11.3	Medio	980	81	269
484	CAJAMARCA	JAEN	CHONTALI	-2 a 0	0 a 2	0.0	0.0	3.0	25.6	56.4	27.2	16.6	Bajo	10235	1173	741
485	CAJAMARCA	JAEN	SALLIQUE	-2 a 0	0 a 2	0.0	0.0	6.0	53.7	84.8	46.4	26.3	Medio	8656	1118	545
486	AMAZONAS	LUYA	MARIA	-5 a -2	0 a 2	0.0	0.0	4.0	454.5	72.5	41.2	7.7	Medio	940	88	90
487	PUNO	AZANGARO	SANTIAGO DE PUPUJA	-14 a -11	25 a 31	0.0	0.0	1.0	21.1	62.2	23.5	21.3	Alto	5172	475	875
488	AREQUIPA	CAYLLOMA	TISCO	-20 a -17	25 a 31	0.0	0.0	0.0	0.0	61.6	39.4	16.9	Alto	1450	161	206
489	PUNO	AZANGARO	JOSE DOMINGO CHOQUEHUANCA	-14 a -11	25 a 31	1.0	189.0	1.0	18.9	71.5	18.6	14.9	Alto	5458	529	635
490	PUNO	HUANCANE	HUATASANI	-14 a -11	25 a 31	0.0	0.0	1.0	18.6	53.9	25.6	16.6	Alto	5371	537	676
491	PUNO	AZANGARO	ARAPA	-14 a -11	25 a 31	0.0	0.0	1.0	12.2	58.3	21.1	19.3	Alto	7483	818	1066
492	PUNO	SAN ANTONIO DE PUTINA	ANANEA	-14 a -11	20 a 25	0.0	0.0	0.0	0.0	34.9	24.5	3.9	Medio	32285	4069	650
493	PUNO	AZANGARO	MUÑANI	-14 a -11	25 a 31	2.0	196.9	4.0	39.4	71.6	32.7	19.2	Muy Alto	8180	1016	792
494	PUNO	SAN ANTONIO DE PUTINA	PUTINA	-14 a -11	25 a 31	0.0	0.0	6.0	22.7	50.6	25.5	16.9	Alto	26628	2645	2266
495	CUSCO	CANAS	LAYO	-20 a -17	25 a 31	1.0	141.8	3.0	42.6	45.0	38.2	19.0	Muy Alto	6333	705	741
496	PUNO	SAN ANTONIO DE PUTINA	SINA	-14 a -11	10 a 15	1.0	483.1	2.0	96.6	70.9	23.3	15.5	Muy Alto	1660	207	108
497	CUSCO	CANAS	QUEHUE	-14 a -11	20 a 25	0.0	0.0	0.0	0.0	66.6	29.6	20.3	Alto	3606	421	389
498	CUSCO	CANCHIS	MARANGANI	-20 a -17	25 a 31	0.0	0.0	5.0	48.4	31.0	27.0	20.8	Alto	11247	1034	1484
499	PUNO	SANDIA	QUIACA	-11 a -8	5 a 10	0.0	0.0	0.0	0.0	69.1	20.9	17.1	Medio	2374	336	164
500	PUNO	AZANGARO	POTONI	-17 a -14	25 a 31	0.0	0.0	1.0	12.3	64.2	32.0	13.4	Alto	6456	811	469
501	APURIMAC	ANTABAMBA	HUAQUIRCA	-14 a -11	10 a 15	0.0	0.0	0.0	0.0	87.5	44.8	21.2	Alto	1571	184	182
502	CUSCO	CHUMBIVILCAS	QUIÑOTA	-17 a -14	20 a 25	0.0	0.0	0.0	0.0	67.8	47.8	30.3	Alto	4895	652	452
503	APURIMAC	ANTABAMBA	SABAINO	-14 a -11	5 a 10	0.0	0.0	0.0	0.0	80.8	32.9	22.4	Alto	1648	197	252
504	APURIMAC	GRAU	VIRUNDO	-14 a -11	10 a 15	0.0	0.0	0.0	0.0	71.9	46.9	22.1	Alto	1296	176	112
505	PUNO	MELGAR	SANTA ROSA	-20 a -17	25 a 31	0.0	0.0	0.0	0.0	73.5	27.2	18.1	Alto	7342	917	750
506	PUNO	SANDIA	CUYOCUYO	-11 a -8	15 a 20	0.0	0.0	1.0	16.7	65.2	25.8	20.2	Medio	4707	598	513
507	CUSCO	CANAS	KUNTURKANKI	-17 a -14	25 a 31	0.0	0.0	2.0	36.5	54.1	32.5	21.0	Alto	5738	548	734

508	CUSCO	CANAS	CHECCA	-17 a -14	25 a 31	0.0	0.0	6.0	80.0	53.9	23.7	23.6	Alto	6302	750	711
509	CUSCO	CHUMBIVILCAS	VELILLE	-17 a -14	25 a 31	0.0	0.0	3.0	32.2	44.7	30.7	22.1	Alto	8492	931	1006
510	PUNO	AZANGARO	SAN ANTON	-14 a -11	25 a 31	0.0	0.0	3.0	27.2	55.9	24.1	13.6	Alto	9978	1104	1010
511	APURIMAC	ANTABAMBA	JUAN ESPINOZA MEDRANO	-14 a -11	2 a 5	0.0	0.0	0.0	0.0	68.7	41.2	22.8	Alto	2066	248	326
512	CUSCO	CHUMBIVILCAS	SANTO TOMAS	-17 a -14	25 a 31	1.0	34.8	13.0	45.2	42.3	33.9	24.1	Alto	26564	2875	2828
513	APURIMAC	AYMARAES	COTARUSE	-14 a -11	5 a 10	0.0	0.0	0.0	0.0	43.4	42.5	15.9	Alto	5326	454	372
514	APURIMAC	ANTABAMBA	ANTABAMBA	-14 a -11	10 a 15	0.0	0.0	0.0	0.0	79.9	41.1	21.3	Alto	3164	363	445
515	APURIMAC	AYMARAES	CARAYBAMBA	-14 a -11	10 a 15	0.0	0.0	1.0	55.9	57.2	41.1	18.3	Alto	1472	179	186
516	CUSCO	CANAS	LANGUI	-17 a -14	25 a 31	0.0	0.0	2.0	83.0	36.5	33.9	17.7	Alto	2467	241	365
517	ICA	PALPA	TIBILLO	-2 a 0	2 a 5	0.0	0.0	0.0	0.0	4.8	7.6	8.7	Bajo	331	31	74
518	CUSCO	CANCHIS	COMBAPATA	-17 a -14	15 a 20	0.0	0.0	0.0	0.0	39.2	29.0	19.7	Medio	5394	472	551
519	CUSCO	PARURO	OMACHA	-14 a -11	20 a 25	0.0	0.0	2.0	20.5	63.9	55.8	31.6	Alto	7203	974	684
520	APURIMAC	AYMARAES	HUAYLLO	-8 a -6	5 a 10	0.0	0.0	0.0	0.0	68.0	22.2	15.1	Medio	728	66	144
521	APURIMAC	AYMARAES	JUSTO APU SAHUARAURA	-11 a -8	5 a 10	0.0	0.0	1.0	80.0	82.2	32.1	23.1	Alto	1292	125	179
522	APURIMAC	AYMARAES	TAPAIRIHUA	-14 a -11	5 a 10	0.0	0.0	2.0	74.6	64.6	19.6	32.4	Alto	2259	268	248
523	HUANCAVELICA	HUAYTARA	SANTIAGO DE QUIRAHUARA	-11 a -8	5 a 10	0.0	0.0	0.0	0.0	65.5	4.0	13.9	Medio	655	85	76
524	APURIMAC	GRAU	CURASCO	-8 a -6	10 a 15	0.0	0.0	0.0	0.0	91.1	30.1	32.6	Alto	1624	225	154
525	PUNO	CARABAYA	USICAYOS	-17 a -14	10 a 15	0.0	0.0	1.0	3.5	43.7	46.3	13.3	Alto	23448	2857	1338
526	APURIMAC	GRAU	PROGRESO	-14 a -11	15 a 20	0.0	0.0	1.0	21.1	70.9	40.0	33.7	Alto	3325	475	247
527	CUSCO	ACOMAYO	ACOPIA	-8 a -6	20 a 25	0.0	0.0	0.0	0.0	57.9	26.8	24.8	Medio	2379	244	309
528	APURIMAC	GRAU	CHUQUIBAMBILLA	-14 a -11	10 a 15	0.0	0.0	5.0	85.0	67.3	26.6	16.6	Alto	5402	588	602
529	HUANCAVELICA	HUAYTARA	OCOYO	-8 a -6	5 a 10	0.0	0.0	0.0	0.0	66.3	10.9	10.7	Medio	2436	247	185
530	PUNO	MELGAR	LLALLI	-17 a -14	25 a 31	0.0	0.0	2.0	43.5	56.4	31.1	12.1	Alto	4719	460	437
531	PUNO	AZANGARO	SAN JOSE	-17 a -14	25 a 31	0.0	0.0	0.0	0.0	80.9	30.6	16.5	Alto	5751	710	698
532	CUSCO	ESPINAR	COPORAQUE	-17 a -14	25 a 31	0.0	0.0	0.0	0.0	34.9	34.4	21.7	Alto	17846	2074	2023
533	APURIMAC	ANTABAMBA	OROPESA	-17 a -14	15 a 20	0.0	0.0	4.0	96.6	75.3	34.3	25.9	Muy Alto	3110	414	281
534	APURIMAC	AYMARAES	CHALHUANCA	-11 a -8	5 a 10	0.0	0.0	1.0	20.4	30.9	22.5	11.0	Medio	5015	491	514
535	PUNO	CARABAYA	CRUCERO	-20 a -17	20 a 25	0.0	0.0	1.0	8.5	55.9	38.4	14.4	Alto	9208	1174	753
536	CUSCO	CANAS	YANAOCA	-14 a -11	20 a 25	0.0	0.0	4.0	36.8	54.1	31.5	19.4	Alto	9976	1088	1263
537	APURIMAC	GRAU	MAMARA	-14 a -11	15 a 20	0.0	0.0	0.0	0.0	51.7	18.2	32.4	Medio	981	95	171
538	PUNO	MELGAR	ANTAUTA	-17 a -14	25 a 31	0.0	0.0	0.0	0.0	69.0	33.1	11.3	Alto	4516	503	420
539	CUSCO	CANCHIS	SICUANI	-20 a -17	20 a 25	1.0	18.2	83.0	151.3	27.0	22.7	11.6	Muy Alto	59894	5485	5800
540	APURIMAC	GRAU	TURPAY	-11 a -8	10 a 15	0.0	0.0	0.0	0.0	63.9	38.8	20.0	Medio	769	68	111
541	CUSCO	CHUMBIVILCAS	CHAMACA	-14 a -11	20 a 25	0.0	0.0	0.0	0.0	64.1	31.8	22.8	Medio	8864	1056	846
542	APURIMAC	GRAU	SAN ANTONIO	-11 a -8	10 a 15	0.0	0.0	0.0	0.0	62.8	46.3	15.8	Medio	366	41	46
543	CUSCO	CANAS	PAMPAMARCA	-8 a -6	20 a 25	0.0	0.0	4.0	202.0	48.2	20.7	20.5	Alto	2003	198	271
544	CUSCO	ACOMAYO	POMACANCHI	-11 a -8	20 a 25	1.0	85.9	17.0	146.0	57.9	35.4	25.5	Alto	9020	1164	991
545	HUANCAVELICA	HUAYTARA	CORDOVA	-5 a -2	5 a 10	0.0	0.0	0.0	0.0	50.2	30.6	6.9	Bajo	2826	194	339

546	CUSCO	CHUMBIVILCAS	CAPACMARCA	-11 a -8	15 a 20	0.0	0.0	0.0	0.0	72.4	39.1	35.1	Alto	4596	456	582
547	APURIMAC	AYMARAES	TORAYA	-5 a -2	2 a 5	0.0	0.0	0.0	0.0	68.3	22.5	29.8	Medio	1962	184	361
548	PUNO	SANDIA	PHARA	-14 a -11	5 a 10	0.0	0.0	0.0	0.0	47.7	24.1	11.3	Medio	4844	571	354
549	APURIMAC	ANDAHUAYLAS	HUAYANA	-8 a -6	2 a 5	0.0	0.0	2.0	170.9	98.1	38.3	24.4	Alto	1058	117	153
550	HUANCAVELICA	HUAYTARA	SAN ISIDRO	-5 a -2	5 a 10	0.0	0.0	0.0	0.0	69.5	23.3	10.2	Medio	1171	90	116
551	APURIMAC	ANDAHUAYLAS	SAN MIGUEL DE CHACCRAMPA	-8 a -6	2 a 5	0.0	0.0	1.0	42.9	81.8	40.6	33.4	Alto	2057	233	185
552	APURIMAC	AYMARAES	CHAPIMARCA	-14 a -11	5 a 10	0.0	0.0	0.0	0.0	79.4	34.2	30.0	Alto	2160	244	335
553	HUANCAVELICA	HUAYTARA	QUERCO	-11 a -8	10 a 15	0.0	0.0	0.0	0.0	56.9	28.0	12.8	Medio	1006	123	104
554	APURIMAC	GRAU	GAMARRA	-8 a -6	10 a 15	0.0	0.0	0.0	0.0	74.0	30.7	25.1	Medio	3985	446	517
555	APURIMAC	ANDAHUAYLAS	SAN ANTONIO DE CACHI	-5 a -2	5 a 10	0.0	0.0	0.0	0.0	69.5	46.6	26.1	Medio	3237	390	374
556	PUNO	CARABAYA	CORANI	-20 a -17	15 a 20	0.0	0.0	0.0	0.0	83.1	48.5	24.6	Muy Alto	3916	545	298
557	CUSCO	CANCHIS	PITUMARCA	-20 a -17	15 a 20	0.0	0.0	3.0	35.4	57.4	39.8	34.6	Alto	7506	847	873
558	APURIMAC	ANDAHUAYLAS	TURPO	-8 a -6	5 a 10	0.0	0.0	2.0	44.0	68.9	35.9	24.9	Alto	4197	455	486
559	APURIMAC	COTABAMBAS	TAMBOBAMBA	-11 a -8	15 a 20	0.0	0.0	9.0	61.1	75.9	41.6	40.4	Alto	11582	1473	847
560	CUSCO	QUISPICANCHI	QUIQUIJANA	-14 a -11	15 a 20	0.0	0.0	2.0	15.1	63.7	41.8	33.8	Alto	10962	1326	1243
561	CUSCO	ACOMAYO	RONDOCAN	-14 a -11	10 a 15	0.0	0.0	0.0	0.0	65.4	39.0	28.3	Alto	2379	220	372
562	APURIMAC	ANDAHUAYLAS	HUANCARAY	-8 a -6	5 a 10	0.0	0.0	0.0	0.0	72.9	39.3	29.7	Medio	4632	524	592
563	CUSCO	PARURO	PACCARITAMBO	-11 a -8	10 a 15	0.0	0.0	0.0	0.0	63.1	23.8	35.6	Medio	2012	153	394
564	APURIMAC	ABANCAY	LAMBRAMA	-14 a -11	5 a 10	0.0	0.0	1.0	20.1	75.4	27.2	25.5	Alto	5561	497	596
565	CUSCO	ACOMAYO	SANGARARA	-11 a -8	20 a 25	0.0	0.0	0.0	0.0	66.9	33.4	25.6	Alto	3738	403	459
566	APURIMAC	AYMARAES	COLCABAMBA	-11 a -8	5 a 10	0.0	0.0	0.0	0.0	67.5	35.5	28.9	Medio	933	94	174
567	CUSCO	PARURO	PILLPINTO	-11 a -8	15 a 20	0.0	0.0	0.0	0.0	36.1	25.0	30.2	Medio	1220	64	316
568	PUNO	CARABAYA	MACUSANI	-17 a -14	25 a 31	0.0	0.0	9.0	49.2	55.8	35.3	17.6	Alto	12869	1830	820
569	CUSCO	PARURO	ACCHA	-11 a -8	15 a 20	0.0	0.0	0.0	0.0	57.3	39.1	22.3	Medio	3787	400	507
570	APURIMAC	COTABAMBAS	MARA	-11 a -8	15 a 20	0.0	0.0	1.0	11.9	74.4	40.8	31.1	Alto	6695	839	625
571	APURIMAC	GRAU	HUAYLLATI	-8 a -6	10 a 15	0.0	0.0	0.0	0.0	72.9	51.5	34.7	Medio	1685	223	168
572	APURIMAC	ABANCAY	CHACOCHÉ	-11 a -8	5 a 10	0.0	0.0	0.0	0.0	55.0	20.9	20.0	Medio	1213	135	146
573	APURIMAC	GRAU	CURPAHUASI	-14 a -11	5 a 10	0.0	0.0	0.0	0.0	72.0	35.6	33.7	Alto	2369	286	286
574	CUSCO	ACOMAYO	ACOS	-11 a -8	20 a 25	0.0	0.0	0.0	0.0	66.8	45.1	27.5	Alto	2338	221	404
575	CUSCO	CANCHIS	CHECACUPE	-17 a -14	20 a 25	0.0	0.0	0.0	0.0	34.1	22.0	22.1	Medio	5000	452	623
576	APURIMAC	ANDAHUAYLAS	TUMAY HUARACA	-11 a -8	5 a 10	0.0	0.0	0.0	0.0	92.7	39.6	29.3	Alto	2415	264	266
577	APURIMAC	ANDAHUAYLAS	CHIARA	-8 a -6	5 a 10	0.0	0.0	0.0	0.0	64.1	31.8	28.2	Medio	1350	148	203
578	CUSCO	ACOMAYO	ACOMAYO	-14 a -11	15 a 20	0.0	0.0	3.0	46.7	57.2	31.5	22.7	Alto	5552	643	618
579	APURIMAC	AYMARAES	SAN JUAN DE CHACÑA	-5 a -2	2 a 5	0.0	0.0	0.0	0.0	59.5	27.7	35.6	Bajo	856	72	148
580	APURIMAC	AYMARAES	LUCRE	-8 a -6	5 a 10	0.0	0.0	0.0	0.0	83.9	38.8	34.6	Alto	2159	271	301
581	HUANCAVELICA	HUAYTARA	LARAMARCA	-11 a -8	5 a 10	0.0	0.0	0.0	0.0	55.5	4.9	10.2	Medio	850	75	106
582	CUSCO	PARURO	COLCHA	-8 a -6	10 a 15	0.0	0.0	0.0	0.0	43.5	37.6	21.8	Medio	1138	90	264

583	CUSCO	QUISPICANCHI	CUSIPATA	'-14 a -11	15 a 20	1.0	215.5	4.0	86.2	50.2	38.3	24.4	Muy Alto	4770	464	547
584	APURIMAC	AYMARAES	TINTAY	-5 a -2	2 a 5	0.0	0.0	0.0	0.0	70.8	27.4	29.8	Medio	3227	316	470
585	APURIMAC	ABANCAY	CIRCA	'-14 a -11	5 a 10	1.0	396.8	1.0	39.7	49.2	26.6	26.4	Muy Alto	2506	252	417
586	APURIMAC	COTABAMBAS	COYLLURQUI	-11 a -8	15 a 20	0.0	0.0	2.0	16.9	76.7	34.9	33.2	Alto	8542	1184	715
587	CUSCO	PARURO	CCAPI	-11 a -8	15 a 20	0.0	0.0	0.0	0.0	50.3	49.5	27.6	Alto	3682	410	518
588	HUANCAVELICA	HUAYTARA	SAN FRANCISCO DE SANGAYAICO	-8 a -6	5 a 10	0.0	0.0	0.0	0.0	55.2	43.3	9.5	Medio	580	67	87
589	CUSCO	QUISPICANCHI	HUARO	'-14 a -11	10 a 15	0.0	0.0	3.0	80.2	45.8	26.6	16.6	Alto	4491	374	492
590	APURIMAC	ABANCAY	PICHIRHUA	-8 a -6	2 a 5	0.0	0.0	0.0	0.0	66.5	18.7	26.6	Medio	4042	391	601
591	APURIMAC	COTABAMBAS	COTABAMBAS	-11 a -8	10 a 15	0.0	0.0	0.0	0.0	54.0	37.0	24.5	Medio	4237	480	475
592	PUNO	PUNO	PLATERIA	-8 a -6	20 a 25	0.0	0.0	2.0	29.9	55.5	17.6	12.5	Medio	7743	669	1488
593	CUSCO	QUISPICANCHI	LUCRE	-11 a -8	10 a 15	0.0	0.0	2.0	55.1	42.3	16.4	12.7	Medio	4000	363	534
594	APURIMAC	CHINCHEROS	COCHARCAS	-5 a -2	5 a 10	0.0	0.0	1.0	30.6	78.6	29.8	19.4	Medio	2675	327	287
595	APURIMAC	ABANCAY	ABANCAY	-8 a -6	2 a 5	0.0	0.0	95.0	189.8	23.2	13.7	6.5	Medio	56093	5005	3350
596	APURIMAC	ABANCAY	TAMBURCO	'-14 a -11	2 a 5	0.0	0.0	0.0	0.0	33.7	15.7	8.9	Medio	9884	831	642
597	APURIMAC	ANDAHUAYLAS	PACUCHA	-8 a -6	5 a 10	0.0	0.0	3.0	30.2	50.7	30.0	29.6	Medio	9994	995	970
598	CUSCO	CUSCO	CCORCA	'-14 a -11	15 a 20	0.0	0.0	0.0	0.0	64.1	42.5	37.8	Alto	2235	264	298
599	HUANCAVELICA	HUANCAVELIC A	YAULI	-11 a -8	10 a 15	0.0	0.0	27.0	47.9	54.7	48.8	26.2	Alto	33440	5638	1356
600	HUANCAVELICA	ACOBAMBA	ROSARIO	-8 a -6	5 a 10	0.0	0.0	0.0	0.0	61.9	46.9	26.8	Medio	7752	974	480
601	LIMA	YAUYOS	HONGOS	'-14 a -11	5 a 10	0.0	0.0	0.0	0.0	63.2	43.8	11.3	Alto	396	40	75
602	LIMA	YAUYOS	CATAHUASI	-8 a -6	5 a 10	0.0	0.0	0.0	0.0	44.2	17.9	5.8	Bajo	951	84	157
603	LIMA	YAUYOS	CACRA	'-14 a -11	10 a 15	0.0	0.0	0.0	0.0	43.4	18.6	10.1	Medio	384	42	76
604	LIMA	YAUYOS	PUTINZA	-5 a -2	2 a 5	0.0	0.0	0.0	0.0	45.0	14.8	2.6	Bajo	481	43	94
605	HUANCAVELICA	ACOBAMBA	PAUCARA	-11 a -8	10 a 15	1.0	19.6	10.0	19.6	59.0	44.1	22.7	Alto	36713	5095	1418
606	HUANCAVELICA	HUANCAVELIC A	PALCA	-11 a -8	10 a 15	0.0	0.0	0.0	0.0	54.0	43.5	24.0	Medio	3225	340	452
607	HUANCAVELICA	ACOBAMBA	ANDABAMBA	-11 a -8	5 a 10	0.0	0.0	1.0	12.4	70.4	53.6	22.4	Alto	5569	806	313
608	HUANCAVELICA	HUANCAVELIC A	ACOBAMBILLA	'-14 a -11	15 a 20	0.0	0.0	0.0	0.0	48.9	48.5	8.8	Alto	4593	639	363
609	LIMA	YAUYOS	TUPE	'-14 a -11	5 a 10	0.0	0.0	1.0	140.8	73.5	53.3	13.1	Alto	649	71	141
610	HUANCAVELICA	ANGARAES	CCOCHACCASA	-11 a -8	10 a 15	0.0	0.0	0.0	0.0	31.1	40.1	22.3	Medio	2737	435	119
611	LIMA	YAUYOS	MADEAN	-11 a -8	10 a 15	0.0	0.0	0.0	0.0	59.4	30.7	10.1	Medio	808	103	132
612	HUANCAVELICA	CASTROVIRRE YNA	AURAHUA	'-14 a -11	10 a 15	0.0	0.0	1.0	37.6	49.1	40.8	16.3	Alto	2234	266	158
613	HUANCAVELICA	ANGARAES	CALLANMARCA	-8 a -6	5 a 10	0.0	0.0	0.0	0.0	67.9	37.0	27.1	Medio	764	85	72
614	LIMA	YAUYOS	VIÑAC	'-14 a -11	10 a 15	0.0	0.0	1.0	45.0	61.5	23.4	13.9	Alto	1848	222	279
615	LIMA	YAUYOS	CHOCOS	-5 a -2	2 a 5	0.0	0.0	0.0	0.0	68.4	39.6	15.4	Medio	1194	122	199
616	JUNIN	YAULI	MARCAPOMACO CHA	'-14 a -11	25 a 31	0.0	0.0	0.0	0.0	18.5	18.3	4.3	Medio	1287	146	103
617	CUSCO	CUSCO	SAN SEBASTIAN	-11 a -8	20 a 25	0.0	0.0	8.0	8.5	6.9	12.1	3.9	Medio	115305	9368	7919
618	CUSCO	QUISPICANCHI	OROPESA	-11 a -8	15 a 20	0.0	0.0	1.0	15.6	20.6	15.8	10.8	Medio	7280	642	701
619	LIMA	YAUYOS	TAURIPAMPA	-11 a -8	5 a 10	0.0	0.0	0.0	0.0	50.7	13.8	2.0	Medio	428	34	120
620	HUANCAVELICA	HUANCAVELIC A	MANTA	-11 a -8	15 a 20	0.0	0.0	1.0	49.8	63.4	47.3	16.1	Alto	1848	201	177

621	HUANCAVELICA	HUANCAVELICA	LARIA	-11 a -8	15 a 20	0.0	0.0	1.0	58.1	58.5	43.8	20.0	Alto	1440	172	152
622	HUANCAVELICA	HUANCAVELICA	HUANDO	-11 a -8	15 a 20	0.0	0.0	13.0	122.0	59.2	39.9	23.1	Alto	7638	1066	563
623	JUNIN	CONCEPCION	CHAMBARA	-11 a -8	15 a 20	0.0	0.0	0.0	0.0	52.9	35.1	13.9	Medio	2868	322	411
624	JUNIN	HUANCAYO	SAÑO	-11 a -8	10 a 15	0.0	0.0	0.0	0.0	24.5	21.6	8.3	Bajo	4026	395	456
625	LIMA	HUAROCHIRI	SAN ANDRES DE TUPICOCHA	-11 a -8	2 a 5	0.0	0.0	0.0	0.0	53.7	51.9	5.7	Medio	1268	131	212
626	JUNIN	CONCEPCION	ACO	-8 a -6	15 a 20	0.0	0.0	0.0	0.0	52.9	22.1	12.0	Medio	1642	133	326
627	LIMA	HUAROCHIRI	SAN LORENZO DE QUINTI	-17 a -14	10 a 15	0.0	0.0	1.0	88.5	48.6	25.4	4.2	Alto	1532	113	320
628	LIMA	YAUYOS	ALLAUCA	-11 a -8	5 a 10	0.0	0.0	0.0	0.0	45.1	43.4	2.4	Medio	2203	166	281
629	HUANCAVELICA	HUANCAVELICA	VILCA	-11 a -8	15 a 20	0.0	0.0	1.0	24.8	60.6	43.5	16.1	Alto	3051	404	322
630	HUANCAVELICA	HUANCAVELICA	CUENCA	-11 a -8	15 a 20	0.0	0.0	0.0	0.0	73.4	28.4	26.8	Alto	1974	317	163
631	CUSCO	CUSCO	SAYLLA	-11 a -8	20 a 25	0.0	0.0	0.0	0.0	13.4	12.9	6.9	Medio	5389	475	340
632	APURIMAC	CHINCHEROS	RANRACANCHA	-8 a -6	5 a 10	0.0	0.0	0.0	0.0	80.8	37.2	34.7	Alto	5298	717	374
633	APURIMAC	ANDAHUAYLAS	TALAVERA	-8 a -6	5 a 10	0.0	0.0	0.0	0.0	35.8	21.8	19.7	Medio	18313	1877	1635
634	JUNIN	HUANCAYO	CHUPURO	-11 a -8	10 a 15	0.0	0.0	1.0	59.9	40.3	15.4	12.8	Medio	1778	167	257
635	JUNIN	HUANCAYO	VIQUES	-2 a 0	2 a 5	0.0	0.0	0.0	0.0	41.1	24.2	9.3	Bajo	2222	216	279
636	LIMA	HUAROCHIRI	SANGALLAYA	-5 a -2	2 a 5	0.0	0.0	0.0	0.0	58.1	26.2	7.4	Bajo	576	54	105
637	LIMA	HUAROCHIRI	SANTO DOMINGO DE LOS OLLEROS	-5 a -2	2 a 5	0.0	0.0	0.0	0.0	24.1	21.8	2.4	Bajo	4705	494	461
638	JUNIN	HUANCAYO	HUAYUCACHI	-5 a -2	10 a 15	0.0	0.0	0.0	0.0	27.1	17.7	8.2	Bajo	8558	743	904
639	JUNIN	CHUPACA	CHONGOS BAJO	-14 a -11	20 a 25	1.0	275.5	2.0	55.1	36.8	40.3	8.6	Muy Alto	4031	363	680
640	LIMA	HUAROCHIRI	LANGA	-8 a -6	2 a 5	0.0	0.0	0.0	0.0	55.9	21.3	4.3	Medio	851	68	199
641	LIMA	YAUYOS	MIRAFLORES	-17 a -14	10 a 15	0.0	0.0	0.0	0.0	55.8	50.0	2.6	Alto	448	31	93
642	LIMA	HUAROCHIRI	CUENCA	-2 a 0	2 a 5	0.0	0.0	0.0	0.0	57.5	36.7	1.9	Bajo	395	51	67
643	HUANCAVELICA	TAYACAJA	HUARIBAMBA	-14 a -11	15 a 20	0.0	0.0	0.0	0.0	66.8	34.8	20.9	Alto	7850	999	495
644	CUSCO	CUSCO	SAN JERONIMO	-11 a -8	20 a 25	0.0	0.0	4.0	9.8	9.3	14.9	4.7	Medio	47101	4083	3333
645	CUSCO	QUISPICANCHI	CCARHUAYO	-14 a -11	5 a 10	0.0	0.0	0.0	0.0	68.9	40.8	31.8	Alto	3129	431	277
646	LIMA	HUAROCHIRI	SAN DAMIAN LEONOR ORDOÑEZ	-11 a -8	5 a 10	0.0	0.0	0.0	0.0	53.3	52.2	2.8	Medio	1183	116	228
647	JUNIN	JAUJA	LEONOR ORDOÑEZ	-8 a -6	10 a 15	0.0	0.0	0.0	0.0	28.7	20.5	7.3	Bajo	1492	131	257
648	JUNIN	JAUJA	PACCHA	-11 a -8	15 a 20	0.0	0.0	2.0	105.8	58.7	41.9	8.3	Alto	1841	189	243
649	JUNIN	HUANCAYO	QUILCAS	-14 a -11	10 a 15	0.0	0.0	0.0	0.0	43.5	33.3	10.0	Alto	4186	443	483
650	JUNIN	HUANCAYO	PARIAHUANCA	-8 a -6	10 a 15	0.0	0.0	0.0	0.0	77.5	34.4	22.1	Alto	5941	714	681
651	JUNIN	JAUJA	MUQUI	-5 a -2	10 a 15	0.0	0.0	0.0	0.0	34.1	30.8	5.9	Bajo	966	83	175
652	JUNIN	CONCEPCION	HEROINAS TOLEDO	-8 a -6	10 a 15	0.0	0.0	1.0	69.9	61.2	45.0	8.8	Alto	1222	143	158
653	JUNIN	HUANCAYO	QUICHUAY	-11 a -8	10 a 15	0.0	0.0	0.0	0.0	36.9	34.9	12.7	Medio	1757	188	249
654	JUNIN	JAUJA	MUQUIYAUYO	-8 a -6	10 a 15	0.0	0.0	0.0	0.0	36.4	30.0	6.9	Medio	2216	205	432
655	JUNIN	JAUJA	HUARIPAMPA	-8 a -6	10 a 15	0.0	0.0	1.0	151.5	20.1	23.5	5.2	Alto	867	66	180
656	JUNIN	HUANCAYO	INGENIO	-11 a -8	10 a 15	0.0	0.0	3.0	115.8	43.9	39.9	11.2	Alto	2503	259	311

657	JUNIN	JAUJA	SAN LORENZO	-8 a -6	10 a 15	0.0	0.0	0.0	0.0	25.1	16.5	8.6	Bajo	2447	257	295
658	JUNIN	JAUJA	EL MANTARO	-8 a -6	10 a 15	0.0	0.0	0.0	0.0	32.7	22.7	5.7	Bajo	2541	237	379
659	LIMA	HUAROCHIRI	SURCO	-5 a -2	5 a 10	0.0	0.0	0.0	0.0	24.5	16.9	2.4	Bajo	1938	140	286
660	JUNIN	JAUJA	SAUSA	-8 a -6	10 a 15	0.0	0.0	1.0	32.3	30.7	22.8	7.7	Medio	3009	310	350
661	JUNIN	JAUJA	PARCO	-11 a -8	10 a 15	0.0	0.0	0.0	0.0	46.5	31.3	9.7	Medio	1208	114	187
662	LIMA	HUAURA	LEONCIO PRADO	-11 a -8	5 a 10	0.0	0.0	0.0	0.0	48.1	17.3	5.4	Medio	1980	201	285
663	JUNIN	TARMA	SAN PEDRO DE CAJAS	-11 a -8	10 a 15	0.0	0.0	0.0	0.0	69.6	31.1	15.0	Medio	5633	476	1006
664	JUNIN	JUNIN	JUNIN	-11 a -8	15 a 20	0.0	0.0	6.0	78.0	43.3	20.8	10.2	Alto	9893	769	1323
665	JUNIN	JUNIN	ONDORES	-8 a -6	15 a 20	0.0	0.0	0.0	0.0	45.1	30.1	5.8	Medio	1965	183	351
666	JUNIN	TARMA	HUASAHUASI	-8 a -6	5 a 10	0.0	0.0	3.0	21.4	49.4	20.4	12.0	Medio	15239	1402	1513
667	HUANCAVELICA	CHURCAMP	EL CARMEN	-11 a -8	5 a 10	0.0	0.0	5.0	111.4	73.1	29.3	30.8	Alto	3026	449	239
668	APURIMAC	ABANCAY	CURAHUASI	-11 a -8	10 a 15	0.0	0.0	0.0	0.0	59.3	23.9	24.3	Medio	18328	2048	1533
669	CUSCO	CUSCO	POROY	-8 a -6	15 a 20	0.0	0.0	1.0	11.8	29.1	24.3	11.2	Medio	7817	846	610
670	APURIMAC	CHINCHEROS	ANCO_HUALLO	-8 a -6	5 a 10	0.0	0.0	0.0	0.0	68.5	29.7	22.0	Medio	12477	1329	1054
671	CUSCO	CUSCO	CUSCO	-11 a -8	15 a 20	0.0	0.0	30.0	36.4	5.2	14.2	3.4	Medio	118316	8236	11808
672	HUANCAVELICA	HUAYTARA	TAMBO	-11 a -8	15 a 20	0.0	0.0	0.0	0.0	63.5	18.6	14.7	Medio	322	26	49
673	CUSCO	PAUCARTAMBO	CAICAY	-8 a -6	5 a 10	0.0	0.0	0.0	0.0	64.9	35.5	31.2	Medio	2701	342	282
674	CUSCO	PAUCARTAMBO	HUANCARANI	-8 a -6	5 a 10	0.0	0.0	0.0	0.0	62.0	36.2	31.5	Medio	7634	1012	587
675	CUSCO	QUISPICANCHI	CCATCA	-11 a -8	10 a 15	4.0	169.2	6.0	25.4	69.5	48.0	32.7	Alto	17944	2364	1559
676	HUANCAVELICA	HUAYTARA	QUITO-ARMA	-5 a -2	5 a 10	0.0	0.0	1.0	99.0	97.3	30.3	15.1	Alto	775	101	123
677	APURIMAC	CHINCHEROS	CHINCHEROS	-5 a -2	5 a 10	0.0	0.0	0.0	0.0	48.4	28.8	19.8	Bajo	6809	733	703
678	APURIMAC	ANDAHUAYLAS	KAQUIABAMBA	-5 a -2	5 a 10	0.0	0.0	0.0	0.0	58.2	26.4	29.7	Bajo	2962	284	366
679	HUANCAVELICA	CASTROVIRREYNA	HUAMATAMBO	-8 a -6	5 a 10	0.0	0.0	0.0	0.0	61.8	21.7	11.1	Medio	388	52	58
680	HUANCAVELICA	ANGARAES	SECCLLA	-8 a -6	5 a 10	0.0	0.0	1.0	18.9	69.2	49.3	22.3	Alto	3751	530	251
681	HUANCAVELICA	CASTROVIRREYNA	ARMA	-14 a -11	10 a 15	0.0	0.0	0.0	0.0	52.2	30.7	19.1	Medio	1436	160	267
682	CUSCO	LA CONVENCION	SANTA TERESA	-14 a -11	5 a 10	0.0	0.0	2.0	38.6	16.5	16.0	15.5	Medio	6476	518	752
683	ICA	CHINCHA	CHAVIN	-8 a -6	5 a 10	0.0	0.0	0.0	0.0	8.4	50.0	15.8	Medio	1417	61	220
684	ICA	CHINCHA	SAN PEDRO DE HUACARPANA	-11 a -8	5 a 10	0.0	0.0	0.0	0.0	8.4	36.9	5.5	Medio	1660	150	163
685	LIMA	YAUYOS	AZANGARO	-8 a -6	5 a 10	0.0	0.0	0.0	0.0	79.5	36.9	7.6	Medio	532	70	86
686	HUANCAVELICA	TAYACAJA	PAMPAS	-14 a -11	15 a 20	1.0	69.3	21.0	145.5	47.0	33.0	14.3	Alto	11166	1443	598
687	LIMA	YAUYOS	COCHAS	-2 a 0	2 a 5	0.0	0.0	0.0	0.0	39.9	23.1	2.6	Bajo	419	34	78
688	JUNIN	HUANCAYO	CHICCHE	-11 a -8	20 a 25	0.0	0.0	0.0	0.0	54.7	30.8	19.1	Medio	968	76	232
689	LIMA	YAUYOS	AYAVIRI	-11 a -8	5 a 10	0.0	0.0	0.0	0.0	44.2	13.4	4.6	Medio	690	46	129
690	LIMA	YAUYOS	QUINOCAY	-5 a -2	2 a 5	0.0	0.0	0.0	0.0	32.2	10.6	3.2	Bajo	540	49	92
691	LIMA	YAUYOS	QUINCHES	-5 a -2	2 a 5	0.0	0.0	0.0	0.0	51.7	24.1	5.1	Bajo	978	68	273
692	JUNIN	HUANCAYO	COLCA	-5 a -2	10 a 15	0.0	0.0	3.0	184.0	52.0	28.1	11.3	Medio	2053	163	456
693	LIMA	YAUYOS	ALIS	-14 a -11	15 a 20	0.0	0.0	0.0	0.0	29.5	27.7	0.7	Medio	1203	23	63
694	LIMA	YAUYOS	HUAÑEC	-8 a -6	5 a 10	0.0	0.0	0.0	0.0	41.0	30.6	3.3	Medio	484	26	145



695	HUANCAVELICA	TAYACAJA	QUISHUAR	-5 a -2	10 a 15	0.0	0.0	0.0	0.0	74.2	44.2	26.5	Medio	899	130	83
696	LIMA	HUAROCHIRI	MARIATANA	-5 a -2	2 a 5	0.0	0.0	0.0	0.0	44.3	28.0	3.1	Bajo	1309	144	169
697	LIMA	YAUYOS	SAN JOAQUIN	-11 a -8	5 a 10	0.0	0.0	0.0	0.0	34.4	10.6	0.8	Medio	428	35	82
698	JUNIN	HUANCAYO	CULLHUAS	-8 a -6	10 a 15	0.0	0.0	0.0	0.0	66.5	37.7	21.6	Medio	2247	255	290
699	CUSCO	ANTA	CHINCHAYPUJIO	-14 a -11	20 a 25	0.0	0.0	1.0	20.3	52.5	34.2	28.7	Alto	4303	492	656
700	CUSCO	ANTA	PUCYURA	-11 a -8	15 a 20	0.0	0.0	0.0	0.0	29.3	25.4	14.4	Medio	4258	438	385
701	APURIMAC	ANDAHUAYLAS	ANDARAPA	-8 a -6	5 a 10	0.0	0.0	1.0	14.0	74.1	36.5	29.9	Medio	6380	713	650
702	CUSCO	ANTA	CACHIMAYO	-11 a -8	15 a 20	0.0	0.0	0.0	0.0	28.7	20.5	10.3	Medio	2285	189	268
703	CUSCO	CALCA	SAN SALVADOR	-11 a -8	10 a 15	0.0	0.0	1.0	15.5	60.8	34.9	35.4	Medio	5622	644	558
704	PUNO	SANDIA	LIMBANI	-14 a -11	2 a 5	0.0	0.0	2.0	48.8	32.6	20.4	11.4	Alto	4274	410	320
705	APURIMAC	CHINCHEROS	ONGOY	-8 a -6	5 a 10	0.0	0.0	1.0	8.4	73.0	37.9	26.4	Medio	9131	1193	833
706	CUSCO	ANTA	MOLLEPATA	-14 a -11	5 a 10	0.0	0.0	2.0	99.0	36.8	20.9	21.7	Alto	2600	202	503
707	CUSCO	ANTA	LIMATAMBO	-17 a -14	15 a 20	0.0	0.0	4.0	47.7	40.9	28.4	20.3	Alto	9801	838	1264
708	CUSCO	CALCA	PISAC	-8 a -6	5 a 10	0.0	0.0	2.0	19.4	43.3	26.0	19.0	Medio	10188	1032	923
709	HUANCAVELICA	CASTROVIRREYNA	TICRAPO	-8 a -6	10 a 15	0.0	0.0	0.0	0.0	34.3	19.7	8.7	Medio	1617	179	202
710	CUSCO	ANTA	HUAROCONDO	-17 a -14	20 a 25	0.0	0.0	0.0	0.0	46.3	32.8	23.2	Medio	5762	510	692
711	CUSCO	URUBAMBA	MARAS	-11 a -8	15 a 20	1.0	196.1	1.0	19.6	29.0	35.3	20.4	Alto	5794	510	836
712	CUSCO	CALCA	LAMAY	-11 a -8	10 a 15	0.0	0.0	2.0	30.7	41.5	39.9	29.1	Medio	5768	652	560
713	CUSCO	URUBAMBA	HUAYLLABAMBA	-8 a -6	10 a 15	0.0	0.0	0.0	0.0	17.5	23.0	11.6	Bajo	5228	412	691
714	CUSCO	PAUCARTAMBO	COLQUEPATA	-11 a -8	5 a 10	0.0	0.0	4.0	26.9	69.9	32.8	35.5	Alto	10662	1488	839
715	CUSCO	URUBAMBA	YUCAY	-14 a -11	5 a 10	0.0	0.0	1.0	37.9	21.7	16.1	6.7	Medio	3299	264	529
716	CUSCO	QUISPICANCHI	MARCAPATA	-17 a -14	10 a 15	0.0	0.0	1.0	17.7	77.7	42.7	24.9	Alto	4514	564	569
717	AYACUCHO	LUCANAS	SAN PEDRO DE PALCO	-11 a -8	10 a 15	0.0	0.0	1.0	61.0	74.8	30.9	24.3	Alto	1371	164	136
718	AYACUCHO	SUCRE	SAN PEDRO DE LARCAY	-11 a -8	5 a 10	0.0	0.0	0.0	0.0	92.3	35.1	19.0	Alto	1021	127	126
719	AYACUCHO	SUCRE	HUACAÑA	-14 a -11	5 a 10	0.0	0.0	0.0	0.0	78.6	36.1	15.4	Alto	674	79	96
720	AYACUCHO	SUCRE	PAICO	-11 a -8	2 a 5	0.0	0.0	3.0	312.5	79.2	33.3	20.3	Alto	842	96	107
721	AYACUCHO	HUANCA SANCOS	CARAPO	-11 a -8	5 a 10	0.0	0.0	0.0	0.0	82.6	42.8	17.7	Alto	2504	269	285
722	AYACUCHO	VILCAS HUAMAN	CARHUANCA	-5 a -2	5 a 10	0.0	0.0	0.0	0.0	75.0	19.3	26.1	Medio	1012	120	197
723	AYACUCHO	HUANCA SANCOS	SANTIAGO DE LUCANAMARCA	-11 a -8	10 a 15	0.0	0.0	0.0	0.0	84.1	50.1	25.0	Alto	2638	343	204
724	AYACUCHO	VILCAS HUAMAN	HUAMBALPA	-8 a -6	5 a 10	0.0	0.0	0.0	0.0	72.9	31.9	34.4	Medio	2168	266	371
725	AYACUCHO	VICTOR FAJARDO	CANARIA	-11 a -8	5 a 10	0.0	0.0	0.0	0.0	70.6	23.2	14.0	Medio	3997	328	483
726	AYACUCHO	SUCRE	SAN SALVADOR DE QUIJE	-11 a -8	2 a 5	0.0	0.0	0.0	0.0	86.2	44.2	21.1	Alto	1642	191	158
727	AYACUCHO	SUCRE	QUEROBAMBA	-5 a -2	5 a 10	0.0	0.0	2.0	75.8	61.9	25.7	17.4	Medio	2733	264	288
728	AYACUCHO	SUCRE	CHILCAYOC	-2 a 0	2 a 5	0.0	0.0	0.0	0.0	81.2	26.7	22.1	Medio	575	53	90
729	AYACUCHO	VILCAS HUAMAN	INDEPENDENCIA	-5 a -2	5 a 10	0.0	0.0	1.0	71.4	78.7	31.1	23.8	Medio	1593	140	263
730	AYACUCHO	SUCRE	CHALCOS	-5 a -2	5 a 10	0.0	0.0	0.0	0.0	73.9	23.8	11.1	Medio	637	67	77

731	AYACUCHO	HUANCA SANCOS	SACSAMARCA	-11 a -8	5 a 10	0.0	0.0	0.0	0.0	62.8	42.1	21.8	Medio	1613	173	191
732	AYACUCHO	VICTOR FAJARDO	HUAYA	-11 a -8	5 a 10	0.0	0.0	0.0	0.0	96.1	42.7	22.6	Alto	3241	309	487
733	AYACUCHO	HUANCA SANCOS	SANCOS	-11 a -8	10 a 15	0.0	0.0	0.0	0.0	53.2	36.6	12.6	Medio	3584	385	378
734	APURIMAC	ABANCAY	SAN PEDRO DE CACHORA	-8 a -6	2 a 5	0.0	0.0	0.0	0.0	53.7	39.1	23.7	Medio	3838	510	399
735	CUSCO	CALCA	TARAY	-11 a -8	15 a 20	0.0	0.0	2.0	43.3	34.2	19.2	20.5	Alto	4728	462	456
736	CUSCO	ANTA	ZURITE	-11 a -8	20 a 25	0.0	0.0	0.0	0.0	27.9	18.4	14.6	Medio	3643	245	523
737	APURIMAC	ANDAHUAYLAS	PACOBAMBA	-8 a -6	2 a 5	0.0	0.0	0.0	0.0	66.2	26.0	27.1	Medio	4794	565	486
738	CUSCO	ANTA	ANTA	-14 a -11	20 a 25	0.0	0.0	9.0	63.9	33.8	19.4	15.4	Alto	16703	1409	1746
739	CUSCO	ANTA	ANCAHUASI	-14 a -11	15 a 20	0.0	0.0	1.0	17.0	39.9	23.6	21.7	Medio	6947	587	880
740	APURIMAC	ABANCAY	HUANIPACA	-11 a -8	2 a 5	0.0	0.0	1.0	17.5	63.8	32.8	25.2	Medio	4749	571	421
741	APURIMAC	CHINCHEROS	OCOBAMBA	-8 a -6	5 a 10	0.0	0.0	7.0	75.9	60.8	32.6	25.6	Medio	8316	922	904
742	HUANCAVELICA	HUAYTARA	SAN ANTONIO DE CUSICANCHA	-11 a -8	20 a 25	0.0	0.0	0.0	0.0	82.6	36.2	19.7	Alto	1658	252	135
743	CUSCO	URUBAMBA	CHINCHERO	-8 a -6	10 a 15	0.0	0.0	2.0	23.5	25.2	16.9	14.5	Medio	9763	851	1087
744	CUSCO	CALCA	COYA	-8 a -6	10 a 15	0.0	0.0	0.0	0.0	47.4	30.0	24.3	Medio	4026	351	544
745	ICA	PISCO	HUANCANO	-5 a -2	5 a 10	0.0	0.0	0.0	0.0	50.0	9.9	6.9	Bajo	1594	161	177
746	JUNIN	HUANCAYO	PUCARA	-11 a -8	10 a 15	0.0	0.0	1.0	20.0	45.6	35.1	13.0	Medio	5063	500	626
747	HUANCAVELICA	ANGARAES	ANCHONGA	-8 a -6	10 a 15	0.0	0.0	1.0	6.8	70.5	52.0	32.4	Alto	7966	1478	382
748	HUANCAVELICA	CASTROVIRRE YNA	HUACHOS	-11 a -8	10 a 15	0.0	0.0	0.0	0.0	69.7	33.1	5.2	Medio	1676	184	258
749	PUNO	CARABAYA	AYAPATA	-8 a -6	5 a 10	0.0	0.0	1.0	6.3	67.8	28.4	11.9	Medio	11975	1598	744
750	CUSCO	PAUCARTAMBO	PAUCARTAMBO	-14 a -11	5 a 10	0.0	0.0	1.0	5.8	69.0	31.4	37.1	Alto	13190	1713	967
751	CUSCO	URUBAMBA	OLLANTAYTAMBO	-14 a -11	10 a 15	0.0	0.0	3.0	26.1	31.4	26.4	18.2	Medio	11225	1150	1051
752	CUSCO	URUBAMBA	MACHUPICCHU	-14 a -11	2 a 5	0.0	0.0	0.0	0.0	11.7	8.2	3.7	Medio	8332	528	576
753	ICA	CHINCHA	SAN JUAN DE YANAC	-5 a -2	5 a 10	0.0	0.0	0.0	0.0	18.9	12.9	9.6	Bajo	316	31	56
754	HUANCAVELICA	CASTROVIRRE YNA	TANTARA	-8 a -6	5 a 10	0.0	0.0	1.0	114.9	57.8	17.3	7.8	Alto	722	87	87
755	CUSCO	PAUCARTAMBO	CHALLABAMBA	-8 a -6	5 a 10	0.0	0.0	12.0	78.7	70.8	42.7	35.1	Alto	11264	1525	844
756	JUNIN	HUANCAYO	HUANCAYO	-11 a -8	10 a 15	0.0	0.0	32.0	31.3	8.4	15.8	3.9	Medio	116953	10217	11446
757	JUNIN	CONCEPCION	MITO	-5 a -2	10 a 15	0.0	0.0	0.0	0.0	19.3	25.2	5.9	Bajo	1372	117	220
758	HUANCAVELICA	HUANCAVELICA	HUANCAVELICA	-14 a -11	10 a 15	0.0	0.0	26.0	61.8	19.4	28.7	8.6	Alto	40345	4208	2075
759	HUANCAVELICA	HUANCAVELICA	MOYA	-8 a -6	15 a 20	0.0	0.0	0.0	0.0	66.8	60.3	15.2	Alto	2479	237	357
760	HUANCAVELICA	HUANCAVELICA	PILCHACA	-8 a -6	15 a 20	0.0	0.0	0.0	0.0	72.7	51.6	14.7	Alto	510	60	64
761	LIMA	YAUYOS	HUANTAN	-14 a -11	10 a 15	0.0	0.0	1.0	133.3	61.6	24.3	5.1	Alto	941	75	164
762	HUANCAVELICA	HUANCAVELICA	HUAYLLAHUARA	-11 a -8	10 a 15	0.0	0.0	0.0	0.0	49.5	56.1	19.6	Medio	752	82	114
763	LIMA	YAUYOS	YAUYOS	-11 a -8	2 a 5	0.0	0.0	1.0	48.5	37.6	19.0	2.1	Medio	2791	206	486
764	HUANCAVELICA	TAYACAJA	ACOSTAMBO	-11 a -8	20 a 25	0.0	0.0	0.0	0.0	63.6	41.0	17.4	Alto	4131	581	381
765	HUANCAVELICA	TAYACAJA	ACRAQUIA	-14 a -11	15 a 20	0.0	0.0	3.0	52.6	58.3	36.2	27.8	Alto	4984	570	440

766	JUNIN	HUANCAYO	CARHUACALLAN GA	-8 a -6	10 a 15	0.0	0.0	0.0	0.0	67.8	38.5	13.4	Medio	1337	88	234
767	JUNIN	HUANCAYO	HUASICANCHA	-11 a -8	15 a 20	1.0	892.9	1.0	89.3	65.5	59.7	11.1	Muy Alto	859	112	112
768	JUNIN	HUANCAYO	CHACAPAMPA	-11 a -8	15 a 20	0.0	0.0	0.0	0.0	68.9	40.5	21.9	Alto	888	86	244
769	LIMA	YAUYOS	HUAMPARA	-5 a -2	5 a 10	0.0	0.0	0.0	0.0	38.9	23.1	2.6	Bajo	188	16	37
770	JUNIN	HUANCAYO	CHONGOS ALTO	-14 a -11	20 a 25	0.0	0.0	0.0	0.0	53.1	41.4	17.9	Alto	1389	136	319
771	HUANCAVELICA	TAYACAJA	AHUAYCHA	-14 a -11	15 a 20	0.0	0.0	1.0	13.8	66.9	37.2	18.7	Alto	5497	726	316
772	LIMA	YAUYOS	LARAOS	-14 a -11	15 a 20	0.0	0.0	1.0	204.1	25.3	30.0	4.2	Alto	762	49	142
773	LIMA	YAUYOS	CARANIA	-8 a -6	5 a 10	0.0	0.0	0.0	0.0	48.7	37.5	3.9	Medio	367	37	81
774	HUANCAVELICA	TAYACAJA	DANIEL HERNANDEZ	-14 a -11	15 a 20	0.0	0.0	0.0	0.0	41.6	37.9	20.2	Medio	10243	1288	569
775	HUANCAVELICA	TAYACAJA	ÑAHUIMPUQUIO	-11 a -8	10 a 15	0.0	0.0	0.0	0.0	59.4	40.7	16.1	Medio	1904	263	142
776	LIMA	HUAROCHIRI	LAHUAYTAMBO	-8 a -6	2 a 5	0.0	0.0	0.0	0.0	47.0	41.8	3.2	Medio	674	55	161
777	JUNIN	CHUPACA	HUAMANCACA CHICO	-5 a -2	10 a 15	0.0	0.0	0.0	0.0	23.4	23.7	7.0	Bajo	5912	486	671
778	JUNIN	HUANCAYO	CHILCA	-11 a -8	10 a 15	1.0	11.4	10.0	11.4	13.2	19.7	5.9	Medio	85628	8743	6343
779	JUNIN	HUANCAYO	SAPALLANGA	-8 a -6	10 a 15	0.0	0.0	0.0	0.0	34.5	27.7	11.6	Medio	12769	1194	1457
780	JUNIN	CHUPACA	CHUPACA	-5 a -2	10 a 15	0.0	0.0	2.0	9.1	22.2	19.9	5.7	Bajo	21952	2187	2288
781	LIMA	HUAROCHIRI	SAN PEDRO DE HUANCAYRE	-11 a -8	5 a 10	0.0	0.0	0.0	0.0	44.7	17.2	6.9	Medio	246	22	27
782	HUANCAVELICA	TAYACAJA	SALCAHUASI	-5 a -2	5 a 10	0.0	0.0	0.0	0.0	67.9	24.9	28.2	Medio	3345	422	321
783	JUNIN	CHUPACA	SAN JUAN DE JARPA	-8 a -6	20 a 25	0.0	0.0	0.0	0.0	62.9	48.7	14.6	Medio	3569	425	457
784	JUNIN	CHUPACA	AHUAC	-11 a -8	20 a 25	0.0	0.0	16.0	300.2	41.4	28.4	9.1	Alto	5968	533	953
785	LIMA	YAUYOS	TOMAS	-14 a -11	15 a 20	0.0	0.0	0.0	0.0	29.5	40.5	1.2	Alto	1127	92	128
786	HUANCAVELICA	TAYACAJA	SURCUBAMBA	-8 a -6	5 a 10	1.0	136.4	10.0	136.4	68.0	41.5	25.0	Alto	4897	733	406
787	JUNIN	HUANCAYO	PILCOMAYO	-5 a -2	10 a 15	0.0	0.0	1.0	6.4	19.1	22.9	5.2	Bajo	16443	1557	1599
788	JUNIN	CHUPACA	HUACHAC	-5 a -2	10 a 15	0.0	0.0	1.0	30.0	28.6	21.7	7.5	Medio	3946	333	669
789	HUANCAVELICA	TAYACAJA	SAN MARCOS DE ROCCHAC	-11 a -8	10 a 15	0.0	0.0	2.0	62.5	69.0	47.5	21.5	Alto	2880	320	266
790	JUNIN	CONCEPCION	SAN JOSE DE QUERO	-8 a -6	20 a 25	0.0	0.0	1.0	13.9	54.5	21.0	9.7	Medio	6080	718	730
791	HUANCAVELICA	TAYACAJA	HUACHOCOLPA	-2 a 0	2 a 5	0.0	0.0	0.0	0.0	62.0	37.6	12.8	Bajo	6286	634	442
792	LIMA	YAUYOS	HUANCAYA	-14 a -11	15 a 20	0.0	0.0	0.0	0.0	48.0	9.7	1.6	Medio	1330	59	228
793	LIMA	YAUYOS	TANTA	-11 a -8	10 a 15	0.0	0.0	0.0	0.0	55.1	30.0	6.7	Medio	505	64	59
794	JUNIN	HUANCAYO	SICAYA	-5 a -2	10 a 15	0.0	0.0	5.0	56.0	31.3	26.2	9.6	Medio	7988	893	883
795	JUNIN	YAULI	SUITUCANCHA	-17 a -14	15 a 20	1.0	781.3	2.0	156.3	43.4	22.3	3.1	Muy Alto	990	128	95
796	JUNIN	JAUJA	MASMA	-11 a -8	5 a 10	0.0	0.0	0.0	0.0	50.7	21.1	8.5	Medio	2069	189	371
797	JUNIN	JAUJA	HUAMALI	-8 a -6	10 a 15	0.0	0.0	0.0	0.0	35.1	22.7	5.0	Bajo	1815	162	295
798	JUNIN	JAUJA	CANCHAYLLO	-11 a -8	15 a 20	0.0	0.0	0.0	0.0	40.8	25.5	9.9	Medio	1658	193	176
799	JUNIN	JAUJA	HUERTAS	-5 a -2	5 a 10	0.0	0.0	1.0	73.0	25.6	10.7	6.0	Medio	1664	137	216
800	JUNIN	JAUJA	JANJAILLO	-11 a -8	10 a 15	0.0	0.0	0.0	0.0	72.1	38.1	17.8	Medio	717	77	132
801	JUNIN	JAUJA	MASMA CHICCHE	-8 a -6	5 a 10	0.0	0.0	0.0	0.0	71.5	29.7	12.7	Medio	777	76	98
802	JUNIN	JAUJA	JULCAN	-8 a -6	5 a 10	0.0	0.0	0.0	0.0	50.9	22.2	7.6	Bajo	697	56	133
803	JUNIN	JAUJA	MARCO	-8 a -6	10 a 15	0.0	0.0	2.0	138.9	52.0	23.4	11.7	Alto	1659	144	368

804	JUNIN	JAUJA	PANCAN	-5 a -2	5 a 10	0.0	0.0	0.0	0.0	33.2	32.8	8.4	Bajo	1285	102	192
805	JUNIN	JAUJA	CURICACA	-8 a -6	10 a 15	0.0	0.0	0.0	0.0	39.6	27.1	9.2	Medio	1645	178	193
806	LIMA	HUAROCHIRI	MATUCANA	-11 a -8	5 a 10	0.0	0.0	1.0	31.9	20.5	13.5	2.6	Medio	3680	313	597
807	LIMA	HUAROCHIRI	HUANZA	-11 a -8	20 a 25	0.0	0.0	0.0	0.0	25.1	24.6	5.1	Medio	2674	190	395
808	JUNIN	YAULI	LA OROYA	-14 a -11	20 a 25	1.0	79.2	16.0	126.8	17.5	20.3	2.8	Alto	13637	1262	1036
809	LIMA	HUAROCHIRI	LARAOS	-11 a -8	10 a 15	0.0	0.0	0.0	0.0	37.8	21.1	3.4	Medio	2298	138	385
810	JUNIN	JAUJA	RICRAN	-11 a -8	5 a 10	0.0	0.0	0.0	0.0	66.1	53.1	13.8	Alto	1626	205	229
811	JUNIN	TARMA	HUARICOLCA	-8 a -6	5 a 10	0.0	0.0	2.0	55.7	61.8	16.7	10.6	Medio	3212	359	383
812	JUNIN	JAUJA	MOLINOS	-11 a -8	5 a 10	0.0	0.0	0.0	0.0	55.6	38.4	9.6	Medio	1558	144	246
813	JUNIN	JAUJA	APATA	-14 a -11	10 a 15	0.0	0.0	1.0	24.3	44.3	28.9	8.7	Alto	4198	411	627
814	JUNIN	CONCEPCION	COMAS	-8 a -6	5 a 10	0.0	0.0	1.0	13.6	66.4	40.2	16.9	Medio	6258	737	574
815	LIMA	CANTA	CANTA	-11 a -8	5 a 10	0.0	0.0	41.0	1961.7	30.3	17.3	4.2	Alto	2794	209	517
816	JUNIN	YAULI	MOROCHOCHA	-14 a -11	25 a 31	0.0	0.0	2.0	35.3	47.0	26.5	2.0	Alto	4432	567	99
817	JUNIN	TARMA	TARMA	-8 a -6	10 a 15	0.0	0.0	92.0	217.9	23.0	18.6	5.5	Alto	46281	4222	5186
818	JUNIN	TARMA	TAPO	-5 a -2	5 a 10	0.0	0.0	0.0	0.0	72.8	32.0	16.2	Medio	5988	715	619
819	LIMA	CANTA	SAN BUENAVENTURA	-8 a -6	5 a 10	0.0	0.0	0.0	0.0	38.7	23.6	3.1	Medio	526	23	173
820	JUNIN	YAULI	PACCHA	-11 a -8	20 a 25	0.0	0.0	0.0	0.0	18.5	23.1	4.7	Medio	1669	161	180
821	JUNIN	TARMA	LA UNION	-8 a -6	10 a 15	0.0	0.0	0.0	0.0	37.8	15.4	8.4	Medio	3225	320	425
822	LIMA	HUARAL	SUMBILCA	-5 a -2	5 a 10	0.0	0.0	0.0	0.0	45.1	26.8	3.4	Bajo	986	60	296
823	LIMA	CANTA	HUARIOS	-14 a -11	20 a 25	0.0	0.0	0.0	0.0	33.6	31.6	5.2	Medio	776	69	164
824	JUNIN	TARMA	ACOBAMBA	-8 a -6	2 a 5	0.0	0.0	6.0	56.7	40.3	22.3	6.4	Medio	13419	1059	1838
825	LIMA	HUARAL	PACARAOS	-14 a -11	2 a 5	0.0	0.0	0.0	0.0	47.3	21.1	4.7	Medio	490	42	60
826	LIMA	HUAURA	PACCHO	-8 a -6	2 a 5	0.0	0.0	0.0	0.0	48.0	30.7	5.0	Medio	2189	157	531
827	HUANCAVELICA	ACOBAMBA	MARCAS	-2 a 0	2 a 5	0.0	0.0	1.0	31.8	66.8	44.7	23.8	Medio	2381	314	280
828	JUNIN	HUANCAYO	SANTO DOMINGO DE ACOBAMBA	-14 a -11	5 a 10	0.0	0.0	1.0	9.3	67.9	38.8	20.7	Alto	7737	1072	806
829	JUNIN	JAUJA	SAN PEDRO DE CHUNAN	-5 a -2	5 a 10	0.0	0.0	0.0	0.0	49.8	21.3	9.1	Bajo	854	61	195
830	LIMA	HUAROCHIRI	SAN MATEO	-14 a -11	10 a 15	0.0	0.0	0.0	0.0	26.0	20.0	4.0	Medio	5017	519	436
831	LIMA	HUAROCHIRI	SAN JUAN DE IRIS	-11 a -8	5 a 10	0.0	0.0	0.0	0.0	37.8	0.0	1.3	Medio	1772	138	264
832	LIMA	HUAROCHIRI	SAN ANTONIO	-5 a -2	5 a 10	0.0	0.0	0.0	0.0	22.6	9.4	3.1	Bajo	5469	653	416
833	JUNIN	JAUJA	TUNAN MARCA	-8 a -6	10 a 15	0.0	0.0	0.0	0.0	51.4	36.0	10.1	Medio	1196	116	184
834	JUNIN	YAULI	CHACAPALPA	-14 a -11	15 a 20	0.0	0.0	0.0	0.0	44.9	30.0	7.8	Medio	737	68	103
835	JUNIN	YAULI	HUAY-HUAY	-14 a -11	25 a 31	0.0	0.0	0.0	0.0	12.8	33.6	3.1	Alto	1494	145	101
836	JUNIN	JAUJA	PACA	-8 a -6	5 a 10	0.0	0.0	2.0	250.0	56.2	29.0	12.3	Alto	1027	80	252
837	LIMA	HUAROCHIRI	HUACHUPAMPA	-11 a -8	5 a 10	0.0	0.0	0.0	0.0	37.8	28.6	0.9	Medio	2814	224	376
838	JUNIN	JAUJA	YAULI	-11 a -8	5 a 10	0.0	0.0	0.0	0.0	40.6	30.9	9.5	Medio	1353	135	243
839	JUNIN	YAULI	YAULI	-17 a -14	25 a 31	0.0	0.0	4.0	74.9	12.8	27.0	1.8	Alto	5211	534	165
840	LA LIBERTAD	JULCAN	HUASO	-8 a -6	2 a 5	0.0	0.0	1.0	9.9	95.5	44.5	17.6	Alto	7253	1008	580
841	ANCASH	YUNGAY	QUILLO	-8 a -6	5 a 10	0.0	0.0	0.0	0.0	66.9	54.8	45.4	Alto	13798	1839	818

842	ANCASH	YUNGAY	CASCAPARA	-5 a -2	2 a 5	0.0	0.0	0.0	0.0	66.4	55.9	32.8	Medio	2287	264	188
843	ANCASH	YUNGAY	MATACOTO	-2 a 0	2 a 5	0.0	0.0	0.0	0.0	56.3	22.9	25.4	Bajo	1635	149	196
844	ANCASH	CARHUAZ	SHILLA	-2 a 0	0 a 2	0.0	0.0	0.0	0.0	48.4	36.9	42.3	Bajo	3306	236	377
845	ANCASH	HUAYLAS	PUEBLO LIBRE	-8 a -6	2 a 5	0.0	0.0	1.0	11.6	67.5	46.6	32.4	Alto	7186	864	797
846	ANCASH	CARLOS FERMIN FITZCARRALD	YAUYA	-8 a -6	2 a 5	0.0	0.0	0.0	0.0	62.2	44.0	27.1	Medio	5527	648	633
847	ANCASH	MARISCAL LUZURIAGA	LLUMPA	-5 a -2	2 a 5	0.0	0.0	0.0	0.0	62.2	49.9	42.1	Medio	6321	851	514
848	ANCASH	HUAYLAS	MATO	-2 a 0	2 a 5	0.0	0.0	0.0	0.0	63.3	24.3	17.0	Bajo	2030	189	273
849	ANCASH	MARISCAL LUZURIAGA	LUCMA	-5 a -2	2 a 5	0.0	0.0	0.0	0.0	60.6	40.4	35.8	Medio	3246	352	333
850	ANCASH	YUNGAY	YANAMA	-5 a -2	2 a 5	0.0	0.0	0.0	0.0	58.9	40.5	27.3	Medio	6969	811	716
851	ANCASH	RECUAY	HUAYLLAPAMPA	-11 a -8	5 a 10	0.0	0.0	0.0	0.0	70.4	30.8	16.1	Medio	1305	108	260
852	CAJAMARCA	SAN PABLO	SAN PABLO	-5 a -2	2 a 5	0.0	0.0	2.0	13.4	78.5	46.1	19.3	Medio	13591	1491	1451
853	CAJAMARCA	CAJAMARCA	LOS BAÑOS DEL INCA	-5 a -2	2 a 5	0.0	0.0	0.0	0.0	48.1	32.5	18.3	Bajo	42753	4069	2983
854	CAJAMARCA	SAN MIGUEL	UNION AGUA BLANCA	-2 a 0	2 a 5	0.0	0.0	0.0	0.0	85.4	33.2	15.5	Medio	3594	341	390
855	CAJAMARCA	SAN MIGUEL	EL PRADO	-2 a 0	2 a 5	0.0	0.0	0.0	0.0	81.1	28.5	14.0	Medio	1402	116	184
856	LA LIBERTAD	BOLIVAR	LONGOTEA	-5 a -2	2 a 5	0.0	0.0	2.0	85.8	80.4	23.6	9.4	Alto	2232	233	218
857	CAJAMARCA	CELENDIN	OXAMARCA	-8 a -6	2 a 5	0.0	0.0	16.0	210.0	81.3	44.5	15.9	Alto	6937	762	607
858	LA LIBERTAD	SANCHEZ CARRION	MARCABAL	-8 a -6	2 a 5	0.0	0.0	2.0	9.5	70.4	48.6	36.2	Medio	16698	2115	1508
859	CAJAMARCA	CAJAMARCA	JESUS	-8 a -6	2 a 5	0.0	0.0	7.0	39.7	80.5	44.5	18.7	Alto	14703	1763	1367
860	CAJAMARCA	CAJAMARCA	MAGDALENA	-5 a -2	2 a 5	0.0	0.0	0.0	0.0	75.4	31.1	17.6	Medio	9650	1053	856
861	CAJAMARCA	CAJAMARCA	LLACANORA	-2 a 0	2 a 5	0.0	0.0	3.0	54.9	66.1	34.4	18.6	Medio	5363	546	525
862	CAJAMARCA	SAN MARCOS	GREGORIO PITA	-8 a -6	2 a 5	0.0	0.0	1.0	15.4	81.9	40.4	25.3	Medio	6711	651	781
863	CAJAMARCA	CAJAMARCA	NAMORA	-8 a -6	2 a 5	0.0	0.0	3.0	23.2	77.4	43.7	23.0	Alto	10637	1292	887
864	CAJAMARCA	SAN PABLO	SAN BERNARDINO	-2 a 0	2 a 5	0.0	0.0	0.0	0.0	78.5	38.0	21.1	Medio	4827	502	468
865	LA LIBERTAD	BOLIVAR	UCUNCHA	-2 a 0	2 a 5	0.0	0.0	0.0	0.0	97.9	25.4	12.5	Bajo	815	103	59
866	CAJAMARCA	CAJAMARCA	COSPAN	-5 a -2	2 a 5	0.0	0.0	0.0	0.0	88.6	41.0	20.2	Medio	7887	879	697
867	CAJAMARCA	CAJABAMBA	SITACOCOA	-8 a -6	2 a 5	0.0	0.0	1.0	8.5	88.1	46.2	23.1	Alto	8910	1183	769
868	CAJAMARCA	CONTUMAZA	GUZMANGO	-5 a -2	2 a 5	0.0	0.0	9.0	257.1	82.5	49.4	15.3	Alto	3130	350	401
869	CAJAMARCA	SAN MARCOS	JOSE MANUEL QUIROZ	-8 a -6	2 a 5	0.0	0.0	0.0	0.0	92.8	28.3	27.4	Medio	3988	425	460
870	CAJAMARCA	CAJAMARCA	ASUNCION	-8 a -6	2 a 5	0.0	0.0	0.0	0.0	84.1	36.7	25.2	Medio	13365	1290	1593
871	CAJAMARCA	SAN MARCOS	PEDRO GALVEZ	-5 a -2	2 a 5	0.0	0.0	17.0	98.4	52.5	28.6	13.8	Medio	21345	1727	2302
872	CAJAMARCA	CAJAMARCA	SAN JUAN	-5 a -2	2 a 5	0.0	0.0	0.0	0.0	89.0	44.6	19.9	Medio	5195	550	516
873	CAJAMARCA	CONTUMAZA	CONTUMAZA	-8 a -6	2 a 5	0.0	0.0	0.0	0.0	69.7	34.1	12.8	Medio	8499	855	935
874	ANCASH	ASUNCION	CHACAS	-5 a -2	2 a 5	0.0	0.0	0.0	0.0	35.0	27.1	23.4	Bajo	5573	636	636
875	LA LIBERTAD	PATAZ	BULDIBUYO	-8 a -6	2 a 5	0.0	0.0	0.0	0.0	75.4	23.3	16.4	Medio	3763	449	397
876	LA LIBERTAD	SANTIAGO DE CHUCO	ANGASMARCA	-2 a 0	0 a 2	0.0	0.0	0.0	0.0	63.0	35.8	15.5	Bajo	7266	812	695
877	LA LIBERTAD	PATAZ	CHILLIA	-11 a -8	2 a 5	0.0	0.0	0.0	0.0	79.8	47.0	32.2	Alto	13402	1953	1119
878	ANCASH	PALLASCA	PAMPAS	-11 a -8	2 a 5	0.0	0.0	1.0	7.6	60.6	35.7	16.7	Medio	8502	1323	882

879	LA LIBERTAD	SANTIAGO DE CHUCO	MOLLEBAMBA	-8 a -6	2 a 5	0.0	0.0	0.0	0.0	75.7	26.9	15.7	Medio	2312	253	298
880	LA LIBERTAD	JULCAN	CALAMARCA	-5 a -2	2 a 5	0.0	0.0	0.0	0.0	90.7	51.4	17.8	Medio	5657	648	590
881	LA LIBERTAD	PATAZ	ONGON	-5 a -2	2 a 5	0.0	0.0	0.0	0.0	79.7	28.1	30.8	Medio	1761	221	123
882	LA LIBERTAD	PATAZ	HUAYLILLAS	-8 a -6	2 a 5	0.0	0.0	0.0	0.0	80.3	21.2	17.8	Medio	3518	365	352
883	ANCASH	PALLASCA	CONCHUCOS	-11 a -8	2 a 5	1.0	87.7	15.0	131.6	64.4	31.1	19.7	Alto	8359	1140	696
884	LA LIBERTAD	SANTIAGO DE CHUCO	SANTIAGO DE CHUCO	-8 a -6	5 a 10	0.0	0.0	0.0	0.0	63.3	46.4	11.9	Medio	20372	2353	2218
885	LA LIBERTAD	SANTIAGO DE CHUCO	MOLLEPATA	-8 a -6	2 a 5	0.0	0.0	0.0	0.0	75.3	34.9	21.9	Alto	2666	263	394
886	CAJAMARCA	SAN MARCOS	CHANCA Y	-2 a 0	0 a 2	0.0	0.0	0.0	0.0	84.0	36.0	24.4	Medio	3337	339	423
887	CAJAMARCA	CAJABAMBA	CACHACHI	-8 a -6	2 a 5	0.0	0.0	0.0	0.0	87.9	45.2	20.9	Alto	26794	3400	2154
888	HUANUCO	DOS DE MAYO	RIPAN	-5 a -2	5 a 10	0.0	0.0	6.0	62.8	61.5	39.1	14.3	Medio	7050	956	614
889	HUANUCO	DOS DE MAYO	SILLAPATA	-5 a -2	5 a 10	0.0	0.0	0.0	0.0	62.8	39.2	19.7	Medio	2549	326	320
890	ANCASH	AIJA	AIJA	-11 a -8	5 a 10	0.0	0.0	0.0	0.0	34.3	20.5	5.7	Medio	1873	201	276
891	HUANUCO	DOS DE MAYO	SHUNQUI	-2 a 0	2 a 5	0.0	0.0	0.0	0.0	71.2	47.4	16.1	Medio	2520	309	265
892	ANCASH	BOLOGNESI	HUALLANCA	-11 a -8	5 a 10	0.0	0.0	0.0	0.0	36.9	31.3	8.3	Medio	8220	879	545
893	ANCASH	AIJA	CORIS	-11 a -8	5 a 10	0.0	0.0	0.0	0.0	58.0	34.6	11.0	Medio	2239	284	291
894	HUANUCO	YAROWILCA	PAMPAMARCA	-5 a -2	5 a 10	0.0	0.0	0.0	0.0	77.2	48.4	18.0	Medio	2071	276	192
895	ANCASH	RECUAY	CATAC	-11 a -8	10 a 15	0.0	0.0	2.0	46.6	42.8	26.1	10.9	Medio	4020	429	422
896	CAJAMARCA	CELENDIN	JOSE GALVEZ	-2 a 0	2 a 5	0.0	0.0	0.0	0.0	54.3	25.2	12.5	Bajo	2545	227	406
897	CAJAMARCA	CAJAMARCA	CAJAMARCA	-8 a -6	5 a 10	0.0	0.0	89.0	40.6	21.6	27.2	8.9	Medio	246536	21930	15766
898	CAJAMARCA	CELENDIN	SOROCHUCO	-8 a -6	2 a 5	0.0	0.0	0.0	0.0	91.3	42.8	27.0	Alto	9892	893	972
899	AMAZONAS	CHACHAPOYAS	CHUQUIBAMBA	-8 a -6	2 a 5	0.0	0.0	0.0	0.0	82.0	25.4	7.4	Medio	2069	210	217
900	ANCASH	CARHUAZ	CARHUAZ	-5 a -2	2 a 5	0.0	0.0	12.0	84.9	43.1	32.7	26.3	Medio	15373	1413	1668
901	ANCASH	YUNGAY	SHUPLUY	-8 a -6	5 a 10	0.0	0.0	0.0	0.0	66.4	51.2	32.3	Alto	2399	324	245
902	ANCASH	HUARI	RAPAYAN	-5 a -2	5 a 10	0.0	0.0	0.0	0.0	32.0	39.0	12.6	Bajo	1793	272	165
903	ANCASH	HUARI	HUARI	-8 a -6	2 a 5	0.0	0.0	0.0	0.0	30.6	19.1	16.9	Medio	10283	951	1342
904	ANCASH	HUARI	CHAVIN DE HUANTAR	-8 a -6	5 a 10	0.0	0.0	0.0	0.0	49.6	42.1	28.7	Medio	9221	1120	861
905	HUANUCO	HUAMALIES	JACAS GRANDE	-8 a -6	5 a 10	0.0	0.0	6.0	82.0	74.1	52.7	20.3	Alto	5916	732	618
906	ANCASH	HUARI	SAN MARCOS	-11 a -8	5 a 10	0.0	0.0	1.0	7.7	36.3	29.8	16.4	Medio	14781	1306	1448
907	ANCASH	HUARAZ	HUARAZ	-8 a -6	5 a 10	0.0	0.0	19.0	34.4	10.6	18.2	7.4	Medio	64109	5521	6053
908	HUANUCO	HUAMALIES	PUÑOS	-8 a -6	5 a 10	0.0	0.0	3.0	49.5	63.1	50.8	18.7	Alto	4412	606	383
909	LA LIBERTAD	BOLIVAR	BAMBAMARCA	-8 a -6	2 a 5	0.0	0.0	0.0	0.0	94.8	31.5	20.3	Medio	3868	549	272
910	HUANUCO	LAURICOCHA	JESUS	-11 a -8	10 a 15	0.0	0.0	11.0	184.6	55.5	33.9	6.3	Alto	5786	596	557
911	HUANUCO	AMBO	TOMAY KICHWA	-5 a -2	2 a 5	0.0	0.0	0.0	0.0	41.4	19.7	12.9	Bajo	4082	350	472
912	HUANUCO	LAURICOCHA	BAÑOS	-8 a -6	5 a 10	1.0	136.1	1.0	13.6	45.5	35.9	15.4	Alto	7035	735	701
913	LA LIBERTAD	BOLIVAR	UCHUMARCA	-8 a -6	2 a 5	0.0	0.0	0.0	0.0	65.9	37.2	8.8	Medio	2759	365	252
914	CAJAMARCA	SAN MIGUEL	SAN MIGUEL	-2 a 0	2 a 5	0.0	0.0	6.0	45.7	66.7	38.2	16.5	Medio	15885	1313	1945
915	CAJAMARCA	CELENDIN	SUCRE	-8 a -6	2 a 5	0.0	0.0	0.0	0.0	70.5	31.6	13.6	Medio	6073	669	645
916	LIMA	CAJATAMBO	CAJATAMBO	-14 a -11	15 a 20	0.0	0.0	0.0	0.0	53.3	20.0	12.2	Medio	2281	237	387
917	PASCO	DANIEL ALCIDES C.	PAUCAR	-8 a -6	5 a 10	0.0	0.0	0.0	0.0	79.7	23.0	20.6	Alto	1797	174	302

918	LIMA	CAJATAMBO	COPA	-8 a -6	5 a 10	0.0	0.0	0.0	0.0	62.8	43.2	19.5	Medio	841	86	151
919	ANCASH	OCROS	CONGAS	-8 a -6	5 a 10	0.0	0.0	0.0	0.0	48.3	33.8	5.8	Medio	1220	130	199
920	ANCASH	OCROS	OCROS	-11 a -8	5 a 10	0.0	0.0	0.0	0.0	38.3	27.1	8.3	Medio	1020	95	179
921	ANCASH	BOLOGNESI	LA PRIMAVERA	-11 a -8	2 a 5	0.0	0.0	1.0	125.0	68.2	18.5	5.4	Alto	911	80	138
922	ANCASH	OCROS	CAJAMARQUILLA	-8 a -6	5 a 10	0.0	0.0	0.0	0.0	40.3	23.8	3.1	Medio	574	61	127
923	ANCASH	BOLOGNESI	SAN MIGUEL DE CORPANQUI	-2 a 0	2 a 5	0.0	0.0	0.0	0.0	27.7	23.5	1.7	Bajo	1241	103	179
924	HUANUCO	AMBO	SAN FRANCISCO	-5 a -2	5 a 10	0.0	0.0	0.0	0.0	74.2	36.8	18.2	Medio	3327	328	333
925	HUANUCO	AMBO	SAN RAFAEL	-8 a -6	2 a 5	0.0	0.0	6.0	41.2	78.3	29.1	27.3	Alto	12186	1456	1168
926	ANCASH	BOLOGNESI	HUAYLLACAYAN	-8 a -6	5 a 10	0.0	0.0	0.0	0.0	58.0	18.6	16.8	Medio	1104	84	221
927	ANCASH	BOLOGNESI	PACLLON	-8 a -6	5 a 10	0.0	0.0	0.0	0.0	32.2	33.7	6.3	Medio	1722	151	214
928	ANCASH	BOLOGNESI	TICLOS	-8 a -6	5 a 10	0.0	0.0	0.0	0.0	61.6	38.8	9.0	Medio	1243	108	215
929	ANCASH	SIHUAS	ALFONSO UGARTE	-5 a -2	2 a 5	0.0	0.0	0.0	0.0	37.1	32.0	17.6	Bajo	783	79	102
930	ANCASH	SIHUAS	HUAYLLABAMBA	-8 a -6	2 a 5	0.0	0.0	0.0	0.0	55.3	44.3	22.3	Medio	4014	534	395
931	ANCASH	CORONGO	CUSCA	-8 a -6	2 a 5	0.0	0.0	0.0	0.0	48.9	32.3	13.8	Medio	2941	325	231
932	ANCASH	PALLASCA	TAUCA	-8 a -6	5 a 10	0.0	0.0	0.0	0.0	47.9	29.4	11.6	Medio	3172	322	438
933	LA LIBERTAD	PATAZ	SANTIAGO DE CHALLAS	-5 a -2	2 a 5	0.0	0.0	0.0	0.0	89.3	25.7	21.5	Medio	2533	264	385
934	ANCASH	PALLASCA	CABANA	-11 a -8	5 a 10	0.0	0.0	1.0	38.2	35.0	21.0	8.5	Medio	2724	262	353
935	ANCASH	SIHUAS	RAGASH	-11 a -8	2 a 5	0.0	0.0	3.0	93.5	37.1	49.4	26.8	Alto	2642	321	269
936	ANCASH	OCROS	ACAS	-8 a -6	5 a 10	0.0	0.0	0.0	0.0	47.5	21.1	4.8	Medio	1024	85	136
937	PASCO	PASCO	HUARIACA	-8 a -6	5 a 10	0.0	0.0	3.0	37.9	44.7	17.2	10.0	Medio	8257	791	795
938	ANCASH	OCROS	SANTIAGO DE CHILCAS	-5 a -2	5 a 10	0.0	0.0	0.0	0.0	70.8	30.0	9.5	Medio	382	34	91
939	PASCO	DANIEL ALCIDES CARRION	SAN PEDRO DE PILLAO	-8 a -6	5 a 10	0.0	0.0	0.0	0.0	68.4	34.1	14.8	Medio	1823	171	286
940	PASCO	PASCO	PALLANCHACRA	-8 a -6	5 a 10	0.0	0.0	0.0	0.0	69.1	17.3	8.9	Medio	4866	481	380
941	PASCO	DANIEL ALCIDES CARRION	TAPUC	-8 a -6	5 a 10	0.0	0.0	2.0	73.8	79.3	37.0	15.5	Alto	4360	271	652
942	ANCASH	OCROS	LLIPA	-5 a -2	5 a 10	0.0	0.0	0.0	0.0	40.3	33.3	2.7	Bajo	1739	114	286
943	PASCO	DANIEL ALCIDES CARRION	SANTA ANA DE TUSI	-8 a -6	15 a 20	0.0	0.0	3.0	13.6	79.0	29.7	11.0	Alto	22945	2208	1449
944	PASCO	DANIEL ALCIDES CARRION	CHACAYAN	-8 a -6	10 a 15	0.0	0.0	1.0	34.5	74.3	26.1	15.9	Medio	4295	290	583
945	ANCASH	RECUAY	TAPACOCHA	-5 a -2	5 a 10	0.0	0.0	0.0	0.0	60.4	53.8	18.0	Medio	464	39	95
946	ANCASH	HUARMEY	COCHAPETI	-8 a -6	5 a 10	0.0	0.0	0.0	0.0	64.3	31.8	5.1	Medio	771	98	115
947	HUANUCO	PACHITEA	MOLINO	-8 a -6	2 a 5	0.0	0.0	0.0	0.0	71.3	38.6	40.8	Medio	14840	1798	1155
948	HUANUCO	YAROWILCA	CHACABAMBA	-5 a -2	5 a 10	0.0	0.0	1.0	24.7	58.7	39.6	10.0	Medio	3679	405	313
949	HUANUCO	LAURICOCHA	RONDOS	-8 a -6	5 a 10	0.0	0.0	4.0	46.5	49.5	40.0	7.6	Alto	7648	860	785
950	ANCASH	RECUAY	COTAPARACO	-11 a -8	5 a 10	0.0	0.0	0.0	0.0	49.8	29.6	7.9	Medio	644	77	93
951	ANCASH	HUARMEY	MALVAS	-11 a -8	5 a 10	0.0	0.0	0.0	0.0	50.6	18.1	3.6	Medio	931	89	196
952	HUANUCO	HUAMALIES	CHAVIN DE PARIARCA	-5 a -2	5 a 10	0.0	0.0	1.0	23.1	61.8	39.7	18.6	Medio	3846	432	444

953	ANCASH	HUAYLAS	SANTO TORIBIO	-8 a -6	5 a 10	0.0	0.0	0.0	0.0	56.4	39.0	8.7	Medio	1100	90	231
954	ANCASH	MARISCAL LUZURIAGA	CASCA	-2 a 0	0 a 2	0.0	0.0	0.0	0.0	59.5	37.3	31.2	Medio	4507	572	588
955	HUANUCO	HUACAYBAMBA	CANCHABAMBA	-8 a -6	2 a 5	0.0	0.0	1.0	23.5	76.6	41.9	27.1	Alto	3301	426	317
956	HUANUCO	MARAÑON	SAN BUENAVENTURA	-8 a -6	2 a 5	0.0	0.0	0.0	0.0	81.0	50.7	39.1	Alto	2682	379	229
957	ANCASH	MARISCAL LUZURIAGA	FIDEL OLIVAS ESCUDERO	-5 a -2	2 a 5	0.0	0.0	2.0	64.3	66.6	46.8	33.4	Medio	2249	311	256
958	ANCASH	POMABAMBA	POMABAMBA	-5 a -2	2 a 5	1.0	53.9	62.0	334.4	43.8	35.9	27.6	Medio	16294	1854	1583
959	ANCASH	HUAYLAS	YURACMARCA	-11 a -8	5 a 10	0.0	0.0	0.0	0.0	69.9	24.6	25.4	Medio	1780	198	189
960	ANCASH	SANTA	MACATE	-5 a -2	5 a 10	0.0	0.0	0.0	0.0	57.5	22.0	8.6	Bajo	3425	341	450
961	ANCASH	POMABAMBA	QUINUABAMBA	-5 a -2	2 a 5	0.0	0.0	0.0	0.0	72.1	44.3	47.1	Medio	2414	350	257
962	ANCASH	SIHUAS	SAN JUAN	-5 a -2	2 a 5	0.0	0.0	0.0	0.0	52.4	47.1	39.5	Medio	6522	832	563
963	LA LIBERTAD	JULCAN	CARABAMBA	-5 a -2	2 a 5	1.0	123.9	1.0	12.4	79.0	36.9	16.7	Alto	6518	807	596
964	LA LIBERTAD	SANTIAGO DE CHUCO	CACHICADAN	-11 a -8	2 a 5	0.0	0.0	0.0	0.0	78.4	30.0	15.0	Alto	7964	863	739
965	LA LIBERTAD	SANTIAGO DE CHUCO	QUIRUVILCA	-8 a -6	2 a 5	0.0	0.0	1.0	6.1	59.2	43.4	12.8	Medio	14295	1646	951
966	LA LIBERTAD	PATAZ	PARCOY	-5 a -2	2 a 5	0.0	0.0	0.0	0.0	65.6	26.7	10.6	Medio	21784	2264	922
967	LA LIBERTAD	OTUZCO	PARANDAY	-5 a -2	2 a 5	0.0	0.0	0.0	0.0	88.0	26.1	11.1	Medio	730	79	91
968	LA LIBERTAD	OTUZCO	AGALLPAMPA	-5 a -2	2 a 5	0.0	0.0	0.0	0.0	81.1	42.5	18.7	Medio	9859	1135	759
969	LA LIBERTAD	OTUZCO	LA CUESTA	-8 a -6	2 a 5	0.0	0.0	0.0	0.0	85.1	12.3	11.6	Medio	687	75	111
970	LA LIBERTAD	SANCHEZ CARRION	SARIN	-8 a -6	2 a 5	0.0	0.0	2.0	14.0	83.5	47.6	30.7	Alto	9945	1433	860
971	LA LIBERTAD	SANCHEZ CARRION	CURGOS	-2 a 0	2 a 5	0.0	0.0	1.0	8.8	100.0	46.1	28.4	Medio	8526	1135	809
972	LA LIBERTAD	OTUZCO	CHARAT	-2 a 0	2 a 5	0.0	0.0	0.0	0.0	72.8	39.4	11.2	Bajo	2847	231	460
973	LA LIBERTAD	OTUZCO	OTUZCO	-5 a -2	5 a 10	1.0	38.7	12.0	46.4	54.9	31.3	12.2	Medio	27257	2587	3370
974	LA LIBERTAD	SANCHEZ CARRION	HUAMACHUCO	-5 a -2	2 a 5	1.0	13.6	7.0	9.5	41.7	41.2	22.5	Medio	62424	7355	4740
975	LA LIBERTAD	SANCHEZ CARRION	COCHORCO	-8 a -6	2 a 5	0.0	0.0	0.0	0.0	83.6	44.3	24.7	Alto	9340	1363	700
976	LA LIBERTAD	OTUZCO	USQUIL	-8 a -6	2 a 5	0.0	0.0	4.0	13.5	67.1	39.6	18.9	Medio	27383	2965	2756
977	LA LIBERTAD	SANCHEZ CARRION	SANAGORAN	-5 a -2	2 a 5	0.0	0.0	7.0	32.9	90.5	50.3	36.8	Medio	14859	2130	1199
978	LA LIBERTAD	SANCHEZ CARRION	CHUGAY	-8 a -6	2 a 5	0.0	0.0	0.0	0.0	76.8	46.1	30.3	Alto	18753	2584	1563
979	LA LIBERTAD	OTUZCO	HUARANCHAL	-8 a -6	2 a 5	0.0	0.0	0.0	0.0	82.3	30.9	12.9	Medio	5077	463	562
980	LA LIBERTAD	PATAZ	PATAZ	-8 a -6	2 a 5	0.0	0.0	0.0	0.0	60.7	28.0	10.1	Medio	8804	1146	456
981	CAJAMARCA	SAN MIGUEL	SAN SILVESTRE DE COCHAN	-5 a -2	2 a 5	0.0	0.0	2.0	51.4	72.2	38.1	16.2	Medio	4475	389	450
982	CAJAMARCA	SAN PABLO	TUMBADEN	-5 a -2	5 a 10	0.0	0.0	0.0	0.0	83.5	49.2	20.6	Medio	3604	398	311
983	CAJAMARCA	SAN MIGUEL	CALQUIS	-2 a 0	2 a 5	0.0	0.0	0.0	0.0	87.8	44.2	19.5	Medio	4429	387	471
984	CAJAMARCA	CELENDIN	UTCO	-2 a 0	0 a 2	0.0	0.0	1.0	69.0	83.1	24.5	18.6	Medio	1408	145	141
985	CAJAMARCA	SAN MIGUEL	LLAPA	-2 a 0	2 a 5	0.0	0.0	2.0	35.8	71.0	38.5	20.9	Medio	6035	559	696
986	CAJAMARCA	CAJAMARCA	ENCAÑADA	-8 a -6	5 a 10	0.0	0.0	0.0	0.0	81.5	47.5	28.1	Alto	24190	2533	1879
987	CAJAMARCA	SAN MIGUEL	CATILLUC	-5 a -2	2 a 5	0.0	0.0	0.0	0.0	90.7	45.6	18.0	Medio	3486	354	250
988	HUANUCO	LAURICOCHA	SAN FRANCISCO DE ASIS	-5 a -2	2 a 5	0.0	0.0	2.0	62.3	66.6	37.6	14.6	Medio	2173	321	244



989	HUANUCO	HUANUCO	SAN FRANCISCO DE CAYRAN	-5 a -2	2 a 5	0.0	0.0	3.0	59.4	45.6	27.8	28.3	Medio	5478	505	496
990	AMAZONAS	CHACHAPOYAS	LEVANTO	-2 a 0	0 a 2	0.0	0.0	0.0	0.0	76.9	29.3	15.6	Medio	873	84	105
991	CAJAMARCA	CHOTA	PACCHA	-5 a -2	2 a 5	0.0	0.0	1.0	17.3	82.7	36.1	22.4	Medio	5327	579	464
992	CAJAMARCA	CELENDIN	CHUMUCH	-5 a -2	2 a 5	0.0	0.0	2.0	45.2	91.5	49.1	17.6	Medio	3196	442	246
993	CAJAMARCA	HUALGAYOC	CHUGUR	-5 a -2	2 a 5	0.0	0.0	1.0	30.3	75.1	25.1	16.5	Medio	3603	330	431
994	CAJAMARCA	CELENDIN	LA LIBERTAD DE PALLAN	-5 a -2	2 a 5	0.0	0.0	0.0	0.0	95.2	40.3	21.2	Medio	8988	1004	693
995	LAMBAYEQUE	FERREÑAFE	INCAHUASI	-5 a -2	2 a 5	0.0	0.0	16.0	78.8	86.5	58.6	33.2	Alto	15518	2031	1428
996	CAJAMARCA	CHOTA	CHOTA	-5 a -2	2 a 5	0.0	0.0	25.0	62.0	45.0	30.8	22.1	Medio	48698	4031	4775
997	CAJAMARCA	CHOTA	TACABAMBA	-5 a -2	2 a 5	0.0	0.0	0.0	0.0	75.2	40.4	23.2	Medio	20049	1917	1906
998	AMAZONAS	LUYA	TINGO	-2 a 0	0 a 2	0.0	0.0	0.0	0.0	54.4	32.6	12.0	Bajo	1355	113	163
999	AMAZONAS	CHACHAPOYAS	SAN ISIDRO DE MAINO	-2 a 0	0 a 2	0.0	0.0	1.0	151.5	83.6	34.4	9.3	Medio	706	66	87
1000	CAJAMARCA	CELENDIN	CELENDIN	-2 a 0	2 a 5	0.0	0.0	52.0	191.7	63.5	24.3	11.5	Medio	28030	2713	2867
1001	CAJAMARCA	CELENDIN	MIGUEL IGLESIAS	-8 a -6	2 a 5	0.0	0.0	2.0	29.3	86.7	50.7	20.3	Alto	5556	683	379
1002	CAJAMARCA	HUALGAYOC	BAMBAMARCA	-8 a -6	2 a 5	0.0	0.0	12.0	16.0	64.4	36.3	30.2	Medio	81731	7489	7198
1003	AMAZONAS	LUYA	COCABAMBA	-5 a -2	0 a 2	0.0	0.0	1.0	36.6	82.1	35.3	15.6	Medio	2498	273	220
1004	AMAZONAS	LUYA	SANTO TOMAS	-2 a 0	0 a 2	0.0	0.0	0.0	0.0	76.2	30.8	12.2	Medio	3562	343	469
1005	CAJAMARCA	CHOTA	CHALAMARCA	-5 a -2	2 a 5	0.0	0.0	1.0	9.3	76.8	35.0	26.7	Medio	11222	1077	903
1006	PIURA	HUANCABAMBA	EL CARMEN DE LA FRONTERA	-5 a -2	2 a 5	0.0	0.0	4.0	25.3	81.9	45.2	20.0	Medio	13864	1578	1295
1007	PIURA	AYABACA	PACAIPAMPA	-2 a 0	2 a 5	0.0	0.0	7.0	22.1	87.5	48.4	32.2	Medio	24796	3165	2055
1008	PIURA	AYABACA	AYABACA	-2 a 0	0 a 2	0.0	0.0	0.0	0.0	70.5	47.3	15.3	Bajo	38339	4517	4210
1009	HUANCAVELICA	HUAYTARA	PILPICHACA	-14 a -11	25 a 31	1.0	159.0	2.0	31.8	68.8	58.9	23.3	Muy Alto	3688	629	234
1010	HUANCAVELICA	ANGARAES	SANTO TOMAS DE PATA	-11 a -8	5 a 10	0.0	0.0	6.0	174.4	67.4	41.1	22.4	Alto	2610	344	247
1011	HUANCAVELICA	ANGARAES	SAN ANTONIO DE ANTAPARCO	-2 a 0	2 a 5	0.0	0.0	1.0	10.6	54.7	38.2	17.5	Bajo	7514	940	323
1012	HUANCAVELICA	ANGARAES	JULCAMARCA	-2 a 0	2 a 5	0.0	0.0	0.0	0.0	39.5	35.0	13.4	Bajo	1753	188	208
1013	HUANCAVELICA	ANGARAES	LIRCAY	-14 a -11	15 a 20	0.0	0.0	8.0	21.9	52.3	43.7	25.8	Alto	24699	3646	1479
1014	AYACUCHO	LUCANAS	SAN PEDRO	-8 a -6	5 a 10	0.0	0.0	0.0	0.0	77.2	42.5	29.2	Alto	3000	364	410
1015	AYACUCHO	PARINACOCAS	UPAHUACHO	-14 a -11	5 a 10	0.0	0.0	0.0	0.0	79.2	37.7	34.9	Alto	2740	319	324
1016	AYACUCHO	LUCANAS	SANTA LUCIA	-8 a -6	20 a 25	0.0	0.0	0.0	0.0	45.5	17.9	8.2	Medio	914	66	125
1017	AYACUCHO	LUCANAS	SAN CRISTOBAL	-8 a -6	20 a 25	0.0	0.0	0.0	0.0	83.1	34.7	29.5	Alto	2105	305	207
1018	AYACUCHO	PARINACOCAS	CORONEL CASTAÑEDA	-11 a -8	5 a 10	0.0	0.0	0.0	0.0	94.7	32.5	17.2	Alto	1872	195	137
1019	AYACUCHO	VICTOR FAJARDO	SARHUA	-11 a -8	5 a 10	0.0	0.0	0.0	0.0	91.9	52.0	27.3	Alto	2763	308	262
1020	AYACUCHO	VILCAS HUAMAN	VILCAS HUAMAN	-8 a -6	5 a 10	0.0	0.0	1.0	11.5	71.7	24.8	25.6	Medio	8369	869	878
1021	AYACUCHO	VICTOR FAJARDO	VILCANCHOS	-11 a -8	10 a 15	0.0	0.0	0.0	0.0	87.5	45.0	27.0	Alto	2674	343	312
1022	AYACUCHO	LUCANAS	SANCOS	-8 a -6	5 a 10	0.0	0.0	0.0	0.0	45.5	24.8	11.0	Bajo	7236	881	510
1023	AYACUCHO	PAUCAR DEL SARA SARA	OYOLO	-11 a -8	5 a 10	0.0	0.0	0.0	0.0	84.3	56.4	23.8	Alto	1195	182	126
1024	AYACUCHO	LUCANAS	SAISA	-5 a -2	5 a 10	0.0	0.0	0.0	0.0	45.5	23.3	3.5	Bajo	906	50	82

1025	AYACUCHO	LUCANAS	CHAVIÑA	-8 a -6	5 a 10	0.0	0.0	0.0	0.0	77.6	41.3	19.6	Alto	2018	231	273
1026	AYACUCHO	LUCANAS	SAN JUAN	-8 a -6	5 a 10	0.0	0.0	1.0	95.2	59.9	33.3	8.9	Alto	1559	105	188
1027	AYACUCHO	VICTOR FAJARDO	HUAMANQUIQUIA	-8 a -6	5 a 10	0.0	0.0	0.0	0.0	73.7	37.2	21.9	Medio	1254	150	149
1028	AYACUCHO	VICTOR FAJARDO	ALCAMENCA	-5 a -2	5 a 10	0.0	0.0	0.0	0.0	79.5	27.6	22.9	Medio	2414	234	302
1029	AYACUCHO	PAUCAR DEL SARA SARA	CORCULLA	-11 a -8	2 a 5	0.0	0.0	0.0	0.0	72.8	43.2	17.4	Medio	455	56	69
1030	AYACUCHO	PAUCAR DEL SARA SARA	SARA SARA	-5 a -2	2 a 5	0.0	0.0	0.0	0.0	74.9	14.3	20.1	Medio	731	73	122
1031	AYACUCHO	PAUCAR DEL SARA SARA	PAUSA	-2 a 0	2 a 5	0.0	0.0	0.0	0.0	38.8	12.9	10.3	Bajo	2792	273	308
1032	AYACUCHO	PARINACOCCHAS	PULLO	-8 a -6	5 a 10	0.0	0.0	0.0	0.0	83.7	18.6	10.0	Medio	4893	604	409
1033	AYACUCHO	PARINACOCCHAS	PUYUSCA	-5 a -2	2 a 5	0.0	0.0	2.0	98.0	68.5	14.6	20.8	Medio	2076	204	296
1034	AYACUCHO	PAUCAR DEL SARA SARA	LAMPA	-5 a -2	2 a 5	0.0	0.0	0.0	0.0	60.5	15.1	11.6	Bajo	2528	250	290
1035	AYACUCHO	PAUCAR DEL SARA SARA	COLTA	-11 a -8	5 a 10	0.0	0.0	0.0	0.0	76.5	17.3	14.0	Alto	1140	97	118
1036	AYACUCHO	PARINACOCCHAS	CHUMPI	-8 a -6	2 a 5	0.0	0.0	0.0	0.0	75.3	32.2	23.8	Alto	2656	305	418
1037	AYACUCHO	PAUCAR DEL SARA SARA	SAN JAVIER DE ALPABAMBA	-11 a -8	5 a 10	0.0	0.0	0.0	0.0	67.0	9.1	19.2	Medio	538	35	99
1038	AYACUCHO	PARINACOCCHAS	CORACORA	-14 a -11	5 a 10	0.0	0.0	3.0	18.6	59.4	24.0	14.4	Medio	15378	1616	1462
1039	AYACUCHO	LUCANAS	LEONCIO PRADO	-11 a -8	20 a 25	0.0	0.0	0.0	0.0	45.2	16.3	12.6	Medio	1374	114	253
1040	AYACUCHO	LUCANAS	CHIPAO	-11 a -8	5 a 10	0.0	0.0	1.0	25.6	76.1	40.9	22.0	Alto	3741	391	532
1041	AYACUCHO	LUCANAS	LUCANAS	-11 a -8	20 a 25	0.0	0.0	0.0	0.0	67.2	26.9	23.7	Medio	4089	409	406
1042	AYACUCHO	LUCANAS	CABANA	-11 a -8	10 a 15	0.0	0.0	0.0	0.0	67.2	14.0	12.7	Medio	4489	305	630
1043	AYACUCHO	LUCANAS	OCAÑA	-11 a -8	5 a 10	0.0	0.0	0.0	0.0	72.9	22.8	13.0	Medio	2914	268	341
1044	AYACUCHO	LUCANAS	OTOCA	-8 a -6	10 a 15	0.0	0.0	2.0	63.3	57.1	28.4	8.9	Alto	3020	316	233
1045	AYACUCHO	LUCANAS	CARMEN SALCEDO	-11 a -8	5 a 10	0.0	0.0	0.0	0.0	58.7	25.2	16.4	Medio	3985	232	498
1046	AYACUCHO	PARINACOCCHAS	SAN FRANCISCO DE RAVACAYCO	-11 a -8	5 a 10	0.0	0.0	0.0	0.0	84.5	47.1	28.2	Alto	753	94	118
1047	AYACUCHO	SUCRE	SORAS	-11 a -8	5 a 10	0.0	0.0	0.0	0.0	88.6	37.5	17.0	Alto	1292	168	150
1048	AYACUCHO	LUCANAS	HUAC-HUAS	-8 a -6	5 a 10	0.0	0.0	0.0	0.0	59.2	26.7	7.2	Medio	2781	285	354
1049	AYACUCHO	LUCANAS	LARAMATE	-8 a -6	5 a 10	0.0	0.0	0.0	0.0	52.1	25.7	11.6	Medio	1443	156	191
1050	AYACUCHO	LUCANAS	LLAUTA	-11 a -8	5 a 10	0.0	0.0	1.0	85.5	64.7	15.8	7.4	Alto	1145	117	179
1051	AYACUCHO	SUCRE	SANTIAGO DE PAUCARAY	-11 a -8	2 a 5	0.0	0.0	0.0	0.0	82.2	30.4	20.6	Alto	747	76	103
1052	AYACUCHO	VICTOR FAJARDO	ASQUIPATA	-8 a -6	5 a 10	0.0	0.0	0.0	0.0	75.6	36.0	31.2	Alto	447	47	121
1053	AYACUCHO	LUCANAS	AUCARA	-11 a -8	10 a 15	0.0	0.0	0.0	0.0	83.5	29.2	20.0	Alto	5433	465	979
1054	AYACUCHO	SUCRE	MORCOLLA	-14 a -11	2 a 5	0.0	0.0	0.0	0.0	74.4	36.6	22.2	Alto	1074	117	152
1055	AYACUCHO	VICTOR FAJARDO	APONGO	-11 a -8	5 a 10	0.0	0.0	0.0	0.0	59.6	27.9	23.2	Medio	1403	105	256
1056	AYACUCHO	PARINACOCCHAS	PACAPAUZA	-11 a -8	5 a 10	0.0	0.0	0.0	0.0	72.1	8.2	21.2	Medio	2874	227	390
1057	AYACUCHO	LUCANAS	PUQUIO	-11 a -8	5 a 10	0.0	0.0	35.0	240.5	43.8	26.7	14.3	Alto	13813	1455	1304
1058	AYACUCHO	LUCANAS	SANTA ANA DE HUAYCAHUACHO	-5 a -2	5 a 10	0.0	0.0	0.0	0.0	88.0	32.6	21.7	Medio	667	49	130

1059	AYACUCHO	VILCAS HUAMAN	ACCOMARCA	-5 a -2	5 a 10	0.0	0.0	0.0	0.0	88.6	19.5	24.8	Medio	982	97	182
1060	AYACUCHO	VICTOR FAJARDO	CAYARA	-8 a -6	5 a 10	0.0	0.0	0.0	0.0	78.4	45.1	31.4	Alto	1165	132	211
1061	AYACUCHO	VICTOR FAJARDO	HUANCARAYLLA	-11 a -8	5 a 10	0.0	0.0	0.0	0.0	73.5	38.7	29.8	Medio	1077	114	148
1062	AYACUCHO	VILCAS HUAMAN	SAURAMA	-5 a -2	5 a 10	0.0	0.0	0.0	0.0	81.1	30.8	30.2	Medio	1292	133	188
1063	AYACUCHO	VICTOR FAJARDO	HUANCAPI	-11 a -8	5 a 10	0.0	0.0	0.0	0.0	69.8	28.1	16.9	Medio	1934	166	262
1064	AYACUCHO	CANGALLO	TOTOS	-11 a -8	10 a 15	0.0	0.0	1.0	24.7	85.7	32.9	25.5	Alto	3720	405	406
1065	AYACUCHO	CANGALLO	MARIA PARADO DE BELLIDO	-8 a -6	5 a 10	0.0	0.0	0.0	0.0	75.1	38.6	30.8	Alto	2574	294	271
1066	AYACUCHO	HUANTA	LURICOCHA	-5 a -2	2 a 5	0.0	0.0	0.0	0.0	75.5	26.1	23.5	Medio	5107	603	536
1067	AYACUCHO	CANGALLO	CANGALLO	-5 a -2	5 a 10	0.0	0.0	0.0	0.0	61.5	28.3	26.2	Medio	6747	735	944
1068	AYACUCHO	VILCAS HUAMAN	CONCEPCION	-8 a -6	5 a 10	0.0	0.0	1.0	25.5	80.3	31.0	24.8	Alto	3100	392	350
1069	AYACUCHO	VILCAS HUAMAN	VISCHONGO	-8 a -6	5 a 10	0.0	0.0	4.0	67.5	72.8	29.5	24.2	Medio	4697	593	575
1070	AYACUCHO	CANGALLO	LOS MOROCHUCOS	-8 a -6	5 a 10	0.0	0.0	2.0	20.8	63.4	28.6	25.0	Medio	8205	963	809
1071	AYACUCHO	CANGALLO	CHUSCHI	-11 a -8	10 a 15	0.0	0.0	1.0	10.5	87.7	49.4	29.0	Alto	7965	951	714
1072	AYACUCHO	CANGALLO	PARAS	-14 a -11	15 a 20	0.0	0.0	3.0	49.8	84.6	43.6	25.3	Muy Alto	4575	602	431
1073	AYACUCHO	HUAMANGA	OCROS	-8 a -6	5 a 10	0.0	0.0	0.0	0.0	69.8	30.3	22.7	Medio	6289	730	568
1074	AYACUCHO	HUAMANGA	CHIARA	-8 a -6	5 a 10	0.0	0.0	0.0	0.0	69.8	35.1	23.1	Medio	6944	932	556
1075	AYACUCHO	LA MAR	LUIS CARRANZA	-8 a -6	5 a 10	0.0	0.0	0.0	0.0	72.3	21.2	30.3	Medio	1057	148	172
1076	AYACUCHO	HUAMANGA	ACOCRO	-8 a -6	5 a 10	0.0	0.0	2.0	13.6	74.5	37.3	28.4	Alto	10659	1467	729
1077	AYACUCHO	HUAMANGA	VINCHOS	-11 a -8	10 a 15	0.0	0.0	2.0	8.0	82.3	43.3	34.7	Alto	16616	2488	1198
1078	AYACUCHO	HUAMANGA	SOCOS	-8 a -6	5 a 10	0.0	0.0	0.0	0.0	90.9	34.4	28.9	Alto	7441	890	619
1079	AYACUCHO	HUAMANGA	TAMBILLO	-5 a -2	2 a 5	0.0	0.0	0.0	0.0	71.2	28.5	23.9	Medio	5259	770	399
1080	AYACUCHO	HUAMANGA	AYACUCHO	-2 a 0	2 a 5	0.0	0.0	173.0	158.6	24.1	20.3	6.7	Medio	93222	7182	6315
1081	AYACUCHO	HUAMANGA	SAN JOSE DE TICLLAS	-2 a 0	2 a 5	0.0	0.0	0.0	0.0	93.0	32.6	25.6	Medio	2460	476	434
1082	AYACUCHO	HUAMANGA	ACOS VINCHOS	-2 a 0	2 a 5	0.0	0.0	0.0	0.0	81.0	33.3	32.1	Medio	5948	767	445
1083	AYACUCHO	HUAMANGA	SANTIAGO DE PISCHA	-5 a -2	2 a 5	0.0	0.0	0.0	0.0	73.9	25.7	22.3	Medio	1626	195	303
1084	AYACUCHO	HUAMANGA	QUINUA	-8 a -6	5 a 10	0.0	0.0	0.0	0.0	67.4	31.9	25.6	Medio	6200	605	659
1085	AYACUCHO	HUANTA	HUANTA	-8 a -6	5 a 10	0.0	0.0	20.0	36.8	55.6	26.9	19.0	Medio	40164	5432	3190
1086	CUSCO	LA CONVENCION	INKAWASI	-14 a -11	2 a 5	0.0	0.0	2.0	9.2	16.5	24.1	15.9	Medio	5054	2178	1915
1087	HUANCAVELICA	TAYACAJA	ANDAYMARCA	-14 a -11	15 a 20	2.0	74.7	0.0	37.3	74.1	33.7	25.9	Alto	2283	299	232
1088	HUANCAVELICA	TAYACAJA	QUICHUAS	-14 a -11	15 a 20	0.0	74.7	0.0	37.3	80.4	33.7	25.9	Alto	4144	439	283
1090	CUSCO	LA CONVENCION	VILLA VIRGEN	-14 a -11	2 a 5	0.0	0.0	2.0	9.2	26.7	24.1	15.9	Medio	1817	2178	1915
1091	APURIMAC	ANDAHUAYLAS	JOSE MARIA ARGUEDAS	-8 a -6	5 a 10	0.0	0.0	0.0	84.9	91.4	33.5	13.0	Alto	3756	475	215
1092	AYACUCHO	HUANTA	PUCACOLPA	-11 a -8	5 a 10	0.0	0.0	0.0	0.0	93.2	47.3	30.8	Alto	7957	1875	802
1093	HUANCAVELICA	TAYACAJA	TINTAY PUNCU	-11 a -8	5 a 10	0.0	0.0	0.0	0.0	67.6	43.6	19.8	Alto	12975	1693	541
1094	AYACUCHO	HUANTA	AYAHUANCO	-11 a -8	5 a 10	0.0	0.0	0.0	0.0	86.1	47.3	30.8	Alto	5931	1875	802
1095	LIMA	CANTA	HUAMANTANGA	-2 a 0	2 a 5	0.0	0.0	0.0	0.0	43.9	15.8	2.9	Bajo	1300	98	266

1096	CAJAMARCA	CELENDIN	JORGE CHAVEZ	-2 a 0	0 a 2	0.0	0.0	1.0	243.9	78.5	28.6	6.2	Medio	597	41	85
1097	LA LIBERTAD	GRAN CHIMU	LUCMA	-2 a 0	0 a 2	0.0	0.0	1.0	14.8	83.5	37.9	12.8	Medio	6896	676	797
1098	CAJAMARCA	CAJABAMBA	CONDEBAMBA	-2 a 0	0 a 2	0.0	0.0	0.0	0.0	74.3	40.9	24.6	Medio	13954	1680	1374
1099	CAJAMARCA	SAN MARCOS	ICHOCAN	-2 a 0	0 a 2	0.0	0.0	3.0	197.4	68.2	28.0	15.4	Medio	1698	152	276
1100	CAJAMARCA	CAJAMARCA	MATARA	-2 a 0	0 a 2	0.0	0.0	0.0	0.0	78.5	38.7	16.2	Medio	3567	315	493
1101	CAJAMARCA	SAN MARCOS	EDUARDO VILLANUEVA	-2 a 0	0 a 2	0.0	0.0	0.0	0.0	60.3	29.6	13.6	Bajo	2292	200	284
1102	ANCASH	YUNGAY	RANRAHIRCA	-2 a 0	0 a 2	0.0	0.0	1.0	43.9	56.0	33.7	20.1	Medio	2707	228	339
1103	ANCASH	ANTONIO RAYMONDI	ACZO	-2 a 0	2 a 5	0.0	0.0	0.0	0.0	76.4	39.0	18.0	Medio	2176	231	295
1104	ANCASH	CARHUAZ	PARIAHUANCA	-2 a 0	0 a 2	0.0	0.0	0.0	0.0	54.6	27.9	19.3	Bajo	1609	150	235
1105	ANCASH	CARHUAZ	TINCO	-2 a 0	0 a 2	0.0	0.0	3.0	108.7	40.4	25.3	16.0	Medio	3240	276	405
1106	ANCASH	HUARI	ANRA	-2 a 0	2 a 5	0.0	0.0	0.0	0.0	52.7	40.5	20.3	Bajo	1618	185	227
1107	ANCASH	CARHUAZ	AMASHCA	-2 a 0	0 a 2	0.0	0.0	0.0	0.0	49.4	38.6	33.1	Bajo	1581	128	180
1108	ANCASH	HUARI	RAHUAPAMPA	-2 a 0	0 a 2	0.0	0.0	0.0	0.0	32.0	13.1	11.3	Bajo	802	80	94
1109	ANCASH	BOLOGNESI	ABELARDO PARDO LEZAMETA	-2 a 0	0 a 2	0.0	0.0	0.0	0.0	19.4	6.7	2.0	Bajo	1208	97	160
1110	ANCASH	BOLOGNESI	MANGAS	-8 a -6	5 a 10	0.0	0.0	0.0	0.0	32.2	21.4	16.3	Bajo	567	47	153
1111	ANCASH	BOLOGNESI	CANIS	-2 a 0	2 a 5	0.0	0.0	0.0	0.0	43.1	13.6	4.9	Bajo	1250	85	154
1112	HUANUCO	HUANUCO	HUANUCO	-2 a 0	2 a 5	0.0	0.0	114.0	159.2	25.4	15.1	5.9	Medio	86995	7159	9624
1113	HUANCAVELICA	HUANCAVELICA	MARISCAL CACERES	-2 a 0	5 a 10	0.0	0.0	0.0	0.0	40.1	28.6	14.0	Bajo	1017	129	54
1114	HUANCAVELICA	CHURCAMP	SAN MIGUEL DE MAYOCC	-2 a 0	0 a 2	0.0	0.0	0.0	0.0	40.9	19.2	11.0	Bajo	1230	130	147
1115	HUANCAVELICA	CHURCAMP	LA MERCED	-2 a 0	0 a 2	0.0	0.0	0.0	0.0	54.3	36.4	12.9	Bajo	1626	169	250
1116	HUANCAVELICA	ANGARAES	CHINCHO	-2 a 0	0 a 2	0.0	0.0	0.0	0.0	62.1	27.1	17.9	Bajo	3438	484	299
1117	AYACUCHO	HUAMANGA	CARMEN ALTO	-2 a 0	0 a 2	0.0	0.0	1.0	4.4	44.0	24.2	6.7	Bajo	21350	2284	1311
1118	AYACUCHO	HUAMANGA	SAN JUAN BAUTISTA	-2 a 0	0 a 2	0.0	0.0	80.0	157.2	30.5	17.4	7.6	Medio	50429	5088	2322
1119	AYACUCHO	HUAMANGA	ANDRES AVELINO CACERES DORREGARAY	-2 a 0	2 a 5	0.0	0.0	0.0	158.6	32.0	20.3	6.7	Medio	21585	2062	850
1120	AYACUCHO	HUAMANGA	JESUS NAZARENO	-2 a 0	0 a 2	0.0	0.0	4.0	23.5	18.2	15.4	7.3	Bajo	18004	1705	874
1121	AYACUCHO	HUAMANGA	PACAYCASA	-2 a 0	2 a 5	0.0	0.0	0.0	0.0	73.2	21.4	18.5	Bajo	3192	338	243
1122	AYACUCHO	SUCRE	BELEN	-2 a 0	2 a 5	0.0	0.0	0.0	0.0	70.9	21.7	14.2	Bajo	756	66	125
1123	AYACUCHO	VICTOR FAJARDO	COLCA	-2 a 0	5 a 10	1.0	980.4	1.0	98.0	80.8	26.1	20.0	Alto	1014	102	183
1124	AREQUIPA	CONDESUYOS	CHICHAS	-2 a 0	5 a 10	0.0	0.0	2.0	322.6	78.8	29.6	10.2	Medio	672	62	167
1125	AYACUCHO	PAUCAR DEL SARA SARA	SAN JOSE DE USHUA	-2 a 0	0 a 2	0.0	0.0	0.0	0.0	88.8	14.3	13.4	Bajo	177	24	23
1126	AYACUCHO	PAUCAR DEL SARA SARA	PARARCA	-2 a 0	0 a 2	0.0	0.0	0.0	0.0	66.0	14.8	16.2	Bajo	660	56	134
1127	AYACUCHO	PAUCAR DEL SARA SARA	MARCABAMBA	-8 a -6	2 a 5	0.0	0.0	0.0	0.0	49.3	14.1	16.1	Medio	773	52	144
1128	MOQUEGUA	GENERAL SANCHEZ CERRO	QUINISTAQUILLAS	-2 a 0	0 a 2	0.0	0.0	0.0	0.0	11.2	5.3	3.6	Bajo	1410	98	230

<sup>1</sup> SENAMHI: Temperatura Mínima Promedio del Percentil 10 (P10) de los meses mayo, junio, julio y agosto.

<sup>2</sup> MINSA - Diciembre 2015: Elaborado con los datos proporcionados por la Dirección General de Epidemiología DGE, Semana Epidemiológica (SE) 16-39

<sup>3</sup> INEI - 2013: "Mapa de Pobreza Provincial y Distrital 2013".

<sup>4</sup> CENAN (INS) - 2013: "Proporción de Desnutrición Crónica en niños menores de 5 años que acceden a los EESS patrón de referencia OMS-Perú - Periodo Anual 2013"

5 INEI 2007

6 INEI: Estimaciones y Proyecciones de la Población por Sexo, según Departamento, Provincia y Distrito, 2000 – 2015.

7 MINSA – Oficina de Estadística: Población estimada por edades simples, según provincia y distrito 2015.

\* Estos distritos no cuentan con información de población debido a que fueron creados posterior al Censo Nacional 2007.

**Cuadro N° 2: Niveles de riesgo de los distritos susceptibles a friaje y sus parámetros de evaluación**

N°	Departamento	Provincia	Distrito	Parámetro de Susceptibilidad	Parámetros de Exposición							Nivel de Riesgo	Población expuesta		
				<sup>1</sup> Temperatura Mínima P10 (mes Julio)	<sup>2</sup> Defunciones, Niños menores de 5 años.	<sup>2</sup> Tasa de Mortalidad, Niños menores de 5 años.	<sup>2</sup> Casos de Neumonías SE 16-39, Niños menores de 5 años.	<sup>2</sup> Tasa de Neumonías, Niños menores de 5 años.	<sup>3</sup> Condición de Pobreza 2013	<sup>4</sup> Índice de Desnutrición Crónica en menores a 5 años (Peso/Talla)	<sup>5</sup> Tasa de Analfabetismo		<sup>6</sup> Total	<sup>7</sup> Menor a 5 años	<sup>7</sup> 60 a más años
1	AMAZONAS	CHACHAPOYAS	ASUNCION	-1.5 a -0.5	0.0	0.0	0.0	0.0	66.6	10.5	13.1	Medio	288	20	48
2	AMAZONAS	CHACHAPOYAS	CHILIQUN	-1.5 a -0.5	0.0	0.0	0.0	0.0	83.8	23.4	13.5	Medio	711	64	91
3	AMAZONAS	CHACHAPOYAS	GRANADA	-1.5 a -0.5	0.0	0.0	0.0	0.0	45.7	35.7	14.7	Medio	385	33	42
4	AMAZONAS	CHACHAPOYAS	MOLINOPAMPA	-1.5 a -0.5	0.0	0.0	1.0	41.0	62.8	17.1	11.5	Medio	2740	244	283
5	AMAZONAS	CHACHAPOYAS	OLLEROS	-2.5 a -1.5	0.0	0.0	0.0	0.0	45.7	25.6	16.2	Medio	362	23	62
6	AMAZONAS	CHACHAPOYAS	QUINJALCA	-1.5 a -0.5	0.0	0.0	0.0	0.0	66.9	33.0	15.5	Medio	843	61	121
7	AMAZONAS	BAGUA	BAGUA	-1.5 a -0.5	0.0	0.0	50.0	233.6	28.2	16.8	6.0	Medio	25965	2140	2117
8	AMAZONAS	BAGUA	ARAMANGO	-1.5 a -0.5	0.0	0.0	9.0	80.1	61.2	26.1	13.8	Medio	11032	1123	793
9	AMAZONAS	BAGUA	COPALLIN	-1.5 a -0.5	0.0	0.0	0.0	0.0	51.7	18.0	13.4	Bajo	6328	553	607
10	AMAZONAS	BAGUA	EL PARCO	-1.5 a -0.5	0.0	0.0	0.0	0.0	59.8	25.5	12.2	Medio	1476	135	152
11	AMAZONAS	BAGUA	IMAZA	-1.5 a -0.5	1.0	26.7	17.0	45.3	83.8	50.7	17.3	Alto	24114	3751	931
12	AMAZONAS	BAGUA	LA PECA	-1.5 a -0.5	0.0	0.0	4.0	60.7	70.9	23.4	13.1	Medio	8006	659	651
13	AMAZONAS	BONGARA	JUMBILLA	-1.5 a -0.5	0.0	0.0	2.0	169.5	26.7	23.1	5.4	Medio	1748	118	218
14	AMAZONAS	BONGARA	CHISQUILLA	-2.5 a -1.5	0.0	0.0	0.0	0.0	74.8	37.9	3.3	Alto	336	27	35
15	AMAZONAS	BONGARA	CHURUJA	-1.5 a -0.5	0.0	0.0	0.0	0.0	26.7	8.6	8.5	Bajo	269	21	41
16	AMAZONAS	BONGARA	COROSHA	-2.5 a -1.5	0.0	0.0	0.0	0.0	78.5	15.9	13.5	Medio	1025	117	61
17	AMAZONAS	BONGARA	CUISPES	-1.5 a -0.5	0.0	0.0	0.0	0.0	62.0	36.6	9.4	Medio	895	100	84
18	AMAZONAS	BONGARA	FLORIDA	-1.5 a -0.5	0.0	0.0	0.0	0.0	42.8	28.3	11.1	Medio	8493	734	737
19	AMAZONAS	BONGARA	JAZAN	-1.5 a -0.5	0.0	0.0	22.0	315.6	51.8	13.2	5.6	Medio	9260	697	940
20	AMAZONAS	BONGARA	RECTA	-1.5 a -0.5	0.0	0.0	0.0	0.0	76.5	0.0	4.7	Medio	206	12	36
21	AMAZONAS	BONGARA	SAN CARLOS	-1.5 a -0.5	0.0	0.0	0.0	0.0	46.7	23.8	10.6	Medio	317	12	50
22	AMAZONAS	BONGARA	SHIPASBAMBA	-1.5 a -0.5	0.0	0.0	0.0	0.0	60.8	25.6	10.2	Medio	1786	156	135
23	AMAZONAS	BONGARA	VALERA	-1.5 a -0.5	0.0	0.0	0.0	0.0	49.7	9.8	9.4	Bajo	1281	79	169
24	AMAZONAS	BONGARA	YAMBRASBAMBA	-1.5 a -0.5	0.0	0.0	1.0	11.1	56.3	21.5	11.8	Medio	8304	898	525
25	AMAZONAS	CONDORCANQUI	NIEVA	-1.5 a -0.5	1.0	21.7	56.0	121.7	72.6	47.3	17.6	Alto	28726	4601	779
26	AMAZONAS	CONDORCANQUI	EL CENEP	-1.5 a -0.5	0.0	0.0	14.0	91.3	91.7	47.9	21.9	Alto	9537	1533	257
27	AMAZONAS	CONDORCANQUI	RIO SANTIAGO	-1.5 a -0.5	1.0	32.3	42.0	135.7	77.1	48.1	19.6	Alto	16686	3096	450
28	AMAZONAS	LUYA	SAN CRISTOBAL	-1.5 a -0.5	0.0	0.0	0.0	0.0	83.1	24.6	17.0	Medio	690	70	109
29	AMAZONAS	LUYA	SAN JERONIMO	-1.5 a -0.5	0.0	0.0	1.0	135.1	89.8	32.8	14.7	Alto	890	74	146
30	AMAZONAS	LUYA	SANTA	-1.5 a -0.5	0.0	0.0	0.0	0.0	91.1	23.7	12.3	Medio	1893	222	135

			CATALINA												
31	AMAZONAS	RODRIGUEZ DE MENDOZA	SAN NICOLAS	-1.5 a -0.5	0.0	0.0	2.0	56.0	27.3	7.6	4.7	Medio	5224	357	595
32	AMAZONAS	RODRIGUEZ DE MENDOZA	CHIRIMOTO	-1.5 a -0.5	0.0	0.0	0.0	0.0	58.7	12.0	8.8	Medio	2052	222	170
33	AMAZONAS	RODRIGUEZ DE MENDOZA	HUAMBO	-1.5 a -0.5	0.0	0.0	0.0	0.0	40.0	12.9	11.2	Bajo	2598	133	458
34	AMAZONAS	RODRIGUEZ DE MENDOZA	LONGAR	-1.5 a -0.5	0.0	0.0	0.0	0.0	39.7	8.2	5.2	Bajo	1624	104	265
35	AMAZONAS	RODRIGUEZ DE MENDOZA	MARISCAL BENAVIDES	-1.5 a -0.5	0.0	0.0	0.0	0.0	25.4	10.6	8.3	Bajo	1381	81	211
36	AMAZONAS	RODRIGUEZ DE MENDOZA	MILPUC	-1.5 a -0.5	0.0	0.0	0.0	0.0	44.0	8.4	6.6	Bajo	604	44	78
37	AMAZONAS	RODRIGUEZ DE MENDOZA	OMIA	-1.5 a -0.5	0.0	0.0	2.0	18.7	63.0	17.9	9.2	Medio	9562	1069	616
38	AMAZONAS	RODRIGUEZ DE MENDOZA	SANTA ROSA	-1.5 a -0.5	0.0	0.0	0.0	0.0	58.1	8.7	10.8	Medio	464	27	104
39	AMAZONAS	RODRIGUEZ DE MENDOZA	TOTORA	-1.5 a -0.5	0.0	0.0	0.0	0.0	53.5	21.2	2.5	Medio	450	25	72
40	AMAZONAS	RODRIGUEZ DE MENDOZA	VISTA ALEGRE	-2.5 a -1.5	0.0	0.0	0.0	0.0	76.9	26.8	12.5	Alto	3725	504	144
41	AMAZONAS	UTCUBAMBA	BAGUA GRANDE	-1.5 a -0.5	0.0	0.0	37.0	73.2	42.0	19.7	11.5	Medio	53537	5058	3751
42	AMAZONAS	UTCUBAMBA	CAJARURO	-1.5 a -0.5	0.0	0.0	3.0	10.9	62.3	18.0	14.0	Medio	28403	2763	2034
43	AMAZONAS	UTCUBAMBA	CUMBA	-1.5 a -0.5	0.0	0.0	1.0	12.2	58.8	22.2	13.9	Medio	8815	819	708
44	AMAZONAS	UTCUBAMBA	EL MILAGRO	-1.5 a -0.5	0.0	0.0	0.0	0.0	42.3	19.7	11.8	Medio	6369	599	481
45	AMAZONAS	UTCUBAMBA	JAMALCA	-1.5 a -0.5	0.0	0.0	0.0	0.0	53.6	24.8	15.3	Medio	8219	847	711
46	AMAZONAS	UTCUBAMBA	LONYA GRANDE	-1.5 a -0.5	0.0	0.0	1.0	10.4	49.2	19.3	14.2	Medio	10377	963	776
47	AMAZONAS	UTCUBAMBA	YAMON	-1.5 a -0.5	0.0	0.0	2.0	73.0	38.6	22.5	13.9	Medio	2877	274	209
48	CUSCO	CALCA	YANATILE	-2.5 a -1.5	0.0	0.0	2.0	16.3	27.6	11.7	17.9	Medio	13337	1230	1315
49	CUSCO	LA CONVENCION	SANTA ANA	-3.5 a -2.5	0.0	0.0	34.0	130.9	10.6	6.6	6.5	Alto	34434	2597	3047
50	CUSCO	LA CONVENCION	ECHARATE	-2.5 a -1.5	3.0	57.8	61.0	117.6	27.2	25.1	14.5	Alto	44983	5187	3333
51	CUSCO	LA CONVENCION	HUAYOPATA	-1.5 a -0.5	0.0	0.0	0.0	0.0	34.1	10.8	15.4	Bajo	4698	302	790
52	CUSCO	LA CONVENCION	MARANURA	-3.5 a -2.5	0.0	0.0	0.0	0.0	16.5	8.8	16.6	Medio	6058	409	891
53	CUSCO	LA CONVENCION	OCOBAMBA	-2.5 a -1.5	0.0	0.0	3.0	50.8	26.7	15.2	19.9	Medio	6767	590	606
54	CUSCO	LA CONVENCION	QUELLOUNO	-2.5 a -1.5	0.0	0.0	2.0	10.7	23.3	18.0	15.2	Medio	18089	1877	1706
55	CUSCO	PAUCARTAMBO	KOSÑIPATA	-3.5 a -2.5	0.0	0.0	1.0	15.7	37.4	11.4	19.1	Medio	5609	635	490
56	CUSCO	QUISPICANCHI	CAMANTI	-3.5 a -2.5	0.0	0.0	0.0	0.0	20.6	11.8	9.7	Medio	2094	166	193
57	HUANUCO	HUAMALIES	MONZON	-1.5 a -0.5	0.0	0.0	30.0	94.6	46.0	24.0	10.5	Medio	28605	3170	1644
58	HUANUCO	LEONCIO PRADO	RUPA-RUPA	-1.5 a -0.5	1.0	17.7	42.0	74.5	26.7	12.2	5.8	Medio	63764	5640	4416
59	HUANUCO	LEONCIO PRADO	DANIEL ALOMIA ROBLES	-1.5 a -0.5	0.0	0.0	2.0	22.6	56.0	22.8	17.2	Medio	7775	886	479
60	HUANUCO	LEONCIO PRADO	HERMILIO VALDIZAN	-2.5 a -1.5	0.0	0.0	5.0	98.4	64.1	23.7	19.0	Alto	4034	508	271
61	HUANUCO	LEONCIO PRADO	JOSE CRESPO Y CASTILLO	-2.5 a -1.5	0.0	0.0	4.0	8.8	48.2	17.9	12.5	Medio	38423	4570	2447

62	HUANUCO	LEONCIO PRADO	LUYANDO	-1.5 a -0.5	0.0	0.0	4.0	37.6	25.1	17.0	15.0	Medio	9851	1065	785
63	HUANUCO	LEONCIO PRADO	MARIANO DAMASO BERAUN	-1.5 a -0.5	0.0	0.0	4.0	34.9	49.0	18.7	21.2	Medio	9586	1145	685
64	HUANUCO	MARAÑON	CHOLON	-1.5 a -0.5	0.0	0.0	13.0	76.8	73.6	22.2	16.8	Medio	13643	1692	753
65	HUANUCO	PUERTO INCA	PUERTO INCA	-2.5 a -1.5	0.0	0.0	0.0	0.0	51.5	17.3	9.6	Medio	7784	1001	392
66	HUANUCO	PUERTO INCA	CODO DEL POZUZO	-1.5 a -0.5	0.0	0.0	4.0	47.2	48.3	16.7	12.5	Medio	6603	847	315
67	HUANUCO	PUERTO INCA	HONORIA	-3.5 a -2.5	0.0	0.0	0.0	0.0	37.4	23.1	6.5	Medio	6303	817	396
68	HUANUCO	PUERTO INCA	TOURNAVISTA	-3.5 a -2.5	0.0	0.0	2.0	34.9	38.0	22.4	10.8	Alto	4663	573	306
69	HUANUCO	PUERTO INCA	YUYAPICHIS	-2.5 a -1.5	0.0	0.0	2.0	25.4	44.3	24.8	9.7	Medio	6154	787	290
70	JUNIN	CHANCHAMAYO	CHANCHAMAYO	-1.5 a -0.5	0.0	0.0	14.0	61.0	18.5	11.7	5.7	Medio	24675	2296	2058
71	JUNIN	CHANCHAMAYO	PERENE	-1.5 a -0.5	0.0	0.0	19.0	20.7	41.2	20.2	8.8	Medio	74699	9163	4436
72	JUNIN	CHANCHAMAYO	PICHANAQUI	-2.5 a -1.5	0.0	0.0	13.0	16.0	33.6	22.1	7.9	Medio	68551	8112	3068
73	JUNIN	CHANCHAMAYO	SAN LUIS DE SHUARO	-1.5 a -0.5	0.0	0.0	1.0	14.9	26.9	17.8	10.7	Bajo	7233	671	749
74	JUNIN	CHANCHAMAYO	SAN RAMON	-1.5 a -0.5	0.0	0.0	2.0	7.6	24.6	10.4	6.6	Bajo	27011	2645	2364
75	JUNIN	SATIPO	SATIPO	-2.5 a -1.5	0.0	0.0	15.0	30.1	21.8	22.0	6.5	Medio	41939	4980	2456
76	JUNIN	SATIPO	COVIRIALI	-2.5 a -1.5	0.0	0.0	3.0	42.5	37.0	19.4	12.0	Medio	6101	706	490
77	JUNIN	SATIPO	LLAYLLA	-1.5 a -0.5	0.0	0.0	0.0	0.0	41.2	19.4	13.0	Bajo	6168	840	330
78	JUNIN	SATIPO	MAZAMARI	-2.5 a -1.5	0.0	0.0	3.0	3.9	31.0	28.3	10.5	Medio	62042	7635	2813
79	JUNIN	SATIPO	PAMPA HERMOSA	-1.5 a -0.5	0.0	0.0	6.0	47.7	44.9	31.9	11.6	Medio	10414	1259	536
80	JUNIN	SATIPO	PANGOA	-1.5 a -0.5	1.0	12.5	16.0	20.0	31.0	28.3	13.3	Medio	61228	7992	2946
81	JUNIN	SATIPO	RIO NEGRO	-2.5 a -1.5	0.0	0.0	11.0	29.8	39.8	27.4	9.8	Medio	28301	3688	1372
82	JUNIN	SATIPO	RIO TAMBO	-2.5 a -1.5	0.0	0.0	15.0	15.4	49.3	52.4	17.1	Medio	58417	9770	1253
83	LORETO	MAYNAS	IQUITOS	-3.5 a -2.5	1.0	8.9	104.0	93.0	11.4	18.6	1.3	Alto	150221	11180	14133
84	LORETO	MAYNAS	ALTO NANAY	-3.5 a -2.5	0.0	0.0	1.0	29.2	54.5	32.7	7.5	Alto	3047	342	214
85	LORETO	MAYNAS	FERNANDO LORES	-3.5 a -2.5	0.0	0.0	8.0	33.2	62.5	26.6	5.4	Alto	20225	2411	1847
86	LORETO	MAYNAS	INDIANA	-3.5 a -2.5	0.0	0.0	19.0	151.0	62.8	27.6	5.9	Alto	11301	1258	899
87	LORETO	MAYNAS	LAS AMAZONAS	-3.5 a -2.5	0.0	0.0	1.0	7.8	72.2	35.1	8.9	Alto	9885	1278	786
88	LORETO	MAYNAS	MAZAN	-3.5 a -2.5	0.0	0.0	19.0	115.9	58.5	31.5	8.0	Alto	13779	1639	894
89	LORETO	MAYNAS	NAPO	-3.5 a -2.5	0.0	0.0	147.0	685.6	63.6	33.8	9.7	Alto	16286	2144	815
90	LORETO	MAYNAS	PUNCHANA	-3.5 a -2.5	2.0	22.9	353.0	404.9	27.8	23.4	2.3	Alto	91128	8718	5914
91	LORETO	MAYNAS	TORRES CAUSANA	-3.5 a -2.5	0.0	0.0	1.0	16.0	69.4	39.8	19.3	Alto	5130	626	215
92	LORETO	MAYNAS	BELEN	-3.5 a -2.5	0.0	0.0	29.0	38.5	36.8	24.3	2.6	Alto	75685	7524	5397
93	LORETO	MAYNAS	SAN JUAN BAUTISTA	-3.5 a -2.5	0.0	0.0	81.0	51.8	28.4	24.9	2.2	Alto	154696	15625	8977
94	LORETO	ALTO AMAZONAS	YURIMAGUAS	-3.5 a -2.5	2.0	27.2	34.0	46.2	50.0	20.3	5.7	Alto	72170	7358	5281
95	LORETO	ALTO AMAZONAS	BALSAPUERTO	-2.5 a -1.5	2.0	78.0	5.0	19.5	78.4	39.7	36.0	Alto	17436	2563	406
96	LORETO	ALTO	JEBEROS	-2.5 a -1.5	0.0	0.0	0.0	0.0	70.2	36.7	20.4	Alto	5271	744	253



		AMAZONAS														
97	LORETO	ALTO AMAZONAS	LAGUNAS	-2.5 a -1.5	1.0	60.9	2.0	12.2	95.4	28.5	8.3	Alto	14308	1642	1063	
98	LORETO	ALTO AMAZONAS	SANTA CRUZ	-3.5 a -2.5	0.0	0.0	0.0	0.0	71.3	19.3	12.0	Alto	4449	581	288	
99	LORETO	ALTO AMAZONAS	TENIENTE CESAR LOPEZ ROJAS	-3.5 a -2.5	0.0	0.0	0.0	0.0	61.5	23.7	9.3	Alto	6587	790	500	
100	LORETO	LORETO	NAUTA	-3.5 a -2.5	0.0	0.0	2.0	5.7	53.1	32.5	5.8	Alto	30086	3487	2320	
101	LORETO	LORETO	PARINARI	-3.5 a -2.5	0.0	0.0	1.0	10.4	74.0	29.0	6.0	Alto	7264	957	473	
102	LORETO	LORETO	TIGRE	-2.5 a -1.5	0.0	0.0	9.0	81.3	62.8	35.9	10.8	Alto	8421	1107	456	
103	LORETO	LORETO	TROMPETEROS	-2.5 a -1.5	0.0	0.0	12.0	105.6	41.1	28.6	11.9	Alto	10745	1136	312	
104	LORETO	LORETO	URARINAS	-2.5 a -1.5	0.0	0.0	1.0	5.1	75.1	37.8	25.6	Alto	14716	1974	627	
105	LORETO	MARISCAL RAMON CASTILLA	RAMON CASTILLA	-3.5 a -2.5	0.0	0.0	12.0	39.6	39.7	30.0	9.7	Alto	24141	3027	1271	
106	LORETO	MARISCAL RAMON CASTILLA	PEBAS	-3.5 a -2.5	0.0	0.0	13.0	58.5	69.1	34.0	7.3	Alto	17061	2221	1100	
107	LORETO	MARISCAL RAMON CASTILLA	YAVARI	-3.5 a -2.5	0.0	0.0	3.0	15.0	46.6	25.0	9.4	Alto	15638	2003	839	
108	LORETO	MARISCAL RAMON CASTILLA	SAN PABLO	-3.5 a -2.5	0.0	0.0	0.0	0.0	61.2	28.9	11.2	Alto	16069	1963	1167	
109	LORETO	REQUENA	REQUENA	-3.5 a -2.5	1.0	29.2	4.0	11.7	53.1	31.7	3.7	Alto	30156	3423	2089	
110	LORETO	REQUENA	ALTO TAPICHE	-4.5 a -3.5	0.0	0.0	0.0	0.0	42.3	30.5	8.0	Alto	2106	244	155	
111	LORETO	REQUENA	CAPELO	-3.5 a -2.5	0.0	0.0	0.0	0.0	59.1	28.4	5.1	Alto	4454	555	331	
112	LORETO	REQUENA	EMILIO SAN MARTIN	-3.5 a -2.5	0.0	0.0	1.0	10.5	79.4	33.7	4.4	Alto	7488	948	544	
113	LORETO	REQUENA	MAQUIA	-3.5 a -2.5	0.0	0.0	4.0	35.9	68.5	36.4	4.4	Alto	8371	1114	600	
114	LORETO	REQUENA	PUINAHUA	-3.5 a -2.5	0.0	0.0	0.0	0.0	70.1	27.7	3.3	Alto	6017	795	379	
115	LORETO	REQUENA	SAQUENA	-3.5 a -2.5	0.0	0.0	0.0	0.0	60.5	33.5	3.7	Alto	4927	598	431	
116	LORETO	REQUENA	SOPLIN	-4.5 a -3.5	0.0	0.0	0.0	0.0	65.2	38.4	3.9	Alto	690	98	36	
117	LORETO	REQUENA	TAPICHE	-4.5 a -3.5	0.0	0.0	1.0	73.5	48.5	32.7	5.7	Muy Alto	1211	136	88	
118	LORETO	REQUENA	JENARO HERRERA	-3.5 a -2.5	0.0	0.0	1.0	15.2	75.6	26.8	4.1	Alto	5632	658	481	
119	LORETO	REQUENA	YAQUERANA	-4.5 a -3.5	0.0	0.0	47.0	1006.4	14.8	31.7	10.4	Muy Alto	2989	467	107	
120	LORETO	UCAYALI	CONTAMANA	-3.5 a -2.5	0.0	0.0	12.0	38.5	41.7	32.4	3.2	Alto	27273	3120	1770	
121	LORETO	UCAYALI	INAHUAYA	-3.5 a -2.5	0.0	0.0	1.0	30.0	64.2	24.7	3.1	Alto	2659	333	198	
122	LORETO	UCAYALI	PADRE MARQUEZ	-3.5 a -2.5	0.0	0.0	0.0	0.0	76.4	41.5	5.9	Alto	7597	975	523	
123	LORETO	UCAYALI	PAMPA HERMOSA	-3.5 a -2.5	0.0	0.0	2.0	17.3	53.3	26.5	5.2	Medio	10630	1153	551	

124	LORETO	UCAYALI	SARAYACU	-3.5 a -2.5	0.0	0.0	0.0	0.0	81.0	29.0	3.5	Alto	16569	2154	1159
125	LORETO	UCAYALI	VARGAS GUERRA	-3.5 a -2.5	0.0	0.0	1.0	8.2	74.6	36.2	3.8	Alto	8932	1216	599
126	LORETO	DATEM DEL MARAÑON	BARRANCA	-2.5 a -1.5	2.0	117.8	17.0	100.1	57.3	25.4	8.6	Alto	13608	1698	658
127	LORETO	DATEM DEL MARAÑON	CAHUAPANAS	-2.5 a -1.5	1.0	77.8	30.0	233.3	72.4	40.8	28.2	Alto	8331	1286	206
128	LORETO	DATEM DEL MARAÑON	MANSERICHE	-1.5 a -0.5	1.0	68.1	10.0	68.1	59.8	37.6	13.5	Alto	10370	1469	426
129	LORETO	DATEM DEL MARAÑON	MORONA	-1.5 a -0.5	2.0	98.8	5.0	24.7	64.4	38.1	18.3	Alto	13024	2025	335
130	LORETO	DATEM DEL MARAÑON	PASTAZA	-2.5 a -1.5	0.0	0.0	0.0	0.0	70.2	40.4	18.0	Alto	6363	980	299
131	LORETO	DATEM DEL MARAÑON	ANDOAS	-2.5 a -1.5	4.0	207.6	19.0	98.6	58.4	47.5	32.2	Muy Alto	12364	1927	354
132	LORETO	PUTUMAYO	*PUTUMAYO	-3.5 a -2.5	0.0	0.0	0.0	65.1	34.7	29.0	6.9	Alto	4236	0	0
133	LORETO	PUTUMAYO	*ROSA PANDURO	-3.5 a -2.5	0.0	0.0	0.0	0.0	80.6	29.0	6.9	Alto	729	0	0
134	LORETO	PUTUMAYO	*TENIENTE MANUEL CLAVERO	-3.5 a -2.5	0.0	0.0	0.0	0.0	69.7	25.0	8.7	Alto	5679	0	0
135	LORETO	PUTUMAYO	*YAGUAS	-3.5 a -2.5	0.0	0.0	0.0	10.1	57.9	29.0	6.9	Alto	1222	0	0
136	MADRE DE DIOS	TAMBOPATA	TAMBOPATA	-5.5 a -4.5	1.0	13.7	33.0	45.1	3.6	9.5	2.2	Alto	78378	7325	4436
137	MADRE DE DIOS	TAMBOPATA	INAMBARI	-4.5 a -3.5	0.0	0.0	0.0	0.0	5.9	11.8	5.0	Medio	10110	932	486
138	MADRE DE DIOS	TAMBOPATA	LAS PIEDRAS	-5.5 a -4.5	0.0	0.0	3.0	48.9	7.2	13.0	5.2	Alto	5826	613	447
139	MADRE DE DIOS	TAMBOPATA	LABERINTO	-4.5 a -3.5	0.0	0.0	0.0	0.0	14.7	14.7	4.8	Medio	5091	586	203
140	MADRE DE DIOS	MANU	MANU	-3.5 a -2.5	0.0	0.0	0.0	0.0	13.5	16.8	11.7	Medio	3118	292	244
141	MADRE DE DIOS	MANU	FITZCARRALD	-2.5 a -1.5	0.0	0.0	0.0	0.0	2.8	39.8	15.0	Medio	1536	198	94
142	MADRE DE DIOS	MANU	MADRE DE DIOS	-2.5 a -1.5	0.0	0.0	4.0	28.7	2.8	12.7	2.9	Medio	12810	1394	297
143	MADRE DE DIOS	MANU	HUEPETUHE	-3.5 a -2.5	0.0	0.0	3.0	49.0	5.4	8.7	3.5	Alto	6633	612	190
144	MADRE DE DIOS	TAHUAMANU	IÑAPARI	-4.5 a -3.5	0.0	0.0	2.0	143.9	6.0	9.7	3.6	Muy Alto	1555	139	102
145	MADRE DE DIOS	TAHUAMANU	IBERIA	-4.5 a -3.5	0.0	0.0	1.0	14.9	9.3	12.1	3.0	Medio	8836	670	597
146	MADRE DE DIOS	TAHUAMANU	TAHUAMANU	-5.5 a -4.5	0.0	0.0	1.0	39.2	6.0	11.5	3.4	Alto	3423	255	231
147	PASCO	OXAPAMPA	OXAPAMPA	-1.5 a -0.5	0.0	0.0	18.0	145.4	41.9	9.0	5.9	Medio	14257	1238	1319
148	PASCO	OXAPAMPA	CHONTABAMBA	-1.5 a -0.5	0.0	0.0	5.0	136.2	46.1	10.2	8.2	Medio	3504	367	338
149	PASCO	OXAPAMPA	PALCAZU	-1.5 a -0.5	0.0	0.0	4.0	28.7	71.4	20.4	6.7	Medio	10710	1393	564

150	PASCO	OXAPAMPA	POZUZO	-2.5 a -1.5	0.0	0.0	4.0	31.9	71.0	16.7	16.7	Alto	9342	1253	586
151	PASCO	OXAPAMPA	PUERTO BERMUDEZ	-1.5 a -0.5	1.0	38.7	11.0	42.6	76.7	34.9	16.4	Alto	17123	2582	656
152	PASCO	OXAPAMPA	VILLA RICA	-1.5 a -0.5	0.0	0.0	26.0	124.6	51.8	15.7	9.4	Medio	20183	2086	1480
153	PASCO	OXAPAMPA	CONSTITUCION	-2.5 a -1.5	0.0	0.0	8.0	45.8	64.4	34.9	16.4	Alto	11546	1748	443
154	PUNO	CARABAYA	SAN GABAN	-3.5 a -2.5	0.0	0.0	1.0	17.5	32.3	14.6	7.4	Medio	4109	570	221
155	PUNO	SANDIA	SAN JUAN DEL ORO	-2.5 a -1.5	0.0	0.0	0.0	0.0	52.5	11.4	8.5	Medio	13111	1093	923
156	PUNO	SANDIA	YANAHUAYA	-2.5 a -1.5	0.0	0.0	1.0	38.2	44.5	6.8	10.4	Medio	2269	262	182
157	PUNO	SANDIA	ALTO INAMBARI	-2.5 a -1.5	0.0	0.0	0.0	0.0	45.7	13.4	11.7	Medio	9241	1058	672
158	PUNO	SANDIA	SAN PEDRO DE PUTINA PUNCO	-1.5 a -0.5	0.0	0.0	1.0	6.9	42.4	11.9	4.2	Medio	13577	1445	677
159	SAN MARTIN	MOYOBAMBA	MOYOBAMBA	-2.5 a -1.5	0.0	0.0	21.0	26.1	29.4	17.7	7.4	Medio	83475	8042	5826
160	SAN MARTIN	MOYOBAMBA	CALZADA	-2.5 a -1.5	0.0	0.0	0.0	0.0	35.8	37.7	7.8	Medio	4302	363	399
161	SAN MARTIN	MOYOBAMBA	HABANA	-2.5 a -1.5	0.0	0.0	1.0	46.3	20.0	11.8	10.2	Medio	1993	216	141
162	SAN MARTIN	MOYOBAMBA	JEPELACIO	-2.5 a -1.5	0.0	0.0	6.0	26.7	47.6	23.5	12.8	Medio	21164	2250	1313
163	SAN MARTIN	MOYOBAMBA	SORITOR	-2.5 a -1.5	0.0	0.0	15.0	41.5	28.5	15.6	9.9	Medio	33851	3614	2044
164	SAN MARTIN	MOYOBAMBA	YANTALO	-2.5 a -1.5	0.0	0.0	4.0	118.0	42.9	21.5	15.0	Alto	3375	339	285
165	SAN MARTIN	BELLAVISTA	BELLAVISTA	-3.5 a -2.5	0.0	0.0	5.0	40.7	27.7	10.9	5.9	Medio	13395	1228	1135
166	SAN MARTIN	BELLAVISTA	ALTO BIAVO	-2.5 a -1.5	0.0	0.0	1.0	10.8	52.0	21.8	12.0	Medio	7015	925	395
167	SAN MARTIN	BELLAVISTA	BAJO BIAVO	-3.5 a -2.5	0.0	0.0	1.0	4.2	42.3	19.3	10.3	Medio	19335	2353	1124
168	SAN MARTIN	BELLAVISTA	HUALLAGA	-2.5 a -1.5	0.0	0.0	0.0	0.0	39.2	10.6	10.6	Medio	3003	349	195
169	SAN MARTIN	BELLAVISTA	SAN PABLO	-3.5 a -2.5	0.0	0.0	0.0	0.0	44.2	15.6	8.4	Medio	8916	863	598
170	SAN MARTIN	BELLAVISTA	SAN RAFAEL	-3.5 a -2.5	0.0	0.0	0.0	0.0	39.4	10.5	6.1	Medio	7290	775	465
171	SAN MARTIN	EL DORADO	SAN JOSE DE SISA	-2.5 a -1.5	0.0	0.0	5.0	41.0	58.1	21.5	11.4	Medio	11796	1219	819
172	SAN MARTIN	EL DORADO	AGUA BLANCA	-2.5 a -1.5	0.0	0.0	1.0	44.1	33.4	14.0	8.7	Medio	2359	227	275
173	SAN MARTIN	EL DORADO	SAN MARTIN	-2.5 a -1.5	0.0	0.0	3.0	17.9	60.8	27.4	14.3	Medio	13022	1679	673
174	SAN MARTIN	EL DORADO	SANTA ROSA	-3.5 a -2.5	0.0	0.0	0.0	0.0	63.8	19.0	15.4	Alto	10052	1085	716
175	SAN MARTIN	EL DORADO	SHATOJA	-2.5 a -1.5	0.0	0.0	2.0	56.7	52.0	12.5	11.9	Medio	3120	353	221
176	SAN MARTIN	HUALLAGA	SAPOSOA	-2.5 a -1.5	0.0	0.0	8.0	78.7	37.6	13.0	5.8	Medio	11341	1017	1083
177	SAN MARTIN	HUALLAGA	ALTO SAPOSOA	-2.5 a -1.5	0.0	0.0	0.0	0.0	77.3	19.7	9.9	Medio	3148	348	192
178	SAN MARTIN	HUALLAGA	EL ESLABON	-2.5 a -1.5	0.0	0.0	3.0	89.3	47.7	19.0	6.3	Medio	3753	336	316
179	SAN MARTIN	HUALLAGA	PISCOYACU	-2.5 a -1.5	0.0	0.0	0.0	0.0	29.3	16.6	10.6	Medio	3830	412	247
180	SAN MARTIN	HUALLAGA	SACANCHE	-2.5 a -1.5	0.0	0.0	1.0	37.3	45.8	21.0	7.6	Medio	2584	268	242
181	SAN MARTIN	HUALLAGA	TINGO DE SAPOSOA	-2.5 a -1.5	0.0	0.0	0.0	0.0	37.7	15.9	2.8	Bajo	672	44	107
182	SAN MARTIN	LAMAS	LAMAS	-3.5 a -2.5	0.0	0.0	0.0	0.0	38.4	15.3	11.5	Medio	12434	976	1495
183	SAN MARTIN	LAMAS	ALONSO DE ALVARADO	-2.5 a -1.5	1.0	48.6	2.0	9.7	68.5	28.7	14.7	Alto	18862	2056	1041
184	SAN MARTIN	LAMAS	BARRANQUITA	-3.5 a -2.5	0.0	0.0	6.0	109.1	77.2	22.7	8.0	Alto	5085	550	382
185	SAN MARTIN	LAMAS	CAYNARACHI	-3.5 a -2.5	0.0	0.0	2.0	22.4	58.3	19.5	10.2	Alto	7899	891	543
186	SAN MARTIN	LAMAS	CUÑUMBUQUI	-3.5 a -2.5	0.0	0.0	1.0	24.6	46.6	15.5	8.3	Alto	4681	406	441
187	SAN MARTIN	LAMAS	PINTO RECODO	-2.5 a -1.5	0.0	0.0	3.0	23.5	70.3	22.7	14.2	Alto	10663	1277	592

188	SAN MARTIN	LAMAS	RUMISAPA	-3.5 a -2.5	0.0	0.0	0.0	0.0	73.9	22.3	12.5	Alto	2481	209	291
189	SAN MARTIN	LAMAS	SAN ROQUE DE CUMBAZA	-3.5 a -2.5	0.0	0.0	0.0	0.0	65.3	26.9	16.3	Alto	1450	132	150
190	SAN MARTIN	LAMAS	SHANAO	-2.5 a -1.5	0.0	0.0	0.0	0.0	57.2	15.1	19.7	Medio	3460	318	343
191	SAN MARTIN	LAMAS	TABALOSOS	-2.5 a -1.5	0.0	0.0	9.0	71.4	62.6	16.6	12.1	Alto	13130	1261	1149
192	SAN MARTIN	LAMAS	ZAPATERO	-3.5 a -2.5	0.0	0.0	1.0	21.8	66.1	13.0	13.7	Alto	4776	458	452
193	SAN MARTIN	MARISCAL CACERES	JUANJUI	-2.5 a -1.5	0.0	0.0	5.0	21.6	31.1	13.0	4.4	Medio	26364	2314	2206
194	SAN MARTIN	MARISCAL CACERES	CAMPANILLA	-2.5 a -1.5	0.0	0.0	0.0	0.0	41.1	16.6	7.6	Medio	7642	836	371
195	SAN MARTIN	MARISCAL CACERES	HUICUNGO	-1.5 a -0.5	1.0	145.6	1.0	14.6	40.9	21.2	7.4	Alto	6481	687	461
196	SAN MARTIN	MARISCAL CACERES	PACHIZA	-2.5 a -1.5	0.0	0.0	0.0	0.0	31.2	19.3	9.8	Medio	4180	469	340
197	SAN MARTIN	MARISCAL CACERES	PAJARILLO	-2.5 a -1.5	0.0	0.0	3.0	43.8	25.7	13.1	9.5	Medio	5941	685	369
198	SAN MARTIN	PICOTA	PICOTA	-3.5 a -2.5	1.0	138.5	14.0	193.9	37.5	28.8	3.8	Muy Alto	8094	722	709
199	SAN MARTIN	PICOTA	BUENOS AIRES	-3.5 a -2.5	0.0	0.0	0.0	0.0	56.1	13.6	9.3	Medio	3202	320	300
200	SAN MARTIN	PICOTA	CASPISAPA	-3.5 a -2.5	0.0	0.0	0.0	0.0	18.8	27.8	4.1	Medio	2052	187	200
201	SAN MARTIN	PICOTA	PILLUANA	-3.5 a -2.5	0.0	0.0	1.0	222.2	45.3	26.5	2.4	Alto	713	45	108
202	SAN MARTIN	PICOTA	PUCACACA	-3.5 a -2.5	0.0	0.0	1.0	57.1	39.1	10.7	3.4	Alto	2456	175	315
203	SAN MARTIN	PICOTA	SAN CRISTOBAL	-3.5 a -2.5	0.0	0.0	0.0	0.0	37.5	19.1	7.2	Medio	1375	148	101
204	SAN MARTIN	PICOTA	SAN HILARION	-3.5 a -2.5	0.0	0.0	0.0	0.0	17.2	14.7	4.4	Medio	5458	497	348
205	SAN MARTIN	PICOTA	SHAMBOYACU	-3.5 a -2.5	0.0	0.0	2.0	13.4	62.3	23.0	13.3	Alto	11449	1491	524
206	SAN MARTIN	PICOTA	TINGO DE PONASA	-3.5 a -2.5	0.0	0.0	3.0	64.5	58.1	22.1	7.1	Alto	4659	465	324
207	SAN MARTIN	PICOTA	TRES UNIDOS	-3.5 a -2.5	0.0	0.0	0.0	0.0	55.0	17.9	8.5	Medio	5075	543	368
208	SAN MARTIN	RIOJA	RIOJA	-2.5 a -1.5	0.0	0.0	41.0	219.6	23.4	11.4	6.0	Alto	23472	1867	2058
209	SAN MARTIN	RIOJA	AWAJUN	-2.5 a -1.5	0.0	0.0	0.0	0.0	50.4	21.1	12.1	Medio	11630	1487	409
210	SAN MARTIN	RIOJA	ELIAS SOPLIN VARGAS	-2.5 a -1.5	0.0	0.0	1.0	6.0	42.2	17.8	12.8	Medio	13156	1667	786
211	SAN MARTIN	RIOJA	NUEVA CAJAMARCA	-2.5 a -1.5	0.0	0.0	7.0	15.8	24.0	13.6	8.7	Medio	45241	4438	2498
212	SAN MARTIN	RIOJA	PARDO MIGUEL	-2.5 a -1.5	0.0	0.0	0.0	0.0	37.0	17.1	12.4	Medio	22345	2382	1367
213	SAN MARTIN	RIOJA	POSIC	-2.5 a -1.5	0.0	0.0	0.0	0.0	41.5	12.8	11.4	Medio	1633	176	119
214	SAN MARTIN	RIOJA	SAN FERNANDO	-2.5 a -1.5	0.0	0.0	2.0	57.5	50.5	13.4	11.0	Medio	3389	348	208
215	SAN MARTIN	RIOJA	YORONGOS	-2.5 a -1.5	0.0	0.0	0.0	0.0	31.5	9.8	11.2	Medio	3587	351	244
216	SAN MARTIN	RIOJA	YURACYACU	-2.5 a -1.5	0.0	0.0	0.0	0.0	21.1	8.5	8.0	Bajo	3914	335	302
217	SAN MARTIN	SAN MARTIN	TARAPOTO	-3.5 a -2.5	0.0	0.0	22.0	43.6	10.4	7.7	2.1	Alto	73015	5045	6419
218	SAN MARTIN	SAN MARTIN	ALBERTO LEVEAU	-3.5 a -2.5	0.0	0.0	0.0	0.0	56.1	12.0	3.9	Medio	673	55	86
219	SAN MARTIN	SAN MARTIN	CACATACHI	-3.5 a -2.5	0.0	0.0	11.0	436.5	36.4	12.2	4.6	Alto	3327	252	310
220	SAN MARTIN	SAN MARTIN	CHAZUTA	-3.5 a -2.5	0.0	0.0	7.0	65.2	75.8	23.4	10.9	Alto	8111	1073	597
221	SAN MARTIN	SAN MARTIN	CHIPURANA	-3.5 a -2.5	0.0	0.0	0.0	0.0	58.3	19.5	8.3	Alto	1794	208	122

222	SAN MARTIN	SAN MARTIN	EL PORVENIR	-3.5 a -2.5	0.0	0.0	3.0	89.8	78.6	23.8	5.2	Alto	2692	334	188
223	SAN MARTIN	SAN MARTIN	HUIMBAYOC	-3.5 a -2.5	0.0	0.0	1.0	23.6	72.6	25.4	5.5	Alto	3444	423	242
224	SAN MARTIN	SAN MARTIN	JUAN GUERRA	-3.5 a -2.5	0.0	0.0	0.0	0.0	84.4	8.3	4.3	Alto	3117	216	389
225	SAN MARTIN	SAN MARTIN	LA BANDA DE SHILCAYO	-3.5 a -2.5	0.0	0.0	14.0	38.6	30.8	12.6	3.5	Medio	41114	3625	2806
226	SAN MARTIN	SAN MARTIN	MORALES	-3.5 a -2.5	0.0	0.0	3.0	13.0	26.6	9.2	3.0	Medio	29302	2299	1987
227	SAN MARTIN	SAN MARTIN	PAPAPLAYA	-3.5 a -2.5	0.0	0.0	0.0	0.0	66.4	19.9	8.9	Alto	2062	287	150
228	SAN MARTIN	SAN MARTIN	SAN ANTONIO	-3.5 a -2.5	0.0	0.0	1.0	109.9	58.7	13.4	6.3	Alto	1340	91	210
229	SAN MARTIN	SAN MARTIN	SAUCE	-3.5 a -2.5	0.0	0.0	4.0	28.5	87.9	16.5	4.8	Alto	15840	1402	853
230	SAN MARTIN	SAN MARTIN	SHAPAJA	-3.5 a -2.5	0.0	0.0	1.0	85.5	36.4	10.6	5.4	Alto	1489	117	177
231	SAN MARTIN	TOCACHE	TOCACHE	-1.5 a -0.5	1.0	45.9	4.0	18.3	20.3	11.0	7.0	Medio	25271	2180	1641
232	SAN MARTIN	TOCACHE	NUEVO PROGRESO	-2.5 a -1.5	0.0	0.0	1.0	8.3	42.0	21.3	10.3	Medio	11971	1198	722
233	SAN MARTIN	TOCACHE	POLVORA	-1.5 a -0.5	0.0	0.0	0.0	0.0	46.9	18.8	10.0	Bajo	13684	1344	708
234	SAN MARTIN	TOCACHE	SHUNTE	-1.5 a -0.5	0.0	0.0	0.0	0.0	58.5	26.0	19.8	Medio	1006	110	64
235	SAN MARTIN	TOCACHE	UCHIZA	-2.5 a -1.5	0.0	0.0	2.0	12.4	40.6	12.5	6.7	Medio	20318	1610	1093
236	UCAYALI	CORONEL PORTILLO	CALLERIA	-4.5 a -3.5	0.0	0.0	195.0	170.7	6.6	16.7	1.6	Muy Alto	154082	11421	14858
237	UCAYALI	CORONEL PORTILLO	CAMPOVERDE	-3.5 a -2.5	0.0	0.0	23.0	179.4	11.5	19.1	3.5	Alto	15743	1282	1484
238	UCAYALI	CORONEL PORTILLO	IPARIA	-3.5 a -2.5	0.0	0.0	22.0	151.9	45.9	48.1	11.4	Alto	11826	1448	674
239	UCAYALI	CORONEL PORTILLO	MASISEA	-4.5 a -3.5	0.0	0.0	22.0	152.2	33.6	38.4	7.4	Muy Alto	12758	1445	990
240	UCAYALI	CORONEL PORTILLO	YARINACOCHA	-3.5 a -2.5	1.0	11.7	168.0	196.1	9.7	19.6	2.2	Alto	97678	8568	6900
241	UCAYALI	CORONEL PORTILLO	NUEVA REQUENA	-3.5 a -2.5	0.0	0.0	1.0	18.8	26.6	22.5	6.3	Medio	5538	533	487
242	UCAYALI	CORONEL PORTILLO	MANANTAY	-3.5 a -2.5	1.0	12.9	25.0	32.2	15.9	17.3	2.3	Medio	80250	7765	5548
243	UCAYALI	ATALAYA	RAYMONDI	-2.5 a -1.5	0.0	0.0	54.0	120.1	35.4	42.0	22.0	Alto	34419	4496	1600
244	UCAYALI	ATALAYA	SEPAHUA	-2.5 a -1.5	0.0	0.0	23.0	235.7	25.9	30.5	10.3	Alto	8793	976	429
245	UCAYALI	ATALAYA	TAHUANIA	-2.5 a -1.5	1.0	88.8	17.0	151.0	54.1	44.6	19.6	Muy Alto	8020	1126	463
246	UCAYALI	ATALAYA	YURUA	-2.5 a -1.5	0.0	0.0	4.0	96.9	49.0	52.4	38.5	Alto	2587	413	115
247	UCAYALI	PADRE ABAD	PADRE ABAD	-2.5 a -1.5	0.0	0.0	12.0	54.7	17.7	17.9	7.4	Medio	25971	2194	1312
248	UCAYALI	PADRE ABAD	IRAZOLA	-2.5 a -1.5	0.0	0.0	16.0	70.8	25.0	20.4	9.0	Medio	10371	1364	323
249	UCAYALI	PADRE ABAD	CURIMANA	-2.5 a -1.5	0.0	0.0	16.0	182.6	26.3	22.2	6.3	Alto	8543	876	630
250	UCAYALI	PADRE ABAD	NESHUYA	-2.5 a -1.5	0.0	0.0	0.0	70.8	21.3	20.4	9.0	Medio	8070	911	356
251	UCAYALI	PADRE ABAD	ALEXANDER VON HUMBOLDT	-2.5 a -1.5	0.0	0.0	0.0	70.8	21.5	20.4	9.0	Medio	6381	549	209
252	UCAYALI	PURUS	PURUS	-2.5 a -1.5	0.0	0.0	2.0	35.3	32.9	46.6	19.3	Medio	4481	566	247

**Fuente:**

<sup>1</sup> SENAMHI: Anomalía de Temperatura Mínima del Percentil 10 (P10) en la Selva para los meses mayo, junio, julio y agosto.

<sup>2</sup> MINSA - Diciembre 2015: Elaborado con los datos proporcionados por la Dirección General de Epidemiología DGE, Semana Epidemiológica (SE) 16-39

<sup>3</sup> INEI - 2013: "Mapa de Pobreza Provincial y Distrital 2013".

<sup>4</sup> CENAN (INS) - 2013: "Proporción de Desnutrición Crónica en niños menores de 5 años que acceden a los EESS patrón de referencia OMS-Perú - Periodo Anual 2013"

<sup>5</sup> INEI 2007

<sup>6</sup> INEI: Estimaciones y Proyecciones de la Población por Sexo, según Departamento, Provincia y Distrito, 2000 – 2015.

<sup>7</sup> MINSA – Oficina de Estadística: Población estimada por edades simples, según provincia y distrito 2015.

\* Estos distritos no cuentan con información de población debido a que fueron creados posterior al Censo Nacional 2007.

<sup>8</sup> Centro Nacional de Estimación, Prevención y Reducción del Riesgo de Desastres – CENEPRED

**ANEXO N° 02: LISTADO DE ZONAS DE INTERVENCIÓN ANTE HELADAS Y FRIAJE – 2016**

Nº	Departamento	Provincia	Distrito	LUGAR DE INTERNAMIENTO DE LOS BIENES (TAMBO O LOCACION)	NIÑOS DE 00 MESES HASTA 12 MESES	NIÑOS DE 12 MESES HASTA 24 MESES	NIÑOS DE 2 AÑOS HASTA 3 AÑOS	NIÑOS DE 3 AÑOS HASTA 5 AÑOS	ADULTO MAYOR	TOTAL POBLACION A ATENDER	FECHA DE EVENTO OFICIAL
1	PUNO	AZANGARO	AZANGARO	<b>LOCAL COMUNAL DISTRITO DE AZANGARO</b>	288	299	309	648	992	2536	03/05/2016
2	PUNO	AZANGARO	JOSE DOMINGO CHOQUEHUANCA		50	53	82	177	315	677	
3	PUNO	AZANGARO	MUÑANI		143	139	136	270	409	1097	
4	PUNO	AZANGARO	POTONI		74	77	116	241	187	695	
5	PUNO	AZANGARO	SAMAN		145	144	210	426	641	1566	
					<b>700</b>	<b>712</b>	<b>853</b>	<b>1,762</b>	<b>2,544</b>	<b>6,571</b>	
6	PUNO	CARABAYA	AJOYANI	<b>TAMBO UPINA</b> Centro Poblado Upina, distrito de Ituata, provincia de Carabaya	27	27	40	79	65	238	03/05/2016
7	PUNO	CARABAYA	COASA		171	178	268	551	496	1664	
8	PUNO	CARABAYA	CRUCERO		93	99	150	314	271	927	03/05/2016
9	PUNO	CARABAYA	ITUATA		86	94	146	304	167	797	
10	PUNO	CARABAYA	MACUSANI		158	156	229	459	299	1301	
					<b>535</b>	<b>554</b>	<b>833</b>	<b>1,707</b>	<b>1,298</b>	<b>4,927</b>	
11	PUNO	CARABAYA	CORANI	<b>TAMBO AYMANA</b> Centro poblado Aymana, distrito de Corani, provincia de Carabaya	76	83	88	186	174	607	03/05/2016
12	PUNO	CARABAYA	OLLACHEA		109	106	153	293	213	874	
					<b>185</b>	<b>189</b>	<b>241</b>	<b>479</b>	<b>387</b>	<b>1,481</b>	03/05/2016
13	PUNO	CHUCUITO	HUACULLANI	<b>TAMBO AURICONTA</b> Centro poblado Callaza, distrito de Huacullani, provincia de Chucuito	247	252	373	756	887	2515	03/05/2016
14	PUNO	CHUCUITO	PISACOMA		72	84	139	311	412	1018	
					<b>319</b>	<b>336</b>	<b>512</b>	<b>1,067</b>	<b>1,299</b>	<b>3,533</b>	
15	PUNO	CHUCUITO	ZEPITA	<b>TAMBO HUAPACA</b> Centro poblado Huapaca, distrito de Zepita, provincia de Chucuito	229	243	373	791	1282	2918	03/05/2016
					<b>229</b>	<b>243</b>	<b>373</b>	<b>791</b>	<b>1,282</b>	<b>2,918</b>	
16	PUNO	EL COLLAO	CAPAZO	<b>TAMBO CAPAZO</b> Centro poblado Capazo, distrito de Capazo, provincia de El Collao	25	26	26	51	97	225	03/05/2016
					<b>25</b>	<b>26</b>	<b>26</b>	<b>51</b>	<b>97</b>	<b>225</b>	
17	PUNO	EL COLLAO	ILAVE	<b>TAMBO CAMICACHI</b> Centro poblado Camicachi, distrito de Ilave, provincia de El Collao.	252	293	481	1079	1649	3754	03/05/2016
18	PUNO	EL COLLAO	PILCUYO		76	81	126	269	979	1531	
					<b>328</b>	<b>374</b>	<b>607</b>	<b>1,348</b>	<b>2,628</b>	<b>5,285</b>	

19	PUNO	EL COLLAO	SANTA ROSA	<b>LOCAL COMUNAL DISTRITO DE SANTA ROSA</b>	79	81	122	245	398	925	03/05/2016
					<b>79</b>	<b>81</b>	<b>122</b>	<b>245</b>	<b>398</b>	<b>925</b>	
20	PUNO	HUANCANE	COJATA	<b>TAMBO CATAHUI</b> Centro poblado Catahui, distrito de Vilque Chico, provincia de Huancané	49	51	76	160	185	521	03/05/2016
21	PUNO	HUANCANE	VILQUE CHICO		65	69	108	234	875	1351	
					<b>114</b>	<b>120</b>	<b>184</b>	<b>394</b>	<b>1,060</b>	<b>1,872</b>	
22	PUNO	HUANCANE	HUANCANE	<b>TAMBO C.P SAN PEDRO DE HUARISANI</b> Centro poblado Huarisani. distrito de Huancané, provincia de Huancané	103	110	170	368	1115	1866	03/05/2016
23	PUNO	HUANCANE	HUATASANI		42	43	65	131	237	518	
24	PUNO	HUANCANE	INCHUPALLA		33	34	52	110	253	482	
					<b>178</b>	<b>187</b>	<b>287</b>	<b>609</b>	<b>1,605</b>	<b>2,866</b>	
25	PUNO	LAMPA	CABANILLA	<b>TAMBO QUILLISANI</b> Centro poblado Quillisani, distrito de Paratia, provincia de Lampa	39	37	35	71	181	363	03/05/2016
26	PUNO	LAMPA	LAMPA		77	75	75	151	441	819	
27	PUNO	LAMPA	PARATIA		66	70	108	225	222	691	
28	PUNO	LAMPA	SANTA LUCIA		73	74	110	228	255	740	
					<b>255</b>	<b>256</b>	<b>328</b>	<b>675</b>	<b>1,099</b>	<b>2,613</b>	
29	PUNO	LAMPA	CALAPUJA	<b>TAMBO C.P CHULLUNQUIANI</b> Centro poblado Chullunquiani, distrito de Palca, provincia de Lampa	11	13	20	46	111	201	03/05/2016
30	PUNO	LAMPA	OCUVIRI		33	31	42	81	92	279	
31	PUNO	LAMPA	PALCA		23	23	35	71	90	242	
32	PUNO	LAMPA	VILAVILA		33	32	46	91	52	254	
					<b>100</b>	<b>99</b>	<b>143</b>	<b>289</b>	<b>345</b>	<b>976</b>	
33	PUNO	MELGAR	ANTAUTA	<b>LOCAL COMUNAL DISTRITO DE ANTAUTA</b>	50	51	76	160	185	522	03/05/2016
					<b>50</b>	<b>51</b>	<b>76</b>	<b>160</b>	<b>185</b>	<b>522</b>	
34	PUNO	MELGAR	AYAVIRI	<b>TAMBO TOCCO TOCCO</b> Centro poblado Tocotoco, distrito de Ayaviri, provincia de Melgar	125	133	207	451	503	1419	03/05/2016
35	PUNO	MELGAR	CUPI		30	34	53	111	127	355	
36	PUNO	MELGAR	LLALLI		30	36	60	137	164	427	
37	PUNO	MELGAR	MACARI		86	99	159	354	406	1104	
					<b>271</b>	<b>302</b>	<b>479</b>	<b>1,053</b>	<b>1,200</b>	<b>3,305</b>	
38	PUNO	MELGAR	NUÑO A	<b>TAMBO BUENA VISTA</b> Centro poblado Buena Vista, distrito de Santa Rosa, provincia de Melgar	111	119	184	390	455	1259	03/05/2016
39	PUNO	MELGAR	SANTA ROSA		100	100	147	298	373	1018	
					<b>211</b>	<b>219</b>	<b>331</b>	<b>688</b>	<b>828</b>	<b>2,277</b>	
40	PUNO	MOHO	HUAYRAPATA	<b>LOCAL COMUNAL DISTRITO HUAYRAPATA</b>	55	57	85	174	260	631	10/05/2016
					<b>55</b>	<b>57</b>	<b>85</b>	<b>174</b>	<b>260</b>	<b>631</b>	



41	PUNO	PUNO	ACORA	<b>TAMBO HUARIJUYO</b> Centro poblado Huarijuyo, distrito de Pichacani, provincia de Puno	165	173	267	564	1353	2522	10/05/2016
42	PUNO	PUNO	PICHACANI		54	56	83	172	307	672	
43	PUNO	PUNO	SAN ANTONIO		42	43	62	124	117	388	
44	PUNO	PUNO	TIQUILLACA		18	19	29	61	191	318	
				<b>279</b>	<b>291</b>	<b>441</b>	<b>921</b>	<b>1,968</b>	<b>3,900</b>		
45	PUNO	SAN ANTONIO DE PUTINA	PEDRO VILCA APAZA	<b>TUPAC AMARU AYRAMPUNI</b> Centro poblado Ayrampuni, distrito de Pedro Vilca Apaza, provincia de San Antonio de Putina	17	20	33	76	158	304	10/05/2016
46	PUNO	SAN ANTONIO DE PUTINA	PUTINA		195	198	297	614	715	2019	
47	PUNO	SAN ANTONIO DE PUTINA	QUILCAPUNCU		82	79	113	223	251	748	
				<b>294</b>	<b>297</b>	<b>443</b>	<b>913</b>	<b>1,124</b>	<b>3,071</b>		
48	PUNO	SAN ANTONIO DE PUTINA	SINA	<b>LOCAL COMUNAL DISTRITO SINA</b>	24	26	28	59	51	188	10/05/2016
					<b>24</b>	<b>26</b>	<b>28</b>	<b>59</b>	<b>51</b>	<b>188</b>	
49	PUNO	SANDIA	PATAMBUCO	<b>TAMBO CHAUIYAYLLU CENTRAL</b> Centro poblado Chauiyayllu Central, distrito de Patambuco, provincia de Sandia	54	60	95	211	175	595	10/05/2016
					<b>54</b>	<b>60</b>	<b>95</b>	<b>211</b>	<b>175</b>	<b>595</b>	
50	ANCASH	HUARAZ	COCHABAMBA	<b>TAMBO ATAQUERO</b> Centro poblado Ichic Cunco, distrito de Cochabamba, provincia de Huaraz	26	26	36	74	134	296	10/05/2016
51	ANCASH	HUARAZ	PIRA		38	45	74	167	235	559	
				<b>64</b>	<b>71</b>	<b>110</b>	<b>241</b>	<b>369</b>	<b>855</b>	10/05/2016	
52	ANCASH	HUAYLAS	PAMPAROMAS	<b>TAMBO SANTA CRUZ</b> Centro poblado Santa Cruz, distrito de Santa Cruz, provincia de Huaylas	130	146	231	501	444	1452	10/05/2016
53	ANCASH	HUAYLAS	SANTA CRUZ		58	59	88	185	203	593	
				<b>188</b>	<b>205</b>	<b>319</b>	<b>686</b>	<b>647</b>	<b>2,045</b>		
54	APURIMAC	ABANCAY	CIRCA	<b>TAMBO YACA</b> Centro poblado Yaca, distrito de Circa, provincia de Abancay	26	24	23	45	137	255	10/05/2016
55	APURIMAC	ABANCAY	LAMBRAMA		51	53	82	176	279	641	
				<b>77</b>	<b>77</b>	<b>105</b>	<b>221</b>	<b>416</b>	<b>896</b>		
56	APURIMAC	ANDAHUAYLAS	PAMPACHIRI	<b>TAMBO PAMPAPUQUIO</b> Centro poblado Pampapuquio, distrito de Tumay Huaraca, provincia de Andahuaylas	43	46	70	144	186	489	10/05/2016
57	APURIMAC	ANDAHUAYLAS	POMACCOCHA		12	13	19	36	57	137	
58	APURIMAC	ANDAHUAYLAS	TUMAY HUARACA		39	37	53	105	165	399	
				<b>94</b>	<b>96</b>	<b>142</b>	<b>285</b>	<b>408</b>	<b>1,025</b>		
59	APURIMAC	ANTABAMBA	ANTABAMBA	<b>TAMBO ANTILLA</b> Centro poblado Antilla, distrito de Sabaino, provincia de Antabamba	45	45	65	126	215	496	10/05/2016
60	APURIMAC	ANTABAMBA	HUAQUIRCA		21	23	36	78	107	265	
61	APURIMAC	ANTABAMBA	JUAN ESPINOZA MEDRANO		29	27	38	70	140	304	
62	APURIMAC	ANTABAMBA	OROPESA		63	60	58	113	145	439	
63	APURIMAC	ANTABAMBA	PACHACONAS		5	8	15	40	62	130	
64	APURIMAC	ANTABAMBA	SABAINO		28	26	34	62	125	275	
				<b>191</b>	<b>189</b>	<b>246</b>	<b>489</b>	<b>794</b>	<b>1,909</b>		

65	APURIMAC	AYMARAES	CHAPIMARCA	<b>LOCAL COMUNAL DISTRITO DE JUSTO APU SAHUARAURA</b>	28	29	43	87	177	364	10/05/2016	
66	APURIMAC	AYMARAES	JUSTO APU SAHUARAURA		12	14	23	51	90	190		
67	APURIMAC	AYMARAES	SAÑAYCA		18	20	31	62	137	268	10/05/2016	
68	APURIMAC	AYMARAES	TAPAIRIHUA		26	26	38	74	95	259		
					<b>84</b>	<b>89</b>	<b>135</b>	<b>274</b>	<b>499</b>	<b>1,081</b>		
69	APURIMAC	GRAU	CHUQUIBAMBILLA	<b>TAMBO PATIS (HUASCARO)</b> Centro poblado Huascaro Patis, distrito de Curpahuasi, provincia de Grau	63	60	86	168	266	643	10/05/2016	
70	APURIMAC	GRAU	CURASCO		24	29	46	101	94	294		
71	APURIMAC	GRAU	CURPAHUASI		34	32	45	86	128	325		
72	APURIMAC	GRAU	PATAYPAMPA		17	18	27	58	82	202		
73	APURIMAC	GRAU	PROGRESO		51	52	75	150	109	437		
					<b>189</b>	<b>191</b>	<b>279</b>	<b>563</b>	<b>679</b>	<b>1,901</b>		
74	AREQUIPA	CASTILLA	CHACHAS	<b>TAMBO CHACHAS TORIL</b> Centro poblado Chachas, distrito de Chachas, provincia de Castilla	36	36	36	71	145	324	10/05/2016	
75	AREQUIPA	CASTILLA	CHOCO		9	12	15	33	115	184		
					<b>45</b>	<b>48</b>	<b>51</b>	<b>104</b>	<b>260</b>	<b>508</b>		
76	AREQUIPA	CAYLLOMA	CALLALLI	<b>TAMBO TISCO</b> Centro poblado Tisco, distrito de Tisco, provincia de Caylloma	12	12	18	34	103	179	10/05/2016	
77	AREQUIPA	CAYLLOMA	CAYLLOMA		41	40	40	78	94	293		
78	AREQUIPA	CAYLLOMA	TISCO		13	14	23	50	76	176		
					<b>66</b>	<b>66</b>	<b>81</b>	<b>162</b>	<b>273</b>	<b>648</b>		
79	AREQUIPA	CAYLLOMA	SAN ANTONIO DE CHUCA	<b>TAMBO CHALHUANCA</b> Centro poblado Chalhuanca, distrito de Yanque, provincia de Caylloma	19	19	27	52	89	206	10/05/2016	
80	AREQUIPA	CAYLLOMA	YANQUE		10	10	15	33	89	157		
					<b>29</b>	<b>29</b>	<b>42</b>	<b>85</b>	<b>178</b>	<b>363</b>		
81	AREQUIPA	CONDESUYOS	CAYARANI	<b>TAMBO VISCA VISCA</b> Centro poblado Visca Visca, distrito de Cayarani, provincia de Condesuyos	42	44	66	133	100	385	17/05/2016	
					<b>42</b>	<b>44</b>	<b>66</b>	<b>133</b>	<b>100</b>	<b>385</b>		
82	AYACUCHO	CANGALLO	CHUSCHI	<b>TAMBO QUISPILLACTA</b> Centro poblado Quispillacta, distrito de Chusqui, provincia de Cangallo	116	123	187	395	392	1213	17/05/2016	
83	AYACUCHO	CANGALLO	MARIA PARADO DE BELLIDO		36	34	48	94	128	340		
84	AYACUCHO	CANGALLO	TOTOS		45	49	76	167	225	562		
					<b>197</b>	<b>206</b>	<b>311</b>	<b>656</b>	<b>745</b>	<b>2,115</b>		
85	AYACUCHO	CANGALLO	PARAS	<b>TAMBO PARAS</b> Centro poblado Paras, distrito de Paras, provincia de Cangallo	101	98	96	189	264	748		
					<b>101</b>	<b>98</b>	<b>96</b>	<b>189</b>	<b>264</b>	<b>748</b>		
86	AYACUCHO	HUAMANGA	ACOCRO	<b>TAMBO SANTA LUCIA</b> Centro poblado Santa Lucia, distrito de Socos, provincia de Huamanga	142	159	249	527	331	1408	17/05/2016	
87	AYACUCHO	HUAMANGA	SOCOS		120	120	177	360	357	1134		
88	AYACUCHO	HUAMANGA	VINCHOS		296	307	459	940	604	2606		
					<b>558</b>	<b>586</b>	<b>885</b>	<b>1,827</b>	<b>1,292</b>	<b>5,148</b>		

89	AYACUCHO	HUANCA SANCOS	CARAPO	<b>TAMBO SANTIAGO DE LUCANAMARCA</b> Centro poblado Santiago de Lucanamarca, distrito de Santiago de Lucanamarca, provincia de Huanca Sancos	39	35	48	91	138	351	
90	AYACUCHO	HUANCA SANCOS	SANTIAGO DE LUCANAMARCA		41	43	66	136	109	395	
					<b>80</b>	<b>78</b>	<b>114</b>	<b>227</b>	<b>247</b>	<b>746</b>	17/05/2016
91	AYACUCHO	HUANTA	AYAHUANCO	<b>TAMBO MARCCARACCAY</b> Centro poblado MARCCARACCAY, distrito de Santiillana, provincia de Huanta	164	215	377	882	413	2051	
92	AYACUCHO	HUANTA	PUCACOLPA		251	260	390	805	677	2383	
93	AYACUCHO	HUANTA	SANTILLANA		142	148	224	463	233	1210	
					<b>557</b>	<b>623</b>	<b>991</b>	<b>2,150</b>	<b>1,323</b>	<b>5,644</b>	
94	AYACUCHO	HUANTA	HUAMANGUILLA	<b>TAMBO ANCARPATA</b> Centro poblado Huamanguilla, distrito de Huamanguilla, provincia de Huanta	50	59	94	213	276	692	17/05/2016
					<b>50</b>	<b>59</b>	<b>94</b>	<b>213</b>	<b>276</b>	<b>692</b>	
95	AYACUCHO	LUCANAS	AUCARA	<b>TAMBO C.C. MOYOBAMBA</b> Centro poblado Moyobamba, distrito de Chipao, provincia de Lucanas	58	57	85	171	517	888	17/05/2016
96	AYACUCHO	LUCANAS	CHIPAO		47	46	66	130	252	541	
97	AYACUCHO	LUCANAS	SAN CRISTOBAL		39	38	56	110	109	352	
98	AYACUCHO	LUCANAS	SAN PEDRO DE PALCO		16	18	27	59	63	183	
					<b>160</b>	<b>159</b>	<b>234</b>	<b>470</b>	<b>941</b>	<b>1,964</b>	
99	AYACUCHO	PARINACOCHAS	CORONEL CASTAÑEDA	<b>TAMBO CCALANI SANSAYCCA</b> Centro poblado Ccalani Sansaycca, distrito de Upahuacho, provincia de Parinacochas	26	27	40	84	81	258	17/05/2016
100	AYACUCHO	PARINACOCHAS	SAN FRANCISCO DE RAVACAYCO		12	12	18	35	62	139	
101	AYACUCHO	PARINACOCHAS	UPAHUACHO		32	36	58	125	147	398	
					<b>70</b>	<b>75</b>	<b>116</b>	<b>244</b>	<b>290</b>	<b>795</b>	
102	AYACUCHO	SUCRE	HUACAÑA	<b>TAMBO AUTAMA</b> Centro poblado Autama, distrito de Santiago de Paucaray, provincia de Sucre	10	9	14	27	42	102	17/05/2016
103	AYACUCHO	SUCRE	PAICO		11	12	16	34	60	133	
104	AYACUCHO	SUCRE	SAN PEDRO DE LARCAY		17	17	26	53	75	188	
105	AYACUCHO	SUCRE	SANTIAGO DE PAUCARAY		8	9	14	31	53	115	
106	AYACUCHO	SUCRE	SORAS		23	23	33	64	88	231	
					<b>69</b>	<b>70</b>	<b>103</b>	<b>209</b>	<b>318</b>	<b>769</b>	
107	CAJAMARCA	CAJABAMBA	CACHACHI	<b>TAMBO HIERBABUENA-CACHACHI</b> Centro poblado Hierba Buena, distrito de Cachachi, provincia de Cajabamba	418	440	671	1401	1164	4094	17/05/2016
					<b>418</b>	<b>440</b>	<b>671</b>	<b>1,401</b>	<b>1,164</b>	<b>4,094</b>	
108	CAJAMARCA	CAJAMARCA	ENCAÑADA	<b>TAMBO CASERIO SHITA BAJA</b> Centro poblado Shita Baja, distrito de Jesús, provincia de Cajamarca	352	326	450	862	907	2897	17/05/2016
109	CAJAMARCA	CAJAMARCA	JESUS		213	215	317	643	731	2119	
					<b>565</b>	<b>541</b>	<b>767</b>	<b>1,505</b>	<b>1,638</b>	<b>5,016</b>	

110	CAJAMARCA	CELENDIN	HUASMIN	<b>TAMBO JEREZ</b> Centro poblado Jerez, distrito de Huasmin, provincia de Celendin	166	184	290	635	622	1897	17/05/2016
					<b>166</b>	<b>184</b>	<b>290</b>	<b>635</b>	<b>622</b>	<b>1,897</b>	
111	CAJAMARCA	SAN MARCOS	JOSE SABOGAL	<b>TAMBO JALCAPAMPA</b> Centro poblado Jalcapampa, distrito de Jose Sabogal, provincia de San Marcos	232	246	379	809	409	2075	17/05/2016
					<b>232</b>	<b>246</b>	<b>379</b>	<b>809</b>	<b>409</b>	<b>2,075</b>	
112	CUSCO	ACOMAYO	ACOMAYO	<b>TAMBO LAMPA Y PUICA</b> Centro poblado Puica, distrito de Acomayo, provincia de Acomayo	48	53	83	180	225	589	17/05/2016
113	CUSCO	ACOMAYO	ACOS		15	20	35	82	175	327	
114	CUSCO	ACOMAYO	POMACANCHI		88	98	155	333	364	1038	
115	CUSCO	ACOMAYO	RONDOCAN		20	20	32	70	146	288	
116	CUSCO	ACOMAYO	SANGARARA		36	39	60	128	197	460	
					<b>207</b>	<b>230</b>	<b>365</b>	<b>793</b>	<b>1,107</b>	<b>2,702</b>	
117	CUSCO	ANTA	CHINCHAYPUJIO	<b>TAMBO URATARI</b> Centro poblado Uratari, distrito de Limatambo, provincia de Anta	40	40	58	117	217	472	24/05/2016
118	CUSCO	ANTA	LIMATAMBO		47	50	78	170	310	655	
					<b>87</b>	<b>90</b>	<b>136</b>	<b>287</b>	<b>527</b>	<b>1,127</b>	
119	CUSCO	CANAS	CHECCA	<b>TAMBO SAUSAYA</b> Centro poblado Pumathalla, distrito de Kunturkanki, provincia de Canas	51	57	90	199	223	620	24/05/2016
120	CUSCO	CANAS	KUNTURKANKI		35	41	68	155	272	571	
121	CUSCO	CANAS	LANGUI		13	13	20	44	83	173	
122	CUSCO	CANAS	LAYO		53	59	63	137	229	541	
					<b>152</b>	<b>170</b>	<b>241</b>	<b>535</b>	<b>807</b>	<b>1,905</b>	
123	CUSCO	CANAS	QUEHUE	<b>TAMBO PERCCADO</b> Centro poblado Percado, distrito de Quehue, provincia de Canas	36	40	62	137	158	433	24/05/2016
124	CUSCO	CANAS	YANAOCA		78	85	134	288	411	996	
					<b>114</b>	<b>125</b>	<b>196</b>	<b>425</b>	<b>569</b>	<b>1,429</b>	
125	CUSCO	CANCHIS	PITUMARCA	<b>TAMBO CULLCUIRE</b> Centro poblado Cullcuire, distrito de Pitumarca , provincia de Canchis	68	73	112	234	299	786	24/05/2016
126	CUSCO	CANCHIS	SAN PABLO		25	26	40	84	204	379	
127	CUSCO	CANCHIS	SICUANI		262	279	293	622	1073	2529	
					<b>355</b>	<b>378</b>	<b>445</b>	<b>940</b>	<b>1,576</b>	<b>3,694</b>	
129	CUSCO	CHUMBIVILCAS	COLQUEMARCA	<b>TAMBO MELLOTOTORA COLCA</b> Centro poblado Mellototora, distrito de Santo Tomas , provincia de Chumbivilcas	69	66	96	199	336	766	24/05/2016
129	CUSCO	CHUMBIVILCAS	LLUSCO		86	86	128	265	352	917	
130	CUSCO	CHUMBIVILCAS	QUIÑOTA		65	67	101	208	180	621	
131	CUSCO	CHUMBIVILCAS	SANTO TOMAS		177	183	277	591	736	1964	
					<b>397</b>	<b>402</b>	<b>602</b>	<b>1,263</b>	<b>1,604</b>	<b>4,268</b>	

132	CUSCO	CHUMBIVILCAS	LIVITACA	<b>TAMBO AYACCASI</b> Centro poblado Ayaccasi, distrito de Velille , provincia de Chumbivilcas	148	153	231	482	513	1527	<b>24/05/2016</b>
133	CUSCO	CHUMBIVILCAS	VELILLE		60	63	94	199	284	700	
					<b>208</b>	<b>216</b>	<b>325</b>	<b>681</b>	<b>797</b>	<b>2,227</b>	
134	CUSCO	CUSCO	CCORCA	<b>LOCAL COMUNAL CCORCA</b>	27	27	38	74	123	289	<b>24/05/2016</b>
					<b>27</b>	<b>27</b>	<b>38</b>	<b>74</b>	<b>123</b>	<b>289</b>	
135	CUSCO	ESPINAR	CONDOROMA	<b>TAMBO ESCALERAYOC</b> Centro poblado Escalerayoc, distrito de Suyckutambo, provincia de Espinar	11	12	16	35	68	142	<b>24/05/2016</b>
136	CUSCO	ESPINAR	SUYCKUTAMBO		22	22	33	69	85	231	
					<b>33</b>	<b>34</b>	<b>49</b>	<b>104</b>	<b>153</b>	<b>373</b>	
137	CUSCO	ESPINAR	COPORAQUE	<b>TAMBO HUAYHUAHUASI</b> Centro poblado Santa Rosa Huayhuahuasi, distrito de Coporaque, provincia de Espinar	104	111	170	362	423	1170	<b>24/05/20165</b>
138	CUSCO	ESPINAR	OCORURO		8	9	16	40	88	161	
139	CUSCO	ESPINAR	PALLPATA		46	46	68	140	251	551	
140	CUSCO	ESPINAR	PICHIGUA		23	24	36	77	195	355	
					<b>181</b>	<b>190</b>	<b>290</b>	<b>619</b>	<b>957</b>	<b>2,237</b>	
141	CUSCO	PARURO	CCAPI	<b>LOCAL COMUNAL CAPI</b>	29	31	48	105	155	368	<b>24/05/2016</b>
					<b>29</b>	<b>31</b>	<b>48</b>	<b>105</b>	<b>155</b>	<b>368</b>	
142	CUSCO	PARURO	OMACHA	<b>TAMBO ANTAYAJE</b> Centro poblado Antayave, distrito de Omacha, provincia de Paruro	87	94	146	309	276	912	<b>24/05/2016</b>
					<b>87</b>	<b>94</b>	<b>146</b>	<b>309</b>	<b>276</b>	<b>912</b>	
143	CUSCO	QUISPICANCHI	CCARHUAYO	<b>TAMBO ASHANAKU</b> Centro poblado Pumaaurcco, distrito de Ccatca, provincia de Quispicanchi	42	45	68	138	119	412	<b>24/05/2016</b>
144	CUSCO	QUISPICANCHI	CCATCA		239	248	375	776	639	2277	
145	CUSCO	QUISPICANCHI	CUSIPATA		49	46	45	88	198	426	
146	CUSCO	QUISPICANCHI	MARCAPATA		63	66	99	203	275	706	
147	CUSCO	QUISPICANCHI	OCONGATE		153	162	249	527	433	1524	
148	CUSCO	QUISPICANCHI	QUIQUIJANA		125	128	191	391	484	1319	
					<b>671</b>	<b>695</b>	<b>1,027</b>	<b>2,123</b>	<b>2,148</b>	<b>6,664</b>	
149	HUANCAVELICA	ACOBAMBA	ANDABAMBA	<b>TAMBO PAUCARA</b> Centro poblado Paucara, distrito de Paucara, provincia de Acobamba	90	90	130	254	136	700	<b>24/05/2016</b>
150	HUANCAVELICA	ACOBAMBA	PAUCARA		408	447	698	1482	457	3492	
					<b>498</b>	<b>537</b>	<b>828</b>	<b>1,736</b>	<b>593</b>	<b>4,192</b>	<b>24/05/2016</b>

151	HUANCAVELICA	ANGARAES	ANCHONGA	<b>TAMBO LIRIO-LEONCIO PRADO</b> Centro poblado Lirio Leoncio Prado, distrito de Congalla, provincia de Angaraes	154	160	241	487	147	1189	<b>24/05/2016</b>
152	HUANCAVELICA	ANGARAES	CONGALLA		63	66	99	202	166	596	
153	HUANCAVELICA	ANGARAES	HUANCA-HUANCA		48	46	65	120	55	334	
154	HUANCAVELICA	ANGARAES	HUAYLLAY GRANDE		20	20	31	64	88	223	
					<b>285</b>	<b>292</b>	<b>436</b>	<b>873</b>	<b>456</b>	<b>2,342</b>	
155	HUANCAVELICA	ANGARAES	LIRCAY	<b>TAMBO ATUNA-QUIHUAY</b> Centro poblado Atuna-Quihuay, distrito de Seclla, provincia de Angaraes	266	287	446	940	442	2381	<b>24/05/2016</b>
156	HUANCAVELICA	ANGARAES	SECLLA		48	54	86	183	105	476	
					<b>314</b>	<b>341</b>	<b>532</b>	<b>1,123</b>	<b>547</b>	<b>2,857</b>	
157	HUANCAVELICA	ANGARAES	SANTO TOMAS DE PATA	<b>TAMBO CC. SANTO TOMAS DE PATA</b> Centro poblado Santo Tomas de Pata; distrito de Santo Tomas de Pata, provincia de Angaraes	34	35	53	105	94	321	<b>24/05/2016</b>
					<b>34</b>	<b>35</b>	<b>53</b>	<b>105</b>	<b>94</b>	<b>321</b>	
158	HUANCAVELICA	CASTROVIRREYNA	AURAHUA	<b>TAMBO COCHAMARCA</b> Centro poblado Cochamarca, distrito de Aurahua, provincia de Castrovirreyna	20	20	31	63	42	176	<b>24/05/2016</b>
159	HUANCAVELICA	CASTROVIRREYNA	CHUPAMARCA		16	17	27	57	37	154	
					<b>36</b>	<b>37</b>	<b>58</b>	<b>120</b>	<b>79</b>	<b>330</b>	
160	HUANCAVELICA	CASTROVIRREYNA	CASTROVIRREYNA	<b>TAMBO PUCAPAMPA</b> Centro poblado Pucapampa, distrito de Santa Ana, provincia de Castrovirreyna	32	33	49	102	60	276	<b>24/05/2016</b>
161	HUANCAVELICA	CASTROVIRREYNA	SANTA ANA		12	12	18	31	24	97	
					<b>44</b>	<b>45</b>	<b>67</b>	<b>133</b>	<b>84</b>	<b>373</b>	
162	HUANCAVELICA	CHURCAMP	PACHAMARCA	<b>TAMBO CC.SAN CRISTOBAL DE CCOCHA</b> Centro poblado San Cristobal de Cocha, distrito de Paucarbamba, provincia de Churcampa	59	57	81	157	97	451	<b>24/05/2016</b>
163	HUANCAVELICA	CHURCAMP	PAUCARBAMBA		74	85	139	310	201	809	
					<b>133</b>	<b>142</b>	<b>220</b>	<b>467</b>	<b>298</b>	<b>1,260</b>	
164	HUANCAVELICA	HUANCAVELICA	ACORIA	<b>TAMBO OLLANTAYTAMBO</b> Centro poblado Ollantaytambo, distrito de Huando, provincia de Huancavelica	451	469	706	1446	887	3959	<b>24/05/2016</b>
165	HUANCAVELICA	HUANCAVELICA	CUENCA		35	34	51	103	68	291	
166	HUANCAVELICA	HUANCAVELICA	HUANDO		85	93	144	311	193	826	
167	HUANCAVELICA	HUANCAVELICA	LARIA		19	16	22	40	58	155	
168	HUANCAVELICA	HUANCAVELICA	NUEVO OCCORO		40	38	38	73	101	290	
					<b>630</b>	<b>650</b>	<b>961</b>	<b>1,973</b>	<b>1,307</b>	<b>5,521</b>	
169	HUANCAVELICA	HUANCAVELICA	HUACHOCOLPA	<b>TAMBO SAN JUAN DE CARHUACC</b> Centro poblado San Juan de Carhuacc, distrito de Yauli, provincia de Huancavelica	33	34	52	103	37	259	<b>24/05/2016</b>
170	HUANCAVELICA	HUANCAVELICA	YAULI		495	493	713	1401	422	3524	
					<b>528</b>	<b>527</b>	<b>765</b>	<b>1,504</b>	<b>459</b>	<b>3,783</b>	

171	HUANCAVELICA	HUANCAVELICA	ACOBAMBILLA	<b>TAMBO CCORISOTOC</b> Centro poblado Manta, distrito de Manta, provincia de Huancavelica	54	51	73	138	109	425	24/05/2016
172	HUANCAVELICA	HUANCAVELICA	MANTA		23	21	28	52	71	195	
173	HUANCAVELICA	HUANCAVELICA	MOYA		26	25	36	73	150	310	
174	HUANCAVELICA	HUANCAVELICA	PILCHACA		8	7	9	17	28	69	
175	HUANCAVELICA	HUANCAVELICA	VILCA		36	37	56	117	128	374	
				<b>147</b>	<b>141</b>	<b>202</b>	<b>397</b>	<b>486</b>	<b>1,373</b>		
176	HUANCAVELICA	HUAYTARA	PILPICHACA	<b>TAMBO CC. SACSQUERO</b> Centro poblado Sacsuero, distrito de San Antonio de Cusicancha, provincia de Huaytara	89	87	86	164	109	535	24/05/2016
177	HUANCAVELICA	HUAYTARA	SAN ANTONIO DE CUSICANCHA		28	31	47	97	71	274	
				<b>117</b>	<b>118</b>	<b>133</b>	<b>261</b>	<b>180</b>	<b>809</b>		
178	HUANCAVELICA	HUAYTARA	SANTIAGO DE CHOCORVOS	<b>TAMBO CC. SANTIAGO DE CHOCORVOS</b> Centro poblado Santiago de Chocorvos, distrito de Santiago de Chocorvos, provincia de Huaytará	38	37	53	104	185	417	24/05/2016
					<b>38</b>	<b>37</b>	<b>53</b>	<b>104</b>	<b>185</b>	<b>417</b>	
179	HUANCAVELICA	TAYACAJA	ACOSTAMBO	<b>TAMBO PARIAC</b> Centro poblado Pariac, distrito de Huaribamba, provincia de Tayacaja	60	58	82	162	153	515	24/05/2016
180	HUANCAVELICA	TAYACAJA	ACRAQUIA		45	49	75	162	161	492	
181	HUANCAVELICA	TAYACAJA	AHUAYCHA		66	70	109	235	128	608	
182	HUANCAVELICA	TAYACAJA	HUARIBAMBA		92	98	149	319	187	845	
183	HUANCAVELICA	TAYACAJA	PAMPAS		92	100	156	333	157	838	
184	HUANCAVELICA	TAYACAJA	PAZOS		90	93	141	289	164	777	
185	HUANCAVELICA	TAYACAJA	SALCABAMBA		73	72	103	211	167	626	
186	HUANCAVELICA	TAYACAJA	SAN MARCOS DE ROCCHAC		30	32	51	109	108	330	
				<b>548</b>	<b>572</b>	<b>866</b>	<b>1,820</b>	<b>1,225</b>	<b>5,031</b>		
187	HUANCAVELICA	TAYACAJA	ANDAYMARCA	<b>TAMBO SAN ISIDRO DE MUTUYPATA</b> Centro poblado San Isidro de Mutuyyata, distrito de Colcabamba, provincia de Tayacaja	32	33	49	102	156	372	24/05/2016
188	HUANCAVELICA	TAYACAJA	COLCABAMBA		223	243	378	809	432	2085	
189	HUANCAVELICA	TAYACAJA	QUICHUAS		50	52	78	161	206	547	
190	HUANCAVELICA	TAYACAJA	TINTAY PUNCU		167	173	262	532	210	1344	
				<b>472</b>	<b>501</b>	<b>767</b>	<b>1,604</b>	<b>1,004</b>	<b>4,348</b>		
191	HUANUCO	AMBO	CAYNA	<b>TAMBO QUIO</b> Centro poblado Quio, distrito de Cayna, provincia de Ambo	40	40	59	121	182	442	24/05/2016
					<b>40</b>	<b>40</b>	<b>59</b>	<b>121</b>	<b>182</b>	<b>442</b>	
192	HUANUCO	DOS DE MAYO	CHUQUIS	<b>TAMBO CHUQUIS</b> Centro poblado Chuquis, distrito de Chuquis, provincia de Dos de Mayo	83	78	109	212	247	729	24/05/2016
193	HUANUCO	DOS DE MAYO	MARIAS		173	183	281	585	311	1533	
				<b>256</b>	<b>261</b>	<b>390</b>	<b>797</b>	<b>558</b>	<b>2,262</b>		
194	HUANUCO	HUACAYBAMBA	HUACAYBAMBA	<b>TAMBO PAMPACHACRA (SARA)</b> Centro poblado Pampa Chacra (Sara), distrito de Huacaybamba, provincia de Huacaybamba	108	113	171	357	391	1140	24/05/2016
					<b>108</b>	<b>113</b>	<b>171</b>	<b>357</b>	<b>391</b>	<b>1,140</b>	

195	HUANUCO	HUAMALIES	JACAS GRANDE	<b>TAMBO SHAGSHACANCHA</b> Centro poblado Shagshacancha, distrito de Puños, provincia de Humalies	82	83	122	253	270	810	07/06/2016
196	HUANUCO	HUAMALIES	MIRAFLORES		61	66	102	217	181	627	
197	HUANUCO	HUAMALIES	PUÑOS		54	57	88	189	158	546	
					<b>197</b>	<b>206</b>	<b>312</b>	<b>659</b>	<b>609</b>	<b>1,983</b>	
198	HUANUCO	HUANUCO	CHURUBAMBA	<b>TAMBO PACHABAMBA</b> Centro poblado Pachabamba, distrito de Santa Maria del Valle, provincia de Huánuco	217	225	339	704	2076	3561	07/06/2016
199	HUANUCO	HUANUCO	SAN PEDRO DE CHAULAN		89	95	146	308	263	901	
200	HUANUCO	HUANUCO	SANTA MARIA DEL VALLE		219	229	346	716	575	2085	
					<b>525</b>	<b>549</b>	<b>831</b>	<b>1,728</b>	<b>2,914</b>	<b>6,547</b>	
201	HUANUCO	LAURICOCHA	JESUS	<b>TAMBO SAN MIGUEL DE CAURI</b> Centro poblado San Miguel de Cauri, distrito de San Miguel de Cauri, provincia de Lauricocha	42	47	75	167	189	520	07/06/2016
202	HUANUCO	LAURICOCHA	SAN MIGUEL DE CAURI		107	115	180	389	254	1045	
						<b>149</b>	<b>162</b>	<b>255</b>	<b>556</b>	<b>443</b>	
203	HUANUCO	YAROWILCA	CHAVINILLO	<b>TAMBO PUCA PUCA</b> Centro poblado Puca Puca, distrito de Chavinillo, provincia de Yarowilca	79	83	128	268	276	834	07/06/2016
						<b>79</b>	<b>83</b>	<b>128</b>	<b>268</b>	<b>276</b>	
204	JUNIN	CHUPACA	CHONGOS BAJO	<b>LOCAL COMUNAL DISTRITO CHONGOS BAJO</b>	30	28	26	50	183	317	07/06/2016
					<b>30</b>	<b>28</b>	<b>26</b>	<b>50</b>	<b>183</b>	<b>317</b>	
205	JUNIN	CONCEPCION	ANDAMARCA	<b>TAMBO ANEXO SAN MIGUEL –CC. PAUCACOCHA</b> Centro poblado. Paucacocha, distrito de Andamarca, provincia de Concepción	62	68	107	234	252	723	07/06/2016
					<b>62</b>	<b>68</b>	<b>107</b>	<b>234</b>	<b>252</b>	<b>723</b>	
206	JUNIN	HUANCAYO	HUASICANCHA	<b>TAMBO LAYAN PATA</b> Centro poblado Puca Cuto, distrito de Quilcas, provincia de Huancayo	16	15	14	27	52	124	07/06/2016
207	JUNIN	HUANCAYO	PARIAHUANCA		86	84	120	243	328	861	
208	JUNIN	HUANCAYO	QUILCAS		31	30	43	87	140	331	
					<b>133</b>	<b>129</b>	<b>177</b>	<b>357</b>	<b>520</b>	<b>1,316</b>	
209	JUNIN	JAUJA	APATA	<b>TAMBO C.P. SAN JOSE DE APATA</b> Centro poblado San Jose, distrito de Apata, provincia de Jauja	26	27	41	86	191	371	07/06/2016
210	JUNIN	JAUJA	PACCHA		17	17	25	52	97	208	
211	JUNIN	JAUJA	POMACANCHA		30	31	45	92	88	286	
					<b>73</b>	<b>75</b>	<b>111</b>	<b>230</b>	<b>376</b>	<b>865</b>	
212	JUNIN	YAULI	SUITUCANCHA	<b>LOCAL COMUNAL DISTRITO SUITUCANCHA</b>	12	11	10	19	29	81	07/06/2016
					<b>12</b>	<b>11</b>	<b>10</b>	<b>19</b>	<b>29</b>	<b>81</b>	
213	LA LIBERTAD	PATAZ	CHILLIA	<b>LOCAL COMUNAL DISTRITO CHILLIA</b>	220	232	352	736	567	2107	07/06/2016
					<b>220</b>	<b>232</b>	<b>352</b>	<b>736</b>	<b>567</b>	<b>2,107</b>	
214	LA LIBERTAD	SANCHEZ CARRION	SARIN	<b>TAMBO TICAPAMPA</b> Centro poblado Sarin, distrito de Sarin, provincia de Sanchez Carrión	166	176	270	572	456	1640	07/06/2016
					<b>166</b>	<b>176</b>	<b>270</b>	<b>572</b>	<b>456</b>	<b>1,640</b>	
215	LIMA	YAUYOS	HONGOS	<b>LOCAL COMUNAL DISTRITO TUPE</b>	2	3	6	15	33	59	07/06/2016
216	LIMA	YAUYOS	HUANTAN		6	6	11	23	71	117	
217	LIMA	YAUYOS	LINCHA		9	11	18	41	53	132	
218	LIMA	YAUYOS	MIRAFLORES		2	2	4	11	33	52	
219	LIMA	YAUYOS	TUPE		7	8	12	27	72	126	
220	LIMA	YAUYOS	VIÑAC		19	20	29	63	118	249	
					<b>45</b>	<b>50</b>	<b>80</b>	<b>180</b>	<b>380</b>	<b>735</b>	



221	PASCO	DANIEL ALCIDES CARRION	PAUCAR	<b>TAMBO LUCMAPAMPA</b> Centro poblado Lucmapampa, distrito de Yanahuanca, provincia de Daniel Alcides Carrión	19	20	29	64	153	285	<b>07/06/2016</b>
222	PASCO	DANIEL ALCIDES CARRION	SANTA ANA DE TUSI		224	245	388	844	687	2388	
223	PASCO	DANIEL ALCIDES CARRION	TAPUC		30	31	48	101	318	528	
224	PASCO	DANIEL ALCIDES CARRION	YANAHUANCA		117	119	176	368	603	1383	
				<b>390</b>	<b>415</b>	<b>641</b>	<b>1,377</b>	<b>1,761</b>	<b>4,584</b>		
225	PASCO	PASCO	TICLACAYAN	<b>TAMBO SAN JUAN DE YANACACHI</b> Centro poblado de San Juan de Yanacachi,, distrito de Ticlacayan, provincia de Pasco	150	178	292	655	554	1829	<b>07/06/2016</b>
				<b>150</b>	<b>178</b>	<b>292</b>	<b>655</b>	<b>554</b>	<b>1,829</b>		
226	TACNA	TACNA	PALCA	<b>LOCAL COMUNAL DISTRITO PALCA</b>	11	12	18	36	72	149	<b>07/06/2016</b>
				<b>11</b>	<b>12</b>	<b>18</b>	<b>36</b>	<b>72</b>	<b>149</b>		
227	TACNA	TARATA	SUSAPAYA	<b>LOCAL COMUNAL DISTRITO SUSAPAYA</b>	5	5	7	16	96	129	<b>14/06/2016</b>
				<b>5</b>	<b>5</b>	<b>7</b>	<b>16</b>	<b>96</b>	<b>129</b>		
228	AMAZONAS	CONDORCANQUI	EL CENEPA	<b>LOCAL COMUNAL DISTRITO EL CENEPA</b>	132	155	259	561	176	1283	<b>14/06/2016</b>
229	AMAZONAS	CONDORCANQUI	NIEVA		381	396	607	1231	396	3011	
230	AMAZONAS	CONDORCANQUI	RIO SANTIAGO		279	285	432	862	245	2103	
				<b>792</b>	<b>836</b>	<b>1,298</b>	<b>2,654</b>	<b>817</b>	<b>6,397</b>		
231	LORETO	ALTO AMAZONAS	BALSAPUERTO	<b>TAMBO C.N. MOYOBAMBILLO</b> Centro poblado Moyobambillo, distrito de Balsapuerto, provincia de Alto Amazonas	162	210	372	853	166	1763	<b>14/06/2016</b>
232	LORETO	ALTO AMAZONAS	TENIENTE CESAR LOPEZ ROJAS		52	55	85	180	232	604	
233	LORETO	ALTO AMAZONAS	YURIMAGUAS		412	419	640	1342	2276	5089	
				<b>626</b>	<b>684</b>	<b>1,097</b>	<b>2,375</b>	<b>2,674</b>	<b>7,456</b>		
234	LORETO	ALTO AMAZONAS	LAGUNAS	<b>LOCAL COMUNAL SANTA CRUZ</b>	174	175	268	567	928	2112	<b>14/06/2016</b>
				<b>174</b>	<b>175</b>	<b>268</b>	<b>567</b>	<b>928</b>	<b>2,112</b>		
235	LORETO	DATEM DEL MARAÑON	ANDOAS	<b>TAMBO C.N. DE ESTRELLA Y ANEXO NUEVO LAUREL</b> Centro poblado C.N de Estrella y Nuevo Laurel, distrito de Barranca, provincia de Datem del Marañón	170	203	229	502	121	1225	<b>14/06/2016</b>
236	LORETO	DATEM DEL MARAÑON	BARRANCA		96	106	173	381	301	1057	
				<b>266</b>	<b>309</b>	<b>402</b>	<b>883</b>	<b>422</b>	<b>2,282</b>		
237	LORETO	MARISCAL RAMON CASTILLA	YAVARI	<b>LOCAL COMUNAL SANTA TERESA</b>	113	111	166	327	311	1028	<b>14/06/2016</b>
				<b>113</b>	<b>111</b>	<b>166</b>	<b>327</b>	<b>311</b>	<b>1,028</b>		
238	LORETO	MAYNAS	ALTO NANAY	<b>TAMBO CAÑAVERAL</b> Centro poblado Cañaverall, distrito de Belén, provincia de Maynas	19	22	34	72	97	244	<b>14/06/2016</b>
239	LORETO	MAYNAS	BELEN		319	325	497	1026	1741	3908	
240	LORETO	MAYNAS	FERNANDO LORES		184	177	261	521	1050	2193	
241	LORETO	MAYNAS	PUNCHANA		283	290	445	919	1394	3331	
242	LORETO	MAYNAS	SAN JUAN BAUTISTA		520	533	816	1690	2198	5757	
				<b>1,325</b>	<b>1,347</b>	<b>2,053</b>	<b>4,228</b>	<b>6,480</b>	<b>15,433</b>		

243	LORETO	MAYNAS	INDIANA	<b>TAMBO COMUNIDAD DE SALVADOR – RIO NAPO</b> Centro poblado Mazan, distrito de Mazan, provincia de Maynas	89	90	138	290	539	1146	<b>14/06/2016</b>
244	LORETO	MAYNAS	LAS AMAZONAS		113	109	161	322	450	1155	
245	LORETO	MAYNAS	MAZAN		116	112	168	343	465	1204	
					<b>318</b>	<b>311</b>	<b>467</b>	<b>955</b>	<b>1,454</b>	<b>3,505</b>	
246	LORETO	MAYNAS	NAPO	<b>TAMBO C.N. COMUNIDAD HUITOTOS DE NEGRO URCO.</b> Centro poblado Comunidad Huitotos de Negro Urco, distrito de Napo, provincia de Maynas	124	146	248	560	409	1487	<b>14/06/2016</b>
					<b>124</b>	<b>146</b>	<b>248</b>	<b>560</b>	<b>409</b>	<b>1,487</b>	
247	LORETO	REQUENA	TAPICHE	<b>LOCAL COMUNAL DISTRITO YAQUERANA</b>	15	14	12	23	30	94	<b>14/06/2016</b>
248	LORETO	REQUENA	YAQUERANA		18	16	15	28	9	86	
					<b>33</b>	<b>30</b>	<b>27</b>	<b>51</b>	<b>39</b>	<b>180</b>	
249	MADRE DE DIOS	TAHUAMANU	IÑAPARI	<b>LOCAL COMUNAL DISTRITO TAHUAMANU</b>	2	2	2	4	4	14	<b>14/06/2016</b>
250	MADRE DE DIOS	TAHUAMANU	TAHUAMANU		2	2	3	6	13	26	
					<b>4</b>	<b>4</b>	<b>5</b>	<b>10</b>	<b>17</b>	<b>40</b>	
251	MADRE DE DIOS	TAMBOPATA	LAS PIEDRAS	<b>LOCAL COMUNAL DISTRITO TAMBOPATA</b>	6	7	8	17	26	64	<b>14/06/2016</b>
252	MADRE DE DIOS	TAMBOPATA	TAMBOPATA		36	37	57	119	125	374	
					<b>42</b>	<b>44</b>	<b>65</b>	<b>136</b>	<b>151</b>	<b>438</b>	
253	SAN MARTIN	LAMAS	BARRANQUITA	<b>LOCAL COMUNAL DISTRITO BARRANQUITA</b>	46	48	74	153	242	563	<b>14/06/2016</b>
					<b>46</b>	<b>48</b>	<b>74</b>	<b>153</b>	<b>242</b>	<b>563</b>	
254	SAN MARTIN	PICOTA	PICOTA	<b>LOCAL COMUNAL DISTRITO PICOTA</b>	54	54	53	104	185	450	<b>14/06/2016</b>
					<b>54</b>	<b>54</b>	<b>53</b>	<b>104</b>	<b>185</b>	<b>450</b>	
255	SAN MARTIN	SAN MARTIN	CHAZUTA	<b>LOCAL COMUNAL DISTRITO CHAZUTA</b>	109	98	136	256	404	1003	<b>14/06/2016</b>
256	SAN MARTIN	SAN MARTIN	EL PORVENIR		28	30	45	96	129	328	
					<b>137</b>	<b>128</b>	<b>181</b>	<b>352</b>	<b>533</b>	<b>1,331</b>	
257	UCAYALI	ATALAYA	TAHUANIA	<b>LOCAL COMUNAL DISTRITO TAHUANIA</b>	89	109	124	275	113	710	<b>21/06/2016</b>
					<b>89</b>	<b>109</b>	<b>124</b>	<b>275</b>	<b>113</b>	<b>710</b>	
258	UCAYALI	CORONEL PORTILLO	CALLERIA	<b>LOCAL COMUNAL DISTRITO CALLERIA</b>	174	172	172	353	634	1505	<b>21/06/2016</b>
259	UCAYALI	CORONEL PORTILLO	MASISEA		83	92	100	217	191	683	
					<b>257</b>	<b>264</b>	<b>272</b>	<b>570</b>	<b>825</b>	<b>2,188</b>	

## ANEXO N° 03: CRONOGRAMA DE EJECUCIÓN Y DURACIÓN DEL PLAN MULTISECTORIAL ANTE HELADAS Y FRIAJE 2016

DISTRITOS IDENTIFICADOS SEGÚN ESCENARIO DE RIESGOS POR BAJAS TEMPERATURAS ELABORADO POR CENEPRED PARA EL AÑO 2015				SECTOR	MINEM	MINEDU				MTC	MVCS		MINAGRI		MINSAL	SENAMHI	LUGAR DE ENTREGA	MIMP – KITS DE ABRIGO					
Nº	REGIÓN	PROVINCIA	DISTRITO			FECHA DE ENTREGA	ELECTRIF. RURAL	ESCUELAS SEGURAS ANTE HELADAS	ACONDICIONAMIENTO AMBIENTAL ESCUELAS SEGURAS		FICHAS ESCOLARES	KITS PEDAGÓGICOS	MEJORA DE CAMINOS	VIVIENDAS MEJORADAS				TAMBOS	KIT VET.	PACAS HENO	PROCEDIMIENTOS DE SALUD	Termino higrógrafos	TAMBO O LOCALIZACIÓN
1	PUNO	AZANGARO	AZANGARO	03/05/2016	-	-	-	225	8	-	-	-	-	-	Aten. Médicas.	-	Local comunal Azángaro	288	299	309	648	992	2536
2	PUNO	AZANGARO	JOSE DOMINGO CHOQUEHUANCA	03/05/2016	-	-	-	225	8	-	-	-	-	--	Aten. Médicas.	-	Local comunal Azángaro	50	53	82	177	315	677
3	PUNO	AZANGARO	MUÑANI	03/05/2016	-	-	-	225	8	-	-	-	40	68	Aten. Médicas.	-	Local comunal Azángaro	143	139	136	270	409	1097
4	PUNO	AZANGARO	POTONI	03/05/2016	-	-	-	225	8	-	-	-	40	68	Aten. Médicas.	-	Local comunal Azángaro	74	77	116	241	187	695
5	PUNO	AZANGARO	SAMAN	03/05/2016	-	-	-	225	8	-	-	-	-	-	Aten. Médicas.	-	Local comunal Azángaro	145	144	210	426	641	1566
6	PUNO	CARABAYA	AJOYANI	03/05/2016	-	-	-	225	8	-	-	-	-	-	Aten. Médicas.	-	UPINA	27	27	40	79	65	238
7	PUNO	CARABAYA	COASA	03/05/2016	-	-	-	225	8	-	-	-	-	-	Aten. Médicas.	-	UPINA	171	178	268	551	496	64
8	PUNO	CARABAYA	CRUCERO	03/05/2016	-	-	-	225	8	-	-	-	35	-	Aten. Médicas.	-	UPINA	93	99	150	314	271	927
9	PUNO	CARABAYA	ITUATA	03/05/2016	-	-	-	225	8	-	-	-	-	-	Aten. Médicas.	1	UPINA	86	94	146	304	167	797
10	PUNO	CARABAYA	MACUSANI	03/05/2016	-	-	-	225	8	-	-	-	50	100	Aten. Médicas.	-	UPINA	158	156	229	459	299	1301
11	PUNO	CARABAYA	CORANI	03/05/2016	-	-	-	225	8	-	-	-	20	-	Aten. Médicas.	1	AYMAÑA	76	83	88	186	174	607
12	PUNO	CARABAYA	OLLACHEA	03/05/2016	-	-	-	225	8	-	-	-	15	40	Aten. Médicas.	-	AYMAÑA	109	106	153	293	213	874
13	PUNO	CHUCUITO	HUACULLANI	03/05/2016	-	-	-	225	8	-	123	-	30	35	Aten. Médicas.	1	AURICONTA	247	252	373	756	887	2515

DISTRITOS IDENTIFICADOS SEGÚN ESCENARIO DE RIESGOS POR BAJAS TEMPERATURAS ELABORADO POR CENEPRED PARA EL AÑO 2015				SECTOR	MINEM	MINEDU				MTC	MVCS		MINAGRI		MINSAL	SENAMHI	LUGAR DE ENTREGA	MIMP – KITS DE ABRIGO					
Nº	FECHA DE ENTREGA	PROVINCIA	DISTRITO			FECHA DE ENTREGA	ELECTRIFICACION RURAL	ESCUELAS SEGURAS ANTE HELADAS	ACONDICIONAMIENTO AMBIENTAL ESCUELAS SEGURAS		FICHAS ESCOLARES	KITS PEDAGÓGICOS	MEJORA DE CAMINOS	VIVIENDAS MEJORADAS				TAMBOS	KIT VET.	PACAS HENO	PROCEDIMIENTOS DE SALUD	Termino higrógrafos	TAMBO O LOCALIZACIÓN
14	PUNO	CHUCUITO	PISACOMA	03/05/2016	-	-	-	225	8	-	-	-	30	35	Aten. Médicas.	-	AURICONTA	72	84	139	311	412	1018
15	PUNO	CHUCUITO	ZEPITA	03/05/2016	-	-	-	225	8	-	-	-	-	-	Aten. Médicas.	1	HUAPACA	229	243	373	791	1282	2918
16	PUNO	EL COLLAO	CAPAZO	03/05/2016	-	-	-	225	8	-	-	-	30	-	-	1	CAPAZO	25	26	26	51	97	225
17	PUNO	EL COLLAO	ILAVE	03/05/2016	-	-	-	225	8	-	-	-	10	-	Aten. Médicas.	1	CAMICACHI	252	293	481	1079	1649	3754
18	PUNO	EL COLLAO	PILCUYO	03/05/2016	-	-	-	225	8	-	-	-	-	-	Aten. Médicas.	-	CAMICACHI	76	81	126	269	979	1531
19	PUNO	EL COLLAO	SANTA ROSA	03/05/2016	-	-	-	225	8	-	-	-	-	-	Aten. Médicas.	-	Local comunal Santa Rosa	79	81	122	245	398	925
20	PUNO	HUANCANE	COJATA	03/05/2016	-	-	-	225	8	-	-	-	-	-	Aten. Médicas.	-	CATAHUI	49	51	76	160	185	521
21	PUNO	HUANCANE	VILQUE CHICO	03/05/2016	-	-	-	225	8	-	-	-	30	50	Aten. Médicas.	1	CATAHUI	65	69	108	234	875	1351
22	PUNO	HUANCANE	HUANCANE	03/05/2016	-	-	-	225	8	-	176	-	30	50	Aten. Médicas.	1	C.P SAN PEDRO DE HUARISANI	103	110	170	368	1115	1866
23	PUNO	HUANCANE	HUATASANI	03/05/2016	-	-	-	225	8	-	-	-	-	-	Aten. Médicas.	-	C.P SAN PEDRO DE HUARISANI	42	43	65	131	237	518
24	PUNO	HUANCANE	INCHUPALLA	03/05/2016	-	-	-	225	8	-	-	-	-	-	Aten. Médicas.	-	C.P SAN PEDRO DE HUARISANI	33	34	52	110	253	482
25	PUNO	LAMPA	CABANILLA	03/05/2016	-	-	-	225	8	-	-	-	-	20	Aten. Médicas.	-	QUILLISANI	39	37	35	71	181	363

DISTRITOS IDENTIFICADOS SEGÚN ESCENARIO DE RIESGOS POR BAJAS TEMPERATURAS ELABORADO POR CENEPRED PARA EL AÑO 2015				SECTOR	MINEM	MNEDU				MTC	MVCS		MINAGRI		MINSA	SENAMHI	LUGAR DE ENTREGA	MIMP – KITS DE ABRIGO					
Nº	REGIÓN	PROVINCIA	DISTRITO	FECHA DE ENTREGA	ELECTRIF. RURAL	ESCUELAS SEGURAS ANTE HELADAS	ACONDICIONAMIENTO AMBIENTAL ESCUELAS SEGURAS	FICHAS ESCOLARES	KITS PEDAGÓGICOS	MEJORA DE CAMINOS	VIVIENDAS MEJORADAS	TAMBOS	KIT VET.	PACAS HENO	PROCEDIMIENTOS DE SALUD	Termo higrógrafos	TAMBO O LOCALIDAD	Niños de 00 meses hasta 12 meses	Niños de 12 meses hasta 24 meses	Niños de 2 años hasta 3 años	Niños de 3 años hasta 5 años	Adulto mayor desde 65 a más	Total Población
26	PUNO	LAMPA	LAMPA	03/05/2016	-	-	-	225	8	-	-	-	30	20	Aten. Médicas.	-	QUILLISANI	77	75	75	151	441	819
27	PUNO	LAMPA	PARATIA	03/05/2016	-	-	-	225	8	-	-	-	25	20	Aten. Médicas.	1	QUILLISANI	66	70	108	225	222	691
28	PUNO	LAMPA	SANTA LUCIA	03/05/2016	-	-	-	225	8	-	-	-	20	20	Aten. Médicas.	-	QUILLISANI	73	74	110	228	255	740
29	PUNO	LAMPA	CALAPUJA	03/05/2016	-	-	-	150	8	-	-	-	-	-	Aten. Médicas.	-	C.P. CHULLUNQUIANI	11	13	20	46	111	201
30	PUNO	LAMPA	OCUVIRI	03/05/2016	-	-	-	150	8	-	-	-	30	-	Aten. Médicas.	-	C.P. CHULLUNQUIANI	33	31	42	81	92	279
31	PUNO	LAMPA	PALCA	03/05/2016	-	-	-	150	8	-	-	-	25	20	Aten. Médicas.	1	C.P. CHULLUNQUIANI	23	23	35	71	90	242
32	PUNO	LAMPA	VILAVILA	03/05/2016	-	-	-	150	8	-	-	-	-	20	Aten. Médicas.	-	C.P. CHULLUNQUIANI	33	32	46	91	52	254
33	PUNO	MELGAR	ANTAUTA	03/05/2016	-	-	-	150	8	-	-	-	-	-	Aten. Médicas.	-	Local Comunal Antauta	50	51	76	160	185	522
34	PUNO	MELGAR	AYAVIRI	03/05/2016	-	-	-	200	8	-	-	-	30	-	Aten. Médicas.	1	TOCCO TOCCO	125	133	207	451	503	1419
35	PUNO	MELGAR	CUPI	03/05/2016	-	-	-	200	8	-	-	-	-	-	Aten. Médicas.	-	TOCCO TOCCO	30	34	53	111	127	355
36	PUNO	MELGAR	LLALLI	03/05/2016	-	-	-	200	8	-	-	-	-	-	Aten. Médicas.	-	TOCCO TOCCO	30	36	60	137	164	427
37	PUNO	MELGAR	MACARI	03/05/2016	-	-	-	200	9	-	-	-	30	-	Aten. Médicas.	-	TOCCO TOCCO	86	99	159	354	406	1104
38	PUNO	MELGAR	NUÑO A	03/05/2016	-	-	-	200	8	-	-	-	40	78	Aten. Médicas.	-	BUENA VISTA	111	119	184	390	455	1259
39	PUNO	MELGAR	SANTA ROSA	03/05/2016	-	-	-	200	8	-	-	-	30	78	Aten. Médicas.	1	BUENA VISTA	100	100	147	298	373	1018

DISTRITOS IDENTIFICADOS SEGÚN ESCENARIO DE RIESGOS POR BAJAS TEMPERATURAS ELABORADO POR CENEPRED PARA EL AÑO 2015				FECHA DE ENTREGA	MINEM	MINEDU				MTC	MVCS		MINAGRI		MINSA	SENAMHI	LUGAR DE ENTREGA	MIMP – KITS DE ABRIGO					
Nº	REGIÓN	PROVINCIA	DISTRITO			ELECTRIFICACION RURAL	ESCUELAS SEGURAS ANTE HELADAS	ACONDICIONAMIENTO AMBIENTAL ESCUELAS SEGURAS	FICHAS ESCOLARES		KITS PEDAGÓGICOS	MEJORA DE CAMINOS	VIVIENDAS MEJORADAS	TAMBOS				KIT VET.	PACAS HENO	PROCEDIMIENTOS DE SALUD	Termino higrógrafos	TAMBO O LOCALIZACIÓN	Niños de 00 meses hasta 12 meses
40	PUNO	MOHO	HUAYRAPATA	10/05/2016	-	-	-	200	8	-	-	-	12	20	Aten. Médicas.	-	Local comunal Huayrapata	55	57	85	174	260	631
41	PUNO	PUNO	ACORA	10/05/2016	-	-	-	200	8	-	247	-	30	-	Aten. Médicas.	-	HUARIJUYO	165	173	267	564	1353	2522
42	PUNO	PUNO	PICHACANI	10/05/2016	-	-	-	200	8	-	-	-	30	95	Aten. Médicas.	1	HUARIJUYO	54	56	83	172	307	672
43	PUNO	PUNO	SAN ANTONIO	10/05/2016	-	-	-	200	8	-	40	-	20	-	Aten. Médicas.	-	HUARIJUYO	42	43	62	124	117	388
44	PUNO	PUNO	TIQUILLACA	10/05/2016	-	-	-	200	9	-	-	-	-	-	Aten. Médicas.	-	HUARIJUYO	18	19	29	61	191	318
45	PUNO	SAN ANTONIO DE PUTINA	PEDRO VILCA APAZA	10/05/2016	-	-	-	200	8	-	-	-	30	-	Aten. Médicas.	1	TUPAC AMARU AYRAMPUNI	17	20	33	76	158	304
46	PUNO	SAN ANTONIO DE PUTINA	PUTINA	10/05/2016	-	-	-	200	8	-	-	-	40	75	Aten. Médicas.	-	TUPAC AMARU AYRAMPUNI	195	198	297	614	715	2019
47	PUNO	SAN ANTONIO DE PUTINA	QUILCAPUNCU	10/05/2016	-	-	-	200	8	-	-	-	-	-	Aten. Médicas.	-	TUPAC AMARU AYRAMPUNI	82	79	113	223	251	748
48	PUNO	SAN ANTONIO DE PUTINA	SINA	10/05/2016	-	-	-	200	8	-	-	-	-	-	Aten. Médicas.	-	Local comunal Sina	24	26	28	59	51	188
49	PUNO	SANDIA	PATAMBUCO	10/05/2016	-	-	-	200	8	-	-	-	22.5	20.5	Aten. Médicas.	1	CHAUPIAYLLU CENTRAL	54	60	95	211	175	595
50	ANCASH	HUARAZ	COCHABAMBA	10/05/2016	-	-	-	175	10	-	-	-	-	-	Aten. Médicas.	1	ATAQUERO	26	26	36	74	134	296
51	ANCASH	HUARAZ	PIRA	10/05/2016	-	-	-	200	12	-	-	-	-	-	Aten. Médicas.	-	ATAQUERO	38	45	74	167	235	559
52	ANCASH	HUAYLAS	PAMPAROMAS	10/05/2016	-	-	-	200	12	-	-	-	-	-	Aten. Médicas.	-	C.C. SANTA CRUZ	130	146	231	501	444	1452

DISTRITOS IDENTIFICADOS SEGÚN ESCENARIO DE RIESGOS POR BAJAS TEMPERATURAS ELABORADO POR CENEPRED PARA EL AÑO 2015				SECTOR	MINEM	MINEDU				MTC	MVCS		MINAGRI		MINSA	SENAMHI	LUGAR DE ENTREGA	MIMP – KITS DE ABRIGO					
Nº	REGIÓN	PROVINCIA	DISTRITO	FECHA DE ENTREGA	ELECTRIF. RURAL	ESCUELAS SEGURAS ANTE HELADAS	ACONDICIONAMIENTO AMBIENTAL ESCUELAS SEGURAS	FICHAS ESCOLARES	KITS PEDAGÓGICOS	MEJORA DE CAMINOS	VIVIENDAS MEJORADAS	TAMBOS	KIT VET.	PACAS HENO	PROCEDIMIENTOS DE SALUD	Término higrográficos	TAMBO O LOCALIDAD	Niños de 00 meses hasta 12 meses	Niños de 12 meses hasta 24 meses	Niños de 2 años hasta 3 años	Niños de 3 años hasta 5 años	Adulto mayor desde 65 a más	Total Población
53	ANCASH	HUAYLAS	SANTA CRUZ	10/05/2016	-	-	-	200	12	-	-	-	-	-	Aten. Médicas.	1	C.C. SANTA CRUZ	58	59	88	185	203	593
54	APURIMAC	ABANCAY	CIRCA	10/05/2016	-	-	-	250	10	-	-	-	-	-	Aten. Médicas.	1	YACA	26	24	23	45	137	255
55	APURIMAC	ABANCAY	LAMBRAMA	10/05/2016	-	-	-	275	12	-	-	-	-	-	Aten. Médicas.	-	YACA	51	53	82	176	279	641
56	APURIMAC	ANDAHUAYLAS	PAMPACHIRI	10/05/2016	-	-	-	225	8	-	-	-	100	171	Aten. Médicas.	-	PAMPAPUQUIO	43	46	70	144	186	489
57	APURIMAC	ANDAHUAYLAS	POMACOCHA	10/05/2016	-	-	-	250	10	-	-	-	-	-	Aten. Médicas.	-	PAMPAPUQUIO	12	13	19	36	57	137
58	APURIMAC	ANDAHUAYLAS	TUMAY HUARACA	10/05/2016	-	-	-	250	10	-	-	-	-	-	Aten. Médicas.	1	PAMPAPUQUIO	39	37	53	105	165	399
59	APURIMAC	ANTABAMBA	ANTABAMBA	10/05/2016	-	-	-	250	10	-	-	-	30	44	Aten. Médicas.	-	ANTILLA	45	45	65	126	215	496
60	APURIMAC	ANTABAMBA	HUAQUIRCA	10/05/2016	-	-	-	250	10	-	-	-	80	70	Aten. Médicas.	-	ANTILLA	21	23	36	78	107	265
61	APURIMAC	ANTABAMBA	JUAN ESPINOZA MEDRANO	10/05/2016	-	-	-	250	10	-	-	-	71	100	Aten. Médicas.	-	ANTILLA	29	27	38	70	140	304
62	APURIMAC	ANTABAMBA	OROPESA	10/05/2016	-	-	-	250	10	-	-	-	-	-	Aten. Médicas.	-	ANTILLA	63	60	58	113	145	439
63	APURIMAC	ANTABAMBA	PACHACONAS	10/05/2016	-	-	-	250	10	-	-	-	-	-	Aten. Médicas.	-	ANTILLA	5	8	15	40	62	130
64	APURIMAC	ANTABAMBA	SABAINO	10/05/2016	-	-	-	250	10	-	-	-	-	-	Aten. Médicas.	1	ANTILLA	28	26	34	62	125	275
65	APURIMAC	AYMARAES	CHAPIMARCA	10/05/2016	-	-	-	225	8	-	-	-	-	-	Aten. Médicas.	-	Local comunal Justo Apu Sahuaraura	28	29	43	87	177	364
66	APURIMAC	AYMARAES	JUSTO APU SAHUARAURA	10/05/2016	-	-	-	225	8	-	-	-	-	-	Aten. Médicas.	-	Local comunal Justo Apu Sahuaraura	12	14	23	51	90	190
67	APURIMAC	AYMARAES	SAÑAYCA	10/05/2016	-	-	-	225	8	-	-	-	20	-	Aten. Médicas.	-	Local comunal Justo Apu Sahuaraura	18	20	31	62	137	268

DISTRITOS IDENTIFICADOS SEGÚN ESCENARIO DE RIESGOS POR BAJAS TEMPERATURAS ELABORADO POR CENEPRED PARA EL AÑO 2015				SECTOR	MINEM	MINEDU				MTC	MVCS		MINAGRI		MINSALUD	SENAMHI	LUGAR DE ENTREGA	MIMP – KITS DE ABRIGO					
Nº	REGIÓN	PROVINCIA	DISTRITO			FECHA DE ENTREGA	ELECTRIFICACION RURAL	ESCUELAS SEGURAS ANTE HELADAS	ACONDICIONAMIENTO AMBIENTAL ESCUELAS SEGURAS		FICHAS ESCOLARES	KITS PEDAGÓGICOS	MEJORA DE CAMINOS	VIVIENDAS MEJORADAS				TAMBOS	KIT VET.	PACAS HENO	PROCEDIMIENTOS DE SALUD	Termodiagnósticos	TAMBO O LOCALIDAD
68	APURIMAC	AYMARAE	TAPAIRHUA	10/05/2016	-	-	-	225	8	-	-	-	-	-	Aten. Médicas.	-	Local comunal Justo Apu Sahuaraura	26	26	38	74	95	259
69	APURIMAC	GRAU	CHUQUIBAMBILLA	10/05/2016	-	-	-	250	10	-	-	-	35	40	Aten. Médicas.	-	PATIS (HUASCARO)	63	60	86	168	266	643
70	APURIMAC	GRAU	CURASCO	10/05/2016	-	-	-	250	10	-	-	-	-	-	Aten. Médicas.	-	PATIS (HUASCARO)	24	29	46	101	94	294
71	APURIMAC	GRAU	CURPAHUASI	10/05/2016	-	-	-	250	10	-	-	-	-	-	Aten. Médicas.	1	PATIS (HUASCARO)	34	32	45	86	128	325
72	APURIMAC	GRAU	PATAYPAMPA	10/05/2016	-	-	-	250	10	-	-	-	-	-	Aten. Médicas.	-	PATIS (HUASCARO)	17	18	27	58	82	202
73	APURIMAC	GRAU	PROGRESO	10/05/2016	-	-	-	250	10	-	-	-	-	-	Aten. Médicas.	-	PATIS (HUASCARO)	51	52	75	150	109	437
74	AREQUIPA	CASTILLA	CHACHAS	10/05/2016	-	-	-	150	8	-	195	-	50	60	Aten. Médicas.	1	CHACHAS TORIL -	36	36	36	71	145	324
75	AREQUIPA	CASTILLA	CHOCO	10/05/2016	-	-	-	200	12	-	-	-	14	17	Aten. Médicas.	-	CHACHAS TORIL -	9	12	15	33	115	184
76	AREQUIPA	CAYLLOMA	CALLALLI	10/05/2016	-	-	-	175	8	-	-	-	38	46	Aten. Médicas.	-	TISCO	12	12	18	34	103	179
77	AREQUIPA	CAYLLOMA	CAYLLOMA	10/05/2016	-	-	-	225	12	-	-	-	42	52	Aten. Médicas.	-	TISCO	41	40	40	78	94	293
78	AREQUIPA	CAYLLOMA	TISCO	10/05/2016	-	-	-	175	8	-	-	-	38	46	Aten. Médicas.	1	TISCO	13	14	23	50	76	176
79	AREQUIPA	CAYLLOMA	SAN ANTONIO DE CHUCA	10/05/2016	-	-	-	200	12	-	-	-	37	41	Aten. Médicas.	-	CHALHUANCA	19	19	27	52	89	206
80	AREQUIPA	CAYLLOMA	YANQUE	10/05/2016	-	-	-	175	10	-	-	-	37	41	Aten. Médicas.	1	CHALHUANCA	10	10	15	33	89	157
81	AREQUIPA	CONDESUYOS	CAYARANI	17/05/2016	-	-	-	200	12	-	274	-	50	58	Aten. Médicas.	1	VISCA VISCA	42	44	66	133	100	385
82	AYACUCHO	CANGALLO	CHUSCHI	17/05/2016	-	-	-	250	10	-	-	-	80	50	Aten. Médicas.	1	QUISPILLACTA	116	123	187	395	392	1213
83	AYACUCHO	CANGALLO	MARIA PARADO DE BELLIDO	17/05/2016	-	-	-	225	8	-	-	-	-	-	Aten. Médicas.	-	QUISPILLACTA	36	34	48	94	128	340



DISTRITOS IDENTIFICADOS SEGÚN ESCENARIO DE RIESGOS POR BAJAS TEMPERATURAS ELABORADO POR CENEPRD PARA EL AÑO 2015				SECTOR	MINEM	MINEDU				MTC	MVCS		MINAGRI		MINSA	SENAMI	LUGAR DE ENTREGA	MIMP – KITS DE ABRIGO					
Nº	REGIÓN	PROVINCIA	DISTRITO	FECHA DE ENTREGA	ELECTRIF. RURAL	ESCUELAS SEGURAS ANTE HELADAS S	ACONDICIONAMIENTO AMBIENTAL ESCUELAS SEGURAS	FICHAS ESCOLARES	KITS PEDAGÓGICOS	MEJORA DE CAMINOS	VIVIENDAS MEJORADAS	TAMBOS	KIT VET.	PACAS HENO	PROCEDIMIENTOS DE SALUD	Terminó higrografos	TAMBO O LOCALIZACIÓN	Niños de 00 meses hasta 12 meses	Niños de 12 meses hasta 24 meses	Niños de 2 años hasta 3 años	Niños de 3 años hasta 5 años	Adulto mayor desde 65 a más	Total Población
84	AYACUCHO	CANGALLO	TOTOS	17/05/2016	-	-	-	225	8	-	-	-			Aten. Médicas.	-	QUISPILLACTA	45	49	76	167	225	562
85	AYACUCHO	CANGALLO	PARAS	17/05/2016	-	-	-	275	12	-	-	-	41	50	Aten. Médicas.	1	PARAS	101	98	96	189	264	748
86	AYACUCHO	HUAMANGA	ACOCRO	17/05/2016	-	-	-	275	12	-	-	-	-	-	Aten. Médicas.	-	SANTA LUCIA	142	159	249	527	331	1408
87	AYACUCHO	HUAMANGA	SOCOS	17/05/2016	-	-	-	225	8	-	-	-	28	-	Aten. Médicas.	1	SANTA LUCIA	120	120	177	360	357	1134
88	AYACUCHO	HUAMANGA	VINCHOS	17/05/2016	-	-	-	225	8	-	-	-	92	100	Aten. Médicas.	-	SANTA LUCIA	296	307	459	940	604	2606
89	AYACUCHO	HUANCA SANCOS	CARAPO	17/05/2016	-	-	-	275	12	-	-	-	25	-	Aten. Médicas.	-	CC SANTIAGO DE LUCANAMARCA	39	35	48	91	138	351
90	AYACUCHO	HUANCA SANCOS	SANTIAGO DE LUCANAMARCA	17/05/2016	-	-	-	225	8	-	-	-	25	50	Aten. Médicas.	1	CC SANTIAGO DE LUCANAMARCA	41	43	66	136	109	395
91	AYACUCHO	HUANTA	AYAHUANCO	17/05/2016	-	-	-	250	10	-	-	-	20	-	Aten. Médicas.	-	MARCCARACCAY	164	215	377	882	413	2051
92	AYACUCHO	HUANTA	PUCACOLPA	17/05/2016	-	-	-	225	8	-	-	-	-	-	Aten. Médicas.	-	MARCCARACCAY	251	260	390	805	677	2383
93	AYACUCHO	HUANTA	SANTILLANA	17/05/2016	-	-	-	225	8	-	-	-	-	-	Aten. Médicas.	1	MARCCARACCAY	142	148	224	463	233	1210
94	AYACUCHO	HUANTA	HUAMANGUILLA	17/05/2016	-	-	-	225	8	-	-	-	-	-	Aten. Médicas.	1	ANARPATA	50	59	94	213	276	692
95	AYACUCHO	LUCANAS	AUCARA	17/05/2016	-	-	-	275	12	-	-	-	26	26	Aten. Médicas.	-	C.C. MAYOBAMBA	58	57	85	171	517	888
96	AYACUCHO	LUCANAS	CHIPAO	17/05/2016	-	-	-	250	10	-	-	-	-	-	Aten. Médicas.	1	C.C. MAYOBAMBA	47	46	66	130	252	541
97	AYACUCHO	LUCANAS	SAN CRISTOBAL	17/05/2016	-	-	-	275	12	-	-	-	-	-	Aten. Médicas.	-	C.C. MAYOBAMBA	39	38	56	110	109	352
98	AYACUCHO	LUCANAS	SAN PEDRO DE PALCO	17/05/2016	-	-	-	275	12	-	-	-	-	-	Aten. Médicas.	-	C.C. MAYOBAMBA	16	18	27	59	63	183
99	AYACUCHO	PARINACOCHEAS	CORONEL CASTAÑEDA	17/05/2016	-	-	-	250	10	-	-	-	-	-	Aten. Médicas.	-	CCALANI SANSAYCCA	26	27	40	84	81	258

DISTRITOS IDENTIFICADOS SEGÚN ESCENARIO DE RIESGOS POR BAJAS TEMPERATURAS ELABORADO POR CENEPRED PARA EL AÑO 2015				SECTOR	MINEM	MINEDU				MTC	MVCS		MINAGRI		MINSA	SENAMHI	LUGAR DE ENTREGA	MIMP – KITS DE ABRIGO					
Nº	REGIÓN	PROVINCIA	DISTRITO	FECHA DE ENTREGA	ELECTRIF. RURAL	ESCUELAS SEGURAS ANTE HELADAS	ACONDICIONAMIENTO AMBIENTAL ESCUELAS SEGURAS	FICHAS ESCOLARES	KITS PEDAGÓGICOS	MEJORA DE CAMINOS	VIVIENDAS MEJORADAS	TAMBOS	KIT VET.	PACAS HENO	PROCDIEMIENTOS DE SALUD	Termo higrógrafos	TAMBO O LOCALIZACIÓN	Niños de 00 meses hasta 12 meses	Niños de 12 meses hasta 24 meses	Niños de 2 años hasta 3 años	Niños de 3 años hasta 5 años	Adulto mayor desde 65 a más	Total Población
100	AYACUCHO	PARINACOCCHAS	SAN FRANCISCO DE RAVACAYCO	17/05/2016	-	-	-	275	12	-	-	-	-	-	Aten. Médicas.	-	CCALANI SANSAYCCA	12	12	18	35	62	139
101	AYACUCHO	PARINACOCCHAS	UPAHUACHO	17/05/2016	-	-	-	275	12	-	-	-	-	-	Aten. Médicas.	1	CCALANI SANSAYCCA	32	36	58	125	147	398
102	AYACUCHO	SUCRE	HUACAÑA	17/05/2016	-	-	-	225	8	-	-	-	-	-	Aten. Médicas.	-	AUTAMA	10	9	14	27	42	102
103	AYACUCHO	SUCRE	PAICO	17/05/2016	-	-	-	225	8	-	-	-	-	-	Aten. Médicas.	-	AUTAMA	11	12	16	34	60	133
104	AYACUCHO	SUCRE	SAN PEDRO DE LARCAY	17/05/2016	-	-	-	225	8	-	-	-	-	-	Aten. Médicas.	-	AUTAMA	17	17	26	53	75	188
105	AYACUCHO	SUCRE	SANTIAGO DE PAUCARAY	17/05/2016	-	-	-	225	8	-	-	-	-	-	Aten. Médicas.	1	AUTAMA	8	9	14	31	53	115
106	AYACUCHO	SUCRE	SORAS	17/05/2016	-	-	-	225	8	-	-	-	-	-	Aten. Médicas.	-	AUTAMA	23	23	33	64	88	231
107	CAJAMARCA	CAJABAMBA	CACHACHI	17/05/2016	-	-	-	200	12	-	-	-	-	-	Aten. Médicas.	1	HIERBABUENA - CACHACHI	418	440	671	1401	1164	4094
108	CAJAMARCA	CAJAMARCA	ENCAÑADA	17/05/2016	-	-	-	200	12	-	-	-	-	-	Aten. Médicas.	-	CASERIO SHITA BAJA	352	326	450	862	907	2897
109	CAJAMARCA	CAJAMARCA	JESUS	17/05/2016	-	-	-	200	12	-	-	-	-	-	Aten. Médicas.	1	CASERIO SHITA BAJA	213	215	317	643	731	2119
110	CAJAMARCA	CELENDIN	HUASMIN	17/05/2016	-	-	-	200	12	-	-	-	-	-	Aten. Médicas.	1	JEREZ	166	184	290	635	622	1897
111	CAJAMARCA	SAN MARCOS	JOSE SABOGAL	17/05/2016	-	-	-	200	12	-	-	-	-	-	Aten. Médicas.	1	JALCAPAMPA	232	246	379	809	409	2075
112	CUSCO	ACOMAYO	ACOMAYO	17/05/2016	-	-	-	235	8	-	-	-	8	44	Aten. Médicas.	1	LAMPA Y PUICA	48	53	83	180	225	589
113	CUSCO	ACOMAYO	ACOS	17/05/2016	-	-	-	235	8	-	-	-	-	-	Aten. Médicas.	-	LAMPA Y PUICA	15	20	35	82	175	327
114	CUSCO	ACOMAYO	POMACANCHI	17/05/2016	-	-	-	235	8	-	-	-	5	-	Aten. Médicas.	-	LAMPA Y PUICA	88	98	155	333	364	1038

DISTRITOS IDENTIFICADOS SEGÚN ESCENARIO DE RIESGOS POR BAJAS TEMPERATURAS ELABORADO POR CENEPRED PARA EL AÑO 2015				SECTOR	MINEM	MINEDU				MTC	MVCS		MINAGRI		MINSA	SENAMHI	LUGAR DE ENTREGA	MIMP – KITS DE ABRIGO					
Nº	REGIÓN	PROVINCIA	DISTRITO	FECHA DE ENTREGA	ELECTRIFICACION RURAL	ESCUELAS SEGURAS ANTE HELADAS	ACONDICIONAMIENTO AMBIENTAL ESCUELAS SEGURAS	FICHAS ESCOLARES	KITS PEDAGÓGICOS	MEJORA DE CAMINOS	VIVIENDAS MEJORADAS	TAMBOS	KIT VET.	PACAS HENO	PROCDIMIENTOS DE SALUD	Terminografía	TAMBO O LOCALIZACIÓN	Niños de 00 meses hasta 12 meses	Niños de 12 meses hasta 24 meses	Niños de 2 años hasta 3 años	Niños de 3 años hasta 5 años	Adulto mayor desde 65 a más	Total Población
115	CUSCO	ACOMAYO	RONDOCAN	17/05/2016	-	-	-	235	8	-	-	-	5	-	Aten. Médicas.	-	LAMPA Y PUICA	20	20	32	70	146	288
116	CUSCO	ACOMAYO	SANGARARA	17/05/2016	-	-	-	235	8	-	-	-	4	-	Aten. Médicas.	-	LAMPA Y PUICA	36	39	60	128	197	460
117	CUSCO	ANTA	CHINCHAYPUJIO	24/05/2016	-	-	-	235	8	-	-	-	13	18	Aten. Médicas.	-	URATARI	40	40	58	117	217	472
118	CUSCO	ANTA	LIMATAMBO	24/05/2016	-	-	-	235	8	-	-	-	-	-	Aten. Médicas.	1	URATARI	47	50	78	170	310	655
119	CUSCO	CANAS	CHECCA	24/05/2016	-	-	-	290	12	-	123	-	18	86	Aten. Médicas.	-	SAUSAYA	51	57	90	199	223	620
120	CUSCO	CANAS	KUNTURKANKI	24/05/2016	-	-	-	290	12	-	-	-	12	-	Aten. Médicas.	1	SAUSAYA	35	41	68	155	272	571
121	CUSCO	CANAS	LANGUI	24/05/2016	-	-	-	290	12	-	-	-	-	-	Aten. Médicas.	-	SAUSAYA	13	13	20	44	83	173
122	CUSCO	CANAS	LAYO	24/05/2016	-	-	-	290	12	-	-	-	15	-	Aten. Médicas.	-	SAUSAYA	53	59	63	137	229	541
123	CUSCO	CANAS	QUEHUE	24/05/2016	-	-	-	290	12	-	-	-	14	-	Aten. Médicas.	1	PERCCARO	36	40	62	137	158	433
124	CUSCO	CANAS	YANAOCA	24/05/2016	-	-	-	290	12	-	-	-	14	-	Aten. Médicas.	-	PERCCARO	78	85	134	288	411	996
125	CUSCO	CANCHIS	PITUMARCA	24/05/2016	-	-	-	235	8	-	-	-	23	-	Aten. Médicas.	1	CULLCUIRE	68	73	112	234	299	786
126	CUSCO	CANCHIS	SAN PABLO	24/05/2016	-	-	-	235	8	-	-	-	18	-	Aten. Médicas.	-	CULLCUIRE	25	26	40	84	204	379
127	CUSCO	CANCHIS	SICUANI	24/05/2016	-	-	-	235	8	-	-	-	32	161	Aten. Médicas.	-	CULLCUIRE	262	279	293	622	1073	2529
128	CUSCO	CHUMBIVILCAS	COLQUEMARCA	24/05/2016	-	-	-	235	8	-	-	-	10	-	Aten. Médicas.	-	MELLOTOTORA COLCA	69	66	96	199	336	766
129	CUSCO	CHUMBIVILCAS	LLUSCO	24/05/2016	-	-	-	235	8	-	-	-	10	-	Aten. Médicas.	-	MELLOTOTORA COLCA	86	86	128	265	352	917

DISTRITOS IDENTIFICADOS SEGÚN ESCENARIO DE RIESGOS POR BAJAS TEMPERATURAS ELABORADO POR CENEPRED PARA EL AÑO 2015				SECTOR	MINEM	MINEDU				MTC	MVCS		MINAGRI		MINSA	SENAMHI	LUGAR DE ENTREGA	MIMP – KITS DE ABRIGO					
Nº	REGIÓN	PROVINCIA	DISTRITO	FECHA DE ENTREGA	ELECTRIFICACION RURAL	ESCUELAS SEGURAS ANTE HELADAS	ACONDICIONAMIENTO AMBIENTAL ESCUELAS SEGURAS	FICHAS ESCOLARES	KITS PEDAGÓGICOS	MEJORA DE CAMINOS	VIVIENDAS MEJORADAS	TAMBOS	KIT VET.	PACAS HENO	PROCDIMIENTOS DE SALUD	Término higrográfico	TAMBO O LOCALIDAD	Niños de 00 meses hasta 12 meses	Niños de 12 meses hasta 24 meses	Niños de 2 años hasta 3 años	Niños de 3 años hasta 5 años	Adulto mayor desde 65 a más	Total Población
130	CUSCO	CHUMBIVILCAS	QUIÑOTA	24/05/2016	-	-	-	235	8	-	-	-	18	-	Aten. Médicas.	-	MELLOTOTORA COLCA	65	67	101	208	180	621
131	CUSCO	CHUMBIVILCAS	SANTO TOMAS	24/05/2016	-	-	-	235	8	-	-	-	50	182	Aten. Médicas.	1	MELLOTOTORA COLCA	177	183	277	591	736	1964
132	CUSCO	CHUMBIVILCAS	LIVITACA	24/05/2016	-	-	-	235	8	-	-	-	-	-	Aten. Médicas.	-	AYACCASI	148	153	231	482	513	1527
133	CUSCO	CHUMBIVILCAS	VELILLE	24/05/2016	-	-	-	235	8	-	-	-	16	-	Aten. Médicas.	1	AYACCASI	60	63	94	199	284	700
134	CUSCO	CUSCO	CCORCA	24/05/2016	-	-	-	235	8	-	-	-	-	-	Aten. Médicas.	-	Local comunal Ccorca	27	27	38	74	123	289
135	CUSCO	ESPINAR	CONDOROMA	24/05/2016	-	-	-	235	8	-	-	-	21	90	Aten. Médicas.	-	ESCALERAYOC	11	12	16	35	68	142
136	CUSCO	ESPINAR	SUYCKUTAMBO	24/05/2016	-	-	-	235	8	-	-	-	15	46	Aten. Médicas.	1	ESCALERAYOC	22	22	33	69	85	231
137	CUSCO	ESPINAR	COPORAQUE	24/05/2016	-	-	-	235	8	22.37	-	-	28	-	Aten. Médicas.	1	HUAYHUAHUASI	104	111	170	362	423	1170
138	CUSCO	ESPINAR	OCORURO	24/05/2016	-	-	-	235	8	-	-	-	19	-	Aten. Médicas.	-	HUAYHUAHUASI	8	9	16	40	88	161
139	CUSCO	ESPINAR	PALLPATA	24/05/2016	-	-	-	235	8	-	-	-	-	-	Aten. Médicas.	-	HUAYHUAHUASI	46	46	68	140	251	551
140	CUSCO	ESPINAR	PICHIGUA	24/05/2016	-	-	-	235	8	-	-	-	-	-	Aten. Médicas.	-	HUAYHUAHUASI	23	24	36	77	195	355
141	CUSCO	PARURO	CCAPI	24/05/2016	-	-	-	235	8	-	-	-	-	-	Aten. Médicas.	-	Local comunal Ccapi	29	31	48	105	155	368
142	CUSCO	PARURO	OMACHA	24/05/2016	-	-	-	235	8	-	198	-	10	48	Aten. Médicas.	1	ANTAYAJE	87	94	146	309	276	912
143	CUSCO	QUISPICANCHI	CCARHUAYO	24/05/2016	-	-	-	175	8	-	-	-	-	-	Aten. Médicas.	-	ASHANAKU	42	45	68	138	119	412

DISTRITOS IDENTIFICADOS SEGÚN ESCENARIO DE RIESGOS POR BAJAS TEMPERATURAS ELABORADO POR CENEPRED PARA EL AÑO 2015				SECTOR	MINEM	MINEDU				MTC	MVCS		MINAGRI		MINSA	SENAMHI	LUGAR DE ENTREGA	MIMP – KITS DE ABRIGO					
Nº	REGIÓN	PROVINCIA	DISTRITO	FECHA DE ENTREGA	ELECTRIFICACION RURAL	ESCUELAS SEGURAS ANTE HELADAS	ACONDICIONAMIENTO AMBIENTAL ESCUELAS SEGURAS	FICHAS ESCOLARES	KITS PEDAGÓGICOS	MEJORA DE CAMINOS	VIVIENDAS MEJORADAS	TAMBOS	KIT VET.	PACAS HENO	PROCEDIMIENTOS DE SALUD	Término higrógrafos	TAMBO O LOCALIZACIÓN	Niños de 00 meses hasta 12 meses	Niños de 12 meses hasta 24 meses	Niños de 2 años hasta 3 años	Niños de 3 años hasta 5 años	Adulto mayor desde 65 a más	Total Población
144	CUSCO	QUISPICANCHI	CCATCA	24/05/2016	-	-	-	235	8	-	-	-	25	60	Aten. Médicas.	1	ASHANAKU	239	248	375	776	639	2277
145	CUSCO	QUISPICANCHI	CUSIPATA	24/05/2016	-	-	-	235	8	-	-	-	21	-	Aten. Médicas.	-	ASHANAKU	49	46	45	88	198	426
146	CUSCO	QUISPICANCHI	MARCAPATA	24/05/2016	-	-	-	235	8	-	-	-	-	-	Aten. Médicas.	-	ASHANAKU	63	66	99	203	275	706
147	CUSCO	QUISPICANCHI	OCONGATE	24/05/2016	-	-	-	235	8	-	-	-	18	59	Aten. Médicas.	-	ASHANAKU	153	162	249	527	433	1524
148	CUSCO	QUISPICANCHI	QUIQUIJANA	24/05/2016	-	-	-	235	8	-	-	-	36	-	Aten. Médicas.	-	ASHANAKU	125	128	191	391	484	1319
149	HUANCAVELICA	ACOBAMBA	ANDABAMBA	24/05/2016	-	-	-	245	8	-	-	-	32	45	Aten. Médicas.	-	PAUCARA	90	90	130	254	136	700
150	HUANCAVELICA	ACOBAMBA	PAUCARA	24/05/2016	-	-	-	245	8	-	-	-	50	75	Aten. Médicas.	1	PAUCARA	408	447	698	1482	457	3492
151	HUANCAVELICA	ANGARAES	ANCHONGA	24/05/2016	-	-	-	245	8	-	-	-	10	-	Aten. Médicas.	-	LIRIO-LEONCIO PRADO	154	160	241	487	147	1189
152	HUANCAVELICA	ANGARAES	CONGALLA	24/05/2016	-	-	-	245	8	-	-	-	15	-	Aten. Médicas.	1	LIRIO-LEONCIO PRADO	63	66	99	202	166	596
153	HUANCAVELICA	ANGARAES	HUANCAHUANCA	24/05/2016	-	-	-	245	8	-	-	-	15	70	Aten. Médicas.	-	LIRIO-LEONCIO PRADO	48	46	65	120	55	334
154	HUANCAVELICA	ANGARAES	HUAYLLAY GRANDE	24/05/2016	-	-	-	245	8	-	-	-	-	-	Aten. Médicas.	-	LIRIO-LEONCIO PRADO	20	20	31	64	88	223
155	HUANCAVELICA	ANGARAES	LIRCAY	24/05/2016	-	-	-	245	8	-	-	-	20	70	Aten. Médicas.	-	ATUNA-QUIHUAY	266	287	446	940	442	2381
156	HUANCAVELICA	ANGARAES	SECCLLA	24/05/2016	-	-	-	245	8	-	-	-	15	-	Aten. Médicas.	1	ATUNA-QUIHUAY	48	54	86	183	105	476
157	HUANCAVELICA	ANGARAES	SANTO TOMAS DE PATA	24/05/2016	-	-	-	245	8	-	-	-	10	-	Aten. Médicas.	1	CC. SANTO TOMAS DE PATA	34	35	53	105	94	321

DISTRITOS IDENTIFICADOS SEGÚN ESCENARIO DE RIESGOS POR BAJAS TEMPERATURAS ELABORADO POR CENEPRED PARA EL AÑO 2015				SECTOR	MINEM	MINEDU				MTC	MVCS		MINAGRI		MINSA	SENAMI	LUGAR DE ENTREGA	MIMP – KITS DE ABRIGO					
Nº	REGIÓN	PROVINCIA	DISTRITO	FECHA DE ENTREGA	ELECTRIFICACION RURAL	ESCUELAS SEGURAS ANTE HELADAS	ACONDICIONAMIENTO AMBIENTAL ESCUELAS SEGURAS	FICHAS ESCOLARES	KITS PEDAGÓGICOS	MEJORA DE CAMINOS	VIVIENDAS MEJORADAS	TAMBOS	KIT VET.	PACAS HENO	PROCEDIMIENTOS DE SALUD	Termodiagnósticos	TAMBO O LOCALIZACIÓN	Niños de 00 meses hasta 12 meses	Niños de 12 meses hasta 24 meses	Niños de 2 años hasta 3 años	Niños de 3 años hasta 5 años	Adulto mayor desde 65 a más	Total Población
158	HUANCAYELICA	CASTROVIRREYNA	AURAHUA	24/05/2016	-	-	-	245	8	-	-	-	50	-	Aten. Médicas.	1	COCHAMARCA	20	20	31	63	42	176
159	HUANCAYELICA	CASTROVIRREYNA	CHUPAMARCA	24/05/2016	-	-	-	245	8	-	-	-	40	-	Aten. Médicas.	-	COCHAMARCA	16	17	27	57	37	154
160	HUANCAYELICA	CASTROVIRREYNA	CASTROVIRREYNA	24/05/2016	-	-	-	245	8	-	-	-	50	230	Aten. Médicas.	-	PUCAPAMPA	32	33	49	102	60	276
161	HUANCAYELICA	CASTROVIRREYNA	SANTA ANA	24/05/2016	-	-	-	245	8	-	-	-	50	-	Aten. Médicas.	1	PUCAPAMPA	12	12	18	31	24	97
162	HUANCAYELICA	CHURCAMP	PACHAMARCA	24/05/2016	-	-	-	245	8	-	-	-	-	-	Aten. Médicas.	1	C.C. SAN CRISTOBAL DE CCOCHA	59	57	81	157	97	451
163	HUANCAYELICA	CHURCAMP	PAUCARBAMBA	24/05/2016	-	-	-	245	8	-	-	-	30	50	Aten. Médicas.	-	C.C. SAN CRISTOBAL DE CCOCHA	74	85	139	310	201	809
164	HUANCAYELICA	HUANCAYELICA	ACORIA	24/05/2016	-	-	-	245	8	-	-	-	15	-	Aten. Médicas.	-	OLLANTAYTAMBO	451	469	706	1446	887	3959
165	HUANCAYELICA	HUANCAYELICA	CUENCA	24/05/2016	-	-	-	245	8	-	-	-	-	-	Aten. Médicas.	-	OLLANTAYTAMBO	35	34	51	103	68	291
166	HUANCAYELICA	HUANCAYELICA	HUANDO	24/05/2016	-	-	-	245	8	-	-	-	45	80	Aten. Médicas.	1	OLLANTAYTAMBO	85	93	144	311	193	826
167	HUANCAYELICA	HUANCAYELICA	LARIA	24/05/2016	-	-	-	245	8	-	-	-	-	-	Aten. Médicas.	-	OLLANTAYTAMBO	19	16	22	40	58	155
168	HUANCAYELICA	HUANCAYELICA	NUEVO OCCORO	24/05/2016	-	-	-	245	8	-	-	-	-	-	Aten. Médicas.	-	OLLANTAYTAMBO	40	38	38	73	101	290
169	HUANCAYELICA	HUANCAYELICA	HUACHOCOLPA	24/05/2016	-	-	-	245	8	-	-	-	-	-	Aten. Médicas.	-	SAN JUAN DE CARHUACC	33	34	52	103	37	259
170	HUANCAYELICA	HUANCAYELICA	YAULI	24/05/2016	-	-	-	245	8	-	-	-	15	-	Aten. Médicas.	1	SAN JUAN DE CARHUACC	495	493	713	1401	422	3524
171	HUANCAYELICA	HUANCAYELICA	ACOBAMBILLA	24/05/2016	-	-	-	245	8	-	-	-	-	-	Aten. Médicas.	-	CCORISOTOC	54	51	73	138	109	425
172	HUANCAYELICA	HUANCAYELICA 5.5	MANTA	24/05/2016	-	-	-	245	8	-	-	-	-	-	Aten. Médicas.	1	CCORISOTOC	23	21	28	52	71	195

DISTRITOS IDENTIFICADOS SEGÚN ESCENARIO DE RIESGOS POR BAJAS TEMPERATURAS ELABORADO POR CENEPRD PARA EL AÑO 2015				SECTOR	MINEM	MINEDU				MTC	MVCS	MINAGRI		MINSA	SENAMHI	LUGAR DE ENTREGA	MIMP – KITS DE ABRIGO						
Nº	REGIÓN	PROVINCIA	DISTRITO	FECHA DE ENTREGA	ELECTRIF. RURAL	ESCUELAS SEGURAS ANTE HELADAS	ACONDICIONAMIENTO AMBIENTAL ESCUELAS SEGURAS	FICHAS ESCOLARES	KITS PEDAGÓGICOS	MEJORA DE CAMINOS	VIVIENDAS MEJORADAS	TAMBOS	KIT VET.	PACAS HENO	PROCEDIMIENTOS DE SALUD	Termo higrógrafos	TAMBO O LOCALIZACIÓN	Niños de 00 meses hasta 12 meses	Niños de 12 meses hasta 24 meses	Niños de 2 años hasta 3 años	Niños de 3 años hasta 5 años	Adulto mayor desde 65 a más	Total Población
173	HUANCAVELICA	HUANCAVELICA	MOYA	24/05/2016	-	-	-	245	8	-	-	-	-	-	Aten. Médicas.	-	CCORISOTOC	26	25	36	73	150	310
174	HUANCAVELICA	HUANCAVELICA	PILCHACA	24/05/2016	-	-	-	245	8	-	-	-	-	-	Aten. Médicas.	-	CCORISOTOC	8	7	9	17	28	69
175	HUANCAVELICA	HUANCAVELICA	VILCA	24/05/2016	-	-	-	245	8	-	-	-	-	-	Aten. Médicas.	-	CCORISOTOC	36	37	56	117	128	374
176	HUANCAVELICA	HUAYTARA	PILPICHACA	24/05/2016	-	-	-	245	8	-	-	-	150	140	Aten. Médicas.	-	CC SACSQUERO	89	87	86	164	109	535
177	HUANCAVELICA	HUAYTARA	SAN ANTONIO DE CUSICANCHA	24/05/2016	-	-	-	245	8	-	-	-	30	30	Aten. Médicas.	1	CC SACSQUERO	28	31	47	97	71	274
178	HUANCAVELICA	HUAYTARA	SANTIAGO DE CHOCORVOS	24/05/2016	-	-	-	245	8	-	-	-	-	-	Aten. Médicas.	1	C.C. SANTIAGO DE CHOCORVOS	38	37	53	104	185	417
179	HUANCAVELICA	TAYACAJA	ACOSTAMBO	24/05/2016	-	-	-	245	8	-	-	-	30	50	Aten. Médicas.	-	PARIAC	60	58	82	162	153	515
180	HUANCAVELICA	TAYACAJA	ACRAQUIA	24/05/2016	-	-	-	245	8	-	-	-	-	-	Aten. Médicas.	-	PARIAC	45	49	75	162	161	492
181	HUANCAVELICA	TAYACAJA	AHUAYCHA	24/05/2016	-	-	-	245	8	-	-	-	-	-	Aten. Médicas.	-	PARIAC	66	70	109	235	128	608
182	HUANCAVELICA	TAYACAJA	HUARIBAMBA	24/05/2016	-	-	-	245	8	-	-	-	-	-	Aten. Médicas.	1	PARIAC	92	98	149	319	187	845
183	HUANCAVELICA	TAYACAJA	PAMPAS	24/05/2016	-	-	-	245	8	-	-	-	50	50	Aten. Médicas.	-	PARIAC	92	100	156	333	157	838
184	HUANCAVELICA	TAYACAJA	PAZOS	24/05/2016	-	-	-	245	8	-	-	-	40	50	Aten. Médicas.	-	PARIAC	90	93	141	289	164	777
185	HUANCAVELICA	TAYACAJA	SALCABAMBA	24/05/2016	-	-	-	245	8	-	-	-	-	-	Aten. Médicas.	-	PARIAC	73	72	103	211	167	626
186	HUANCAVELICA	TAYACAJA	SAN MARCOS DE ROCCHAC	24/05/2016	-	-	-	245	8	-	-	-	-	-	Aten. Médicas.	-	PARIAC	30	32	51	109	108	330

DISTRITOS IDENTIFICADOS SEGÚN ESCENARIO DE RIESGOS POR BAJAS TEMPERATURAS ELABORADO POR CENEPRD PARA EL AÑO 2015				SECTOR	MINEM	MINEDU				MTC	MVCS		MINAGRI		MINS	SENAMI	LUGAR DE ENTREGA	MIMP – KITS DE ABRIGO					
Nº	REGIÓN	PROVINCIA	DISTRITO	FECHA DE ENTREGA	ELECTRIF. RURAL	ESCUELAS SEGURAS ANTE HELADAS	ACONDICIONAMIENTO AMBIENTAL ESCUELAS SEGURAS	FICHAS ESCOLARES	KITS PEDAGÓGICOS	MEJORA DE CAMINOS	VIVIENDAS MEJORADAS	TAMBOS	KIT VET.	PACAS HENO	PROCEDIMIENTOS DE SALUD	Termino higrógrafos	TAMBO O LOCACIÓN	Niños de 00 meses hasta 12 meses	Niños de 12 meses hasta 24 meses	Niños de 2 años hasta 3 años	Niños de 3 años hasta 5 años	Adulto mayor desde 65 a más	Total Población
187	HUANCAVELICA	TAYACAJA	ANDAYMARCA	24/05/2016	-	-	-	245	8	-	-	-	-	-	Aten. Médicas.	-	SAN ISIDRO DE MUTUYPATA	32	33	49	102	156	372
188	HUANCAVELICA	TAYACAJA	COLCABAMBA	24/05/2016	-	-	-	245	8	-	-	-	-	-	Aten. Médicas.	1	SAN ISIDRO DE MUTUYPATA	223	243	378	809	432	2085
189	HUANCAVELICA	TAYACAJA	QUICHUAS	24/05/2016	-	-	-	245	8	-	-	-	-	-	Aten. Médicas.	-	SAN ISIDRO DE MUTUYPATA	50	52	78	161	206	547
190	HUANCAVELICA	TAYACAJA	TINTAY PUNCU	24/05/2016	-	-	-	245	8	-	-	-	-	-	Aten. Médicas.	-	SAN ISIDRO DE MUTUYPATA	167	173	262	532	210	1344
191	HUANUCO	AMBO	CAYNA	24/05/2016	-	-	-	200	8	-	-	-	-	-	Aten. Médicas.	1	QUIO	40	40	59	121	182	442
192	HUANUCO	DOS DE MAYO	CHUQUIS	24/05/2016	-	-	-	200	8	-	-	-	77	95	Aten. Médicas.	1	CHUQUIS	83	78	109	212	247	729
193	HUANUCO	DOS DE MAYO	MARIAS	24/05/2016	-	-	-	200	8	-	-	-	-	-	Aten. Médicas.	-	CHUQUIS	173	183	281	585	311	1533
194	HUANUCO	HUACAYBAMBA	HUACAYBAMBA	24/05/2016	-	-	-	200	8	-	-	-	-	-	Aten. Médicas.	1	PAMPACHACRA (SARA)	108	113	171	357	391	1140
195	HUANUCO	HUAMALIES	JACAS GRANDE	07/06/2016	-	-	-	200	8	-	-	-	40	47	Aten. Médicas.	-	SHAGSHACANCHA	82	83	122	253	270	810
196	HUANUCO	HUAMALIES	MIRAFLORES	07/06/2016	-	-	-	200	8	-	-	-	-	-	Aten. Médicas.	-	SHAGSHACANCHA	61	66	102	217	181	627
197	HUANUCO	HUAMALIES	PUÑOS	07/06/2016	-	-	-	200	8	-	-	-	43	48	Aten. Médicas.	1	SHAGSHACANCHA	54	57	88	189	158	546
198	HUANUCO	HUANUCO	CHURUBAMBA	07/06/2016	-	-	-	200	8	-	-	-	-	-	Aten. Médicas.	-	PACHABAMBA	217	225	339	704	2076	3561
199	HUANUCO	HUANUCO	SAN PEDRO DE CHAULAN	07/06/2016	-	-	-	200	8	-	-	-	-	-	Aten. Médicas.	-	PACHABAMBA	89	95	146	308	263	901
200	HUANUCO	HUANUCO	SANTA MARIA DEL VALLE	07/06/2016	-	-	-	200	8	-	-	-	-	-	Aten. Médicas.	1	PACHABAMBA	219	229	346	716	575	2085



DISTRITOS IDENTIFICADOS SEGÚN ESCENARIO DE RIESGOS POR BAJAS TEMPERATURAS ELABORADO POR CENEPRED PARA EL AÑO 2015				SECTOR	MINEM	MINEDU				MTC	MVCS		MINAGRI		MINSA	SENAMHI	LUGAR DE ENTREGA	MIMP - KITS DE ABRIGO					
Nº	REGIÓN	PROVINCIA	DISTRITO	FECHA DE ENTREGA	ELECTRIF. RURAL	ESCUELAS SEGURAS ANTE HELADAS	ACONDICIONAMIENTO AMBIENTAL ESCUELAS SEGURAS	FICHAS ESCOLARES	KITS PEDAGÓGICOS	MEJORA DE CAMINOS	VIVIENDAS MEJORADAS	TAMBOS	KIT VET.	PACAS HENO	PROCEDIMIENTOS DE SALUD	Terminó grafos	TAMBO O LOCALIDAD	Niños de 00 meses hasta 12 meses	Niños de 12 meses hasta 24 meses	Niños de 2 años hasta 3 años	Niños de 3 años hasta 5 años	Adulto mayor desde 65 a más	Total Población
201	HUANUCO	LAURICOCHA	JESUS	07/06/2016	-	-	-	200	8	-	-	-	77	95	Aten. Médicas.	-	SAN MIGUEL DE CAURI	42	47	75	167	189	520
202	HUANUCO	LAURICOCHA	SAN MIGUEL DE CAURI	07/06/2016	-	-	-	200	8	-	-	-	-	-	Aten. Médicas.	1	SAN MIGUEL DE CAURI	107	115	180	389	254	1045
203	HUANUCO	YAROWILCA	CHAVINILLO	07/06/2016	-	-	-	200	8	-	-	-	-	-	Aten. Médicas.	1	PUCA PUCA	79	83	128	268	276	834
204	JUNIN	CHUPACA	CHONGOS BAJO	07/06/2016	-	-	-	225	8	-	-	-	-	-	Aten. Médicas.	-	Local comunal Chongos Bajo	30	28	26	50	183	317
205	JUNIN	CONCEPCION	ANDAMARCA	07/06/2016	-	-	-	225	8	-	-	-	38	31	Aten. Médicas.	1	ANEXO SAN MIGUEL - CC PUCACOCHA	62	68	107	234	252	723
206	JUNIN	HUANCAYO	HUASICANCHA	07/06/2016	-	-	-	225	8	-	-	-	-	-	Aten. Médicas.	-	LAYAN PATA	16	15	14	27	52	124
207	JUNIN	HUANCAYO	PARIAHUANCA	07/06/2016	-	-	-	225	8	-	-	-	28	20	Aten. Médicas.	-	LAYAN PATA	86	84	120	243	328	861
208	JUNIN	HUANCAYO	QUILCAS	07/06/2016	-	-	-	225	8	-	-	-	23	30	Aten. Médicas.	1	LAYAN PATA	31	30	43	87	140	331
209	JUNIN	JAUJA	APATA	07/06/2016	-	-	-	225	8	-	-	-	36	38	Aten. Médicas.	1	C.P. SAN JOSE DE APATA	26	27	41	86	191	371
210	JUNIN	JAUJA	PACCHA	07/06/2016	-	-	-	225	8	-	-	-	-	-	Aten. Médicas.	-	C.P. SAN JOSE DE APATA	17	17	25	52	97	208
211	JUNIN	JAUJA	POMACANCHA	07/06/2016	-	-	-	225	8	-	-	-	38	49	Aten. Médicas.	-	C.P. SAN JOSE DE APATA	30	31	45	92	88	286
212	JUNIN	YAULI	SUITUCANCHA	07/06/2016	-	-	-	225	8	-	-	-	-	-	Aten. Médicas.	-	Local Comunal SiutucanCHA	12	11	10	19	29	81
213	LA LIBERTAD	PATAZ	CHILLIA	07/06/2016	-	-	-	150	8	-	-	-	-	-	Aten. Médicas.	-	Local comunal Chillia	220	232	352	736	567	2107
214	LA LIBERTAD	SANCHEZ CARRION	SARIN	07/06/2016	-	-	-	150	8	-	-	-	-	-	Aten. Médicas.	1	TICAPAMPA	166	176	270	572	456	1640

DISTRITOS IDENTIFICADOS SEGÚN ESCENARIO DE RIESGOS POR BAJAS TEMPERATURAS ELABORADO POR CENEPRED PARA EL AÑO 2015				SECTOR	MINEM	MINEDU				MTC	MVCS		MINAGRI		MINSA	SENAMI	LUGAR DE ENTREGA	MIMP - KITS DE ABRIGO					
Nº	REGIÓN	PROVINCIA	DISTRITO	FECHA DE ENTREGA	ELECTRIF. RURAL	ESCUELAS SEGURAS ANTE HELADAS AS	ACONDICIONAMIENTO AMBIENTAL ESCUELAS SEGURAS	FICHAS ESCOLARES	KITS PEDAGÓGICOS	MEJORA DE CAMINOS	VIVIENDAS MEJORADAS	TAMBOS	KIT VET.	PACAS HENO	PROCDIMIENTOS DE SALUD	Terminografía	TAMBO O LOCALIZACIÓN	Niños de 00 meses hasta 12 meses	Niños de 12 meses hasta 24 meses	Niños de 2 años hasta 3 años	Niños de 3 años hasta 5 años	Adulto mayor desde 65 a más	Total Población
215	LIMA	YAUYS	HONGOS	07/06/2016	-	-	-	365	16	-	-	-	-	-	Aten. Médicas.	-	Local comunal Tupe	2	3	6	15	33	59
216	LIMA	YAUYS	HUANTAN	07/06/2016	-	-	-	365	16	-	-	-	-	-	Aten. Médicas.	-	Local comunal Tupe	6	6	11	23	71	117
217	LIMA	YAUYS	LINCHA	07/06/2016	-	-	-	365	16	-	-	-	-	-	Aten. Médicas.	-	Local comunal Tupe	9	11	18	41	53	132
218	LIMA	YAUYS	MIRAFLORES	07/06/2016	-	-	-	365	16	-	-	-	-	-	Aten. Médicas.	-	Local comunal Tupe	2	2	4	11	33	52
219	LIMA	YAUYS	TUPE	07/06/2016	-	-	-	365	16	-	-	-	-	-	Aten. Médicas.	-	Local comunal Tupe	7	8	12	27	72	126
220	LIMA	YAUYS	VIÑAC	07/06/2016	-	-	-	365	16	-	-	-	-	-	Aten. Médicas.	-	Local comunal Tupe	19	20	29	63	118	249
221	PASCO	DANIEL ALCIDES CARRION	PAUCAR	07/06/2016	-	-	-	275	16	-	-	-	-	-	Aten. Médicas.	-	LUCMAPAMPA	19	20	29	64	153	285
222	PASCO	DANIEL ALCIDES CARRION	SANTA ANA DE TUSI	07/06/2016	-	-	-	305	18	-	-	-	80	100	Aten. Médicas.	-	LUCMAPAMPA	224	245	388	844	687	2388
223	PASCO	DANIEL ALCIDES CARRION	TAPUC	07/06/2016	-	-	-	305	18	-	-	-	20	-	Aten. Médicas.	-	LUCMAPAMPA	30	31	48	101	318	528
224	PASCO	DANIEL ALCIDES CARRION	YANAHUANCA	07/06/2016	-	-	-	305	18	-	-	-	80	100	Aten. Médicas.	1.	LUCMAPAMPA	117	119	176	368	603	1383
225	PASCO	PASCO	TICLACAYAN	07/06/2016	-	-	-	215	12	-	-	-	100	100	Aten. Médicas.	1	SAN JUAN DE YANACACHI	150	178	292	655	554	1829
226	TACNA	TACNA	PALCA	07/06/2016	-	-	-	260	16	-	-	-	55	62	Aten. Médicas.	-	Local Comunal Palca	11	12	18	36	72	149
227	TACNA	TARATA	SUSAPAYA	14/06/2016	-	-	-	260	16	-	-	-	30	30	Aten. Médicas.	-	Local comunal Susapaya	5	5	7	16	96	129
228	AMAZONAS	CONDORCANQUI	EL CENEPA	14/06/2016	-	-	-	210	12	-	133	-	-	-	Aten. Médicas.	-	Local comunal El Cenepe	132	155	259	561	176	1283

DISTRITOS IDENTIFICADOS SEGÚN ESCENARIO DE RIESGOS POR BAJAS TEMPERATURAS ELABORADO POR CENEPRED PARA EL AÑO 2015				SECTOR	MINEM	MINEDU				MTC	MVCS		MINAGRI		MINSA	SENAMHI	LUGAR DE ENTREGA	MIMP - KITS DE ABRIGO					
Nº	REGIÓN	PROVINCIA	DISTRITO	FECHA DE ENTREGA	ELECTRIF. RURAL	ESCUELAS SEGURAS ANTE HELADAS	ACONDICIONAMIENTO AMBIENTAL ESCUELAS SEGURAS	FICHAS ESCOLARES	KITS PEDAGÓGICOS	MEJORA DE CAMINOS	VIVIENDAS MEJORADAS	TAMBOS	KIT VET.	PACAS HENO	PROCEDIMIENTOS DE SALUD	Termo higrógrafos	TAMBO O LOCALIZACIÓN	Niños de 00 meses hasta 12 meses	Niños de 12 meses hasta 24 meses	Niños de 2 años hasta 3 años	Niños de 3 años hasta 5 años	Adulto mayor desde 65 a más	Total Población
229	AMAZONAS	CONDORCANQUI	NIEVA	14/06/2016	-	-	-	210	12	-	-	-	-	-	Aten. Médicas.	-	Local comunal El Cenepa	381	396	607	1231	396	3011
230	AMAZONAS	CONDORCANQUI	RIO SANTIAGO	14/06/2016	-	-	-	210	12	-	-	-	-	-	Aten. Médicas.	-	Local comunal El Cenepa	279	285	432	862	245	2103
231	LORETO	ALTO AMAZONAS	BALSAPUERTO	14/06/2016	-	-	-	330	12	-	-	-	-	-	Aten. Médicas.	1	C.N. MOYOBAMBILLO	162	210	372	853	166	1763
232	LORETO	ALTO AMAZONAS	TENIENTE CESAR LOPEZ ROJAS	14/06/2016	-	-	-	300	10	-	-	-	-	-	Aten. Médicas.	-	C.N. MOYOBAMBILLO	52	55	85	180	232	604
233	LORETO	ALTO AMAZONAS	YURIMAGUAS	14/06/2016	-	-	-	300	10	-	-	-	-	-	Aten. Médicas.	-	C.N. MOYOBAMBILLO	412	419	640	1342	2276	5089
234	LORETO	ALTO AMAZONAS	LAGUNAS	14/06/2016	-	-	-	330	12	-	-	-	-	-	Aten. Médicas.	-	Local comunal Santa Cruz	174	175	268	567	928	2112
235	LORETO	DATEM DEL MARAÑÓN	ANDOAS	14/06/2016	-	-	-	270	8	-	-	-	-	-	Aten. Médicas.	-	C.N. DE ESTRELLA Y ANEXO NUEVO LAUREL	170	203	229	502	121	1225
236	LORETO	DATEM DEL MARAÑÓN	BARRANCA	14/06/2016	-	-	-	270	8	-	-	-	-	-	Aten. Médicas.	1	C.N. DE ESTRELLA Y ANEXO NUEVO LAUREL	96	106	173	381	301	1057
237	LORETO	MARISCAL RAMON CASTILLA	YAVARI	14/06/2016	-	-	-	270	8	-	-	-	-	-	Aten. Médicas.	-	LOCALIDAD DE SANTA TERESA	113	111	166	327	311	1028
238	LORETO	MAYNAS	ALTO NANAY	14/06/2016	-	-	-	270	8	-	-	-	-	-	Aten. Médicas.	-	CAÑAVERAL	19	22	34	72	97	244
239	LORETO	MAYNAS	BELEN	14/06/2016	-	-	-	270	8	-	-	-	-	-	Aten. Médicas.	1	CAÑAVERAL	319	325	497	1026	1741	3908
240	LORETO	MAYNAS	FERNANDO LORES	14/06/2016	-	-	-	270	8	-	-	-	-	-	Aten. Médicas.	-	CAÑAVERAL	184	177	261	521	1050	2193
241	LORETO	MAYNAS	PUNCHANA	14/06/2016	-	-	-	270	8	-	-	-	-	-	Aten. Médicas.	-	CAÑAVERAL	283	290	445	919	1394	3331
242	LORETO	MAYNAS	SAN JUAN BAUTISTA	14/06/2016	-	-	-	270	8	-	-	-	-	-	Aten. Médicas.	-	CAÑAVERAL	520	533	816	1690	2198	5757

DISTRITOS IDENTIFICADOS SEGÚN ESCENARIO DE RIESGOS POR BAJAS TEMPERATURAS ELABORADO POR CENEPRED PARA EL AÑO 2015				SECTOR	MINEM	MINEDU				MTC	MVCS		MINAGRI		MINSA	SENAMHI	LUGAR DE ENTREGA	MIMP - KITS DE ABRIGO					
Nº	REGIÓN	PROVINCIA	DISTRITO	FECHA DE ENTREGA	ELECTRIF. RURAL	ESCUELAS SEGURAS ANTE HELADAS AS	ACONDICIONAMIENTO AMBIENTAL ESCUELAS SEGURAS	FICHAS ESCOLARES	KITS PEDAGÓGICOS	MEJORA DE CAMINOS	VIVIENDAS MEJORADAS	TAMBOS	KIT VET.	PACAS HENO	PROCEDIMIENTOS DE SALUD	Termodiagramas	TAMBO O LOCALIDAD	Niños de 00 meses hasta 12 meses	Niños de 12 meses hasta 24 meses	Niños de 2 años hasta 3 años	Niños de 3 años hasta 5 años	Adulto mayor desde 65 a más	Total Población
243	LORETO	MAYNAS	INDIANA	14/06/2016	-	-	-	270	8	-	-	-	-	-	Aten. Médicas.	-	COMUNIDAD DE SALVADOR - RIO NAPO	89	90	138	290	539	1146
244	LORETO	MAYNAS	LAS AMAZONAS	14/06/2016	-	-	-	270	8	-	-	-	-	-	Aten. Médicas.	-	COMUNIDAD DE SALVADOR - RIO NAPO	113	109	161	322	450	1155
245	LORETO	MAYNAS	MAZAN	14/06/2016	-	-	-	270	8	-	-	-	-	-	Aten. Médicas.	1	COMUNIDAD DE SALVADOR - RIO NAPO	116	112	168	343	465	1204
246	LORETO	MAYNAS	NAPO	14/06/2016	-	-	-	270	8	-	-	-	-	-	Aten. Médicas.	1	C.N. HUITOTOS DE NEGRO URCO	124	146	248	560	409	1487
247	LORETO	REQUENA	TAPICHE	14/06/2016	-	-	-	270	8	-	-	-	-	-	Aten. Médicas.	-	Local comunal Yaquerana	15	14	12	23	30	94
248	LORETO	REQUENA	YAQUERANA	14/06/2016	-	-	-	270	8	-	-	-	-	-	Aten. Médicas.	-	Local comunal Yaquerana	18	16	15	28	9	86
249	MADRE DE DIOS	TAHUAMANU	IÑAPARI	14/06/2016	-	-	-	225	12	-	-	-	-	-	Aten. Médicas.	-	Local comunal Tahuamanu	2	2	2	4	4	14
250	MADRE DE DIOS	TAHUAMANU	TAHUAMANU	14/06/2016	-	-	-	195	10	-	-	-	-	-	Aten. Médicas.	-	Local comunal Tahuamanu	2	2	3	6	13	26
251	MADRE DE DIOS	TAMBOPATA	LAS PIEDRAS	14/06/2016	-	-	-	170	8	-	-	-	-	-	Aten. Médicas.	-	Local comunal Tambopata	6	7	8	17	26	64
252	MADRE DE DIOS	TAMBOPATA	TAMBOPATA	14/06/2016	-	-	-	170	8	-	-	-	-	-	Aten. Médicas.	-	Local comunal Tambopata	36	37	57	119	125	374
253	SAN MARTIN	LAMAS	BARRANQUITA	14/06/2016	-	-	-	150	8	-	-	-	-	-	Aten. Médicas.	-	Local comunal Barranquilla	46	48	74	153	242	563
254	SAN MARTIN	PICOTA	PICOTA	14/06/2016	-	-	-	150	8	-	-	-	-	-	Aten. Médicas.	-	Local comunal Picota	54	54	53	104	185	450
255	SAN MARTIN	SAN MARTIN	CHAZUTA	14/06/2016	-	-	-	175	8	-	-	-	-	-	Aten. Médicas.	-	Local comunal Chazuta	109	98	136	256	404	1003
256	SAN MARTIN	SAN MARTIN	EL PORVENIR	14/06/2016	-	-	-	150	8	-	-	-	-	-	Aten. Médicas.	-	Local comunal Chazuta	28	30	45	96	129	328

DISTRITOS IDENTIFICADOS SEGÚN ESCENARIO DE RIESGOS POR BAJAS TEMPERATURAS ELABORADO POR CENEPRED PARA EL AÑO 2015				SECTOR	MINEM	MINEDU				MTC	MVCS		MINAGRI		MINSA	SENAMHI	LUGAR DE ENTREGA	MIMP - KITS DE ABRIGO					
Nº	REGIÓN	PROVINCIA	DISTRITO	FECHA DE ENTREGA	ELECTRIF. RURAL	ESCUELAS SEGURAS ANTE HELADAS AS	ACONDICIONAMIENTO AMBIENTAL ESCUELAS SEGURAS	FICHAS ESCOLARES	KITS PEDAGÓGICOS	MEJORA DE CAMINOS	VIVIENDAS MEJORADAS	TAMBOS	KIT VET.	PACAS HENO	PROCDIMIENTOS DE SALUD	Termohigrógrafos	TAMBO O LOCALIZACIÓN	Niños de 00 meses hasta 12 meses	Niños de 12 meses hasta 24 meses	Niños de 2 años hasta 3 años	Niños de 3 años hasta 5 años	Adulto mayor desde 65 a más	Total Población
257	UCAYALI	ATALAYA	TAHUANIA	21/06/2016	-	-	-	250	16	-	-	-	-	-	Aten. Médicas.	-	Local Comunal Tahuania	89	109	124	275	113	710
258	UCAYALI	CORONEL PORTILLO	CALLERIA	21/06/2016	-	-	-	225	12	-	-	-	-	-	Aten. Médicas.	-	Local comunal Calleria	174	172	172	353	634	1505
259	UCAYALI	CORONEL PORTILLO	MASISEA	21/06/2016	-	-	-	225	12	-	20	-	-	-	Aten. Médicas.	-	Local comunal Calleria	83	92	100	217	191	683
<b>TOTAL</b>					<b>27 P.E.R.</b>	<b>300</b>	<b>33</b>	<b>59,900</b>	<b>2550</b>	<b>22.37 Km</b>	<b>1,529</b>	<b>239</b>	<b>10,368</b>	<b>12,232</b>	<b>50,000</b>	<b>300</b>	<b>- 81 Tambos - 25 Locales Comunales</b>	<b>22,000</b>	<b>23,000</b>	<b>34,000</b>	<b>71,000</b>	<b>78,000</b>	<b>228,000</b>

## ANEXO N° 04: LISTADO DE TAMBOS A NIVEL NACIONAL 2016

ITEM	DATOS SOCIODEMOGRÁFICOS DEL TAMBO												
	N	UBIGEO_CCP	X	Y	DPTO	PROV	DISTRITO	CCPP	TAMBO	N° CC.PP	N° POBLACIÓN	N° VIVIENDAS	N° HOGARES
1	0101170001	-77.688670	-6.061671	AMAZONAS	CHACHAPOYAS	QUINJALCA	QUINJALCA	CC QUINJALCA	41	139	35	35	2800
2	0102020064	-78.458836	-5.456979	AMAZONAS	BAGUA	ARAMANGO	CP COPALLIN DE ARAMANGO	COPALLIN DE ARAMANGO	27	279	74	74	940
3	0105140029	-78.126655	-6.375983	AMAZONAS	LUYA	PISUQUIA	ALTO PERU	ALTO PERU	39	75	12	12	3344
4	0105180006	-78.086958	-5.943324	AMAZONAS	LUYA	SAN JERONIMO	DUNIA CHICO	DUNIA CHICO	23	91	24	24	2158
5	0105210001	-77.868792	-6.540947	AMAZONAS	LUYA	SANTO TOMAS	SANTO TOMAS	SANTO TOMAS	48	1067	294	297	2595
6	0201020036	-77.863437	-9.461824	ANCASH	HUARAZ	COCHABAMBA	ICHIC CUNCO	ATAQUERO	65	14	3	3	3353
7	0202010007	-77.641495	-9.753509	ANCASH	AIJA	AIJA	SAN FRANCISCO DE RURIMARAC	RURIMARAC	26	170	39	39	3385
8	0203030043	-77.056306	-9.063718	ANCASH	ANTONIO RAYMONDI	CHACCHO	NUEVO MILAN DE PACCHANAN	NUEVO MILAN DE PACCHANAN	46	70	19	19	3577
9	0205020001	-77.150802	-10.299863	ANCASH	BOLOGNESI	ABELARDO PARDO LEZAMETA	LLACLLA.	LLACLLA	13	485	125	133	2204
10	0212010028	-77.776334	-9.030895	ANCASH	HUAYLAS	CARAZ	CULLUNA	SAUCEPAMPA	17	181	45	45	2980
11	0212080036	-77.796889	-8.966706	ANCASH	HUAYLAS	SANTA CRUZ	SANTA CRUZ	SANTA CRUZ	44	348	91	95	3104
12	0213050006	-77.295983	-8.903161	ANCASH	MARISCAL LUZURIAGA	LLAMA	PAMPAMARCA	PAMPAMARCA	36	132	33	33	3148
13	0213070004	-77.462191	-8.918540	ANCASH	MARISCAL LUZURIAGA	LUCMA	POCHGOJ	LEONCIO PRADO	47	135	26	26	3472
14	0217010044	-77.439551	-9.678298	ANCASH	RECUAY	RECUAY	AZULHUANCA	CORDILLERA BLANCA	33	39	8	8	3555
15	0217080001	-77.655401	-10.046397	ANCASH	RECUAY	PARARIN	PARARIN	CORRAL GIRCA	24	312	115	118	3388
16	0301010012	-72.915246	-13.619134	APURIMAC	ABANCAY	ABANCAY	HUAYLLABAMBA	HUAYLLABAMBA	11	215	55	55	2938
17	0301030002	-72.977560	-13.850341	APURIMAC	ABANCAY	CIRCA	YACA.	YACA	36	104	27	27	2017
18	0301040016	-72.786906	-13.541867	APURIMAC	ABANCAY	CURAHUASI	SAYWITE.	SAYWITE	41	742	178	178	3651
19	0302120001	-73.602747	-13.772574	APURIMAC	ANDAHUAYLAS	SAN ANTONIO DE CACHI	SAN ANTONIO DE CACHI	SAN ANTONIO DE CACHI	23	188	56	58	3225
20	0302140002	-73.622141	-13.928046	APURIMAC	ANDAHUAYLAS	SAN MIGUEL DE CHACCRAMPA	VIRGEN DEL TAMBO	VIRGEN DEL TAMBO	21	148	34	34	3247
21	0302170038	-73.537993	-14.042764	APURIMAC	ANDAHUAYLAS	TUMAY HUARACA	PAMPAPUQUIO	PAMPAPUQUIO	17	19	6	6	3820

22	0303010016	-72.828461	-14.391100	APURIMAC	ANTABAMBA	ANTABAMBA	CULCUNCHINI	CULCUNCHINI	43	738	255	255	3686.000000
23	0303040016	-72.910726	-14.456118	APURIMAC	ANTABAMBA	JUAN ESPINOZA MEDRANO	CALCAUSO	CALCAUSO	17	383	123	123	3544
24	0303070033	-72.962944	-14.325011	APURIMAC	ANTABAMBA	SABAINO	ANTILLA	ANTILLA	17	340	123	123	3335
25	0304170008	-73.131642	-14.210094	APURIMAC	AYMARAES	YANACA	SARAYCA	SARAYCA	33	138	53	53	2829
26	0306010014	-73.802033	-13.522933	APURIMAC	CHINCHEROS	CHINCHEROS	CALLEBAMBA.	CALLEBAMBA	17	344	71	71	2000
27	0306040053	-73.709352	-13.383197	APURIMAC	CHINCHEROS	HUACCANA	MOYACCASA.	MOYACCASA	27	255	65	65	3463
28	0306070005	-73.689945	-13.635093	APURIMAC	CHINCHEROS	URANMARCA	TANCAYLLO.	TANCAYLLO	20	313	88	88	3307
29	0307020020	-72.576099	-14.009901	APURIMAC	GRAU	CURPAHUASI	HUASCARO PATIS	PATIS (HUASCARO)	20	89	19	19	3079
30	0404040001	-72.267169	-15.501595	AREQUIPA	CASTILLA	CHACHAS	CHACHAS	CHACHAS TORIL	7	558	191	192	3059
31	0404040030	-72.071948	-15.150614	AREQUIPA	CASTILLA	CHACHAS	TOLCONI.	TOLCONI	24	316	69	72	4596
32	0405010002	-71.558724	-15.557607	AREQUIPA	CAYLLOMA	CHIVAY	CANOCOTA.	CANOCOTA	31	185	60	61	3717
33	0405110047	-71.920338	-15.996600	AREQUIPA	CAYLLOMA	LLUTA	TAYA	TAYA	31	170	62	62	3542
34	0405140174	-71.093069	-15.840074	AREQUIPA	CAYLLOMA	SAN ANTONIO DE CHUCA	CHUCA	SAN ANTONIO DE CHUCA	95	6	2	2	4360
35	0405170001	-71.445466	-15.351500	AREQUIPA	CAYLLOMA	TISCO	TISCO.	TISCO	34	164	52	53	4211
36	0405170061	-71.388089	-15.214169	AREQUIPA	CAYLLOMA	TISCO	COTA COTA	COTA COTA	38	262	83	83	4237
37	0405190002	-71.320820	-15.717759	AREQUIPA	CAYLLOMA	YANQUE	CHALHUANCA	CHALHUANCA	11	617	181	190	4340
38	0406020001	-72.862510	-15.796664	AREQUIPA	CONDESUYOS	ANDARAY	ANDARAY.	ANDARAY	22	341	104	105	3028
39	0406030010	-71.995006	-14.702375	AREQUIPA	CONDESUYOS	CAYARANI	VISCA VISCA	VISCA VISCA	52	92	19	20	4247
40	0501020009	-74.053561	-13.258894	AYACUCHO	HUAMANGA	ACOCRO	POMAPUKIO	POMAPUKIO	36	557	175	175	3413
41	0501030033	-74.041258	-13.173100	AYACUCHO	HUAMANGA	ACOS VINCHOS	HUAYCHAO	PACCO LOMA - HUAYCHAO	21	294	75	75	3287
42	0501120005	-74.285032	-13.161520	AYACUCHO	HUAMANGA	SOCOS	SANTA LUCIA.	SANTA LUCIA	26	101	21	21	3102
43	0501140019	-74.408558	-13.206923	AYACUCHO	HUAMANGA	VINCHOS	PACCHA.	PACCHA	34	1622	340	340	3255
44	0501140100	-74.542086	-13.340253	AYACUCHO	HUAMANGA	VINCHOS	OCCOLLO.	OCCOLLO	27	172	34	34	4043
45	0501140132	-74.346414	-13.385695	AYACUCHO	HUAMANGA	VINCHOS	CCOCHAPAMPA	COCHAPAMPA	24	289	67	67	3503
46	0502020034	-74.400285	-13.470340	AYACUCHO	CANGALLO	CHUSCHI	QUISPILLACCTA	QUISPILLACTA	22	611	206	209	3860

47	0502030042	-74.262332	-13.540215	AYACUCHO	CANGALLO	LOS MOROCHUCOS	SAN CRISTOBAL DE MORCCO.	SAN CRISTOBAL DE MORCCO	31	118	34	34	3601
48	0502050001	-74.594705	-13.577260	AYACUCHO	CANGALLO	PARAS	PARAS	PARAS	67	624	193	193	3342
49	0502050030	-74.797234	-13.442028	AYACUCHO	CANGALLO	PARAS	SANTA CRUZ DE HOSPICIO.	SANTA CRUZ DE HOSPICIO	49	21	7	7	4273
50	0502050078	-74.732539	-13.555003	AYACUCHO	CANGALLO	PARAS	CCARHUACCOCCO	VISTA ALEGRE DE CCARHUACCOCCO	23	423	115	115	3709
51	0502060031	-74.473851	-13.577617	AYACUCHO	CANGALLO	TOTOS	VISTA ALEGRE	BARRIO VISTA ALEGRE	29	62	15	15	3478
52	0503030001	-74.315521	-13.949511	AYACUCHO	HUANCA SANCOS	SACSAMARCA	SACSAMARCA	YURAQ PUNKO	10	971	273	284	3361
53	0503040001	-74.397694	-13.846629	AYACUCHO	HUANCA SANCOS	SANTIAGO DE LUCANAMARCA	SANTIAGO DE LUCANAMARCA	SANTIAGO DE LUCANAMARCA	28	620	186	186	3615
54	0504030001	-74.177928	-13.008485	AYACUCHO	HUANTA	HUAMANGUILLA	HUAMANGUILLA	ANCARPATA	32	1419	372	376	3277
55	0504060014	-74.237458	-12.691447	AYACUCHO	HUANTA	SANTILLANA	MARCCARACCAY.	MARCCARACCAY	27	192	45	45	3579
56	0506020072	-74.015097	-14.275762	AYACUCHO	LUCANAS	AUCARA	SANTA ISABEL DE CHAPA	SANTA ISABEL CHAPA	26	63	18	18	3805
57	0506060016	-73.867287	-14.404877	AYACUCHO	LUCANAS	CHIPAO	MAYOBAMBA	MAYOBAMBA	41	44	13	13	3672
58	0506110049	-74.264328	-14.542360	AYACUCHO	LUCANAS	LUCANAS	CCONTACC	CCONTAC	43	94	27	27	3663
59	0506150007	-74.219399	-14.827714	AYACUCHO	LUCANAS	SAN CRISTOBAL	VALLE MARCOPUQUIO	VALLE MARCOPUQUIO	24	108	22	22	3270
60	0506180050	-74.586492	-14.384734	AYACUCHO	LUCANAS	SAN PEDRO DE PALCO	SAN ISIDRO DE TOTORA	SAN ISIDRO DE TOTORA	27	349	99	104	3577
61	0507010004	-73.558216	-14.563865	AYACUCHO	PARINACOCHAS	CORACORA	HURAYHUMA	HURAY HUMA	54	78	30	30	4172
62	0507020038	-73.738429	-15.144975	AYACUCHO	PARINACOCHAS	CHUMPI	CARHUANILLA.	CARHUANILLA	11	393	108	109	3461
63	0507040001	-73.368674	-14.947462	AYACUCHO	PARINACOCHAS	PACAPAUSA	PACAPAUSA	PACAPAUSA	88	520	133	135	2789
64	0507080028	-73.498350	-14.831452	AYACUCHO	PARINACOCHAS	UPAHUACHO	SANSAYCCA CCALANI	CCALANI SANSAYCCA	59	184	74	74	3491
65	0508030002	-73.231087	-15.238421	AYACUCHO	PAUCAR DEL SARA SARA	CORCULLA	PAMPACHACRA	CCASANA - CORCULLA	26	148	41	42	2947
66	0508050006	-73.330283	-15.098086	AYACUCHO	PAUCAR DEL SARA SARA	MARCABAMBA	SEQUELLO	SEQUELLO	23	95	45	45	2379
67	0508070004	-73.442512	-15.226718	AYACUCHO	PAUCAR DEL SARA SARA	PARARCA	AULLA	AULLA	14	181	54	54	3105
68	0509050015	-73.829844	-14.257925	AYACUCHO	SUCRE	HUACAÑA	ALUZPAMPA	ALUZPAMPA	40	13	5	5	4583



69	0509080003	-73.540639	-14.213981	AYACUCHO	SUCRE	SAN PEDRO DE LARCAY	CHICHA (SAN PABLO DE CHICHA)	CHICHA (SAN PABLO DE CHICHA)	54	181	52	52	3428
70	0509100020	-73.648432	-14.111322	AYACUCHO	SUCRE	SANTIAGO DE PAUCARAY	AUTAMA	AUTAMA	32	421	118	118	3788
71	0601020043	-78.558708	-7.340504	CAJAMARCA	CAJAMARCA	ASUNCION	VISTA ALEGRE	VISTA ALEGRE	19	481	115	115	3054
72	0601060043	-78.396696	-7.285646	CAJAMARCA	CAJAMARCA	JESUS	SHITA	CASERIO SHITA BAJA	39	347	80	80	3239
73	0601110040	-78.320831	-7.251038	CAJAMARCA	CAJAMARCA	NAMORA	HUAYAN.	HUAYAN	29	189	45	45	2849
74	0602020128	-78.235471	-7.664029	CAJAMARCA	CAJABAMBA	CACHACHI	YERBA BUENA	HIERBABUENA - CACHACHI	23	128	26	26	3156
75	0603040021	-78.306977	-6.799186	CAJAMARCA	CELENDIN	HUASMIN	JEREZ	JEREZ	37	416	114	114	2573
76	0604010010	-78.661221	-6.515919	CAJAMARCA	CHOTA	CHOTA	SIVINGAN BAJO	EX CAMPAMENTO TUNEL CONCHANO	20	441	115	115	2290
77	0604120021	-79.355670	-6.348910	CAJAMARCA	CHOTA	MIRACOSTA	TONGON	TONGON	33	2029	471	471	1253.000000
78	0606040001	-78.558666	-6.102204	CAJAMARCA	CUTERVO	CUJILLO	CUJILLO	CUJILLO	25	277	71	72	1585
79	0606070029	-79.084400	-6.216369	CAJAMARCA	CUTERVO	QUEROCOTILLO	SANTA ROSA	SANTA ROSA	22	528	127	127	1953
80	0606100018	-78.642448	-6.307811	CAJAMARCA	CUTERVO	SAN LUIS DE LUCMA	TUNASLOMA.	TUNASLOMA	17	193	40	40	2378
81	0610070011	-78.013995	-7.167900	CAJAMARCA	SAN MARCOS	JOSE SABOGAL	JALCAPAMPA	JALCAPAMPA	20	207	44	44	3585
82	0613050008	-78.875346	-6.599500	CAJAMARCA	SANTA CRUZ	LA ESPERANZA	GUAYAO	EL GUAYAO	47	185	42	42	2159
83	0801050007	-71.933084	-13.508610	CUSCO	CUSCO	SAN SEBASTIAN	QUILLAHUATA.	QUILLAHUATA	14	212	61	61	3530
84	0802010011	-71.679269	-13.851630	CUSCO	ACOMAYO	ACOMAYO	PUICA	LAMPA Y PUICA	48	142	30	30	3904
85	0803040021	-72.246896	-13.573595	CUSCO	ANTA	CHINCHAYPUJIO	PARCCOTICA	URINSAYA	20	233	57	57	3438
86	0803050020	-72.173269	-13.407038	CUSCO	ANTA	HUAROCONDO	HUAYLLACCOCHA	HUAYLLACCOCHA	45	298	67	67	3561
87	0803060047	-72.396848	-13.502879	CUSCO	ANTA	LIMATAMBO	URATARI.	URATARI	8	275	81	81	3636
88	0805020010	-71.454026	-14.486061	CUSCO	CANAS	CHECCA	ANANSAYA	ANANSAYA	30	50	10	10	3878
89	0805030005	-71.358093	-14.529397	CUSCO	CANAS	KUNTURKANKI	PUMATHALLA	SAUSAYA	33	16	4	4	3902
90	0805030015	-71.277603	-14.641772	CUSCO	CANAS	KUNTURKANKI	OQUEBAMBA.	OQUEBAMBA	46	56	16	16	4595
91	0805040040	-71.281358	-14.425881	CUSCO	CANAS	LANGUI	CCAYA	PAYAPUNKU	22	36	11	11	3980
92	0805070011	-71.471549	-14.373704	CUSCO	CANAS	QUEHUE	PERCCARO	PERCCARO	37	111	30	30	3893
93	0805080016	-71.491180	-14.193803	CUSCO	CANAS	TUPAC AMARU	CCOTA	URAY AYLLU	14	292	87	87	3973

94	0806030013	-71.333252	-14.094051	CUSCO	CANCHIS	COMBAPATA	CULLCUIRE	CULLCUIRE	63	461	117	117	3584
95	211970	0806080006	-71.376528	CUSCO	CANCHIS	TINTA	MACHACMARCA	Q'ONCQONAN	4023	16	1731	477	480
96	0807010004	-72.050556	-14.416890	CUSCO	CHUMBIVILCAS	SANTO TOMAS	MELLOTOTORA	MELLOTOTORA COLCA	15	172	42	42	3690
97	0807010064	-72.149902	-14.637851	CUSCO	CHUMBIVILCAS	SANTO TOMAS	ALLHUACCHUYO	ALLHUACCUYO	69	35	10	10	4084
98	0807010128	-72.089678	-14.498556	CUSCO	CHUMBIVILCAS	SANTO TOMAS	ORCCOMA	MARCA CUNKA ù CC. HANANSAYA	20	34	7	7	4099
99	0807010296	-72.040516	-14.775793	CUSCO	CHUMBIVILCAS	VELILLE	ALCCA VICTORIA	TARASACA PAMPA	28	75	20	20	4267
100	0807030015	-71.867066	-14.356549	CUSCO	CHUMBIVILCAS	CHAMACA	CCONCHACCOLLO CENTRO	CCONCHA CCOLLO	40	323	64	66	3917
101	0807040003	-72.071689	-14.173921	CUSCO	CHUMBIVILCAS	COLQUEMARCA	YANQUE	YANQUE LACCA LACCA	19	357	97	97	3538
102	0807050031	-71.710159	-14.364928	CUSCO	CHUMBIVILCAS	LIVITACA	QQUECHAQUEHUINCHA	QUEHUINCHA	66	73	18	18	3823
103	0807080008	-71.885932	-14.414793	CUSCO	CHUMBIVILCAS	VELILLE	AYACCASI.	AYACCASI	68	49	14	14	3775
104	0808030019	-71.519999	-14.672400	CUSCO	ESPINAR	COPORAQUE	SANTA ROSA HUAYHUAHUASI	HUAYHUAHUASI	57	31	10	10	3965
105	0808030103	-71.516990	-14.868893	CUSCO	ESPINAR	COPORAQUE	APACHACO	APACHACO	34	115	31	31	3971
106	0808070083	-71.571434	-14.927435	CUSCO	ESPINAR	SUYCKUTAMBO	ESCALERA	ESCALERAYOC	72	16	6	6	4064
107	212333	0810020001	-71.832498	CUSCO	PARURO	ACCHA	ACCHA	QOTO PUJIO	954	33	2750	704	720
108	0810060008	-71.756433	-14.067183	CUSCO	PARURO	OMACHA	ANTAYAJE	ANTAYAJE	13	111	26	26	4208
109	0810070024	-71.943529	-13.785475	CUSCO	PARURO	PACCARITAMBO	CCOYPA	CCOYPA	13	176	66	66	3209
110	0811050017	-71.626836	-13.529951	CUSCO	PAUCARTAMBO	HUANCARANI	QUISICANCHA.	QUISICANCHA	19	426	97	97	4055
111	0812040010	-71.307245	-13.515980	CUSCO	QUISPICANCHI	CCARHUAYO	ANCCASI	ANCCASI	23	108	29	31	4480
112	0812050035	-71.588802	-13.580459	CUSCO	QUISPICANCHI	CCATCA	PUMAUURCCO	ASHANAKU	28	113	21	21	3778
113	0812100125	-71.428799	-13.689166	CUSCO	QUISPICANCHI	OCONGATE	PUCACCASA	PUKACCASA - CC. LLULLUCHA	48	167	35	35	4132
114	0812120033	-71.538024	-13.848957	CUSCO	QUISPICANCHI	QUIQUIJANA	HUACAYTAQUI	HUACCAYTAQUI	26	224	72	72	3265
115	0904010058	-75.351010	-13.171539	HUANCAVELICA	CASTROVIRREYNA	CASTROVIRREYNA	COCHA	SAN ISIDRO DE COCHA	35	1033	264	265	3786.000000

116	0901010020	-74.992646	-12.798848	HUANCAVELICA	HUANCAVELICA	HUANCAVELICA	SACSAMARCA	SACCSAMARCA	16	241	69	69	3974
117	0901030039	-74.831694	-12.573340	HUANCAVELICA	HUANCAVELICA	ACORIA	ALTO ANDINO.	ALTO ANDINO	30	171	35	35	4478
118	0901050050	-75.053021	-12.493336	HUANCAVELICA	HUANCAVELICA	CUENCA	LUQUIA.	LUQUIA	50	58	21	21	3911
119	0901060001	-74.918246	-12.984536	HUANCAVELICA	HUANCAVELICA	HUACHOCOLPA	HUACHOCOLPA.	HUACHOCOLPA	30	685	166	169	4102
120	0901100001	-75.176699	-12.597862	HUANCAVELICA	HUANCAVELICA	MANTA	MANTA	CCORISOTOC	73	362	106	106	3675
121	0901170053	-74.763588	-12.830325	HUANCAVELICA	HUANCAVELICA	YAULI	SAN JUAN DE CCAHUACC	SAN JUAN DE CARHUACC	50	1169	188	188	3925
122	0901190019	-74.951349	-12.600623	HUANCAVELICA	HUANCAVELICA	HUANDO	CACHI BAJA	OLLANTAYTAMBO	67	219	54	54	3585
123	0902060001	-74.672762	-12.728527	HUANCAVELICA	ACOBAMBA	PAUCARA	PAUCARA.	PAUCARA	64	6888	1435	1492	3795
124	0902060074	-74.760074	-12.777879	HUANCAVELICA	ACOBAMBA	PAUCARA	CCASAPATA CHOPCCA	CHOPCA	82	1223	271	272	4175
125	0903060017	-74.528047	-12.941193	HUANCAVELICA	ANGARAES	CONGALLA	LIRIO-LEONCIO PRADO	LIRIO-LEONCIO PRADO	46	101	32	32	3658
126	0903110013	-74.408298	-13.130175	HUANCAVELICA	ANGARAES	SANTO TOMAS DE PATA	SANTO TOMAS DE PATA Y ANEXOS ANTA Y MESACCOCHA	SANTO TOMAS DE PATA Y ANEXOS ANTA Y MESACCOCHA	18	161	50	50	3145
127	0903120015	-74.500559	-13.094293	HUANCAVELICA	ANGARAES	SECCLLA	ATUNA-QUIHUAY	ATUNA-QUIHUAY	26	270	62	64	3690
128	0904030058	-75.508260	-12.989262	HUANCAVELICA	CASTROVIRREYNA	AURAHUA	COCHAMARCA.	COCHAMARCA	51	321	138	138	3937
129	0904030101	-75.571849	-13.032590	HUANCAVELICA	CASTROVIRREYNA	AURAHUA	LIBERTAD	ALBANA ORCCON	39	39	16	16	3668
130	0904050007	-75.557502	-12.959982	HUANCAVELICA	CASTROVIRREYNA	CHUPAMARCA	COLCABAMBA.	COLCABAMBA	9	163	37	38	3905
131	0904050020	-75.589454	-13.020413	HUANCAVELICA	CASTROVIRREYNA	CHUPAMARCA	MEJORADA.	MEJORADA	11	131	31	31	3884
132	0904080001	-75.677480	-13.094206	HUANCAVELICA	CASTROVIRREYNA	HUAMATAMBO	HUAMATAMBO.	HUAMATAMBO	45	167	54	55	3261
133	0904110033	-75.090686	-13.034901	HUANCAVELICA	CASTROVIRREYNA	SANTA ANA	PUCAPAMPA	PUCAPAMPA	40	5	3	3	4588
134	0904110087	-75.072408	-13.160072	HUANCAVELICA	CASTROVIRREYNA	SANTA ANA	CHOCLOCOCHA	CHOCLOCOCHA PREDIO RUSTICO	46	68	20	20	4558
135	0904120001	-75.644814	-13.080064	HUANCAVELICA	CASTROVIRREYNA	TANTARA	TANTARA	ANCARUMI	18	401	141	146	2874
136	0905070019	-74.554558	-12.544067	HUANCAVELICA	CHURCAMP	PAUCARBAMBA	SAN CRISTOBAL DE CCOCHA	SAN CRISTOBAL DE CCOCHA	49	174	44	44	3363

137	0905070050	-74.483459	-12.613808	HUANCAVELICA	CHURCAMP	PAUCARBAMBA	OXAPATA.	OXAPATA	25	277	59	62	3938
138	0906100033	-75.269096	-13.472688	HUANCAVELICA	HUAYTARA	SAN ANTONIO DE CUSICANCHA	SACSAQUERO	SACSAQUERO	98	176	47	48	3426
139	0906130025	-75.187341	-13.799345	HUANCAVELICA	HUAYTARA	SANTIAGO DE CHOCORVOS	SANTIAGO DE CHOCORVOS	SANTIAGO DE CHOCORVOS	32	75	29	29	3546
140	0906130032	-74.971622	-13.598211	HUANCAVELICA	HUAYTARA	SANTIAGO DE CHOCORVOS	SAN JUAN DE OCORO.	SAN JUAN DE OCORO	14	72	16	16	4243
141	0906140001	-74.973448	-14.054767	HUANCAVELICA	HUAYTARA	SANTIAGO DE QUIRAHUARA	SANTIAGO DE QUIRAHUARA	SANTIAGO DE QUIRAHUARA	85	310	119	119	2828
142	0906160001	-75.274837	-13.688405	HUANCAVELICA	HUAYTARA	TAMBO	TAMBO	TAMBO	22	270	89	90	3200
143	0907050115	-74.726391	-12.464910	HUANCAVELICA	TAYACAJA	COLCABAMBA	SAN ISIDRO DE MUTUYPATA	SAN ISIDRO DE MUTUYPATA	38	202	55	55	3719
144	0907090031	-74.906162	-12.230817	HUANCAVELICA	TAYACAJA	HUARIBAMBA	PARIAC	PARIAC	16	202	45	45	3377
145	0907180035	-74.514691	-12.192369	HUANCAVELICA	TAYACAJA	TINTAY PUNCU	COCHABAMBA GRANDE.	COCHABAMBA GRANDE	29	1221	299	301	3008
146	1001020016	-76.167861	-9.926832	HUANUCO	HUANUCO	AMARILIS	MALCONGA	MALCONGA	42	475	120	121	2693
147	1001040038	-76.211716	-9.768735	HUANUCO	HUANUCO	CHURUBAMBA	HUARAPA.	HUARAPA	23	622	142	142	2932
148	1001060014	-76.386596	-9.891002	HUANUCO	HUANUCO	QUISQUI	SAN PEDRO DE CANI.	SAN PEDRO DE CANI	40	1087	243	243	3071
149	1001090066	-76.197479	-9.854226	HUANUCO	HUANUCO	SANTA MARIA DEL VALLE	PACHABAMBA.	PACHABAMBA	43	346	92	92	2111
150	1001100024	-76.485922	-9.993297	HUANUCO	HUANUCO	YARUMAYO	SAN JOSE DE CHILIAN	SAN JOSE DE CHILIAN	52	159	48	48	3194
151	1002020020	-76.373253	-10.215981	HUANUCO	AMBO	CAYNA	QUIO.	QUIO	73	719	181	181	3663
152	1002070036	-76.166002	-10.339174	HUANUCO	AMBO	SAN RAFAEL	MATIHUACA.	MATIHUACA	30	398	118	118	3277
153	1003070075	-76.663850	-9.672789	HUANUCO	DOS DE MAYO	CHUQUIS	UCRUMARCA	UCRUMARCA - CC. DE CHUQUIS	55	179	32	32	3558
154	1003110099	-76.379959	-9.562775	HUANUCO	DOS DE MAYO	MARIAS	PATAY RONDOS	PATAY RONDOS	46	654	124	125	3500
155	1003220050	-76.762947	-9.823721	HUANUCO	DOS DE MAYO	SILLAPATA	VINCHOS CHICO	VINCHOS CHICO	38	60	12	13	3996
156	1004010019	-76.980696	-8.978099	HUANUCO	HUACAYBAMBA	HUACAYBAMBA	PAMPACHACRA (SARA)	PAMPACHACRA (SARA)	60	204	38	38	3549
157	1005030026	-76.765185	-9.403844	HUANUCO	HUAMALIES	CHAVIN DE PARIARCA	SAN MARTIN	SAN MARTIN	65	121	32	32	3437
158	1005040031	-76.769462	-9.533203	HUANUCO	HUAMALIES	JACAS GRANDE	MISHQUEJ PAMPA	MISHQUEJ	77	140	33	33	3369

159	1005040102	-76.687034	-9.539090	HUANUCO	HUAMALIES	JACAS GRANDE	CARHUAPATA	CARHUAPATA	69	201	52	52	3659
160	1005090060	-76.902606	-9.524758	HUANUCO	HUAMALIES	PUÑOS	SHAGSHACANCHA	SHAGSHACANCHA	47	78	18	18	4025
161	1007020012	-76.694627	-8.613585	HUANUCO	MARAÑON	CHOLON	SANTA ROSA DE OSO	SANTA ROSA DE OSO	6	91	23	23	1591
162	1010020071	-76.725881	-10.133701	HUANUCO	LAURICOCHA	BAÑOS	CONDORCANCHA	CONDORCANCHA	93	280	64	64	3681
163	1010050038	-76.808068	-9.918798	HUANUCO	LAURICOCHA	RONDOS	SECCHA	SECCHA	59	300	72	72	4027
164	1010070001	-76.625191	-10.143070	HUANUCO	LAURICOCHA	SAN MIGUEL DE CAURI	CAURI	SAN MIGUEL DE CAURI	90	1329	331	331	3594
165	1010070063	-76.658037	-10.211867	HUANUCO	LAURICOCHA	SAN MIGUEL DE CAURI	GASHAMPAMPA	YACHAS	113	140	27	27	4095
166	1010070166	-76.659086	-10.316334	HUANUCO	LAURICOCHA	SAN MIGUEL DE CAURI	LAURICOCHA.	LAURICOCHA	81	93	22	22	3870
167	1011010080	-76.591108	-9.878945	HUANUCO	YAROWILCA	CHAVINILLO	PUCA PUCA	PUCA PUCA	53	176	41	41	3575
168	1011040048	-76.586545	-9.718922	HUANUCO	YAROWILCA	APARICIO POMARES	RONDOBAMBA - AGUA BLANCA	RONDOBAMBA - AGUA BLANCA	28	125	30	30	3675
169	1201060010	-75.319060	-12.281413	JUNIN	HUANCAYO	CHICCHE	POTACA.	POTACA	6	10	3	3	3804
170	1201260009	-75.125355	-12.177903	JUNIN	HUANCAYO	PUCARA	RAQUINA	RAQUINA	16	239	54	54	3367
171	1201280037	-75.228759	-11.903333	JUNIN	HUANCAYO	QUILCAS	PUCA CUTO	LAYAN PATA	40	6	2	2	3865
172	1202030028	-74.741610	-11.583127	JUNIN	CONCEPCION	ANDAMARCA	PUCACOCHA	ANEXO SAN MIGUEL - CC. PUCACOCHA	22	204	56	56	3755
173	1202050001	-75.109767	-11.626883	JUNIN	CONCEPCION	COCHAS	COCHAS.	COCHAS	16	488	125	133	3615
174	1202090005	-75.107604	-11.578895	JUNIN	CONCEPCION	MARISCAL CASTILLA	SAN MARTIN DE PORRAS MAMAC	MAMAC	14	334	74	76	3097
175	1204030043	-75.324765	-11.799574	JUNIN	JAUIJA	APATA	SAN JOSE	SAN JOSE DE APATA	23	275	68	69	3791
176	1204260009	-75.609203	-11.737445	JUNIN	JAUIJA	POMACANCHA	RIO MOLINO	BARRIO RIO MOLINO	17	245	64	64	3795
177	1205030016	-76.231562	-10.965420	JUNIN	JUNIN	ONDORES	SAN PEDRO DE PARI	SAN PEDRO DE PARI	50	291	131	131	4082
178	1207080015	-75.745139	-11.083542	JUNIN	TARMA	SAN PEDRO DE CAJAS	YANEC	YANIC	22	110	35	37	3779
179	1207090014	-75.536350	-11.433719	JUNIN	TARMA	TAPO	PACCHAC	SAN CRISTOBAL DE PAQCHAC	12	889	169	169	3487
180	1208020001	-75.742176	-11.752281	JUNIN	YAULI	CHACAPALPA	CHACAPALPA.	CHACAPALPA	23	376	87	89	3752
181	1311020079	-78.514327	-7.675856	LA LIBERTAD	GRAN CHIMU	LUCMA	ALTO DE RECUAYCITO	ALTO RECUAYCITO	58	4022	995	1002	2818.000000
182	1305010038	-78.452205	-8.080077	LA LIBERTAD	JULCAN	JULCAN	SANTA APOLONIA	SANTA APOLONIA	26	371	105	105	3440

183	1305020006	-78.380651	-8.092791	LA LIBERTAD	JULCAN	CALAMARCA	SICCHAL	SICCHAL	26	291	98	98	3494
184	1306050013	-78.402160	-7.670811	LA LIBERTAD	OTUZCO	HUARANCHAL	LA FORTUNA	SECTOR LA FORTUNA - HUARANCHAL	31	74	13	13	3325
185	1308010065	-77.215905	-8.318672	LA LIBERTAD	PATAZ	TAYABAMBA	HUARICMARCA	LA VICTORIA	41	236	49	49	3722
186	1309060076	-78.207443	-7.811058	LA LIBERTAD	SANCHEZ CARRION	SANAGORAN	CERRIPAMPA	CHUYUGUAL	18	110	26	26	3256
187	1309070001	-77.904714	-7.912338	LA LIBERTAD	SANCHEZ CARRION	SARIN	SARIN	TICAPAMPA	67	727	159	163	2819
188	1601020044	-73.781401	-3.900951	LORETO	MAYNAS	ALTO NANAY	DIAMANTE AZUL	DIAMANTE AZUL	15	334	60	60	106
189	1601060049	-73.153575	-3.444640	LORETO	MAYNAS	MAZAN	EL SALVADOR	COMUNIDAD DE SALVADOR - RIO NAPO	14	319	59	59	98
190	1601070066	-73.393570	-3.020129	LORETO	MAYNAS	NAPO	HUITOTOS DE NEGRO URCO	HUITOTOS DE NEGRO URCO	15	263	52	52	123
191	1601120027	-73.174846	-3.784247	LORETO	MAYNAS	BELEN	CAÑAVERAL	CAÑAVERAL	23	142	25	25	96
192	1601120049	-73.320422	-3.936714	LORETO	MAYNAS	BELEN	SAN JUAN DE MUNICH.	SAN JUAN DE MUNICH	15	261	58	58	95
193	1602020040	-76.400193	-5.749660	LORETO	ALTO AMAZONAS	BALSAPUERTO	MOYOBAMBILLO	MOYOBAMBILLO	40	167	29	29	166
194	1604030010	-70.513997	-4.134287	LORETO	MARISCAL RAMON CASTILLA	YAVARI	LOCALIDAD DE SANTA TERESA	LOCALIDAD DE SANTA TERESA	16	219	50	51	94
195	1607010016	-76.769846	-4.818859	LORETO	DATEM DEL MARAÑON	BARRANCA	ESTRELLA Y ANEXO NUEVO LAUREL	ESTRELLA Y ANEXO NUEVO LAUREL	22	303	43	43	146
196	1607030020	-77.504658	-4.639551	LORETO	DATEM DEL MARAÑON	MANSERICHE	FELIX FLORES	FELIX FLORES	18	232	55	55	272
197	1901100042	-76.111505	-10.637688	PASCO	PASCO	TICLACAYAN	SAN JUAN DE YANACACHI.	SAN JUAN DE YANACACHI	78	112	36	36	4045
198	1902010072	-76.513743	-10.487174	PASCO	DANIEL ALCIDES CARRION	YANAHUANCA	LUCMAPAMPA.	LUCMAPAMPA	35	69	19	19	3176
199	1902010217	-76.654687	-10.608153	PASCO	DANIEL ALCIDES CARRION	YANAHUANCA	CACHIPAMPA	CACHIPAMPA	27	85	19	19	4498
200	1902010233	-76.564537	-10.603148	PASCO	DANIEL ALCIDES CARRION	YANAHUANCA	DOCE DE OCTUBRE	12 DE OCTUBRE	144	79	17	17	4451
201	1902040029	-76.442710	-10.393129	PASCO	DANIEL ALCIDES CARRION	PAUCAR	SAN JUAN DE YACAN (YACAN)	SAN JUAN DE YACAN	55	783	239	239	3680
202	1903030001	-75.513211	-10.426365	PASCO	OXAPAMPA	HUANCABAMBA	HUANCABAMBA	HUANCABAMBA	29	678	165	169	2020
203	1903060001	-74.943431	-10.286239	PASCO	OXAPAMPA	PUERTO BERMUDEZ	PUERTO BERMUDEZ.	PUERTO BERMUDEZ	5	2655	591	606	258
204	2002040037	-79.885418	-4.835367	PIURA	AYABACA	LAGUNAS	HUACAS ALTO	HUACAS ALTO	41	5240	984	1012	3024.000000

205	2002050029	-79.817701	-4.634937	PIURA	AYABACA	MONTERO	CHONTA.	CHONTA	42	215	48	48	1562
206	2002060043	-79.580081	-4.934937	PIURA	AYABACA	PACAIPAMPA	CURILCAS	CURILCAS	45	8549	1698	1714	1480.000000
207	2003040022	-79.610233	-5.570851	PIURA	HUANCABAMBA	HUARMACA	CHALPA	CHALPA MOLULO	13	104	30	30	771
208	2003040031	-79.507619	-5.541411	PIURA	HUANCABAMBA	HUARMACA	ROSAS	ROSAS	34	102	28	28	2580
209	2101060010	-69.807800	-15.830233	PUNO	PUNO	CHUCUITO	CALLANCA (CHURO)	CHURO-CHULLU PATJA	39	155	43	43	3868
210	2101090066	-70.502086	-15.981788	PUNO	PUNO	MAÑAZO	CHARAMAYA.	CCHARAMAYA	37	32	10	10	4175
211	2101110056	-70.025966	-16.250466	PUNO	PUNO	PICHACANI	HUARIJUYO	HUARIJUYO	17	197	52	52	3997
212	2103050035	-70.666937	-13.873002	PUNO	CARABAYA	CORANI	AYMAÑA	AYMAÑA	27	533	148	153	4365
213	2103070032	-70.083635	-13.884650	PUNO	CARABAYA	ITUATA	UPINA.	UPINA	23	967	244	247	3946
214	2104030002	-69.385951	-16.529858	PUNO	CHUCUITO	HUACULLANI	CALLAZA	AURICONTA	19	57	24	24	4307
215	2104040011	-69.239149	-16.680434	PUNO	CHUCUITO	KELLUYO	ARACACHI CHIARAQUI	MANANTIALES CHIARAQUE	15	382	135	135	3841
216	2104060049	-69.270009	-16.429319	PUNO	CHUCUITO	POMATA	HUAPACA SAN MIGUEL	HUAPACA	28	1131	305	305	3867
217	2105010022	-69.568009	-16.028380	PUNO	EL COLLAO	ILAVE	CAMICACHI.	CAMICACHI	58	81	32	32	3825
218	2105010069	-69.614483	-16.113083	PUNO	EL COLLAO	ILAVE	ALPACCOLLO	CCOLPA CUCHO	34	114	34	35	3847
219	2105010165	-69.631549	-16.250116	PUNO	EL COLLAO	ILAVE	KANCCORA YACANGO YURUCACHI	KANCCORA YANCANGO	16	164	68	68	4023
220	2105020001	-69.739484	-17.176234	PUNO	EL COLLAO	CAPAZO	CAPAZO.	CAPAZO	44	114	47	47	4398
221	2106010090	-69.756365	-15.280176	PUNO	HUANCANE	HUANCANE	HUARISANI	SAN PEDRO DE HUARISANI	27	323	86	86	3869
222	2106060001	-69.530016	-15.237552	PUNO	HUANCANE	ROSASPATA	ROSASPATA	ROSASPATA	43	431	153	153	3880
223	2106080025	-69.554544	-15.122497	PUNO	HUANCANE	VILQUE CHICO	CATAHUI.	CATAHUI	24	95	29	29	3956
224	2107050216	-70.905250	-15.269000	PUNO	LAMPA	OCUVIRI	PARINA.	PARINA	83	56	18	18	4682
225	2107050515	-70.875483	-15.102684	PUNO	LAMPA	OCUVIRI	PUCA CHUPA	PUCACHUPA	111	4	1	1	4167
226	2107060006	-70.549194	-15.245410	PUNO	LAMPA	PALCA	CHULLUNQUIANI (CALA CALA)	CHULLUNQUIANI	9	138	32	32	4186
227	2107070002	-70.757092	-15.376758	PUNO	LAMPA	PARATIA	QUILLISANI.	QUILLISANI	3	649	160	160	4570
228	2107090020	-70.917686	-15.580957	PUNO	LAMPA	SANTA LUCIA	PINAYA.	PINAYA	6	436	110	111	4326

229	2107100020	-70.741983	-15.210500	PUNO	LAMPA	VILAVILA	PARCIALIDAD DE CHIVAY	PARCIALIDAD DE CHIVAY	52	38	9	9	4789
230	2108010048	-70.546692	-14.866274	PUNO	MELGAR	AYAVIRI	TOCOTOCO	TOCCO TOCCO	16	17	10	10	3925
231	2108030021	-70.824062	-14.866357	PUNO	MELGAR	CUPI	CORANI.	CORANI	42	205	54	54	3948
232	2108050044	-70.881288	-14.717070	PUNO	MELGAR	MACARI	SELQUE.	SELQUE	72	66	16	16	3974
233	2108060063	-70.523433	-14.333933	PUNO	MELGAR	NUÑO A	ANANSAYA PUNA	ANANSAYA PUNA	30	21	4	4	4320
234	2108080055	-70.783133	-14.666483	PUNO	MELGAR	SANTA ROSA	BUENA VISTA.	BUENA VISTA	24	46	12	12	3943
235	2110030001	-69.879641	-15.056877	PUNO	SAN ANTONIO DE PUTINA	PEDRO VILCA APAZA	AYRAMPUNI	TUPAC AMARU AYRAMPUNI	34	338	149	153	3856
236	2112020017	-69.534627	-14.450516	PUNO	SANDIA	CUYOCUYO	CC DE URA AYLLU	URA AYLLU	29	434	123	130	3469
237	2112040022	-69.631622	-14.359428	PUNO	SANDIA	PATAMBUCO	CHAUPIAYLLU CENTRAL	CHAUPIAYLLU CENTRAL	25	105	31	32	3680
238	2112060006	-69.345876	-14.425288	PUNO	SANDIA	QUIACA	LLACTA PATA	LLACTA PATA	18	18	5	5	2600
239	2301070045	-69.680028	-17.573113	TACNA	TACNA	PALCA	ALTO PERU.	ALTO PERU	22	85	25	27	4384



**ANEXO N° 05: MATRIZ DEL PLAN COMUNICACIONAL AL PLAN MULTISECTORIAL ANTE HELADAS Y FRIAJE 2016**

SECTOR	PLANEAMIENTO DE LAS ACTIVIDADES DE INTERVENCIÓN							CRONOGRAMA DE EJECUCIÓN
	COMUNICACIÓN MASIVA	CANTIDAD	OPINIÓN PÚBLICA	COMUNICACIÓN COMUNITARIA	MEDIOS DIFUSIÓN	COMUNICACIÓN INTERPERSONAL	ADVOCACY (INCIDENCIA)	
INDECI	<ul style="list-style-type: none"> <li>- Difusión del Plan</li> <li>- Jornadas de entrenamiento</li> <li>- Feria Binacional y Multisectorial ABRIGATE PERÚ</li> <li>- Difusión informativa y vocería</li> <li>- Redes sociales</li> </ul>	Cuñas radiales	Vocería en medios			Medios locales		16 y 17 de marzo 27 y 28 de abril 15 y 16 de junio 10 y 13 de mayo (Puno)
SENAMHI	Impresión y distribución de historietas sobre friaje y heladas. Además, difusión de videos animados de las historietas sobre friaje y heladas	5 000 historietas de heladas y friaje y 15 mil afiches				Medios de comunicación regional y local.	Organizar una reunión con periodistas de cada departamento, para capacitación sobre eventos extremos: friaje y heladas.	Abril – Mayo
	Campañas de difusión radial sobre friaje y heladas a nivel nacional: Difusión de 3 spots (español, quechua y aymara) para prevenir las heladas en zonas rurales andinas sobre 3 mil metros sobre el nivel del mar. Difusión de 3 spots (español, shipibo y asháninka) para prevenir el friaje en la Amazonía.	6 spots: 3 spots para heladas y 3 para friaje.	Difusión de los avisos por pronósticos de heladas y friaje, hasta con 5 días de anticipación, a autoridades y medios de comunicación a nivel nacional.			Emisora radial de alcance nacional.		Abril – Mayo - Junio
	5 Talleres de capacitación sobre eventos extremos: friaje y heladas.	5000 historietas de heladas y friaje y afiches de heladas y friaje				Taller de capacitación en provincias	Visitas y talleres a autoridades regionales de 5 departamentos priorizados donde no se cuente con una oficina descentralizada del SENAMHI.	Abril – Mayo - Junio
	Reunión anual con representantes de los COER de cada departamento, para capacitación sobre eventos extremos: friaje y heladas.	1000 historietas de heladas y friaje y 1000 afiche de heladas y friaje				Taller de capacitación en Lima	Se realizará un encuentro de coordinación y de trabajo con las autoridades los COER en las zonas de intervención identificadas.	Julio
MINSAs	Elaboración de spot y piezas comunicacionales	02 spots	Notas de prensa, preventivas e informativas  Difusión de mensajes	Activaciones Informativas en establecimientos de salud	Redes Sociales del Minsa.	Elaboración y distribución de material informativo para personal de salud.  Elaboración y distribución	Alianzas estratégicas con actores de la sociedad civil para la difusión	Marzo Diciembre 2016

			en redes sociales  Taller para comunicadores a fin de fortalecer las habilidades de comunicación del personal de salud.	Perifoneo en espacios públicos.		de material informativo impreso y souvenir de la campaña.  Distribución d Afiches a Instituciones Educativas.  Distribución de afiches a Organizaciones Sociales de Base.	de mensajes preventivos	
MVCS	<b>UNIDAD DE COMUNICACIÓN INSTITUCIONAL DEL MVCS</b>  Campaña informativa en redes sociales para mostrar el trabajo del MVCS en el PMHF 2016		Colocación de temas en agenda y publicación de artículos en prensa. Conferencias de prensa sobre el papel de PNT y PNVR en el PMHF 2016.	A través de los programas PNT y PNVR.	Brindar información de PNT y PNT a autoridades regionales y locales en reuniones y eventos		Ayudas memoria y briefs para autoridades, decisores y líderes de opinión en actividades institucionales.	De abril a junio del 2016.
	<b>PROGRAMA NACIONAL TAMBOS</b>  Impresión y distribución en Tambos de folletos informativos de las acciones de Gestión de Riesgos que múltiples sectores desarrollan desde los Tambos.		Colocación de temas en agenda y publicación de artículos en prensa. Con este fin, se desarrollarán notas de prensa, conferencias de prensa en coordinación con la Oficina General de Comunicaciones del MVCS, artículos especializados, registro fotográfico, etc. dando prioridad a las acciones y temas relacionados al marco del PMHF 2016.	Participación de los sistemas de alerta temprana de SENAMHI. Se podrá advertir oportunamente de posibles desastres o bajas súbitas de temperatura a las autoridades y población del ámbito rural y disperso.	Poner a disposición de múltiples sectores la plataforma de vídeo-conferencias en línea. Puede ser usada para el fortalecimiento de capacidades de autoridades regionales y locales, así como de la población.		Desarrollo de material especialmente orientado a resaltar las características de los Tambos y las posibilidades que presentan para sectores y autoridades.	De abril a junio del 2016.
	<b>PROGRAMA NACIONAL DE VIVIENDA RURAL</b>  Se aprovechará los espacios noticiosos en los medios de comunicación con entrevistas radiales y difusión de notas de prensa, spot radial y vallas alusivas al		Se posicionará el tema de campaña mediante entrevistas radiales y notas de prensa en medios de comunicación de las zonas de intervención y en la capital.	Campaña informativa y con valor de uso dirigida a los pobladores y grupos objetivo de las zonas de intervención del PNVR.	Se aprovechará la presencia de los evaluadores y monitores del PNVR en campo para comunicar el mensaje de la campaña a los beneficiarios del programa en los distritos de intervención y entregar afiches.		El tema de campaña se incluirá en el diálogo con las autoridades comunales y distritales de los distritos de	De abril a junio del 2016.

	tema de campaña. <u>Ver guión en Plan.</u> <u>Ver diseño de Valla en Plan</u>			La estrategia de medios y canales se basará en el enfoque ciudadano, que prioriza espacios y momentos de comunicación.  <u>El afiche tiene el mismo motivo que la valla.</u>	<u>Se difundirán afiches.</u>		intervención.	
<b>MIMP</b>	Diseño de banners y popup para web, difusión a través de redes sociales.		Vocería Institucional, difusión de notas informativas, entrega de material informativo para periodistas	Participación en ferias Multisectoriales			Trabajo con Aliados Estratégicos	<b>Abril – Julio 2016</b>
<b>MINEDU</b>	Diseño intersectorial del plan nacional de comunicación ante heladas y friaje 2016	1 plan de comunicación multisectorial						Febrero - marzo
	Lanzamiento intersectorial de la Campaña Abrigate 2016.	Definición de estrategias Elaboración de material Identificación de voceros	Vocería en medios			Medios nacionales Medios regionales		Marzo
	Información y sensibilización sobre medidas preventivas ante frío y heladas en medios masivos.	Pauta de difusión  21 regiones sensibilizadas	Difusión			Medios regionales Medios locales		Marzo – setiembre
<b>MINEM</b>				Se realizará un activación en las instalaciones del MEM a fin de recaudar entre los trabajadores, ropa y alimentos no perecibles(para destinarlos a las zonas más afectadas)	Diarios de circulación: se difundirán notas de prensa referentes a Cocinas mejoradas a leña, FISE, Electrificación Rural.			

<b>MTC</b>	Material informativo (Notas de prensa y comunicados)		Vocería técnica				Trabajo con aliados estratégicos: - Provias Nacional - Provias Descentralizado - Sutran - Concesionarias	Mayo-julio
	Entrevistas en Radio y Televisión							
	Difusión en Web Institucional y redes sociales							
	Materiales impresos (volantes y banner informativos)							
<b>MINAGRI</b>	Difusión de spot radiales en quechua y castellano	200 emisiones	Gestión de medios: apariciones en prensa escrita , radial y televisiva.	Activaciones informativas en campo.	Radio Prensa escrita	Talleres de fortalecimiento de capacidades para productores agropecuarios con entrega de material educativo.		Mayo- Julio

## ANEXO N° 06: BASE DE DATOS OFICIAL DE PUEBLOS INDÍGENAS

REGIÓN	POBLACIÓN QUE HABLA ALGUNA LENGUA INDÍGENA (QUECHUAS, AIMARA, ASHANINKA, OTRA LENGUA NATIVA)	TOTAL DE HABLANTES POR REGIÓN	PORCENTAJE	PUEBLOS
Apurímac	267194	377377	70.80%	Quechuas*
Puno	779825	1199118	65.00%	Quechuas, aimara, uro
Huancavelica	272606	424932	64.20%	Quechuas
Ayacucho	362985	573554	63.30%	Quechuas y ashaninka
Cusco	581489	1102236	52.80%	Quechuas, ashaninka, kichwa, matsigenka, harakbut, kakinte, nanti y yine
Ancash	315339	1001660	31.50%	Quechuas
Huánuco	205394	711418	28.90%	Quechuas, ashaninka, kakataibo, shipibo-konibo, yanesha
Madre de Dios	19946	101788	19.60%	Kichwa, matsigenka, harakbut, yine, shipibo-konibo, amahuaca, ese eja, iñapari, marinahua, mashco piro
Tacna	52401	274328	19.10%	Aimara
Arequipa	181967	1095184	16.60%	Quechuas
Amazonas	51606	348413	14.80%	Awajún, wampis
Junín	152565	1152257	13.20%	Quechuas, ashaninka, kakinte, nomatsigenga y yanesha
Ucayali	48953	398601	12.30%	Ashaninka, asheninka, awajún, matsigenka, yine, kakataibo, kukama kukamiria, shipibo-konibo, amahuaca, sharanahua, cashinahua, chitonahua, isconahua, madija, mastanahua, nahua, yaminahua, mashco piro
Pasco	25298	263257	9.60%	Quechuas, ashaninka, asheninka, yanesha
Lima	511438	8024209	6.40%	Quechuas, jaqaru
Cajamarca	7075	1297917	0.50%	Awajún y quechuas
La Libertad	4914	1517893	0.30%	

\* Los pueblos Quechuas tienen un conjunto de identidades, entre las que se encuentran: cañaris, chankas, chopccas, huancas, huaylas, kana y q'eros.