



PERÚ

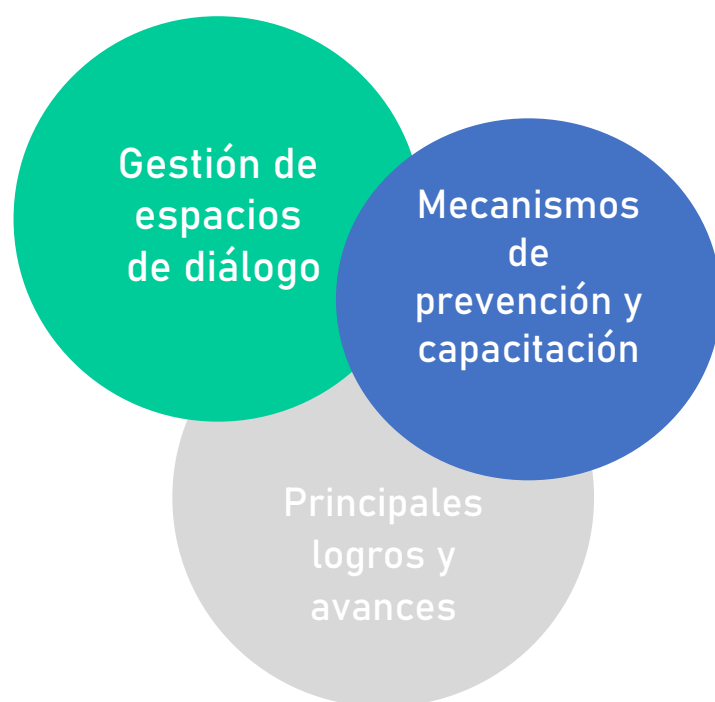
Ministerio
del Ambiente

Secretaría General

Oficina General
de Asuntos Socio
Ambientales

INFORME
n° 007-2022-OGASA
**(CONFLICTOS SOCIO-
AMBIENTALES)**

Julio 2022



**Oficina General de Asuntos Socio-
Ambientales (OGASA)**

Contenido

I. RESUMEN EJECUTIVO	1
II. INTRODUCCIÓN	2
III. GESTIÓN DE CONFLICTOS SOCIOAMBIENTALES EN CASOS Y ESPACIOS DE DIÁLOGO	2
3.1 Contexto de la conflictividad socioambiental	2
3.2 Gestión de conflictos socioambientales	3
3.3 Seguimiento	10
IV. MECANISMOS DE PREVENCIÓN Y CAPACITACIÓN	10
4.1 Reportes de Alertas Temprana	10
4.2 Difusión	11
V. PRINCIPALES LOGROS	12
VI. CONCLUSIÓN	13
Anexo N° 1: Casos priorizados MINAM.....	14
Anexo N° 2: Casos priorizados OEFA.....	31
Anexo n° 3: casos priorizados SERNANP.....	32
Anexo n° 4: Proyectos con sensibilidad social SENACE.....	33

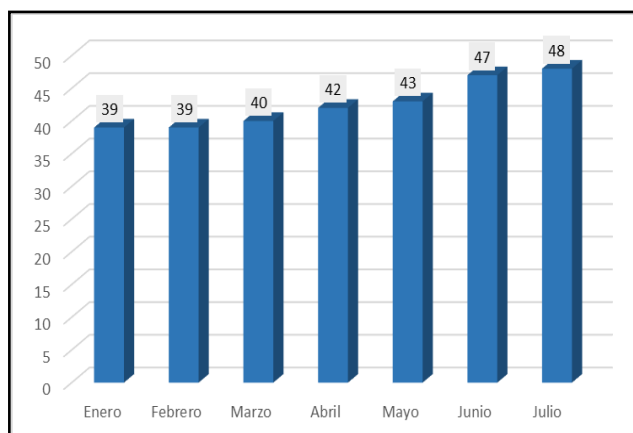
I. RESUMEN EJECUTIVO**Prevención de conflictos socioambientales**

- En el mes de julio, el Sector Ambiental elaboró y remitió 19 Reportes de Alerta Temprana de conflictos socioambientales para su oportuna atención. En lo que va del año son 97 Reportes de Alerta Temprana del Sector.

N°	MES	SECTOR	SGSD-PCM	MININTER	TOTAL
1	Enero	11	1	-	12
2	Febrero	18	4	-	22
3	Marzo	9	-	-	9
4	Abril	11	1	1	13
5	Mayo	11	-	-	11
6	Junio	18	-	-	18
7	Julio	19	-	-	19
Total		97	6	1	104

Tratamiento de conflictos socioambientales

- En el mes de julio, el Sector Ambiental continuó su participación en la atención de casos de conflictividad. Se ha priorizado la intervención en 48 casos por parte del MINAM, 33 casos del OEFA y 17 casos del SERNANP. Asimismo, se cuenta con información de monitoreo de 20 proyectos con sensibilidad social del SENACE. Durante este primer semestre se ha pasado de 39 a 48 casos priorizados por el MINAM.



- En el mes de julio se han realizado reuniones presenciales con participación del MINAM en los departamentos de Apurímac, Puno, Tacna, Moquegua. Asimismo, la participación del MINAM en el XIX Consejo de Ministros Descentralizado (CMD) de Cajamarca.

Seguimiento de conflictos socioambientales

- Al mes de julio, de los 48 casos de conflictos socioambientales priorizados, el MINAM presenta compromisos en 39 casos. El 74% de estos compromisos se encuentran cumplidos, el 20% están en proceso y el 6% aún están pendientes de cumplimiento.



II. INTRODUCCIÓN

- En el mes de julio de 2022, el Sector Ambiental continuó con las acciones de prevención y gestión de los conflictos socioambientales. El MINAM ha priorizado la atención de 48 casos de conflictos socioambientales.
- Se han realizado reuniones presenciales con participación del MINAM en los departamentos de Apurímac (Seis comunidades y Grupo N° 7 de la Cotabambas), Puno (Desaguadero-Puno, Llallimayo-Melgar), Tacna (Candarave), Moquegua (Tumilaca). Asimismo, la participación del MINAM en el XIX Consejo de Ministros Descentralizado (CMD) de Cajamarca.
- El presente informe desarrolla los avances en la prevención y gestión de la conflictividad socioambiental del MINAM del mes de julio de 2022. En la primera parte se presentan los avances en los espacios de diálogo y seguimiento de compromisos. En la segunda parte se desarrollan las acciones preventivas. En la tercera parte se plantean algunos logros y, finalmente se registran las principales conclusiones.

III. GESTIÓN DE CONFLICTOS SOCIOAMBIENTALES EN CASOS Y ESPACIOS DE DIÁLOGO

- Se desarrolla a continuación la intervención en la prevención y gestión de conflictos socioambientales correspondiente al mes de julio de 2022.

3.1 Contexto de la conflictividad socioambiental

Normativa

- Presentamos en el siguiente cuadro algunos proyectos de Ley del Congreso de la República relacionados con la gestión de la conflictividad correspondiente al mes de julio de 2022:

**Cuadro 1: Proyectos de Ley
Relacionados con la gestión de la conflictividad socioambiental**

n.º	Proyecto de Ley	Fecha de Presentación	Título	Estado
1	02733/2022-PE	2022-07-27	Ley que modifica el delito de minería ilegal previsto en el artículo 307-A y sus formas agravadas establecidas en el artículo 307-B, así como la inhabilitación del artículo 307-F del Código Penal.	Presentado
2	02715/2021-CR	2022-07-25	Ley que modifica el Decreto Legislativo 1100, Decreto Legislativo que regula la interdicción de la minería ilegal en toda la República y establece medidas complementarias.	Presentado
3	02657/2021-CR	2022-07-19	Ley que otorga facultades temporales al Centro Nacional de Estimación, Prevención y Reducción del Riesgo de desastres (Cenepred) para la emisión de informes de análisis de riesgos en los procesos de formalización de la propiedad informal.	En comisión
4	02652/2021-CR	2022-07-19	Ley que modifica la Ley de Demarcación y Organización Territorial.	En comisión
5	02620/2021-CR	2022-07-15	Ley que crea la Universidad Nacional de Pueblos Originarios de Chumbivilcas.	En comisión
6	02611/2021-CR	2022-07-14	Ley del accionariado comunal en la explotación minera.	En comisión
7	02593/2021-CR	2022-07-14	Ley que facilita el desarrollo y validación de una tecnología, para la transformación de los relaves mineros en materiales de construcción, en los programas nacionales de ciencia, tecnología e innovación.	En comisión
8	02549/2021-CR	2022-07-11	Ley que aprueba la adscripción del centro nacional de estimación, prevención y reducción del riesgo de desastres a la Presidencia del Consejo de Ministros.	En comisión
9	02519/2021-CR	2022-07-06	Ley que establece nuevo plazo de inscripción en el Registro Integral de Formalización Minera (Reinfo) para las personas naturales o jurídicas que se encuentren desarrollando actividades de pequeña minería o de minería artesanal de explotación.	En comisión
10	02498/2021-CR	2022-07-05	Ley que deroga la Ley N° 31494 y garantiza el derecho a la Consulta Previa y participación de los pueblos indígenas u originarios.	En comisión
11	02472/2021-CR	2022-07-01	Ley que regula el procedimiento para resolver los conflictos de límites territoriales.	En comisión

Fuente: <https://wb2server.congreso.gob.pe/spley-portal/#/expediente/search>

Elaboración: OGASA (julio 2022)

3.2 Gestión de conflictos socioambientales

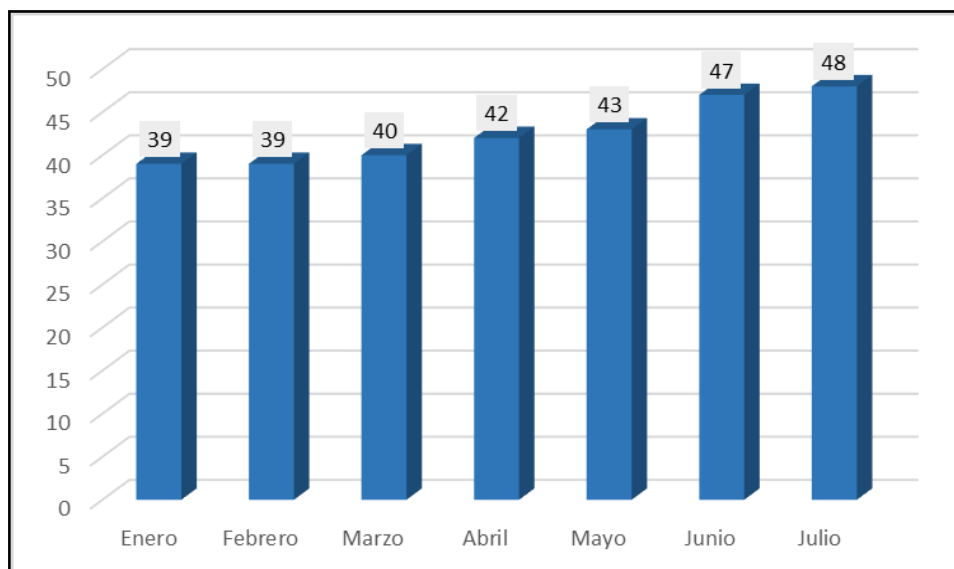
- En el mes de julio se realizó el XIX Consejo de Ministros Descentralizados (CMD) del departamento de Cajamarca con participación del Sector.
- Como Sector se abordaron los casos de conflictos socioambientales: el Servicio Nacional de Áreas Naturales Protegidas por el Estado (SERNANP) tiene identificado 17 casos prioritarios vinculados con conflictos en los ámbitos de las Áreas Naturales Protegidas (ANP). El Organismo de Evaluación y Fiscalización Ambiental (OEFA) ha priorizado 33 casos. En el caso del Ministerio del Ambiente (MINAM), son 48 priorizados. El Servicio Nacional de Certificación Ambiental para las Inversiones Sostenibles (SENACE) registra 20 proyectos con sensibilidad social vinculados con las evaluaciones de los instrumentos de gestión ambiental.

**Cuadro 2: Casos Sector Ambiental
Julio 2022**

n.º	Entidad	Número
1	SENACE	20
2	SERNANP	17
3	MINAM	48
4	OEFA	33

*Nota: En el caso de SENACE son proyectos con sensibilidad social.
Elaboración: OGASA (julio 2022)*

- En el caso del MINAM, a través de sus direcciones de línea con apoyo de OGASA, en el mes de julio se participó en la gestión de 48 casos de conflictos socioambientales.

**Gráfico 1: Número de casos priorizados
MINAM: enero - julio 2022**

Elaboración: OGASA (julio 2022)

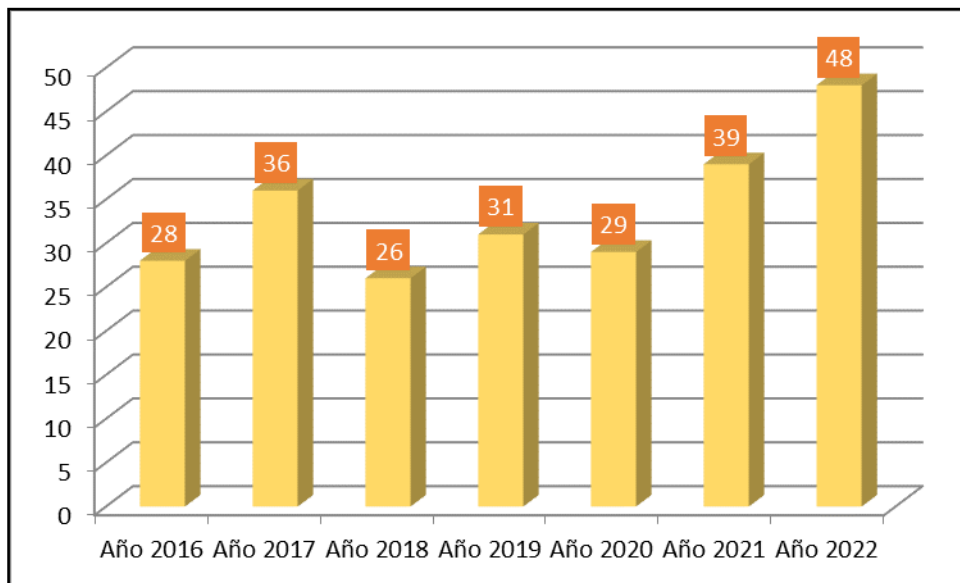
- En el mes de julio se realizaron reuniones presenciales con participación del MINAM en los departamentos de Apurímac por los espacios de diálogo de la Mesa de seis comunidades¹ y el Grupo N° 7 de la Cotabambas; en Puno para participar en la reunión ejecutiva entre el gobierno nacional, gobiernos locales y dirigentes sociales de la zona sur de Puno, así como en la Mesa de Llallimayo-Melgar. En Tacna para participar en la reunión de reactivación de la "Mesa de Diálogo para abordar integralmente la problemática hídrica de la provincia de Candarave".

¹ Comité para el acompañamiento y evaluación del cumplimiento de los compromisos entre el Poder Ejecutivo, representantes de la empresa minera Las Bambas S.A. y los representantes de las comunidades campesinas de Fuerabamba, Chila, Choaquere, Chuicuni, Pumamarca y Huancuire de la provincia de Cotabambas (Apurímac).



- Asimismo, en el departamento de Moquegua para participar en la reunión de cierre de la Mesa de Diálogo para abordar la problemática existente entre la comunidad campesina de Tumilaca Pocata Coscore Tala y la empresa minera Southern Perú. Asimismo, la participación del MINAM en el XIX Consejos de Ministros Descentralizado (CMD) de Cajamarca del 07 de julio.

**Gráfico 2: Número de casos priorizados
OGASA: 2016-2022**



Fuente: OGASA (julio 2022)

- En el mes de julio de 2022 se han mantenido los siguientes casos:

**Cuadro 3: Casos de conflictos socioambientales continuados
MINAM: julio 2022**

n.º	ZONA	CASO
1	Norte	Piura: Comisión Multisectorial de Sechura.
2	Norte	Cajamarca: Problemática Ambiental en la provincia de Hualgayoc.
3	Norte	La Libertad: Mesa de Trabajo entre Poder Ejecutivo, autoridades regionales, locales y dirigentes de la Central Única Regional de Rondas Campesinas de La Libertad.
4	Oriente	Loreto: Mesa de Trabajo encargada de realizar acciones de coordinación -Cuatro Cuencas.
5	Oriente	Loreto: "Comité Gestor de Monitoreo de Intervenciones y de resultados para las Comunidades Nativas y localidades de las provincias de Maynas, Loreto, Datem Del Marañón, Requena y Alto Amazonas, del departamento De Loreto"-Plan Cierre De Brechas.
6	Oriente	Loreto: Grupo de Trabajo Multisectorial de la Hidrovía Amazónica (Consulta Previa).
7	Oriente	Loreto: Consulta Previa Lote 192.
8	Oriente	Loreto: Grupo de Trabajo Multisectorial denominado "Apoyo a la implementación de la propuesta de desarrollo integral para los pueblos indígenas y originarios, comunidades rurales y centros poblados de los distritos de Manseriche y Morona de la provincia de Datem del Marañón".
9	Oriente	Loreto: Grupo de Trabajo Multisectorial de Naturaleza Temporal denominado "Mesa Técnica de Desarrollo Integral para el distrito de Uruará de la provincia y departamento de Loreto".
10	Oriente	Loreto: Mesa Técnica de Desarrollo de la provincia de Alto Amazonas.
11	Oriente	Ucayali: Grupo de Trabajo de la población de Nahua en contacto inicial de la Reserva Territorial Kugapakori, Nahua, Nanti (Serjali).
12	Oriente	Ayacucho-Cusco-Junín: Plan Multisectorial denominado "Estrategia Vraem 2021".
13	Oriente	Ayacucho-Cusco-Junín-Huancavelica: Mesa Técnica para el Desarrollo Territorial Descentralizado de los Valles de los Ríos Apurímac, Ene y Mantaro –VRAEM.
14	Oriente	Amazonas: Declaratoria de Estado de Emergencia en la provincia de Condorcanqui.
15	Centro	Pasco: Comité de Gestión Ambiental de Chinchaycocha.
16	Centro	Áncash: Mesa Técnica De La Laguna Parón.
17	Centro	Áncash: Problemática Ambiental: Plan de Recuperación Ambiental de la Bahía El Ferrol.
18	Centro	Áncash: Grupo de Trabajo de Naturaleza Temporal denominado "Mesa Técnica de Diálogo de Alto Nivel en el distrito de Aquia, provincia de Bolognesi.
19	Centro	Junín: Mesa de diálogo para el proceso de reasentamiento poblacional de Morococha.
20	Centro	Junín: Mesa de diálogo del Centro Poblado San José de Andaychagua y minera Volcán.



n.º	ZONA	CASO
21	Centro	Junín: Mesa de Desarrollo Descentralizado de la Selva Central entre el Estado y los Pueblos Indígenas.
22	Centro	Lima: Grupo de Trabajo Zapallal (Relleno Sanitario).
23	Suroriente	Cusco: Mesa de Diálogo para el Desarrollo Sostenible de Espinar.
24	Suroriente	Cusco: Mesa de Trabajo de Naturaleza Temporal para proponer las acciones que permitan atender las principales demandas de las comunidades campesinas del Corredor Vial Sur de la provincia de Chumbivilcas (Cusco)- 8 Comunidades.
25	Suroriente	Cusco: Mesa de diálogo para proponer acciones que permita atender las principales demandas de las comunidades campesinas Sayhua, Tahuay, Ccapamarca y Huascabamba vinculadas al Corredor Vial Sur en el distrito de Ccapamarca, provincia de Chumbivilcas.
26	Suroriente	Cusco: Grupo de Trabajo Multisectorial encargado de formular la propuesta de plan de intervención para la Zona de Atención Especial-Chumbivilcas.
27	Suroriente	Cusco: Mesa Técnica de Trabajo para el Desarrollo del distrito de Livitaca, provincia Chumbivilcas.
28	Suroriente	Cusco: Mesa Técnica para la evaluación de la viabilización de la ampliación gradual de la capacidad de admisión a la Llaqta de Machupicchu en el marco de la conservación de valor universal excepcional del Santuario Histórico de Machupicchu-Parque Arqueológico Nacional de Machupicchu.
29	Suroriente	Cusco: Mesa de Trabajo para el Desarrollo Territorial del distrito de Megatoni, provincia La Convención.
30	Suroriente	Apurímac: Mesa de Trabajo para el desarrollo del distrito de Mara.
31	Suroriente	Apurímac: Grupo de trabajo de naturaleza temporal denominado “espacio de diálogo para el desarrollo de la provincia de Cotabambas y distrito de Progreso de la provincia de Grau”- grupo 07: “Tema Ambiental”.
32	Suroriente	Apurímac: Mesa Técnica de desarrollo territorial de la provincia de Grau.
33	Suroriente	Apurímac: Mesa Técnica para el desarrollo de la provincia de Andahuaylas.
34	Suroriente	Apurímac: Comité para el acompañamiento y evaluación del cumplimiento de los compromisos entre el Poder Ejecutivo, representantes de la empresa minera Las Bambas S.A. y los representantes de las comunidades campesinas de Fuerabamba, Chila, Choaquere, Chuicuni, Pumamarca y Huancuire de la provincia de Cotabambas.
35	Suroriente	Ayacucho: Mesa Técnica de Desarrollo Territorial de las provincias del Sur de Ayacucho (Lucanas - Puquio, Paucar Del Sara Sara y Parinacochas).
36	Suroriente	Ayacucho: Mesa Técnica de desarrollo integral de la provincia de Cangallo.
37	Sur	Puno: Comisión Multisectorial para la Prevención y Recuperación Ambiental de la cuenca del Lago Titicaca y sus Afluentes.
38	Sur	Puno: Mesa Ejecutiva de trabajo que contribuya a atender y solucionar la problemática socio ambiental de la cuenca del río Llallimayo que comprende los distritos de Ayaviri, Cupi, Llalli y Umachiri de la provincia de Melgar.
39	Sur	Puno: Comité de Seguimiento de la Mesa de desarrollo para los distritos de Ocuvi y Vilavila, provincia de Lampa.
40	Sur	Puno: Problemática de Residuos Sólidos de Juliaca.

n.º	ZONA	CASO
41	Sur	Puno: Mesa Técnica denominada "Comité de Seguimiento para el cumplimiento de compromisos impulsando el desarrollo de las actividades y proyectos que se encuentran en la matriz de acción desarrollada de manera consensuada, para abordar la problemática socio ambiental de la cuenca del río Coata", a favor de los distritos de Capachica, Coata, Huata y Caracoto.
42	Sur	Puno: Mesa Técnica para la atención de la problemática de la Hoja de Coca.
43	Sur	Moquegua: Mesa de diálogo para abordar la problemática de la cuenca río Coralaque.
44	Sur	Moquegua: Comité de Monitoreo y Seguimiento de la Mesa de Diálogo de Moquegua-Anglo American Quellaveco.
45	Sur	Moquegua: Grupo de Trabajo Tumilaca.
46	Sur	Moquegua: Mesa de Diálogo para abordar la problemática existente entre la Comunidad Campesina de Tumilaca, Pocata, Coscore, Tala y la empresa minera Southern Perú.
47	Sur	Tacna: Mesa de Diálogo para abordar integralmente la problemática hídrica de la provincia de Candarave.

Fuente: OGASA (julio 2022)

- En el mes de julio de 2022 se registró un nuevo caso, ubicado en el departamento de Loreto.

Cuadro 4: Caso nuevo de conflictos socioambientales MINAM: julio 2022

n.º	ZONA	CASO
1	Oriente	Loreto: Mesa de Desarrollo Territorial del departamento de Loreto.

Fuente: OGASA (Julio2022)

- La Defensoría del Pueblo registra, en su último Reporte², 131 casos de conflictos socioambientales. Del total de casos registrados, los socioambientales representan el 63%.

Cuadro 5: Número de casos de conflictos socioambientales Defensoría del Pueblo (enero-julio 2022)

Tipo	Enero	Febrero	Marzo	Abril	Mayo	Junio	Julio
Socioambientales	132	132	133	132	130	131	131
Total	203	203	208	209	205	207	208
Porcentaje	65	65	64	63	63	63	63

Fuente: Defensoría del Pueblo (julio 2022)

² Defensoría del Pueblo; Reporte de Conflictos Sociales N° 221. Julio de 2022. Lima – Perú.

https://www.defensoria.gob.pe/areas_tematicas/paz-social-y-prevencion-de-conflictos/ (página 21)

También el mapa interactivo: <https://www.defensoria.gob.pe/mapa-de-conflictos-sociales/>

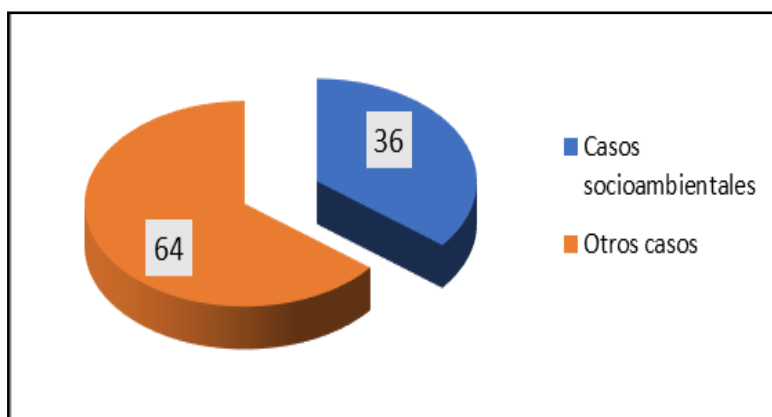
- Según el registro de la Secretaría de Gestión Social y Diálogo (SGSD) de la Presidencia del Consejo de Ministros (PCM), se han identificado 46 conflictos socioambientales, representando el 36% del total de casos.

**Cuadro 6: Casos registrados por tipología
SGSD-PCM (julio 2022)**

n.º	Conflictos socioambientales	Número
1	Agrario ambiental	2
2	Hídrico ambiental	1
3	Hidrocarburo ambiental	5
4	Minería ambiental	24
5	Minería socioambiental y socioeconómico	13
6	Minería ilegal ambiental	3
<i>Subtotal</i>		48
<i>Total</i>		134
<i>Porcentaje socioambiental (%)</i>		36

Fuente: Reportes de Conflictividad de la SGSD-PCM (al 01 de agosto 2022)

**Gráfico 3: Casos de conflictos sociales (%)
SGSD-PCM 2022**



Fuente: Reportes de Conflictividad de la SGSD-PCM (al 01 de agosto 2022)

3.3 Seguimiento

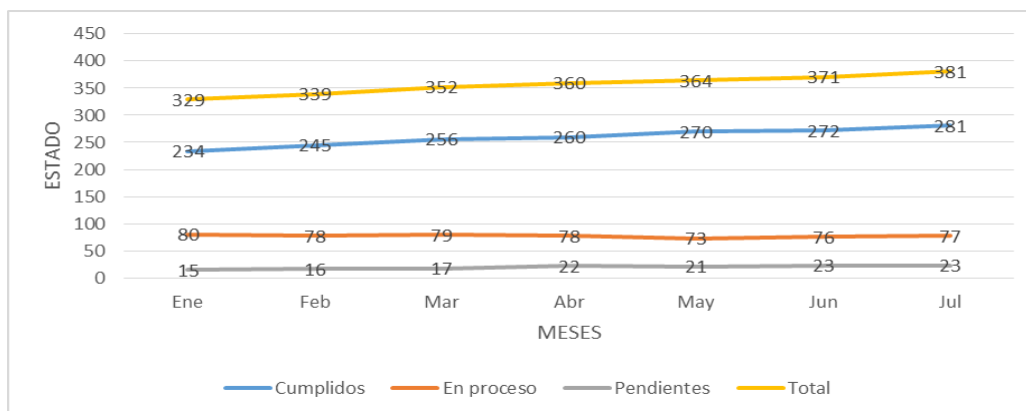
- Al mes de julio, de los 48 casos de conflictos socioambientales priorizados, el MINAM presenta compromisos en 39 de estos. El 74% de los compromisos se encuentran cumplidos, el 20% están en proceso y el 6% aún están pendientes de cumplimiento.

**Cuadro 7: Número de compromisos según estado
MINAM: julio 2022**

Estado	Número	Porcentaje
Cumplido	281	74%
En proceso	77	20%
Pendiente	23	6%
Total	381	100%

Fuente: OGASA (julio 2022)

**Gráfico 4: Número de compromisos según estado
MINAM: julio 2022**



Fuente: OGASA (julio 2022)

IV. MECANISMOS DE PREVENCIÓN Y CAPACITACIÓN

4.1 Reportes de Alertas Temprana

- En julio de 2022 se registraron 19 Reportes de Alerta Temprana, de los cuales 18 fueron elaborados por el MINAM y 01 por OEFA. En lo que va del año se han elaborado 97 reportes de alerta temprana como Sector Ambiental de un total de 102 alertas.

**Cuadro 8: Número de Reportes de Alerta Temprana
MINAM: enero-julio 2022**

n.º	Mes	OGASA-MINAM	OEFA	SERNANP	SENACE	SGSD-PCM	MININTER	TOTAL
1	Enero	11	-	-	-	1	-	12
2	Febrero	14	4	-	-	4	-	22
3	Marzo	8	0	1	-	-	-	9
4	Abril	8	3	-	-	1	1	13
5	Mayo	10	-	-	-	-	-	11
6	Junio	16	2	-	1	-	-	18
7	Julio	18	1	-	-	-	-	19
Total		85	10	1	1	6	1	104
Sector					97			

Fuente: OGASA (julio 2022)

4.2 Difusión

- Se actualizó el espacio en el SINIA para informar sobre las acciones en prevención y gestión de conflictos socioambientales. Este espacio denominado **DIALOGOS SOCIOAMBIENTALES** presenta un mapa interactivo con información de los casos priorizados por el MINAM e información estadística relevante. Asimismo, se difunden los informes mensuales de la conflictividad socioambiental. El acceso a la página es el siguiente:
<https://sinia.minam.gob.pe/dialogos-socioambientales>



- Asimismo, se cuenta con otro espacio en el SINIA para informar sobre las acciones en Defensa Nacional. El acceso a la página es el siguiente:



<https://sinia.minam.gob.pe/contenido/gestion-del-riesgo-de-desastres>

V. PRINCIPALES LOGROS

Prevención de conflictos socioambientales

- Se ha continuado con la elaboración y remisión de los Reportes de Alerta Temprana para su oportuna atención.

Gestión de conflictos socioambientales

- Se ha continuado con la atención de casos de conflictividad priorizando la intervención en 48 casos por parte del MINAM, 33 casos por parte del OEFA y 17 casos por parte del SERNANP. Asimismo, se cuenta con información de monitoreo de 20 proyectos con sensibilidad social por parte del SENACE. En este mes se han realizado reuniones presenciales para la atención de varios casos de conflictividad, además de la participación en el Consejo de Ministros Descentralizado (CMD) de Cajamarca.



**Cuadro 9: Resumen de logros y avances
MINAM: julio 2022**

n.º	Líneas de acción	Logros y avances
1	Prevención	<ul style="list-style-type: none">• Número de Reportes de Alerta Temprana (OGASA): 18
2	Tratamiento y Seguimiento	<ul style="list-style-type: none">• Número de casos prioritarios MINAM: 48 casos• Número de casos prioritarios SERNANP: 17 casos• Número de casos prioritarios OEFA: 33 casos• Número de proyectos con sensibilidad social SENACE: 20

VI. CONCLUSIÓN

- En julio de 2022 se ha continuado con la prevención y gestión de los conflictos socioambientales como Sector Ambiental. Esta información se difunde a través del sitio web DIALOGOS SOCIOAMBIENTALES del SINIA (<https://sinia.minam.gob.pe/dialogos-socioambientales>). En este mes, el MINAM participó en la gestión de 47 casos de conflictos socioambientales priorizados.

Anexo N° 1: Casos priorizados MINAM

n°	Grupo de Trabajo	Etapa	Situación actual
1	PIURA: COMISIÓN MULTISECTORIAL DE SECHURA	Seguimiento	<p>El 10.07.2022 los representantes de las once pesquerías de Sechura, agrupados en el Consejo Provincial de Pesca–Copropesca, anunciaron acatar un paro provincial, en rechazo a la pretensión de aprobar el Proyecto de Ley N° 828, Nueva Ley General de la Pesca, debate que continuará en la siguiente legislatura del Congreso de la República. Además, en rechazo a la convocatoria de los talleres informativos de Perupetro, de la renovación del Lote Z-69 que comprende a su vez, el Lote Z2B que opera la empresa Savia.</p> <p>El 11 y 12.07.2022 se inició el paro y se registró el bloqueo de vías; así mismo las actividades comerciales se paralizaron.</p> <p>El 19.07.2022 el Consejo Provincial de la Pesca (COPROPECA) convocó a una asamblea para conformar el Comité Multisectorial de Defensa de la Bahía de Sechura, con el objetivo de organizar, vigilar y tratar los problemas que vienen sucediendo dentro de la bahía. Se eligieron a: Miguel Eca, (secretario general), Anderson Mío (subsecretario general), Dalma Ancajima (secretario de actas) y Felipe Tume (secretario de economía).</p>
2	CAJAMARCA: PROBLEMÁTICA AMBIENTAL EN LA PROVINCIA DE HUALGAYOC	Tratamiento	<p>El 05.07.2022 la empresa Activos Mineros (Amsac) reinició la ejecución de obras en el proyecto de remediación ambiental minera Los Negros, ubicado en el caserío La Tahona, distrito y provincia de Hualgayoc (Cajamarca), luego de haber permanecido suspendidas por las fuertes lluvias. El gerente de Operaciones de Amsac, Ysmael Ormeño, sostuvo que el objetivo del proyecto de remediación consiste en recuperar el ecosistema en las unidades hidrográficas de las microcuencas de Hualgayoc y Arascorgue, afectadas por estos pasivos ambientales mineros. Informó que, a la fecha, el proyecto cuenta con un avance físico real acumulado de 79.04%, y se espera que el proyecto sea culminado en setiembre próximo.</p> <p>El 07.07.2022, el MINAM participó en el XIX CMD en Celendín, Cajamarca, donde la titular del MINEM, informó sobre los avances en la ejecución de proyectos en torno a PAM. La titular del MINEM, Alessandra Herrera Jara, señaló que se tiene diversos PAM que han sido ocasionados por una “minería antigua”. En ese ámbito, destacó la labor de entidades como ANA, el OEFA y el SENACE. Sobre los PAM señaló que a la fecha hay un avance de ejecución en el proyecto Los Negros con una inversión de 46 millones de soles, cuyo fin está proyectado para agosto 2022. Asimismo, se ejecuta la segunda etapa de La Pastora, con una inversión de 4 millones de soles y cuyo término está previsto para setiembre 2022. Tras el CMD, el titular del MINAM se reunió con el gobernador regional de Cajamarca, Mesías Guevara donde se abordaron los PAM de Hualgayoc (y</p>



n°	Grupo de Trabajo	Etapa	Situación actual
			Cajabamba). El 15.07.2022 AMSAC anunció el inicio de la fase de ejecución de obras de remediación ambiental minera en el proyecto La Pastora 2 (provincia Hualgayoc). El proyecto beneficiaría a más de 4,000 personas que forman parte de la zona de influencia.
3	LA LIBERTAD: GRUPO DE TRABAJO MULTISECTORIAL DE NATURALEZA TEMPORAL "ESPACIO DE DIÁLOGO PARA ATENDER LAS DEMANDAS PLANTEADAS POR LA CENTRAL ÚNICA REGIONAL DE RONDAS	Tratamiento	El 12.07.2022 el titular del MINAM, Modesto Montoya, realizó una visita a un sector de la cuenca del río Moche, el cual ha sido afectado por la contaminación de las actividades mineras en la zona. La visita se dio en la relavera Santa Catalina de la Ex UM Quiruvilca, en compañía del OEFA, quienes inspeccionaron el impacto del pasivo ambiental. Así, informaron sobre la aplicación de medidas administrativas a la empresa minera para cautelar la estabilidad físico-química y geoquímica de dicha relavera y con ello evitar que los materiales contaminantes vayan hacia la quebrada del río Chorey. En ese contexto, el titular del MINAM anunció el inicio de coordinaciones con la Junta de Regantes de la zona con la finalidad de realizar acciones conjuntas para la remediación correspondiente, implicando una gran inversión. El 27.07.2022, ante la proximidad del término de la fecha de vigencia de la Mesa de Trabajo (30.07.2022 según R.M. N° 111-2022-PCM), la PCM viene gestionando la aprobación de una nueva RM de ampliación.
4	LORETO: MESA DE TRABAJO ENCARGADA DE REALIZAR ACCIONES DE COORDINACIÓN PARA EL DESARROLLO DE LAS CUENCAS DEL PASTAZA, TIGRE, CORRIENTES Y MARAÑÓN	Seguimiento	El 07.07.2022 en instalaciones de MINAM se desarrolló la sesión extraordinaria de la Junta de Administración para abordar el Plan de Remediación Ambiental. El 11.07.2022 se realizó la sesión especial de la Junta de Administración del Fondo de Contingencia para la remediación de los pasivos de hidrocarburos para atender los acuerdos de la Sesión especial del 07 de julio, tratar sobre la firma del contrato de la cuenca del Marañón. Se acordó que el MINEM evaluará y opinará sobre la suscripción del contrato con la empresa consultora encargada de la elaboración de los planes de rehabilitación de la cuenca del Marañón y sostendrá una reunión de coordinación con el MINAM, PROFONANPE, representantes de la federación y la consultora, posterior a ello se convocará a una Sesión extraordinaria de la junta de administración de forma presencial. El 25.07.2022 se realizó la trigésima sexta reunión del Grupo Técnico Ambiental para evaluar alternativas para el ingreso a campo para la ID de la cuenca Corrientes. En la reunión se presentó una línea de tiempo desde la firma del contrato con la consultora JCI hasta la visita de verificación que se realizó de manera conjunta con personal de la federación y se expuso sobre el estado actual de las vías de acceso luego de la visita realizada a los sitios, con dicha información se plantearon tres escenarios de ingreso con sus ventajas y desventajas, se acordó que Profonanpe enviará los costos de los escenarios el 1 de agosto para que los miembros del

n°	Grupo de Trabajo	Etapa	Situación actual
			<p>GTA revisen la información y envíen sus aportes/sugerencias sobre que ruta seguir, hasta el jueves 4 de agosto.</p> <p>El 26.07.2022 se realizó la trigésima séptima reunión del Grupo Técnico Ambiental para tratar sobre el estado actual de los Planes de Rehabilitación de las cuencas Tigre y Pastaza. Se informó de las observaciones pendientes de absolver en las cuencas del Pastaza y El Tigre en las que el MINAM tiene pendientes 3 observaciones en la cuenca del Pastaza y 19 observaciones de campo en la cuenca del Tigre. Se acordó una próxima reunión los días 3, 4 y 5 de agosto entre el MINAM y MINEM para revisar las observaciones subsistentes e identificar la ruta para acelerar su atención (en el marco del acuerdo 3 de la 35° sesión de la junta).</p> <p>El 27.07.2022 se realizó la trigésima octava reunión del Grupo Técnico Ambiental para Participación de nuevas CCNN a la Junta de Administración y la metodología de priorización de sitios impactados. Se acordó que el 3 de agosto se evaluará la metodología de priorización de sitios impactados para ello se convocará a OEFA, asimismo se revisará la tabla de sistematización de propuestas para incorporación de las comunidades nativas a la Junta de administración, para determinar las propuestas a tomar en cuenta.</p>
5	<p>LORETO: "COMITÉ GESTOR DE MONITOREO DE INTERVENCIONES Y DE RESULTADOS PARA LAS COMUNIDADES NATIVAS Y LOCALIDADES DE LAS PROVINCIAS DE MAYNAS, LORETO, DATEM DEL MARAÑÓN, REQUENA Y ALTO AMAZONAS, DEL DEPARTAMENTO DE LORETO"-Plan Cierre de Brechas</p>	Seguimiento	<p>El 21.07.2022 a través de un pronunciamiento, los pueblos y comunidades en el ámbito de circuito petrolero de la Amazonía Norte del Perú, demandan al Estado garantizar el respeto el derecho de las comunidades nativas y exigen el cumplimiento de los compromisos asumidos. En ese sentido, exigen al gobierno se emita Decreto Supremo por el cual se aprueba la adenda al contrato de explotación del lote 95 y se crea el Fondo Fideicomiso de Desarrollo Social en beneficio de las comunidades y localidades del Puinahua.</p> <p>El 25.07.2022 se realizó una reunión de trabajo con PCM y sectores para tratar sobre una estrategia de intervención para el ámbito petrolero de Loreto en el marco del contexto actual del ámbito petrolero y el Plan de Cierre de Brechas para definir las prioridades de cada institución y si las actividades a ejecutar están relacionadas a las demandas o afectan al tema de conflictividad en el circuito petrolero, para el seguimiento y monitoreo de la implementación progresiva de las intervenciones en el marco del PCB y realizar una coordinación intersectorial.</p>
6	<p>LORETO: GRUPO DE TRABAJO MULTISECTORIAL DE LA HIDROVÍA AMAZÓNICA (CONSULTA PREVIA)</p>	Seguimiento	<p>Cabe señalar, que el MTC está evaluando un proyecto de RM de ampliación por 3 años dado que aproximadamente el 50% de los compromisos están pendientes de cumplimiento y la R.M. N° 166-2017 MTC/01 que crea el GTM del Proyecto Hidrovía Amazónica, caducó el 15 de diciembre de 2021.</p>



n°	Grupo de Trabajo	Etapa	Situación actual
7	LORETO: CONSULTA PREVIA LOTE 192	Tratamiento	<p>El 19.07.2022 la alta comisionada de las Naciones Unidas para los Derechos Humanos, Michelle Bachelet, se reunió con representantes de organizaciones indígenas. El apu Aurelio Chino, presidente de la Federación Indígena Quechua del Pastaza (Fediquep), explicó la situación que afronta la población afectada por la contaminación petrolera de los lotes 192 y 8 en Loreto y, sobre la necesidad del Plan de Salud Intercultural, que lleva meses sin ser aprobado por la Presidencia del Consejo de Ministros y el Ministerio de Salud, lo cual arriesga el futuro de casi 500 comunidades nativas. Además, llamó a respetar los acuerdos de Consulta Previa del Lote 192, que llevan un año sin ser cumplidos.</p> <p>El 25.07.2022 de acuerdo con el Decreto Supremo Nº 009-2022-EM publicado en el diario oficial El Peruano, fue aprobado el contrato de licencia para la explotación de hidrocarburos en el Lote 192. El decreto autoriza a Perupetro a suscribir con Petroperú dicho contrato, de acuerdo con el marco legal vigente. Cabe señalar que el Lote 192 (ex 1-AB) lleva paralizado 28 meses, desde el 20 de marzo del 2020.</p>
8	<p>LORETO: GRUPO DE TRABAJO MULTISECTORIAL DENOMINADO "APOYO A LA IMPLEMENTACIÓN DE LA PROPUESTA DE DESARROLLO INTEGRAL PARA LOS PUEBLOS INDÍGENAS Y ORIGINARIOS, COMUNIDADES RURALES Y CENTROS POBLADOS DE LOS DISTRITOS DE MANSERICHE Y MORONA DE LA PROVINCIA DE DATEM DEL MARAÑÓN".</p>	Seguimiento	<p>El 12-13.07.2022 las comunidades del río Chambira afiliados a la federación FEPIURCHA, iniciaron el control territorial y la paralización de la actividad petrolera del ONP tramo Trompeteros - Saramuro (cerrando la válvula del Lote 8 y cerrando el río) desde el 13 de julio a las 00:00 horas, luego de haber informado del deslizamiento de petróleo por la quebrada Patoyacu hacia las aguas del río Chambira sin respuesta de las autoridades y de contar con acuerdos incumplidos por parte del gobierno nacional y regional. El derrame de petróleo habría afectado a 7 comunidades, a la fecha el OEFA ha realizado supervisiones en la zona y las comunidades esperan la llegada del MINEM y el MINSA.</p> <p>El 15.07.2022 Agustín Soria Rodríguez, presidente de la Asociación Indígena de Desarrollo de la Cuenca del Río Chambira y Afluentes (Aidecurcha), pide determinar responsabilidades en los derrames de petróleo que se registran en la zona.</p>
9	<p>LORETO: GRUPO DE TRABAJO MULTISECTORIAL DE NATURALEZA TEMPORAL DENOMINADO "MESA TÉCNICA DE DESARROLLO INTEGRAL PARA EL DISTRITO DE URARINAS DE LA PROVINCIA Y DEPARTAMENTO DE LORETO"</p>	Tratamiento	<p>El 02.07.2022 PETROPERÚ informó en un comunicado que, en un atentado sin precedentes, personal de mantenimiento constató el pasado 1 de julio la existencia de 25 cortes intencionales en la tubería del Oleoducto Norperuano (ONP), en el kilómetro 67 del Tramo I. Los múltiples cortes se ubican en la jurisdicción de la comunidad Monterrico, distrito Urarinas, y se suman a los seis provocados desde el 31.12.2021. Ante la emergencia ambiental detectada, de inmediato activó el Plan de Contingencias, procediendo a obturar la tubería, como parte de las primeras acciones de respuesta.</p> <p>El 04.07.2022 a través de un comunicado el Organismo de Evaluación y Fiscalización Ambiental (OEFA), inició la supervisión ante la denuncia de fuga de petróleo, que permitirá determinar las causas de la emergencia</p>



n°	Grupo de Trabajo	Etapa	Situación actual
			<p>ambiental, la responsabilidad de los hechos y el impacto generado. Además, verificará la implementación del Plan de Contingencia por parte de Petroperú S.A., que involucra las acciones de contención y limpieza de la zona afectada.</p> <p>El 06.07.2022 a través de ACODECOSPAT, las comunidades, La Petrolera y Santa Teresa han solicitado al MINAM, al MINSAL, al INDECI y la Defensoría del Pueblo la declaratoria de emergencia ambiental y sanitaria en sus territorios a causa de las consecuencias del derrame de petróleo reportado a inicios de junio.</p> <p>El 07.07.2022 Gilter Yuyarima, colaborador de LVS Noticias en el distrito de Urarinas, indicó que, en la zona del derrame de petróleo, ya se empieza a visibilizar la afectación del desastre en los animales silvestres que habitan el área. Según refiere, al trasladarse a la zona con el personal de OSINERGMIN y Petroperú para verificar el área afectada, se observó que hay animales que se encuentran manchados por el petróleo producto del derrame, así como las comunidades cercanas temen por la calidad de agua que consumen de las quebradas y solicitan la llegada de personal de salud para evaluar lo que se consume.</p> <p>El 12.07.2022 en declaraciones a medios locales Robles Pisco, apu de la comunidad La Petrolera, ubicada en el distrito de Urarinas, provincia de Loreto-Nauta, en la zona de la quebrada Patoyacu, solicitó la presencia de los ministerios de Salud y de Vivienda para ayudar a la población afectada con el derrame de petróleo del pasado 7 de junio.</p>
10	LORETO: MESA TÉCNICA DE DESARROLLO DE LA PROVINCIA DE ALTO AMAZONAS	Tratamiento	Cabe señalar que el 07.04.2022, se realizó una reunión de asistencia técnica con la presencia de la DGRS, OGASA, y Municipalidad provincial de Alto Amazonas, los temas tratados fueron sobre el expediente ingresado al GORE Loreto para el Mejoramiento y ampliación del servicio de limpieza pública de la ciudad en el distrito de Yurimaguas, incidiendo en el tema del convenio y al temporalidad del proyecto.
11	LORETO: GRUPO DE TRABAJO DE NATURALEZA TEMPORAL DENOMINADO “MESA DE DESARROLLO TERRITORIAL DEL DEPARTAMENTO DE LORETO” (Nuevo 02.07.2022)	Tratamiento	El 02.07.2022 fue publicada en el diario El Peruano la Resolución Ministerial 199-2022-PCM que crea la mesa de desarrollo territorial del departamento de Loreto, instancia que será dependiente de la Presidencia del Consejo de Ministros. El grupo de trabajo tendrá un periodo de vigencia 180 días calendario.
12	UCAYALI: GRUPO DE TRABAJO DE LA POBLACIÓN DE NAHUA EN CONTACTO INICIAL DE LA RESERVA TERRITORIAL KUGAPAKORI, NAHUA, NANTI (SERJALI)	Seguimiento	Cabe señalar que el Ministerio de Cultura se encuentra revisando el convenio a suscribir con el IRD para ejecutar la Fase II del Estudio Integral en la CN Santa Rosa de Serjali; el mismo que fue remitido por el MINAM a MINCUL y posteriormente revisado por el MINAM luego de las acotaciones de MINCUL.
13	AYACUCHO-CUSCO-JUNÍN: PLAN MULTISECTORIAL DENOMINADO “ESTRATEGIA VRAEM 2021”	Seguimiento	En mes de julio de 2022, se desarrollaron reuniones de asistencia técnica con DEVIDA en referencia al informe anual del 2021 que consolida información técnica y financiera el mismo que fue remitido a DEVIDA. Cabe

n°	Grupo de Trabajo	Etapa	Situación actual
			indicar que la Estrategia VRAEM 2021, no se ampliará al año 2022.
14	AYACUCHO-CUSCO-JUNÍN-HUANCAVELICA: MESA TÉCNICA PARA EL DESARROLLO TERRITORIAL DESCENTRALIZADO DE LOS VALLES DE LOS RÍOS APURÍMAC, ENE Y MANTARO –VRAEM	Seguimiento	<p>El 11.07.2022 PCM informó a los sectores de la suspensión de los talleres programados para validación de la agenda en sub grupos de trabajo en el marco de la Mesa Técnica por motivos de salud pública debido al incremento de contagios por la cuarta ola de la COVID-19, ello luego de la reunión de presentación de la metodología de los talleres de las reuniones técnicas programadas en Llochegua, Villa Virgen y Pangoa los días 13,15 y 22 de julio respectivamente.</p> <p>El 26.07.2022 la Presidencia de Consejo de Ministros (PCM) informó de las fechas reprogramadas para las reuniones técnicas siendo el 09 de agosto en Villa Virgen, 11 de agosto en Llochegua y 25 de agosto en Mazamari.</p>
15	AMAZONAS: DECLARACIÓN DE ESTADO DE EMERGENCIA EN LA PROVINCIA DE CONDORCANQUI	Tratamiento	<p>El 02.07.2022 el apu de la comunidad de Suwa Pagki, del distrito del Cenepa, informó a un medio local que su comunidad está de acuerdo con la extracción de oro. Mencionó que se aprobó en asamblea y que el ingreso económico se utiliza para las necesidades comunales ya que no tienen otras fuentes. Sin embargo, dirigentes de ODECOFROT continúan denunciando la llegada de más dragas para la extracción ilegal de oro.</p> <p>El 20.07.2022 el Comando Conjunto de las Fuerzas Armadas (CCFFAA) informó que la Sexta Brigada realizó operaciones integradas de interdicción con la Policía Nacional del Perú (PNP) contra la minería ilegal y delitos conexos en el sector El Tambo, distrito El Cenepa (Amazonas). Según informó a través de su cuenta oficial de Twitter, en la zona se descubrió en una bocamina con 3 metros de alto y 2.5 metros de ancho, material aurífero, cartuchos de dinamita, detonadores, entre otros, empleado para esta actividad ilícita.</p> <p>El 24.07.20202 ODECOFROC emitió un comunicado en el que saluda las acciones de interdicción e intervención de parte del gobierno en el Cenepa. Manifiesta, además, que viene recibiendo amenazas de parte de dirigentes que apoyan la minería ilegal en la zona.</p>
16	PASCO: COMITÉ DE GESTIÓN AMBIENTAL DE CHINCHAYCOCHA	Seguimiento	<p>El 23.07.2022 se publica en el diario oficial El Peruano la Resolución Suprema n° 014-2022-MINAM que aprueba el Plan de Manejo Ambiental Sostenible Chinchaycocha 2022-2026, así como se dispone que la ejecución del Plan de Manejo Ambiental Sostenible Chinchaycocha 2022-2026 estará a cargo de las instituciones señaladas en las actividades que forman parte del citado Plan. La próxima reunión se desarrollará el 03 de agosto del 2022 en instalaciones de Electro Perú (SJM-Lima).</p>
17	ÁNCASH: MESA TÉCNICA DE LA LAGUNA PARÓN	Tratamiento	<p>Cabe señalar que el 11.06.2022 el Gobierno Regional de Áncash solicitó a la Comunidad Campesina Cruz de Mayo (Caraz) para realizar una visita de inspección para verificar el estado actual de la infraestructura hidráulica de la laguna Parón. De igual modo en la carta N° 05 – 2022 – GRA/GRRNGRA, el GORE Áncash se compromete a participar en el mantenimiento preventivo de la</p>



n°	Grupo de Trabajo	Etapa	Situación actual
			<p>infraestructura de riego del río Lullán, así como asumir los gastos por los honorarios del técnico propuesto por la comunidad y elaborar un plan de contingencia si se generara algún inconveniente. A dicha visita de inspección, la Gerencia de Recursos Naturales y Medio Ambiente del GORE Áncash, hace extensiva la invitación a los líderes de las comunidades y población en general de la provincia de Huaylas para promover la participación ciudadana y la transparencia en todo proceso.</p>
18	<p>ÁNCASH: PROBLEMÁTICA AMBIENTAL: PLAN DE RECUPERACIÓN AMBIENTAL DE LA BAHÍA EL FERROL</p>	Tratamiento	<p>Cabe señalar que el 08.06.2022 mediante OFICIO N° 00244-2022-MINAM/VMGA/DGCA la Dirección General de Calidad Ambiental del MINAM, informó a OEFA que en el marco de la visita técnica al distrito de Chimbote del pasado 23 de mayo, se advierten dos vertimientos domésticos, la existencia de una embarcación hundida y residuos sólidos dispuestos en el mar de la bahía El Ferrol. En ese sentido, solicitó remitir un informe técnico, en el marco de sus competencias, que aporte o explique desde su perspectiva la necesidad de reactivar el Plan de Recuperación Ambiental de la Bahía El Ferrol (en adelante, Plan Ferrol).</p> <p>Cabe señalar, que el 23.05.2022 el ministro del Ambiente, Modesto Montoya, se reunió con representantes del OEFA y el teniente alcalde de Nuevo Chimbote para evaluar acciones que mitiguen la contaminación de la bahía El Ferrol.</p>
19	<p>ÁNCASH: GRUPO DE TRABAJO DE NATURALEZA TEMPORAL DENOMINADO "MESA TÉCNICA DE DIÁLOGO DE ALTO NIVEL EN EL DISTRITO DE AQUIA, PROVINCIA DE BOLOGNESI</p>	Tratamiento	<p>El 30.06.2022 se publica Resolución Ministerial n° 198-2022-PCM que amplían vigencia del grupo de trabajo, hasta el 27 de octubre de 2022.</p> <p>El 18.07.2022 se realizó una sesión de coordinación entre el presidente de la C.C. Aquia y la SGSD-PCM para tratar las gestiones en torno al tema de las fallas geológicas. La SGSD informó sobre el seguimiento hecho al compromiso del MINEM de entregar los planos del mineroducto de Antamina. Asimismo, la C.C. Aquia solicitó apoyo para agilizar la respuesta por parte del CENEPRED, INDECI y el Instituto Geológico, Minero y Metalúrgico al informe geológico presentado por la Compañía Antamina; para ello la SGSD se comprometió a remitir oficio a dichas entidades, y la C.C. Aquia compartirá los documentos que ha enviado a las mismas para que la SGSD pueda realizar el seguimiento correspondiente. Por último, la SGSD señaló al presidente de la comunidad que la reunión de la mesa de diálogo se fijará para la primera o segunda semana de agosto.</p> <p>El 19.07.2022 sobre la solicitud de los planos del mineroducto, el MINEM informó que se ha derivado el pedido a la DGM para su atención, actualmente se está a la espera de respuesta por parte de dicha dirección.</p>
20	<p>JUNÍN: MESA DE DIÁLOGO PARA EL PROCESO DE REASENTAMIENTO POBLACIONAL DE MOROCOCHA</p>	Seguimiento	<p>La reunión programada para el 18.07.2022 fue suspendida por falta de quorum, quedando pendiente la aprobación de las actas pendientes del primer bloque. La próxima reunión ordinaria será el 4 de agosto del</p>



n°	Grupo de Trabajo	Etapa	Situación actual
			presente año.
21	JUNÍN: MESA DE DIÁLOGO DEL CENTRO POBLADO SAN JOSÉ DE ANDAYCHAGUA Y MINERA VOLCÁN	Tratamiento	Cabe señalar, que en la última reunión de 31.01.2022 el alcalde del CP de Andaychagua manifestó que se retiraban del espacio de dialogo y no asistirían más.
22	JUNÍN: MESA DE DESARROLLO DESCENTRALIZADO DE LA SELVA CENTRAL ENTRE EL ESTADO Y LOS PUEBLOS INDÍGENAS	Tratamiento	Cabe señalar, que el 30.06.2022 mediante oficio múltiple n° 000102-2022-VMI/MC a SGSD-PCM, MINJUDH, MTC, MINAM, MINEM, MIDAGRI, MIDIS, MVCS, MINEDU, MINDEF, MINOE, Produce para una reunión de coordinación sobre la propuesta de Resolución Ministerial de creación del “Grupo de Trabajo para proponer acciones que permitan atender las demandas de las organizaciones indígenas de la Selva Central afiliadas a la Asociación Regional de Pueblos Indígenas de la Selva Central – ARPI SC y a la Organización Regional de Nacionalidades Amazónicas de Selva Central - ORNASEC, con presencia en las regiones de Junín, Pasco, Huánuco, Cusco y Ayacucho” para el 05.07.2022.
23	LIMA: GRUPO DE TRABAJO ZAPALLAL (RELLENO SANITARIO)	Tratamiento	<p>El 01.07.2022 un grupo de personas de la organización AGIDELCA realizó un plantón en los exteriores del Ministerio del Ambiente, exigiendo no se apruebe el PAMA del relleno sanitario el Zapallal a la empresa Innova Ambiental, así como el cierre del relleno.</p> <p>El 07.06.2022 en instalaciones del MINAM se sostuvo una reunión informativa con participación de las organizaciones sociales Parlamento 10 y Agidelca de Lomas de Carabayllo. MINAM informó el estado situacional del PAMA mixto el cual registro 154 observaciones, pero posteriormente fue desestimado por la empresa Innova, instrumento que tiene vigencia hasta octubre del presente año y el PAMA de residuos peligrosos se dio ampliación de plazo para presentar las observaciones al instrumento el 15 de julio. Por su parte, DGPIGA-MINAM precisó sobre el instrumento. Mientras que OEFA informó en el marco de sus competencias. Por otro lado, la MML y Municipalidad Distrital de Carabayllo, manifestaron su voluntad y disposición sobre el cerco perimétrico vivo, y estudio de Gestión de Riesgos requisito para la titulación de predios por parte de COFOPRI. Como conclusión, ambas municipalidades coordinarán los aspectos técnicos y respuestas formales a los documentos remitidos por Parlamento 10 y la MD Carabayllo.</p> <p>El 25.07.2022 un grupo de personas de la Asociación Grupo Impulsor del Desarrollo de Lomas de Carabayllo (Agidelca) y de la Asociación Parlamento 10 realizaron un plantón en el frontis de la sede del MINAM exigiendo no se apruebe el PAMA. El grupo fue recibido por los directores de la Oficina General de Asuntos Socio ambientales (OGASA) y de la Dirección General de Residuos Sólidos (DGRS) y se informó que el levantamiento de las observaciones del PAMA se encuentra en evaluación de la DGRS (el cual vence dentro de 15 días hábiles) cuyos resultados serán</p>



n°	Grupo de Trabajo	Etapa	Situación actual
			informado el 9 de agosto del presente. En ese sentido, el representante de Parlamento 10, manifestó que estarán presentando una solicitud de audiencia para ser atendidos por el ministro del Ambiente el 09 de agosto. Por otro lado, se indicó que el 07 de julio Agidelca ha solicitado la declaratoria de emergencia ambiental de las Lomas de Carabayllo.
24	CUSCO: MESA DE DIÁLOGO PARA EL DESARROLLO SOSTENIBLE DE ESPINAR	Tratamiento	<p>El 14.07.2022 el OEFA participó en una visita de campo a la comunidad originaria de Ccoccareta, en la provincia de Espinar (Cusco), para atender las demandas de la población relacionadas al acceso a fuentes de agua de calidad para su consumo y actividades agrarias. Se informó sobre la evaluación ambiental que actualmente viene realizando, que se encuentra en la etapa de reconocimiento de campo, en 38 comunidades campesinas de dicha provincia.</p> <p>El 19.07.2022 un grupo de pobladores protestaron en los exteriores de la Municipalidad Provincial de Espinar, en Yauri, exigiendo la aprobación de un bono de S/ 2.000 con dinero del Convenio Marco, acuerdo firmado con la empresa minera Antapaccay. Por su parte, la Municipalidad de Espinar emitió un comunicado señalando que convocarán a una reunión para este 25 de julio para socializar y explicar técnicamente sobre el bono solidario vitalicio.</p> <p>Se tiene programado una reunión del espacio de diálogo en Espinar para la quincena de agosto. Por otro lado, el 25.07.2022 a fin de impulsar el crecimiento del empresariado comunal y en el marco del cumplimiento de los acuerdos con las comunidades de Espinar, la Compañía Minera Antapaccay aportó dos camiones encapsulados y una combi de pasajeros a la comunidad de Huano Huano en el distrito de Pallpata.</p>
25	CUSCO: MESA DE TRABAJO DE NATURALEZA TEMPORAL PARA PROPONER LAS ACCIONES QUE PERMITAN ATENDER LAS PRINCIPALES DEMANDAS DE LAS COMUNIDADES CAMPESINAS DEL CORREDOR VIAL SUR DE LA PROVINCIA DE CHUMBIVILCAS (CUSCO)		Cabe señalar, que el 31.12.2021 acabó la vigencia del espacio de diálogo. El 16.03.2022, se realizó una reunión entre representantes de PCM con las 4 comunidades, en el que el OEFA y SENACE brindaron información relacionada a la 4ta MEIA de la UM Las Bambas, en el marco de sus funciones y competencias.
26	CUSCO: MESA DE DIÁLOGO PARA PROPONER ACCIONES QUE PERMITA ATENDER LAS PRINCIPALES DEMANDAS DE LAS COMUNIDADES CAMPESINAS SAYHUA, TAHUAY, CCAPACMARCA Y HUASCABAMBA VINCULADAS AL CORREDOR VIAL SUR EN EL DISTRITO DE CCAPACMARCA, PROVINCIA DE CHUMBIVILCAS	Tratamiento	Cabe señalar, que el 15.06.2022 el Tribunal Constitucional acaba de expedir una nueva sentencia donde rechaza la consulta previa del Decreto de Urgencia 026-2019 y 027-2019, que fundamentalmente regula la adquisición de tierras a las comunidades campesinas, para favorecer al corredor vial minero de Chumbivilcas y en concreto a la empresa MMG Las Bambas. Se trata de la sentencia N° 00015-2020-PI, en la demanda de inconstitucionalidad presentada por el Frente de Defensa de Ccapacmarca, con el patrocinio de IDL y de Derechos Humanos sin Fronteras de Cusco, contra las mencionadas normas por omisión de consulta



n°	Grupo de Trabajo	Etapa	Situación actual
			previa con las comunidades campesinas de Ccapacmarca, afectadas por esta medida.
27	CUSCO: GRUPO DE TRABAJO MULTISECTORIAL ENCARGADO DE FORMULAR LA PROPUESTA DE PLAN DE INTERVENCIÓN PARA LA ZONA DE ATENCIÓN ESPECIAL – CHUMBIVILCAS	Tratamiento	El 05.07.2022 se informó que la reunión del espacio de diálogo fue postergada hasta el 18 de julio, la misma que se realizará en la comunidad campesina de Cruzpampa (distrito de Ccapacmarca). El 18.07.2022 se desarrolló reunión del espacio de diálogo en la c.c. Cruzpampa (distrito de Ccapacmarca) entre los representantes del Ejecutivo y las comunidades con el fin de seguir el cumplimiento del acta del pasado 14 de junio.
28	CUSCO: MESA TÉCNICA DE TRABAJO PARA EL DESARROLLO DEL DISTRITO DE LIVITACA, PROVINCIA CHUMBIVILCAS	Tratamiento	El 07.05.2022 se publicó la Resolución de Secretaría de Descentralización N°014-2022-PCM/SD para ampliar la vigencia de la mesa hasta el 30 de setiembre de 2022.
29	CUSCO: MESA TÉCNICA PARA LA EVALUACIÓN DE LA VIABILIZACIÓN DE LA AMPLIACIÓN GRADUAL DE LA CAPACIDAD DE ADMISIÓN A LA LLAQTA DE MACHUPICCHU EN EL MARCO DE LA CONSERVACIÓN DE VALOR UNIVERSAL EXCEPCIONAL DEL SANTUARIO HISTÓRICO DE MACHUPICCHU – PARQUE ARQUEOLÓGICO NACIONAL DE MACHUPICCHU	Tratamiento	El 27.07.2022 un grupo de turistas, entre nacionales y extranjeros, realizaron una protesta en el distrito de Agua Calientes en la provincia de Urubamba (Cusco), para exigir la venta de boletos Llaqta de Machu Picchu. La gran demanda de visitantes se reporta ante la proximidad del feriado largo ante las celebraciones por Fiestas Patrias. Darwin Baca señaló que la reducción del aforo a la Llaqta de Machu Picchu es uno de los motivos de que haya surgido esta problemática de sobredemanda de turistas pidiendo boletos de ingreso al espacio turístico.
30	CUSCO: MESA DE TRABAJO PARA EL DESARROLLO TERRITORIAL DEL DISTRITO DE MEGANTONI, PROVINCIA DE LA CONVENCION	Tratamiento	Cabe señalar que el 24.06.2022 se publicó la Resolución de Secretaría de Descentralización N° 0024-2022-PCM/SD de creación del espacio de diálogo. Tendrá vigencia por 90 días calendarios y su instalación en 10 días hábiles.
31	APURÍMAC: MESA DE TRABAJO PARA EL DESARROLLO DEL DISTRITO DE MARA	Tratamiento	Cabe señalar que el 14.05.2022 se publicó en El Peruano la Resolución de Secretaría de Descentralización N°016-2022-PCM/SD que amplía la vigencia de la mesa hasta el 30 de setiembre del presente.
32	APURÍMAC: GRUPO DE TRABAJO DE NATURALEZA TEMPORAL DENOMINADO “ESPACIO DE DIÁLOGO PARA EL DESARROLLO DE LA PROVINCIA DE COTABAMBAS Y DISTRITO DE PROGRESO DE LA PROVINCIA DE GRAU” GRUPO 07: “TEMA AMBIENTAL”	Tratamiento	El 05.07.2022 el OEFA realizó una reunión informativa a funcionarios de la Municipalidad de Challhuahuacho, el subprefecto, el juez de Paz y la Policía Nacional del Perú, sobre las funciones y competencias de fiscalización ambiental que realiza y las acciones de supervisión ambiental que viene realizando a la empresa minera Las Bambas. El 06.07.2022, en las instalaciones de la Casa de la Cultura, en el distrito de Tambobamba, provincia de Cotabambas (Apurímac), se desarrolló la reunión del subgrupo 7 Ambiental de la Mesa de diálogo. El especialista de OEFA expuso sobre las supervisiones realizadas a la U.M. Las Bambas, así como las multas y sanciones realizadas a la empresa e informaron sobre las



n°	Grupo de Trabajo	Etapa	Situación actual
			estaciones de calidad de aire en tiempo real instaladas en el distrito de Challhuahuacho, Mara y Pitic. Entre los acuerdos: OEFA programará visitas a las estaciones de monitoreo de calidad de aire con la participación de representantes de las organizaciones sociales y la empresa minera La Bambas, así como la empresa minera informará en próxima sesión sobre la implementación de las medidas de mitigación en el marco de la estrategia de manejo ambiental. Mientras que la Autoridad Nacional del Agua (ANA) hará lo propio sobre los resultados de sus acciones de monitoreo de la calidad de agua. Siguiente reunión fue programada para el 09 de agosto del presente.
33	APURÍMAC: MESA TÉCNICA DE DESARROLLO TERRITORIAL DE LA PROVINCIA DE GRAU	Tratamiento	Cabe señalar, que a la fecha la Secretaría de Descentralización no ha realizado una nueva convocatoria de la mesa de diálogo. Cabe señalar que el 30.12.2021 se publicó en El Peruano la Resolución de Secretaría de Descentralización N°0045-2021-PCM/SD con el fin de ampliar la vigencia hasta el 31 de marzo de 2022. Ya venció la vigencia del espacio de diálogo.
34	APURÍMAC: MESA TÉCNICA PARA EL DESARROLLO DE LA PROVINCIA DE ANDAHUAYLAS	Tratamiento	Cabe señalar, que el 04.04.2022 se inició la obra para recuperar áreas degradadas en el sector Cerro San José, Comunidad Campesina de Unión Chumbao, provincia de Andahuaylas (Apurímac), que será ejecutado por la Unidad Ejecutora 003-Gestión Integral de la Calidad Ambiental (GICA) del Ministerio del Ambiente (Minam), con una inversión de S/ 3 900 000. La población beneficiaria pertenece a los distritos de Andahuaylas, San Jerónimo y Talavera. Los trabajos durarán tres meses y medio.
35	APURÍMAC: COMITÉ PARA EL ACOMPAÑAMIENTO Y EVALUACIÓN DEL CUMPLIMIENTO DE LOS COMPROMISOS ARRIBADOS ENTRE EL PODER EJECUTIVO, REPRESENTANTES DE LA EMPRESA MINERA LAS BAMBAS S.A. Y LOS REPRESENTANTES DE LAS COMUNIDADES CAMPESINAS DE FUERABAMBA, CHILA, CHOAQUERE, CHUICUNI, PUMAMARCA Y HUANCAIRE DE LA PROVINCIA DE COTABAMBAS	Tratamiento	El 28.06.2022 con la conducción de la viceministra de Gestión Ambiental, Elizabeth Silvestre, quedó instalado el subgrupo de la Mesa de Cumplimiento y Seguimiento de compromisos entre la comunidad de Huancuire (Apurímac) y empresa Las Bambas que forma parte del Comité para el acompañamiento y evaluación de los compromisos. Entre los compromisos se acuerda establecer una agenda de acciones priorizadas conjuntas que permitan cumplir los acuerdos anteriores y aquellos nuevos que se generen entre las partes. El 12 y 13.07.2022 se desarrolló la reunión del subgrupo de la cc Huancuire, coordinado por el MINAM, en el que se acordó principalmente suspender las reuniones hasta que la PCM les brinde respuesta sobre la modificación de la norma del espacio de diálogo. El 21.07.2022 se realizó reunión entre ministros de Estado, representantes de PCM, MINEM, MINAM y las 6 comunidades con el fin de evaluar el nivel de avance del espacio de diálogo. El evento se realizó en la c.c. de Fuerabamba y participa la ministra de Energía y Minas y ministro del Ambiente, así como viceministros y director OGASA con el objetivo de presentar un balance de las reuniones. El Ejecutivo propuso a las comunidades que,



n°	Grupo de Trabajo	Etapa	Situación actual
			<p>en el reinicio de los subgrupos de trabajo. Las comunidades al mostrar su desacuerdo, solicitan la atención del Ejecutivo y la empresa Las Bambas en lo siguiente: a) Denunciados en el marco de conflictos sociales. b) Modificatoria del objeto de la R. M. N° 182-2022-PCM. c) Cambio de funcionarios de empresa. d) Reactivación del 10% de las operaciones y actividades de las empresas locales. Además, las comunidades proponen que se realice una reunión el 02 de agosto de 2022 en el cual el Ejecutivo y la E. M. Las Bambas puedan dar respuesta a la agenda planteada y el Ejecutivo exhorta a las comunidades a seguir apostando por el diálogo en un clima de paz social.</p> <p>El 23.07.2022 MINEM habilitó en su web “La Ruta del Diálogo” en el que cargarán todas las actas suscritas en el espacio de diálogo, las mismas que incluirán las reuniones plenarias y las desarrolladas en cada subgrupo de trabajo. Se está programando una próxima reunión para el 02 de agosto, en el que el Ejecutivo debería responder sobre todos los pedidos realizados por las comunidades en la última reunión.</p> <p>El 25.07.2022 a través de un pronunciamiento firmado por dirigentes sociales de las seis comunidades campesinas de Cotabambas se afirma que el desempeño de las mesas de diálogo ha sido desastroso. En este sentido, las comunidades campesinas dan plazo hasta el 1 de agosto a los representantes del Estado atiendan sus reclamos. Una vez vencido este plazo es altamente probable que se vuelvan a llevar a cabo acciones de protesta.</p>
36	<p>AYACUCHO: GRUPO DE TRABAJO PARA EL DESARROLLO DE LAS PROVINCIAS DE LUCANAS, PARINACOCNAS Y PAUCAR DE SARA SARA.</p>	Tratamiento	<p>A la fecha en el marco del Grupo de trabajo, se vienen desarrollando reuniones entre la Secretaría Técnica (MINEM) y la presidencia (PCM) para la culminación del informe final del Grupo de Trabajo. La visita a la zona para presentar el informe final se estaría realizando en el mes de agosto, previa coordinación con los sectores para ver la agenda de la Alta Dirección. Por otro lado, se publicó RM N° 0027-2022-PCM/SD que amplía la vigencia de la Mesa Técnica de Desarrollo Territorial de las provincias del sur de Ayacucho (Lucanas - Puquio, Paucar del Sara Sara y Parinacochas) con vigencia hasta el 31.12.2022.</p>
37	<p>AYACUCHO: MESA TÉCNICA DE DESARROLLO INTEGRAL DE LA PROVINCIA DE CANGALLO</p>	Tratamiento	<p>El 12.07.2022, se programó una reunión presencial la cual fue postergada. El motivo de la postergación por medidas sanitarias del Covid-19. En ese sentido, se reprogramó una reunión virtual, para el 14 .07.2022 la cual fue suspendida hasta nuevo aviso (posiblemente agosto).</p>
38	<p>PUNO: COMISIÓN MULTISECTORIAL PARA LA PREVENCIÓN Y RECUPERACIÓN AMBIENTAL DE LA CUENCA DEL LAGO TITICACA Y SUS AFLUENTES.</p>	Tratamiento	<p>El 19.07.2022 a efectos de informar y coordinar la implementación del Plan de Acción para la Prevención y Recuperación Ambiental de la Cuenca del Lago Titicaca 2020 – 2024 (específicamente el plan de trabajo 2022) se convocó para el próximo 26 de julio una reunión de la Comisión Multisectorial para la Prevención y Recuperación ambiental de la cuenca del Lago Titicaca y</p>



n°	Grupo de Trabajo	Etapa	Situación actual
			<p>sus afluentes.</p> <p>El 11.07.2022 el ministro del Ambiente, Modesto Montoya, se reunió con investigadores de Perú y Bolivia para coordinar la realización de acciones conjuntas con miras a la recuperación del lago Titicaca. En ese sentido, el 13 y 14 de julio se programó una inspección del estado actual de contaminación del lago Titicaca. Adolfo Posadas, investigador peruano, señaló que junto a un equipo del Minam, viajará a Puno para verificar en el campo las fuentes de contaminación del lago. Para ese efecto, también se reunirá con especialistas y representantes de los gobiernos regionales y locales involucrados en el tema.</p> <p>El 14.07.2022 el pleno de Consejo Regional de Puno aprobó por unanimidad un Acuerdo Regional que exhorta al gobernador regional, Germán Alejo Apaza a que solicite al Ministerio de Vivienda, Construcción y Saneamiento celeridad para la conclusión de trabajos de Planta de Tratamiento de Aguas Residuales (PTAR) en su componente 1. El promotor de la iniciativa y consejero por la provincia de Puno, Jorge Zúñiga Pineda, dijo que este acuerdo fue presentado ante el consejo regional debido a la demora ejecución del proyecto de saneamiento por la empresa Operadora Ecológica del Titicaca (Opeti).</p>
39	<p>PUNO: MESA EJECUTIVA DE TRABAJO QUE CONTRIBUYA A ATENDER Y SOLUCIONAR LA PROBLEMÁTICA SOCIO AMBIENTAL DE LA CUENCA DEL RÍO LLALLIMAYO QUE COMPRENDE LOS DISTRITOS DE AYAVIRI, CUPI, LLALLI Y UMACHIRI DE LA PROVINCIA DE MELGAR</p>	Tratamiento	<p>El 01.07.2022 en la Municipalidad Provincial de Melgar, (Puno), se desarrolló una reunión informativa entre sectores del Ejecutivo MINEM, MINAM, OFEA, ALA Ramis, PEBLT, Defensoría del Pueblo, autoridades y dirigentes de la cuenca Llallimayo. Se hizo entrega formal del informe sobre la visita de campo realizada el pasado 20 de mayo. Se acuerda que en próxima reunión del 11 de julio estarán presente los ministro, viceministros y equipo técnico de la provincia de Melgar, con participación de la sociedad civil (como veedores), así como próxima reunión el 12 de julio entre MINEM y PROFONAMPE para posibilidades de recursos para que se inicie gestiones del proyecto (planta de tratamiento). Además, del 04 al 08 se reunieron los equipos técnicos para consensuar un cronograma de intervenciones en la ciudad de Lima, bajo el liderazgo del ministerio de Energía y Minas.</p> <p>El 07.07.2022 se desarrolló una reunión informativa con representantes del equipo técnico de la cuenca Llallimayo en cuyo contexto se informó que la respuesta a la solicitud de la DEA se presentará al GORE Puno antes del 14 de julio.</p> <p>El 11.07.2022 se sostuvo una reunión con participación de la viceministra de Gestión Ambiental del Ministerio del Ambiente (Minam), Elizabeth Silvestre y del viceministro de Gobernanza Territorial de la Presidencia de Consejo de Ministros, Jesús Quispe, además de representantes de los ministerios de Energía y Minas, Desarrollo Agrario y Riego, Vivienda Construcción y Saneamiento e Interior, así como por los presidentes de</p>



n°	Grupo de Trabajo	Etapa	Situación actual
			<p>los frentes de defensa de Recursos Hídricos de la cuenca Llallimayo y de los distritos de Cupi, Llalli, Umachiri y Ayaviri. La viceministra de Gestión Ambiental del Ministerio del Ambiente (Minam), Elizabeth Silvestre, informó que se actualizará el estudio de calidad de suelos no agrícolas (realizado por dicho sector en 2019), lo cual permitirá tener información real con la participación directa y aportes de los gobiernos locales involucrados. Por su parte el MINEM informó sobre el cronograma de cierre de la unidad minera Arasi que comprende la emisión de una norma y la transferencia inicial de diez millones a la empresa Activos Mineros S.A.C., así como el posible financiamiento del estudio para la planta de tratamiento de aguas ácidas previa modificación del convenio del MINEM con PROFONAMPE.</p>
40	<p>PUNO: COMITÉ DE SEGUIMIENTO DE LA MESA DE DESARROLLO PARA LOS DISTRITOS DE OCUVIRI Y VILAVILA, PROVINCIA DE LAMPA</p>	Seguimiento	<p>Cabe señalar, que el 30.06.2022 se desarrolló una reunión en el marco del Comité de Seguimiento de la Mesa de Desarrollo para los distritos de Ocuvi y Vilavila, provincia de Lampa, con participaron de los representantes del Ministerio del Ambiente, de Energía y Minas, del Organismo de Evaluación y Fiscalización Ambiental (OEFA) y la Autoridad Nacional del Agua (ANA), así como, el subprefecto, y los alcaldes de Ocuvi y Vilavila. MINAM realizó una exposición del informe técnico elaborado por el equipo multisectorial conformado por los ministerios del Ambiente y Energía y Minas, así como del Organismo de Evaluación y Fiscalización Ambiental (OEFA) y la Autoridad Nacional del Agua (ANA), como resultado del trabajo de campo realizado por dichas instituciones, el pasado mes de mayo del presente. Además, se presentó los sitios para la posible ubicación de la planta de tratamiento de aguas ácidas, en cuatro puntos propuestos por los distritos de Ocuvi y Vilavila, evaluado de acuerdo a algunos criterios, como el hidrológico (para la captación de agua), espacial (terreno plano) y el social (saneamiento físico legal del terreno). En ese sentido, se identificó que el sector Machutiana es el adecuado para la instalación de dicha planta. En relación a la elaboración del expediente técnico para la construcción de la planta de tratamiento, se explicó que esta parte corresponde al Ministerio de Energía y Minas. Para tal fin corresponde a los distritos de Ocuvi y Vilavila pronunciarse sobre los informes y proceder a la elaboración del cronograma de trabajo, acordándose para el 15 de julio una reunión en Lima para abordar dicho tema. Además, entre los acuerdos, se estableció la conformación de un equipo técnico desde el MINEM y sectores para iniciar el trabajo conjunto con ambos distritos.</p>
41	<p>PUNO: PROBLEMÁTICA DE RESIDUOS SÓLIDOS DE JULIACA</p>	Seguimiento	<p>El 07.07.2022 conforme lo señalado por la UE 003, el terreno de Caracoto continúa en proceso legal y que, por el tiempo transcurrido del recurso administrativo interpuesto por el MINAM, el MINCU por silencio</p>



n°	Grupo de Trabajo	Etapa	Situación actual
			<p>administrativo se otorgó el CIRA del terreno. No obstante, no se cuenta con documento que revoque la resolución que resolvió la existencia de restos arqueológicos, por lo que el tema está estancado. Se evalúa, la decisión de no continuar con el proyecto si es que la Municipalidad de San Román no entrega el terreno saneado.</p> <p>El 25.07.2022 el primer regidor del Consejo Municipal de Puno, Jorge Quispe Apaza, ratificó que la Municipalidad Provincial de Puno, ha recibido una sanción económica de parte del OEFA, por la no remisión de un informe sobre la planta de tratamiento de residuos sólidos que está en Itapalluni. Asimismo, reveló que en la última visita que realizó a la planta de residuos sólidos, fiscalizó que aún no había un buen manejo de los lixiviados, los mismos que vienen discurriendo fuera de las celdas de manejo y tratamiento de los residuos. De la misma forma, reveló que la capacidad de almacenamiento de los residuos sólidos podría colapsar las primeras semanas del próximo año, toda vez que, las tres celdas que viene construyendo la municipalidad no tiene un buen avance y sólo llegaría al 10% a 5 meses para terminar la gestión.</p>
42	<p>PUNO: MESA TÉCNICA DENOMINADA “COMITÉ DE SEGUIMIENTO PARA EL CUMPLIMIENTO DE COMPROMISOS IMPULSANDO EL DESARROLLO DE LAS ACTIVIDADES Y PROYECTOS QUE SE ENCUENTRAN EN LA MATRIZ DE ACCIÓN DESARROLLADA DE MANERA CONSENSUADA, PARA ABORDAR LA PROBLEMÁTICA SOCIO AMBIENTAL DE LA CUENCA DEL RÍO COATA”, A FAVOR DE LOS DISTRITOS DE CAPACHICA, COATA, HUATA Y CARACOTO</p>	Tratamiento	<p>El 18.07.2022 el gerente de Recursos Naturales del Gobierno Regional de Puno, Adolfo Arratia Chambi, informó que la elaboración del expediente técnico del proyecto de “Recuperación de Ecosistema Degradado por Aguas Residuales y Residuos Sólidos en la Desembocadura del Río Coata” se concluirá para a fines de agosto del 2022. Indicó que el avance físico de la elaboración del expediente técnico registra en un 60% y será aprobado posiblemente a mediados de septiembre y posteriormente se buscará financiamiento desde el MINAM para el inicio de su ejecución. Manifestó que el proyecto se ejecutará con más de 28 millones de soles según estimaciones, con la finalidad de recuperar la cuenca Coata, la cual se encuentra contaminada con aguas residuales actualmente.</p> <p>El 25.07.2022 a través de medio de comunicación local, se informó que los dirigentes de la cuenca del Coata, rompieron el diálogo con la PCM, tras no llegar a acuerdos para financiar proyectos de mitigación y remediación de los impactos por la contaminación. Según señalan, las reuniones con los representantes de la PCM, fracasaron porque los proyectos no tienen financiamiento seguro.</p> <p>El 26.07.2022 a través del Oficio N° 00529-2022-MINAM/VMGA/DGPIGA, la DGPIGA respondió al Gobierno Regional de Puno respecto a la solicitud de identificación de la autoridad ambiental competente y/o determinación de la exigibilidad de la certificación ambiental del proyecto denominado “Recuperación de ecosistemas degradados por aguas residuales y residuos sólidos en la desembocadura del río Coata, en los distritos de Huata, Coata, y Capachica de la provincia de</p>



n°	Grupo de Trabajo	Etapa	Situación actual
			Puno, distritos de Juliaca, y San Miguel de la provincia de San Román, departamento de Puno”, en el marco del Sistema Nacional de Evaluación del Impacto Ambiental (SEIA), concluyendo que no se encuentra comprendida en la primera actualización del listado de inclusión de proyectos de inversión sujetos al SEIA.
43	PUNO: MESA TÉCNICA PARA LA ATENCIÓN DE LA PROBLEMÁTICA DE LA HOJA DE COCA.	Tratamiento	Cabe señalar, que el 10.06.2022 mediante OFICIO N° 00432-2022-MINAM/SG se remitió a SGSD-PCM la actualización de los representantes del MINAM del Grupo de Trabajo.
44	MOQUEGUA: MESA DE DIÁLOGO PARA ABORDAR LA PROBLEMÁTICA DE LA CUENCA RÍO CORALAUQUE	Tratamiento	El 25.07.2022 la SGSD de la PCM convocó a la V sesión presencial de la Mesa de Diálogo de la cuenca Coralauque para la presentación de avances de los Subgrupos de trabajo N° 01: Minería, N° 02: Ambiente N° 03: Salud y N° 04: Desarrollo Productivo. Resaltar que el MINAM coordina el subgrupo 2 a través de la DGOTGIRN.
45	MOQUEGUA: COMITÉ DE MONITOREO, SEGUIMIENTO Y VERIFICACIÓN DE ACUERDOS DE LA MESA DE DIÁLOGO PARA ANALIZAR LA PROBLEMÁTICA MINERA DEL DEPARTAMENTO DE MOQUEGUA – ANGLO AMERICAN QUELLAVECO	Tratamiento	El 11.07.2022 en el contexto de la reunión del subcomité de seguimiento de los compromisos ambientales se acordó que los talleres de capacitación para el desarrollo del primer Monitoreo Ambiental Participativo (MAP) del presente año (campaña 10, temporada seca) se desarrollarán los días 1 y 2 de agosto, debiendo acreditarse formalmente a sus participantes a más tardar el 5 de agosto. El 21.07.2022 el Gerente General de Proyecto Especial Regional Pasto Grande, Agapito Mamani aclaró la controversia generada, tras conocerse la resolución n°362, en el que se otorgaría una licencia de uso de aguas a la empresa minera Anglo American Quellaveco. Al respecto precisó, que "no existe ninguna licencia de usos de agua, aún", a favor de la minera, "lo que la Autoridad Nacional del Agua, ha sacado es una resolución aprobando la disponibilidad hídrica, lo que se conoce como agua de contacto", refirió.
46	MOQUEGUA: GRUPO DE TRABAJO DE TUMILACA	Tratamiento	El 04.07.2022 el congresista Samuel Coayla, convocó a reunión para el 05.07.2022 a los presidentes de Juntas Vecinales de Tumilaca, para abordar la problemática de agua en el Valle. Entre los temas de agenda a abordar, está: 1) Calidad del recurso hídrico (agua de consumo humano, agua de uso agrícola y bebida de animales) 2) Afectación a la salud pública (metales pesados en niños y adultos del Valle de Tumilaca, Yacango y Torata Alta), 3) la presunta contaminación por metales pesados y metaloides en el agua, aire, suelos, cultivos agrícolas, flora, fauna, comunidades hidrobiológicas y seres humanos y 4) afectación a la producción agrícola en un 32.28% la cual viene afectando el sustento económico familiar de los agricultores del Valle de Tumilaca.
47	MOQUEGUA: MESA DE DIÁLOGO PARA ABORDAR LA PROBLEMÁTICA EXISTENTE ENTRE LA COMUNIDAD CAMPESINA DE TUMILACA, POCATA, COSCORE, TALA Y LA EMPRESA	Tratamiento	El 04.07.2022 en el distrito de Torata, se desarrolló la VIII reunión de la mesa de diálogo. La comunidad rechazó la propuesta de compra de terrenos que la empresa había planteado y solicita proyectos que se enmarquen en el desarrollo sostenible de la población, producción de mayor escala para lo cual se requieren la



n°	Grupo de Trabajo	Etapa	Situación actual
	MINERA SOUTHERN PERÚ		<p>compra de terrenos en la costa. En ese sentido, la minera ha solicitado a la comunidad evaluar la propuesta integral planteada en la reunión bilateral del pasado 01 de julio. Se acuerda una reunión bilateral representantes de Southern y la comunidad para el 08.07.2022 para construir una propuesta integral que atienda las necesidades de la comunidad. En tanto, la convocatoria de la última sesión de la mesa, se coordinará oportunamente con ambas partes.</p> <p>El 27.06.2022 se desarrolló la VII reunión de la mesa de diálogo con la participación de PCM, MINAM, MIDAGRI, MINJUSDH, SUNARP, Gore Moquegua y autoridades para la presentación de la contrapropuesta económica formulada por la comunidad, respecto al territorio comunal ocupado por la empresa minera Southern y los daños e impactos a la comunidad. Se acuerda una reunión interna el 01.07.2022 para seguir abordando dicho tema en forma bilateral, sobre la contrapropuesta formulada por la empresa, y próxima sesión de la mesa para el 04.07.2022 en el distrito de Torata (Moquegua) en el que solicitan la presencia de los ministros involucrados.</p> <p>Hasta la fecha continúan las negociaciones bilaterales entre la CC Tumulaca, Pocata, Coscore y Tala con la empresa Southern Perú que posibiliten el desarrollo de una reunión final del grupo de trabajo constituido con un acuerdo consensuado entre ambas partes. Se espera que, de continuar las negociaciones, durante la próxima semana se desarrolle una reunión de la comunidad con el MINEM y una reunión de cierre durante la primera semana de agosto.</p>
48	TACNA: MESA DE DIÁLOGO PARA ABORDAR INTEGRALMENTE LA PROBLEMÁTICA HÍDRICA DE LA PROVINCIA DE CANDARAVE	Tratamiento	<p>El 01.07.2022 se publicó en el diario El Peruano la Resolución de Secretaría de Gestión Social y Diálogo N° 009-2022-PCM/SGSD que amplía la vigencia de la mesa hasta el 30 de junio del 2023.</p> <p>El 04.07.2022 La SGSD (PCM) confirmó que la sesión de reactivación de la “Mesa de Diálogo para abordar integralmente la problemática hídrica de la provincia de Candarave” será el próximo 14 de julio a las 10:00 horas en la localidad de Camilaca (provincia de Candarave) con la presencia del premier - PCM.</p> <p>El 13.07.2022 integrantes de la Junta de Usuarios de Candarave se reunieron y acordaron no participar en la sesión de la Mesa de Diálogo convocada para el 14.07.2022, en el distrito de Camilaca. Félix Laura Vargas, sostuvo que la intención de la Presidencia del Consejo de Ministros (PCM) y la minera Southern Perú sería mostrar la represa Cularjahuir, para convencerlos de que construya la represa de Callazas en Candarave así solucionar sus reclamos por el agua.</p>

Fuente: OGASA-MINAM (julio 2022).



Anexo N° 2: Casos priorizados OEFA

n.º	ETAPA	DEPARTAMENTO	ACTIVIDAD	NOMBRE	NIVEL DE SENSIBILIDAD
1	Seguimiento	Áncash	minería	Mesa de Diálogo de Atupa y Antahurán	Medio
2	Tratamiento	Apurímac	minería	Comisión Multisectorial Cotabambas	Alto
3	Tratamiento	Apurímac	minería	Problemática Haquira - Anabi	Alto
4	Tratamiento	Cajamarca	minería	Grupo de Trabajo Bambamarca	Medio
5	Seguimiento	Callao	Industria	Grupo de Trabajo Ventanilla y Mi Perú	Medio
6	Tratamiento	Junín	Minería	Mesa de Diálogo Morococha	Medio
7	Seguimiento	Junín	Minería	Comité Chinchaycocha	Medio
8	Tratamiento	Loreto	Hidrocarburos	Comisión de Monitoreo de Saramurillo	Alto
9	Seguimiento	Loreto	Hidrocarburos	Mesa de Diálogo de Mayuriaga	Medio
10	Tratamiento	Loreto	Hidrocarburos	Mesa de Trabajo Cuatro Cuencas	Alto
11	Tratamiento	Moquegua	Minería	Problemática Moquegua, Samegua, Torata e Ilo - Southern	Alto
12	Tratamiento	Moquegua	Minería	Problemática Río Coralaque y Tambo - Tucari Aruntani	Alto
13	Seguimiento	Pasco	Minería	Comité de Seguimiento Simón Bolívar	Medio
14	Tratamiento	Piura	Industria	Problemática La Huaca y Miguel Checa con Agroaurora S.A.C	Medio
15	Tratamiento	Puno	Minería	Mesa de Trabajo Ocuvi-Vila Vila	Alto
16	Tratamiento	Puno	Minería	Mesa de Trabajo de Llallimayo	Alto
17	Tratamiento	Cusco	Minería	Mesa de Diálogo de Espinar	Alto
18	Tratamiento	Cusco	Minería	Mesa Técnica de Chumbivilcas	Alto
19	Tratamiento	Cusco	Minería	Problemática Quiñota - Anabi	Alto
20	Tratamiento	Junín	Minería	Mesa de Diálogo de Andaychagua	Alto
21	Tratamiento	Huancavelica	Minería	Problemática Huancavelica - Sociedad Minera El Brocal	Medio
22	Tratamiento	Cusco	Industria	Problemática San Jerónimo - Ladrilleras	Medio
23	Tratamiento	La Libertad	Minería	Mesa de Trabajo de Quiruvilca	Medio
24	Seguimiento	Moquegua	Minería	Comité de Seguimiento Quellaveco	Alto
25	Seguimiento	Loreto	Hidrocarburos	Mesa de Diálogo Trompeteros	Medio
26	Tratamiento	Moquegua	Minería	Grupo de Trabajo de Tumulaca	Alto
27	Tratamiento	Ayacucho	Minería	Problemática Provincias del Sur de Ayacucho - Actividades Mineras	Alto
28	Prevención	Cusco	Minería	Problemática Chamaca, Velille, Livitaca - Hudbay	Medio
29	Tratamiento	Huancavelica	Electricidad	Comité en los CP Andaymarca y Colcabamba	Medio
30	Tratamiento	Puno	Residuos Sólidos	Problemática Cuenca Coata	Alto
31	Tratamiento	Apurímac	Minería	Mesa de Diálogo para el Desarrollo de la Comunidad Campesina de Huancuire	Alto
32	Tratamiento	Callao	Hidrocarburos	Problemática Socioambiental Refinería La Pampilla	Alto
33	Prevención	Arequipa	Minería	Problemática Intigold - Calpa	Alto

Fuente: Elaboración OGASA (julio 2022). Información del OEFA a junio de 2022.

Anexo n° 3: casos priorizados SERNANP

n°	DEPARTAMENTO	ACTIVIDAD	CASO
1	Tumbes	ANP PN Cerros de Amotape	Realización de proyecto de construcción de represa de agua al interior del PN Cerros de Amotape y ACR – Proyecto Faical.
2	Arequipa	ANP SN Laguna de Mejía	Posesionarios al interior o colindantes al Santuario Nacional Lagunas de Mejía por expansión de la frontera agrícola.
3	Arequipa	ANP SN Laguna de Mejía	Construcción del dique enrocado ha generado daños al ecosistema monte ribereño, así como acciones de encauzamiento y descolmatación para desviar la desembocadura del río Tambo, en prevención de inundaciones en época de avenida.
4	La Libertad	ANP SN Calipuy	Población asentada ilegalmente dentro del ANP, donde vienen realizando actividades ilícitas de agricultura, ganadería, desvío de agua, quema y tala de puya, contaminación por residuos sólidos, las cuales vienen afectando los ecosistemas de este espacio protegido.
5	Ica	ANP RN San Fernando	Mineros ilegales, realizan actividades en zonas de recuperación.
6	Loreto	ANP RN Pacaya Samiria	Enfrentamiento entre comunidades nativas por ocupación de predios.
7	Arequipa	ANP RP Sub Cuenca del Cotahuasi	Interés de la población de los distritos de Tauria y Sayla para realizar actividades de minería ilegal al interior de la RP Subcuenca del Cotahuasi.
8	Arequipa	ANP RP Sub Cuenca de Cotahuasi	Oposición de la población del distrito de Toro (sector de Chaucalla) a la implementación del Proyecto OCO 2010, que se superpone tanto en el ANP y la ZA de la RPSCC.
9	Pasco	ANP RC Yánesha	Deforestación del bosque para el desarrollo de la actividad agrícola y ganadera al interior de la RCY.
10	Pasco	ANP PN Yanachaga Chemillen	Ampliación de fronteras agrícolas de posesionarios dentro de la Zona de Uso Especial, asentados antes de la creación del ANP.
11	Junín	ANP RC Asháninka	Apertura de carretera al interior de la ANP para el desarrollo de actividades ilegales.
12	Junín	ANP BP Pui Pui	Superposición de terrenos adjudicados por la Ex Sais Cahuide en el interior del BPPP.
13	San Martín	ANP BP Alto Mayo	Conflicto con líderes que se hacen llamar ronderos de El Afluente, Jorge Chávez y El Carmen por titulación de tierras al interior del ANP.
14	San Martín	ANP BP Alto Mayo	Conflicto con la población de 12 sectores del gran sector Candamo por invasión de tierras al interior del Bosque de Protección Alto Mayo.
15	Pasco	ANP BP San Matías San Carlos	Conflicto limítrofe con las comunidades de Séptimos Unidos de Santa Fe de Aguachini y Santa Isabel de Pelmaz por el posicionamiento al interior del ANP / Demarcación Territorial.
16	Cusco	ANP SH Machupicchu	Conflicto en el transporte turístico de la vía Hiram Bigham ubicada en el SHM.
17	Ancash	ANP Parque Nacional Huascarán	Conflicto de concesión turística de 03 tefugios en el PN Huascarán.

Fuente: Elaboración OGASA (julio 2022). Fuente: SERNANP (julio 2022).

**Anexo n° 4: Proyectos con sensibilidad social SENACE**

n°	Nombre	Departamento	Subsector	Unidad Minera
1	Segunda Modificatoria del Estudio de Impacto Ambiental detallado (MEIA-d) de la Unidad Minera China Linda.	Cajamarca	Minería	Minera Yanacocha S.R.L.
2	Tercera Modificación del Estudio de Impacto Ambiental Detallado (MEIA-d) de la Unidad Minera Andaychagua.	Junín	Minería	Volcán Compañía Minera S.A.A.
3	MEIA-d para el proyecto de expansión de la Unidad Minera Toromocho a 170 000 Tpd.	Junín	Minería	Minera Chinalco Perú S.A.
4	Segunda Modificación del Estudio de Impacto Ambiental de la Unidad Minera Inmaculada	Ayacucho	Minería	Compañía Minera Ares S.A.C.
5	Primera Modificación del Estudio de Impacto Ambiental de la Unidad Económica Administrativa Breapampa.	Ayacucho	Minería	South América Mining Investments S A C
6	Cuarta Modificación del Estudio de Impacto Ambiental de la Unidad Minera Las Bambas.	Apurímac	Minería	Minera Las Bambas S.A. subsidiaria de MMG Limited.
7	Modificación del Estudio de Impacto Ambiental del proyecto de ampliación de operaciones mina y planta de beneficio de Shougang Hierro Perú S.A.A.	Ica	Minería	Shougang Hierro Perú S.A.A.
8	Modificación del Estudio de Impacto Ambiental del Proyecto Antapaccay Expansión Tintaya Integración Coroccohuayco.	Cusco	Minería	Compañía Minera Antapaccay S.A.
9	Tercera Modificación del Estudio de Impacto Ambiental de la Unidad Minera Constancia.	Cusco	Minería	Hudbay Perú S.A.C.
10	Estudio de Impacto Ambiental de la Unidad Minera Katy.	Moquegua y Puno	Minería	Cultinor S.A.C.
11	Estudio de Impacto Ambiental del Proyecto Zafranal.	Arequipa	Minería	Compañía Minera Zafranal S.A.C. (CMZ).
12	Línea de Transmisión Enlace 500 KV Nueva Yanango – Nueva Huánuco y subestaciones asociadas.	Junín, Huánuco y Pasco	Electricidad	Consortio Transmantaro S.A.
13	EIA-d Línea de Transmisión Enlace 500 KV Mantaro – Nueva Yanango - Carapongo y subestaciones asociadas.	Huancavelica, Junín y Lima	Electricidad	Consortio Transmantaro S.A.
14	MEIA-d del Proyecto LT San Gabán III.	Cusco	Electricidad	Hydro Global Perú S.A.C.
15	Modificación del Estudio de Impacto Ambiental del Proyecto de Desarrollo del Campo Breña Norte Lote 95.	Loreto	Hidrocarburos	Petrotal Perú S.R.L.
16	MEIA-d Ampliación de la Zona Operativa Portuaria Etapa 1 del Terminal Portuario Multipropósito de Chancay.	Lima	Transporte	Cosco Shipping Ports Chancay Perú S.A.
17	EIA-d Terminal Portuario Pucusana.	Lima	Transporte	Navisan S.A.
18	Hidrovía Amazónica: ríos Marañón y Amazonas, Tramo Saramiriza-Iquitos-Santa Rosa; Río Huallaga, Tramo Yurimaguas-Confluencia con el Río Marañón; Río Ucayali, Tramo Pucallpa-Confluencia con el Río Marañón.	Loreto-Ucayali	Transporte	Terminal Portuario Concesionaria Hidrovía Amazónica S.A.
19	MEIA-d Terminal Portuario General San Martín – Pisco.	Ica	Transporte	Terminal Portuario Paracas S.A.
20	EIA-d Terminal Portuario de San Juan de Marcona.	Ica	Transporte	Jinzhao Perú S.A.

Fuente: SENACE; Prevenir, reporte de proyectos con sensibilidad social (julio 2022).