PERÚ | Ministerio del Ambiente | Secretaria General | Oficina General de Asuntos Socio Ambientales

Informe Defensa Nacional (octubre 2022)

Oficina General de Asuntos Socio-Ambientales

Siglas y acrónimos:

CENEPRED: Centro Nacional de Estimación, Prevención y Reducción del Riesgo de Desastres
COEN: Centro de Operaciones de Emergencia Nacional
COE-Ambiental: Centro de Operaciones de Emergencia del Sector Ambiental
DEE: Declaratoria de Estado de Emergencia
INDECI: Instituto Nacional de Defensa Civil
OGASA: Oficina General de Asuntos Socio-Ambientales
PLANAGERD: Plan Nacional de Gestión del Riesgo de Desastres
PNMSDN: Política Nacional Multisectorial de Seguridad y Defensa Nacional
SINAGERD: Sistema Nacional de Gestión del Riesgo de Desastres
SINPAD: Sistema de Información Nacional para la Respuesta y Rehabilitación
UGESIDENA: Unidad Funcional de Gestión del Sistema de Defensa Nacional

Contenido

I. Introducción 1
II. Normativa 1
III. Política Nacional Multisectorial de Seguridad y Defensa Nacional al 2030 2
IV. Simulación Nacional ante Desastre de Gran Magnitud y III Simulacro Nacional Multipeligro 3
V. Actividades del COE Ambiental 4
VI. Otras Actividades en Gestión del Riesgo de Desastres 7
VII. Declaratorias de Estado de Emergencia (DEE) 8
VIII. Conclusiones 10

I. Introducción

- Una de las funciones de la OGASA-MINAM[1], es coordinar y articular las acciones de Defensa Nacional en el ministerio, con programas, proyectos especiales y organismos públicos adscritos, en lo que corresponda.

- En el presente informe se da cuenta de las acciones realizadas en el mes de octubre de 2022 en el marco de las funciones de la OGASA en Defensa Nacional.

- En la primera parte del presente informe se presentan los proyectos de Ley que se encuentran en el Congreso de la República relacionados con la gestión del riesgo de desastres. En la siguiente parte se informa sobre las acciones realizadas en el marco de la implementación de la Política Nacional Multisectorial de Seguridad y Defensa Nacional (PNMSDN).

- Luego se presentan las acciones que se realizaron para la organización del simulacro y simulación, ejercicios programados para el mes de noviembre. Se continúa con las actividades del COE Ambiental, que incluye los principales datos sobre eventos como sismos e incendios forestales y las acciones realizadas desde el COE.

- Además, se describen actividades realizadas en el marco de la gestión del riesgo de desastres, como las reuniones de las Redes de Alerta Temprana en Arequipa y Puno, y las visitas técnicas de seguridad realizadas. También, se presenta el mapa de las Declaratorias de Estado de Emergencia (DEE) vigentes y finalmente se precisan algunas conclusiones.

II. Normativa

- En el marco del Sistema Nacional de Gestión de Riesgo de Desastres y el Sistema de Defensa Nacional, se cuentan con algunos proyectos de Ley propuestos por el Congreso de la República del mes de octubre de 2022:

Cuadro 01: Proyectos de Ley

Proyecto de Ley	Fecha de Presentación	Título	Estado	Descripción	Proponente
03374/2022-CR	20/10/2022	Ley que establece medidas sobre el tratamiento del riesgo por desastres en los procesos de formalización.	En comisión	Propone establecer medidas sobre el tratamiento del riesgo por desastres en los procesos de formalización.	Congreso

[1] RM N°167-2021-MINAM, que aprueba el Reglamento de Organización y Funciones (ROF) del Ministerio del Ambiente – MINAM (Texto Integrado), publicado el 9 de setiembre de 2021 en el Diario Oficial El Peruano.

Proyecto de Ley	Fecha de Presentación	Título	Estado	Descripción	Proponente
03236/2022-PE	06/10/2022	Ley que establece medidas necesarias para el cumplimiento de la implementación del plan integral para la reconstrucción con cambios y dispone otras medidas.	En comisión	Propone establecer las medidas necesarias para asegurar el cumplimiento de la implementación de las intervenciones del plan integral para la reconstrucción con cambios, contribuyendo al proceso de reactivación económica por los embates de la covid-19 y establece otras medidas frente a desastres.	Ejecutivo

Fuente: https://wb2server.congreso.gob.pe/spley-portal/#/expediente/search
Elaboración: OGASA (octubre 2022)

III. Política Nacional Multisectorial de Seguridad y Defensa Nacional al 2030

- Como parte de la implementación de la Política Nacional Multisectorial de Seguridad y Defensa Nacional (PNMSDN), se han realizado en el mes de octubre reuniones de trabajo con la UGESIDENA del Ministerio de Defensa para el desarrollo de los pasos 3 y 4 según la metodología de CEPLAN para el Plan Estratégico Multisectorial – PEM.

- Al Ministerio del Ambiente le corresponde el "Servicio de asistencia técnica en instrumentos técnicos y mecanismos de gestión en preservación y protección del ambiente y su adaptación al cambio climático", por lo cual el equipo técnico del Minam conformado por OGASA, OGPP, DGOTGIRN, DGEFA, DGCCD y PNCB, desarrolló las matrices de vinculación con el PESEM del Sector Ambiental, PEI y POI del Minam.

Imagen 1. Reunión de trabajo con la UGESIDENA del MINDES el 19 de octubre.

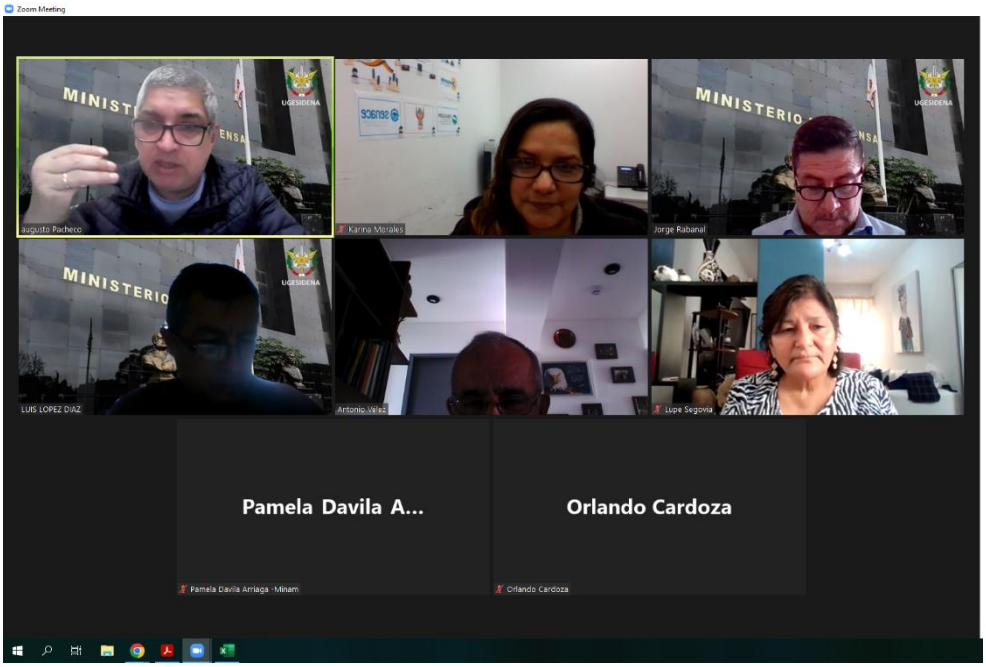

IV. Simulación Nacional ante Desastre de Gran Magnitud y III Simulacro Nacional Multipeligro

- Mediante la Resolución Ministerial N° 013-2022-PCM del 18 de enero del 2022, se aprueba la ejecución de simulacros y simulaciones para el período 2022-2024. En dicho marco, se tiene en programación el **III Simulacro Nacional Multipeligro**, para el 07 de noviembre a las 20:00 horas. Así mismo, el desarrollo del ejercicio de **Simulación Nacional ante Desastre de Gran Magnitud** para el martes 08 y miércoles 09 de noviembre.

Cuadro 02. Programación de Simulaciones y Simulacros 2022

N°	DENOMINACIÓN	ÁMBITO	FECHA	HORA
1	Simulación Nacional ante desastre de gran magnitud.	Nivel sectorial	Martes 08/11 y miércoles 09/11/2022	08:00 - 17:00

N°	DENOMINACIÓN	ÁMBITO	TIPO	FECHA	HORA
2	Simulacro Nacional Multipeligro.	Todo el territorio nacional	Nocturno	07/11/2022	20:00 horas

- Con este fin, en el mes de octubre se realizaron reuniones de trabajo sectoriales convocadas por el INDECI para la organización de los ejercicios, así como reuniones presenciales el desarrollo de los guiones sectoriales con los representantes designados como equipo de control del ejercicio de simulación.

Imagen 2. Reunión de trabajo realizada el 18 de octubre en el COEN

V. Actividades del COE Ambiental

- Los reportes del COE Ambiental, referidos a las emergencias por los derrames de hidrocarburos en la Zona Marino y en el departamento de Loreto; así como los enlaces a los reportes ejecutivos de la Declaratoria de Emergencia Ambiental (DEA) en la Zona Marino Costera (ZMC) ante el derrame de petróleo, y otros enlaces de interés, se difunden en el sitio web del SINIA: https://sinia.minam.gob.pe/contenido/gestion-del-riesgo-de-desastres

Imagen 3. Minisite de Gestión del Riesgo de Desastres y Defensa Nacional

- Asimismo, durante el mes de octubre de 2022 se han remitido, a la Alta Dirección y funcionarios del MINAM y adscritos, los Boletines Diarios del COE Ambiental, dando cuenta de los principales eventos relacionados a incendios forestales, actividad sísmica, actividad volcánica, Declaraciones de Estado de Emergencia, entre otros.

Gráfico 2. Daños materiales (Fuente: SINPAD)

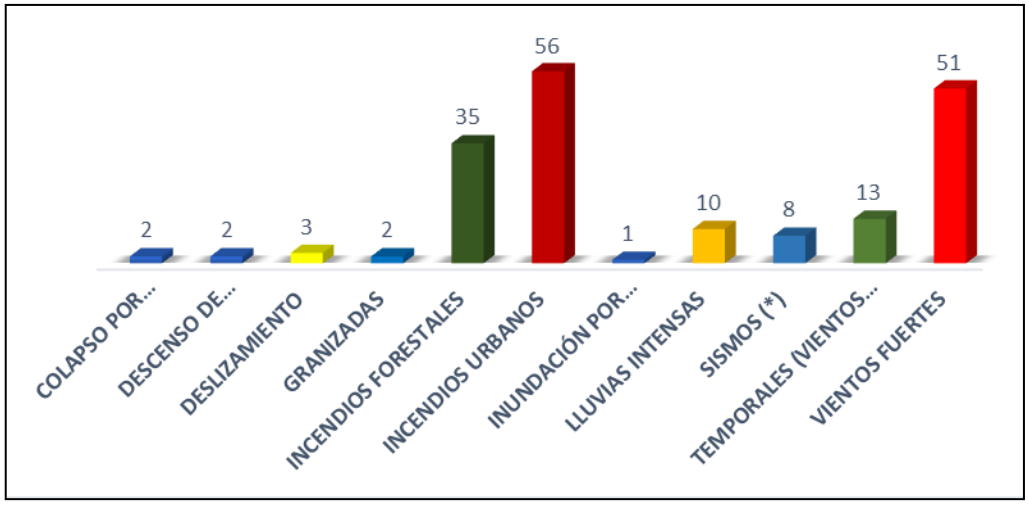

Gráfico 1. Emergencias ocurridas en el mes de octubre (Fuente: SINPAD)

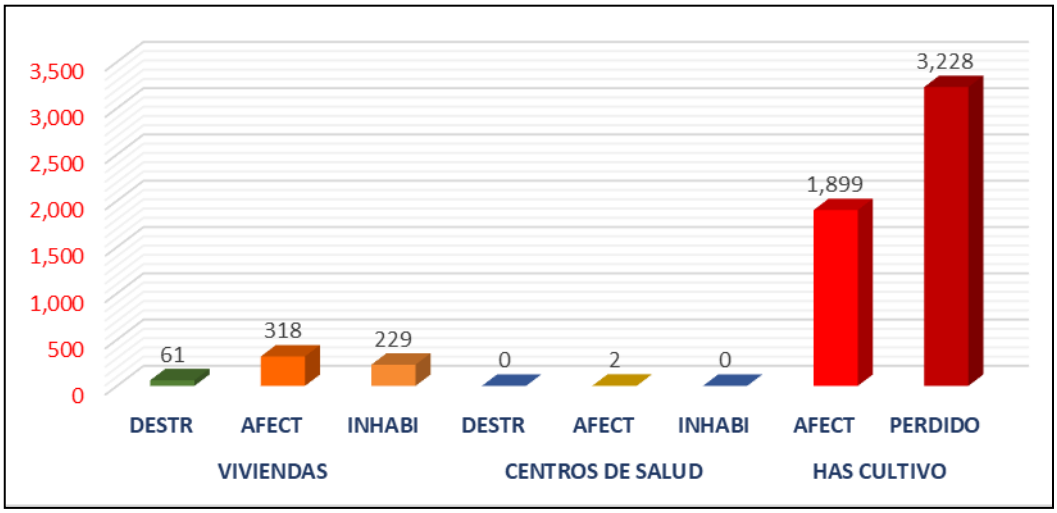

- Entre enero y octubre de 2022 se han reportado 687 sismos, entre los percibidos y no percibidos, lo que se detalla en el siguiente gráfico:

Gráfico 3. Número de sismos reportados por mes - Perú: 2022

Fuente: IGP Web https://www.igp.gob.pe/servicios/centro-sismologico-nacional/ultimo-sismo/sismos-reportados

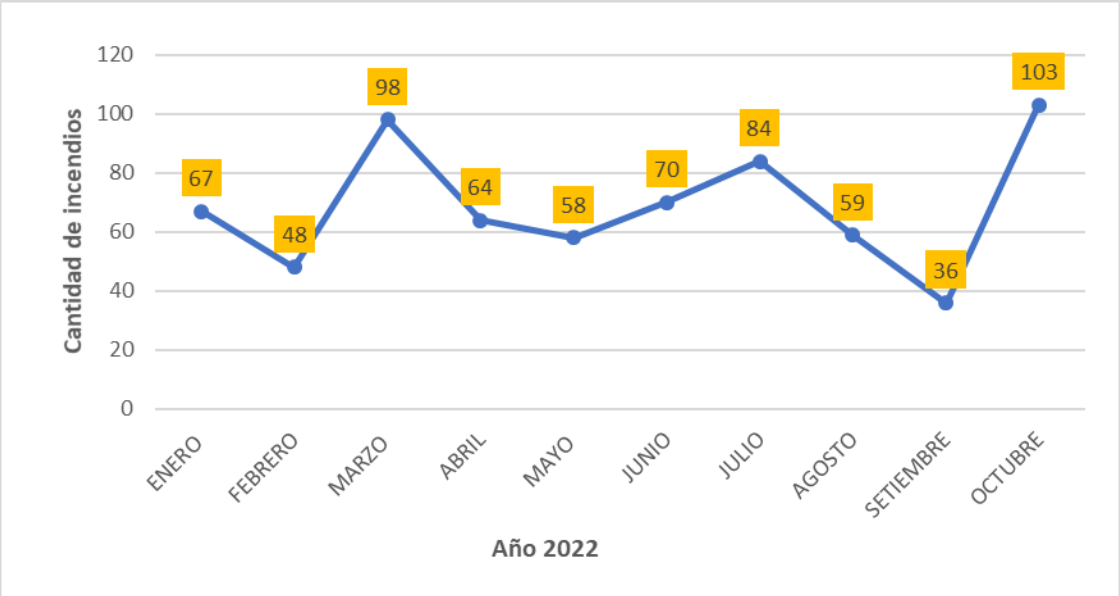

- Índice meteorológico de incendios forestales al 31 de octubre del 2022

Imagen 4. Índice meteorológico de incendios
FUENTE: https://www.senamhi.gob.pe/site/incendio/

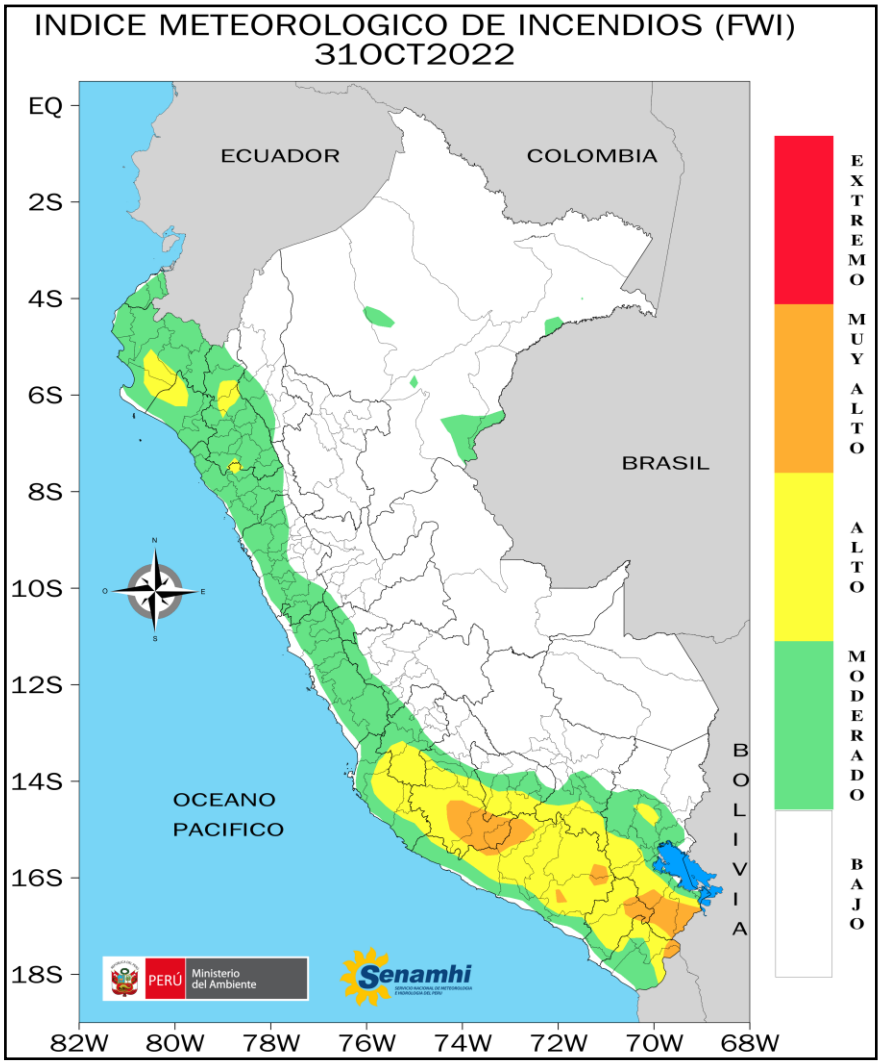

- Condiciones Favorables para la Ocurrencia de Incendios Forestales: Vigente al 31 de octubre 2022.

Imagen 5. Condiciones Favorables para la Ocurrencia de Incendios Forestales
Fuente: Dirección de Monitoreo y Evaluación de los Recursos Naturales del Territorio

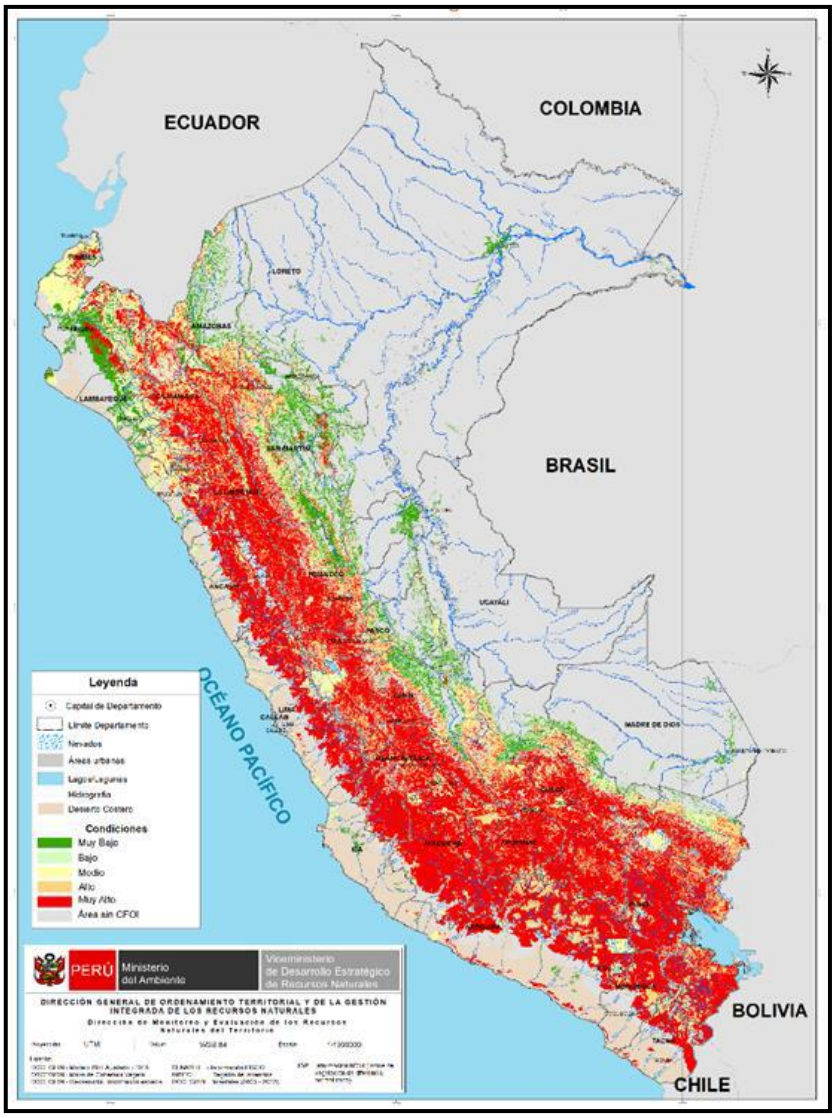

VI. Otras Actividades en Gestión del Riesgo de Desastres

- En el mes de octubre, se llevaron a cabo las reuniones de las Redes de Alerta Temprana de Arequipa y Puno, que incluyó el tema de Gestión del Riesgo de Desastres en el Sector Ambiental.

- Se realizaron las visitas técnicas de seguridad, en el mes de octubre, a las sedes de los organismos adscritos al Sector Ambiental: SERNANP -sede Reserva Nacional Sistema de Islas, Islotes y Puntas, sede Reserva Nacional de Lachay y sede central-, IGP –sede La Molina y sede Mayorazgo-, con el fin de evaluar las condiciones de seguridad en las sedes de los organismos adscritos, planteando las acciones correctivas que permitan proteger la vida y el patrimonio.

VII. Declaratorias de Estado de Emergencia (DEE)

- En el mes de octubre, se realizó la primera reunión multisectorial extraordinaria virtual de coordinación y seguimiento del **D.S. N° 122-2022-PCM**, que declara el Estado de Emergencia en algunos distritos de varias provincias del departamento de Piura, por impacto de daños a consecuencia de déficit hídrico, publicado en el Diario Oficial El Peruano el 13 de octubre del 2022.

Mapa:

Declaratorias de Estado de Emergencia – DEE vigentes al 31 octubre 2022

- **D.S. N° 114-2022-PCM (Prórroga)**
  Por impacto de daños ante la ocurrencia de intensas precipitaciones pluviales en **Amazonas** (1 distrito).
- **D.S. N° 117-2022-PCM (Prórroga)**
  Por impacto de daños ante la ocurrencia de movimiento sísmico en **Amazonas** (2 distritos).

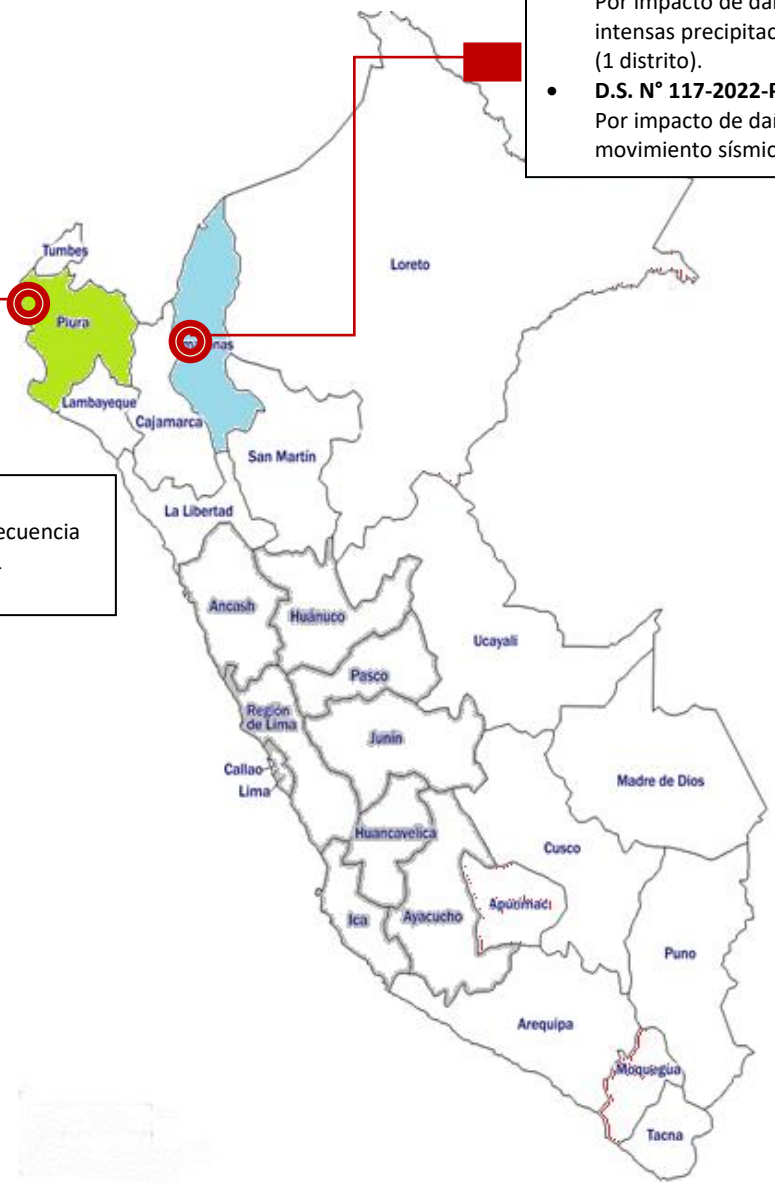

- **D.S. N° 122-2022-PCM**
  Por impacto de daños a consecuencia de déficit hídrico en **Piura** (11 distritos).

VIII. Conclusiones

- En el Congreso de la República se encuentran dos proyectos de Ley: Ley que establece medidas sobre el tratamiento del riesgo por desastres en los procesos de formalización; así como la Ley que establece medidas necesarias para el cumplimiento de la implementación del plan integral para la reconstrucción con cambios y dispone otras medidas.

- El MINAM continuando con su participación en el proceso de implementación de la Política Nacional Multisectorial de Seguridad y Defensa Nacional (PNMSDN), desarrolló los pasos 3 y 4 del "Servicio de asistencia técnica en instrumentos técnicos y mecanismos de gestión en preservación y protección del ambiente y su adaptación al cambio climático", y elaboró las matrices de vinculación con el PESEM del Sector Ambiental, PEI y POI del Minam.

- El equipo GRD de la OGASA participó en el mes de octubre en las reuniones de trabajo convocadas por el INDECI para la organización del III Simulacro Nacional Multipeligro y la Simulación Nacional ante Desastre de Gran Magnitud, ejercicios programados según Resolución Ministerial N° 013-2022-PCM, que aprueba la ejecución de simulacros y simulaciones para el período 2022-2024.

- Al 31 de octubre del presente año, se encuentran vigente tres Declaratorias de Estado de Emergencia – D.S. N° 114-2022-PCM (Amazonas), D.S. N° 117-2022-PCM (Amazonas) y D.S. N° 122-2022-PCM (Piura), relacionadas con impacto de daños ante la ocurrencia de intensas precipitaciones pluviales, impacto de daños ante la ocurrencia de movimiento sísmico en Amazonas, e impacto de daños a consecuencia de déficit hídrico. Si bien no han sido refrendadas por el Sector para una intervención según exposición de motivos, el IGP realiza el monitoreo permanente de la actividad sísmica, y el SENAMHI realiza el monitoreo de las condiciones meteorológicas y la vigilancia hidrológica, ambos emiten reportes al SINAGERD.

Anexo:
Declaratorias de Estado de Emergencia vigentes al 31 octubre 2022

N°	DECRETO SUPREMO	EVENTO/ PROCEDIMIENTO	DEPARTAMENTO	PERIODO DE VIGENCIA		31/09/2022	ACCIONES DEL SECTOR
				Desde	Hasta	Actores	
01	D.S. N° 114-2022-PCM	Por impacto de daños ante la ocurrencia de intensas precipitaciones pluviales.	Amazonas (1 distrito)	11.09.22	09.11.22	GORE Amazonas, gobiernos locale INDECI, MVCS, MININTER y MINDEF.	**SENAMHI:** realiza el monitoreo de las condiciones meteorológicas y la vigilancia hidrológica.
02	D.S. N° 117-2022-PCM	Por impacto de daños ante la ocurrencia de movimiento sísmico.	Amazonas (2 distritos)	26.09.22	25.11.22	GORE Amazonas, gobiernos locale INDECI, MVCS, MININTER y MINDEF.	**IGP:** realiza el monitoreo sísmico y emitiendo los reportes al SINAGERD; y **SENAMHI:** realiza el monitoreo de las condiciones meteorológicas y la vigilancia hidrológica.
03	D.S. N° 122-2022-PCM	Por impacto de daños a consecuencia de déficit hídrico – Piura.	Piura (11 distritos)	13.10.22	11.12.22	GORE Piura, gobiernos locales, INDECI, MINSA, MIDAGRI, MIDIS, MININTER y MINDEF.	**SENAMHI:** realiza el monitoreo de las condiciones meteorológicas y la vigilancia hidrológica.