PERÚ Ministerio del Ambiente

"Decenio de la Igualdad de Oportunidades para mujeres y hombres"
"Año del Fortalecimiento de la Soberanía Nacional"
"Año del Bicentenario del Congreso de la República del Perú"

TIERRA SOLO HAY UNA

BICENTENARIO DEL PERÚ 2021 - 2024

Reporte Estadístico Departamental

Diciembre 2022

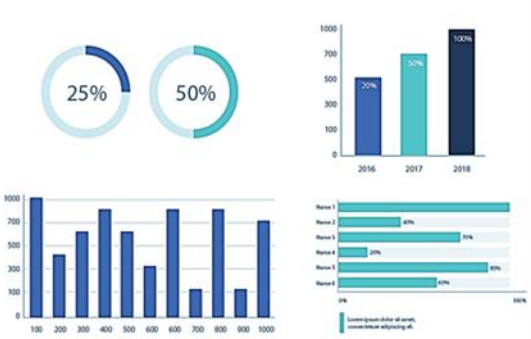

sinia
Sistema Nacional de Información Ambiental

Dirección General de Educación, Ciudadanía e Información Ambiental
Dirección de Información, Investigación e Innovación Ambiental

UCAYALI

ASPECTOS GENERALES

n.°	Provincias	km²	%	n.° Hab.	%
1	Coronel Portillo	36 844,75	36,05	384 168	77,38
2	Atalaya	38 914,29	38,08	49 324	9,94
3	Padre Abad	8 592,48	8,41	60 107	12,11
4	Purus	17 847,76	17,46	2 860	0,58
	TOTAL	**102 199,28**	**100,00**	**496 459**	**100,00**

Fuente: Instituto Nacional de Estadística e Informática – INEI

PRESENCIA DEL SECTOR AMBIENTE EN UCAYALI

Son 07 los organismos adscritos al Ministerio del Ambiente, los que se distribuyen en el territorio nacional de acuerdo a las actividades que desarrolla.

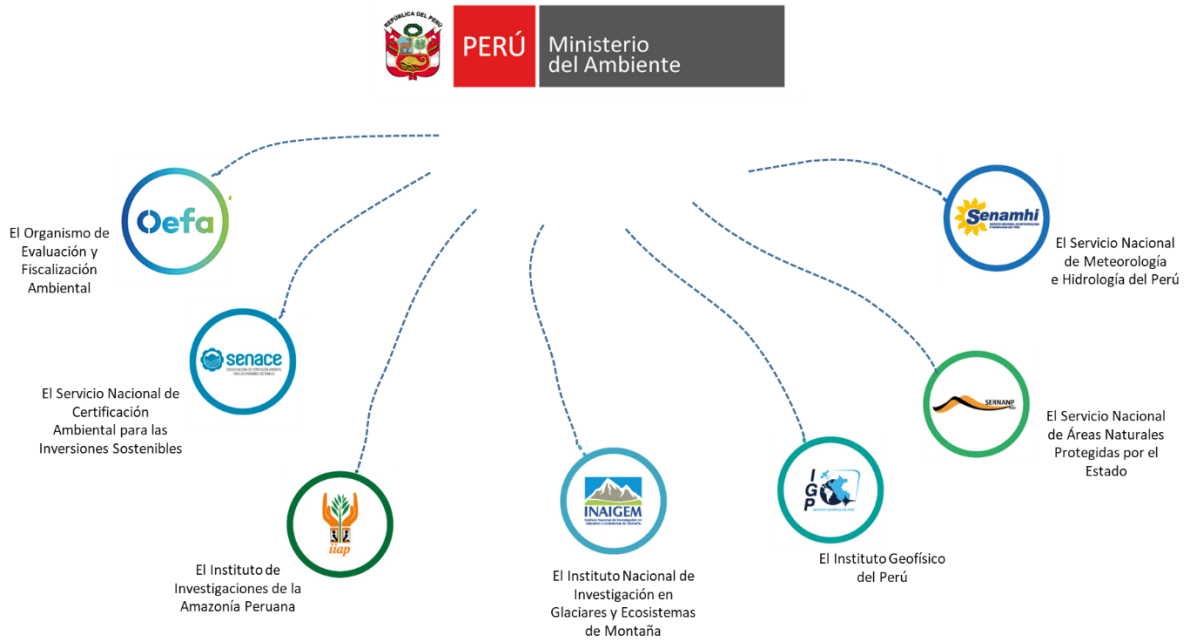

1. ÁREAS NATURALES PROTEGIDAS EN UCAYALI

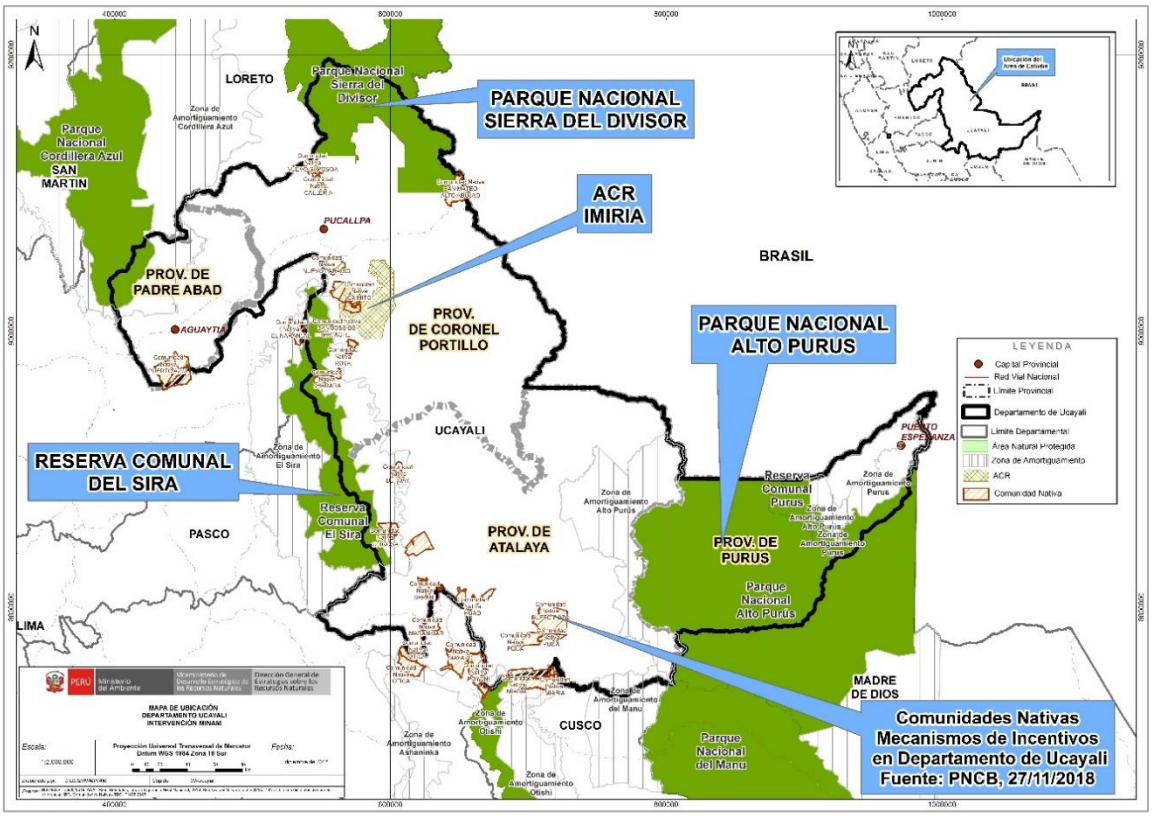

n.°	Nombre	Categoría	Fecha de creación	Superficie (has)
1	Cordillera Azul (San Martín/Loreto/Ucayali/Huánuco)	Parque Nacional	2001	1 353 190,85
2	El Sira (Huánuco/Pasco/Ucayali)	Reserva Comunal	2001	616 413,41
3	Sierra del Divisor (Loreto/Ucayali)	Zona Reservada	2015	1 354 485,10
4	Alto Purús (Ucayali/Madre de Dios)	Parque Nacional	2004	2 510 694,41
5	Purús (Ucayali/Madre de Dios)	Reserva Comunal	2004	202 033,21
6	Imiria	Área de Conserv. Regional	2010	135 737,52
7	Comunal Alto Tamaya - Abujao	Área de Conserv. Regional	2021	150 010,82
8	Fundo Miguel I	Área de Conserv. Privada	2022	6,6641
9	Campo Verde	Área de Conserv. Privada	2022	8 049,872
10	San Pablito II	Área de Conserv. Privada	2022	12,5246
	TOTAL			**6 330 634,38**

Fuente: Servicio Nacional de Áreas Naturales Protegidas por el Estado – SERNANP, nov. 2022

2. LOS BOSQUES EN UCAYALI Y LA DEFORESTACIÓN

Cuenta con el 13,56 % de los bosques amazónicos del país. Siendo un departamento completamente amazónico, redujo su pérdida de bosques respecto al año anterior en 23,2 %, al pasar de 47 267 hectáreas perdidas en el 2020 a 36 306 hectáreas en el 2021.

BOSQUE AL 2021
9 214 824 ha

PÉRDIDA 2021
36 306 ha

COBERTURA Y PÉRDIDA POR PROVINCIA (2021)

ATALAYA
3 625 518 ha
12 377 ha

CORONEL PORTILLO
3 179 333 ha
14 942 ha

PADRE ABAD
599 683 ha
8838 ha

PURÚS
1 810 288 ha
148 ha

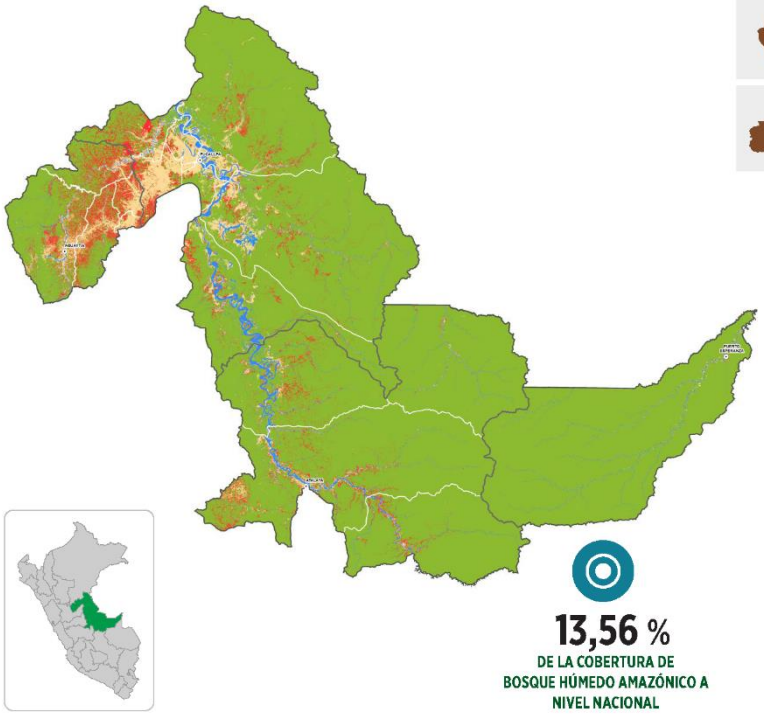

13,56 %
DE LA COBERTURA DE BOSQUE HÚMEDO AMAZÓNICO A NIVEL NACIONAL

Bosque al 2021 · Hidrografía · No bosque al 2000 · Pérdida de bosque 2001-2021

PÉRDIDA DE BOSQUE ANUAL 2001-2021 (ha)

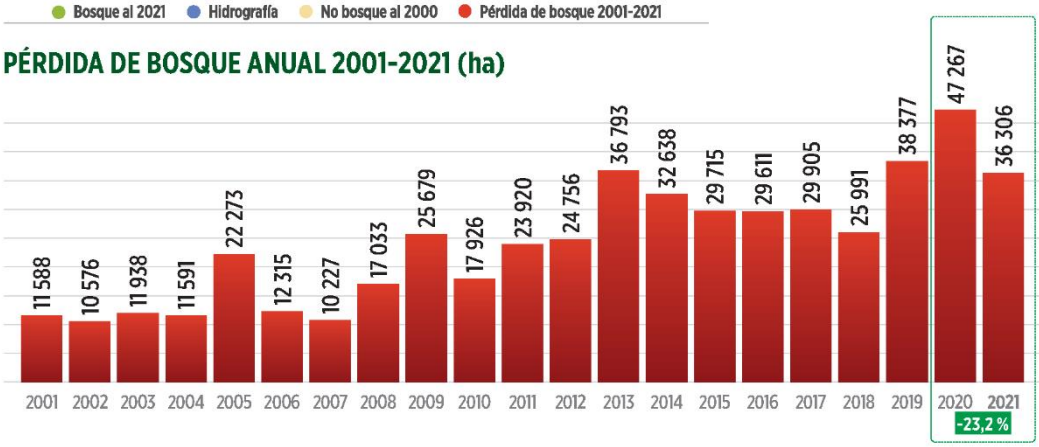

Fuente: Programa Nacional de Conservación de Bosques para la Mitigación del Cambio Climático, dic. 2022

3. EVOLUCIÓN DE ÁREAS DEGRADADAS EN UCAYALI

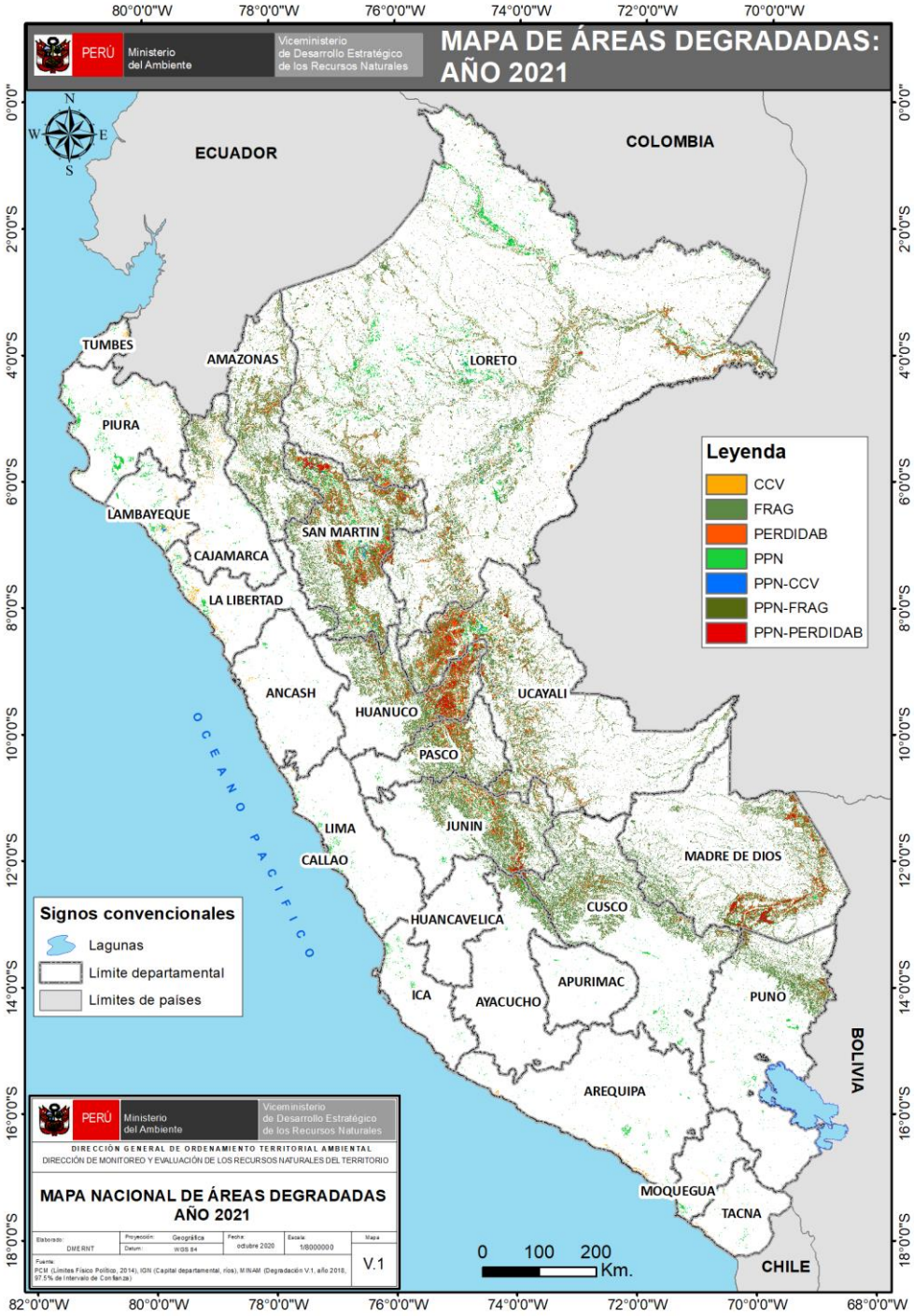

Ámbito	Superficie degradada (ha)						
	2015	2016	2017	2018	2019	2020	2021
Nacional	16 856 218,44	17 324 080,02	17 477 107,29	17 577 507,51	18 012 378,87	18 615 703,68	19 071 366,39
Ucayali	1 811 014,65	1 837 234,08	1 939 952,07	2 017 382,76	2 142 016,02	2 321 331,66	2 396 712,24

Fuente: Dirección General de Ordenamiento Territorial Ambiental y de la Gestión Integrada de los Recursos Naturales, dic. 2022

4. LA ZONIFICACIÓN ECOLÓGICA ECONÓMICA (ZEE) EN EL PERÚ Y EN UCAYALI

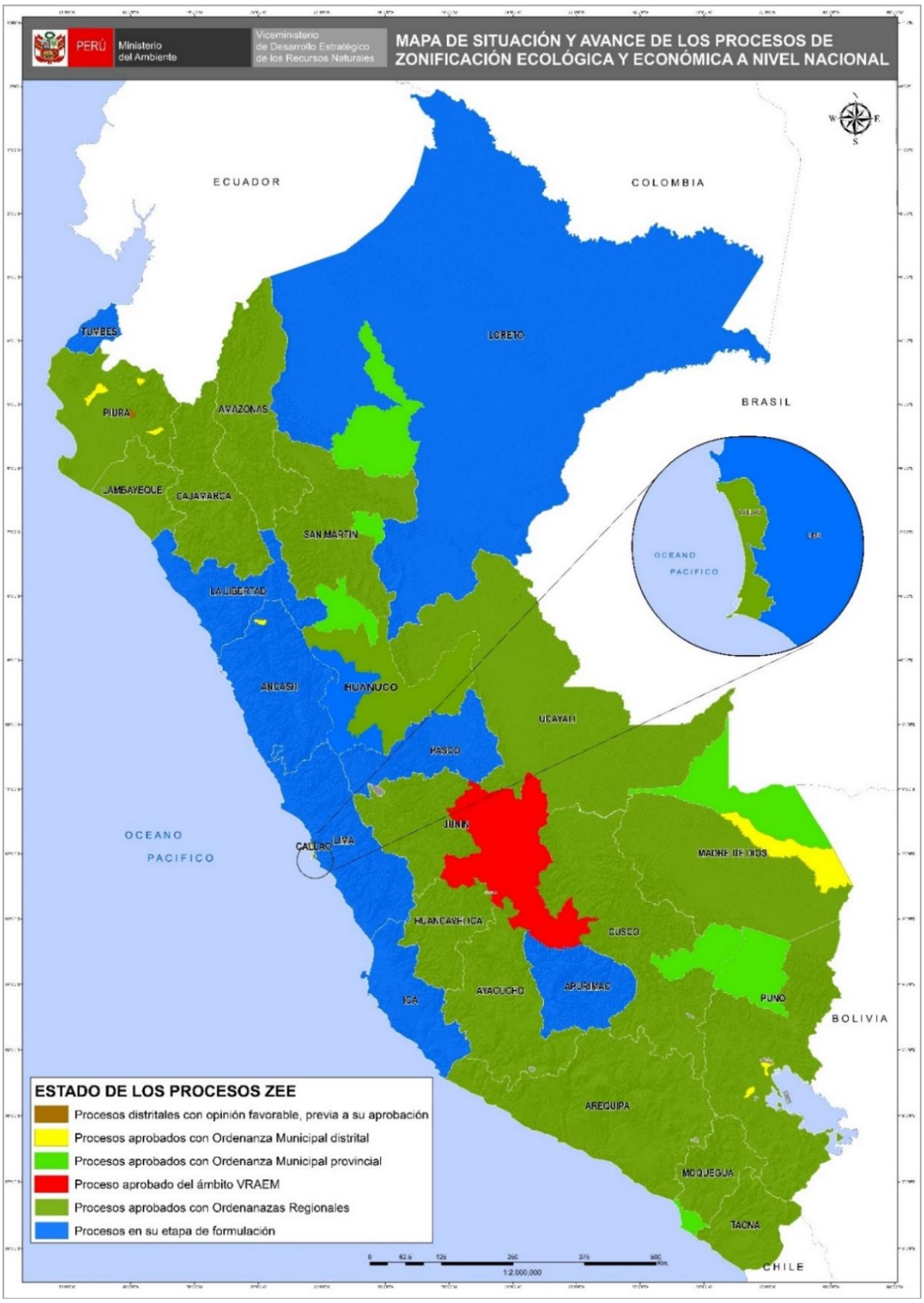

Fuente: Dirección General de Ordenamiento Territorial Ambiental y de la Gestión Integrada de los Recursos Naturales, dic. 2022

5. GESTIÓN INTEGRAL DE LOS RESIDUOS SÓLIDOS EN UCAYALI

Generación de Residuos Sólidos, 2021

4 provincias = **155 mil toneladas al año de residuos sólidos municipales**

N°	Provincia	Generación Municipal Anual (t/año)	Generación Municipal Diaria (t/día)	Generación Municipal Per Cápita (kg/hab./día)
1	Atalaya	8 076,16	22,13	0,86
2	Coronel Portillo	131 090,10	359,15	0,89
3	Padre Abad	15 551,41	42,61	0,80
4	Purús	365,68	1,00	0,73
	Total	**155 083,35**	**424,89**	**0,88**

Fuente: Dirección General de Gestión de Residuos Sólidos, dic. 2022

Manejo de los Residuos Sólidos Municipales

Disposición Final	U.M.	Valor
Infraestructuras de Disposición Final[1]	n.°	00
Municipalidades disponen en Rellenos Sanitarios[2]	n.°	00
Cantidad de residuos dispuestos adecuadamente[2]	t/año	00
Porcentaje de residuos dispuestos adecuadamente[2]	%	00
Áreas degradadas para la recuperación[3]	n.°	15
Áreas degradadas para la reconversión[3]	n.°	00

Nota:
(1) Incluye rellenos sanitarios y celdas transitorias ubicados en jurisdicción

Fuente:
(1) y (2) Dirección General de Gestión de Residuos Sólidos, MINAM, dic. 2022
(3) Organismo de Evaluación y Fiscalización Ambiental - OEFA, jun 2022

6. EVALUACIÓN, CERTIFICACIÓN Y FISCALIZACIÓN AMBIENTAL EN UCAYALI

Instrumentos de Gestión Ambiental elaborados por las consultoras ambientales ene 2016 - nov 2022

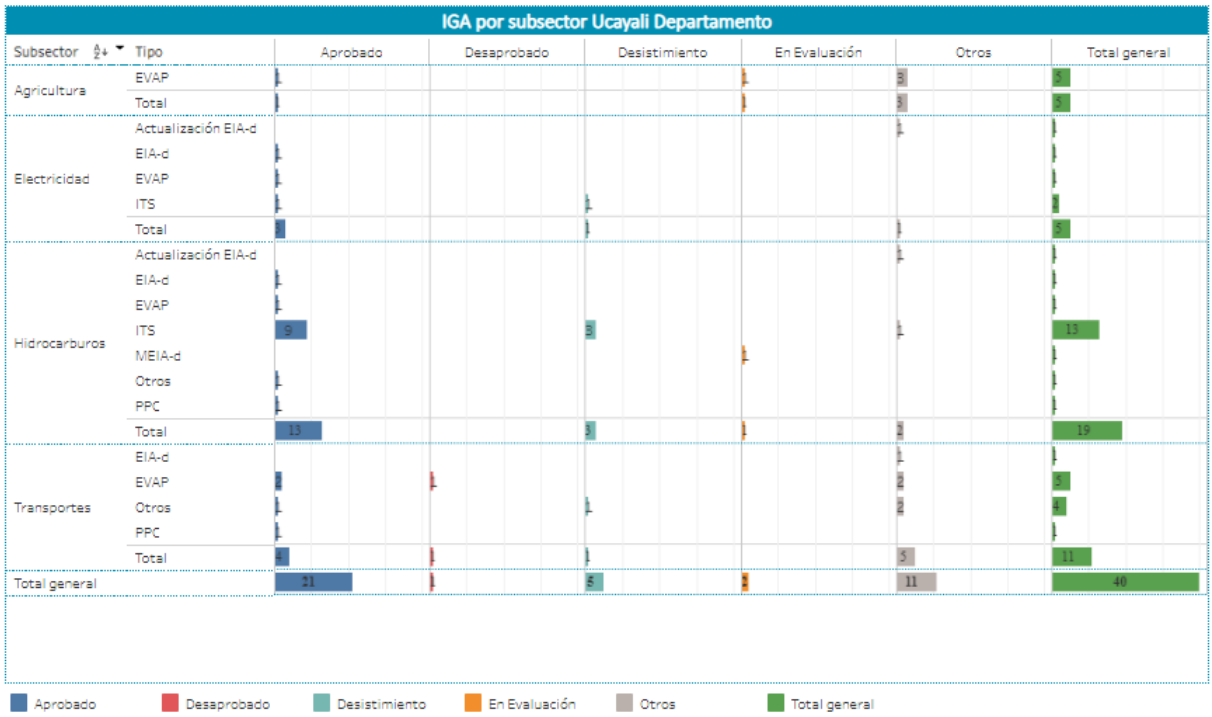

IGA por subsector Ucayali Departamento

Subsector	Tipo	Aprobado	Desaprobado	Desistimiento	En Evaluación	Otros	Total general
Agricultura	EVAP	1			1	3	5
	Total	1			1	3	5
Electricidad	Actualización EIA-d					1	1
	EIA-d	1					1
	EVAP	1					1
	ITS	1		1			2
	Total	3		1		1	5
Hidrocarburos	Actualización EIA-d					1	1
	EIA-d	1					1
	EVAP	1					1
	ITS	9		3		1	13
	MEIA-d				1		1
	Otros	1					1
	PPC	1					1
	Total	13		3	1	2	19
Transportes	EIA-d					1	1
	EVAP	2	1			2	5
	Otros	1		1		2	4
	PPC	1					1
	Total	4	1	1		5	11
Total general		21	1	5	2	11	40

Aprobado · Desaprobado · Desistimiento · En Evaluación · Otros · Total general

https://www.senace.gob.pe/senace-en-cifras/portal-interactivo-de-consultoras-ambientales/

* MEIA-d: Modificatoria de un Estudio de Impacto Ambiental detallada
* EIA-d: Evaluación de Impacto Ambiental Detallada
* EVAP: Revisión de la Evaluación Preliminar
* ITS: Informe Técnico Sustentatorio
* Estado Otros: improcedentes, inadmisibles, desistidos, etc.
* Tipo Otros: TdR, PPC, etc.

Fuente: SENACE, ene 2016 - nov 2022

7. FISCALIZACIÓN AMBIENTAL EN UCAYALI

Actividades Económicas Directamente Fiscalizables por el OEFA

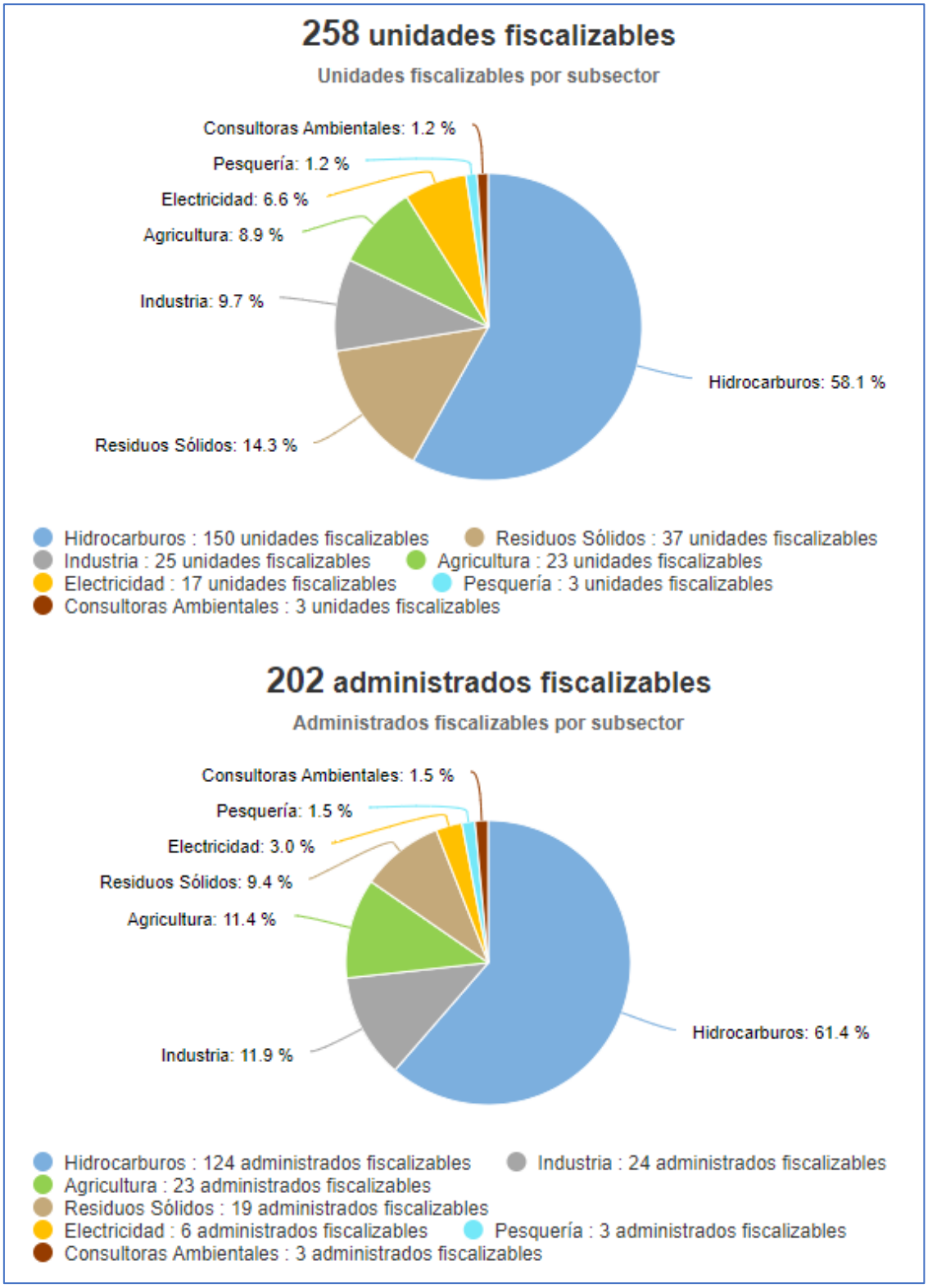

Tomado de: Portal Interactivo de Fiscalización Ambiental
Fuente: OEFA, 27 de dic. de 2022

Denuncias registradas por el OEFA 2018-2022

(actualizado al 31 de octubre de 2022)

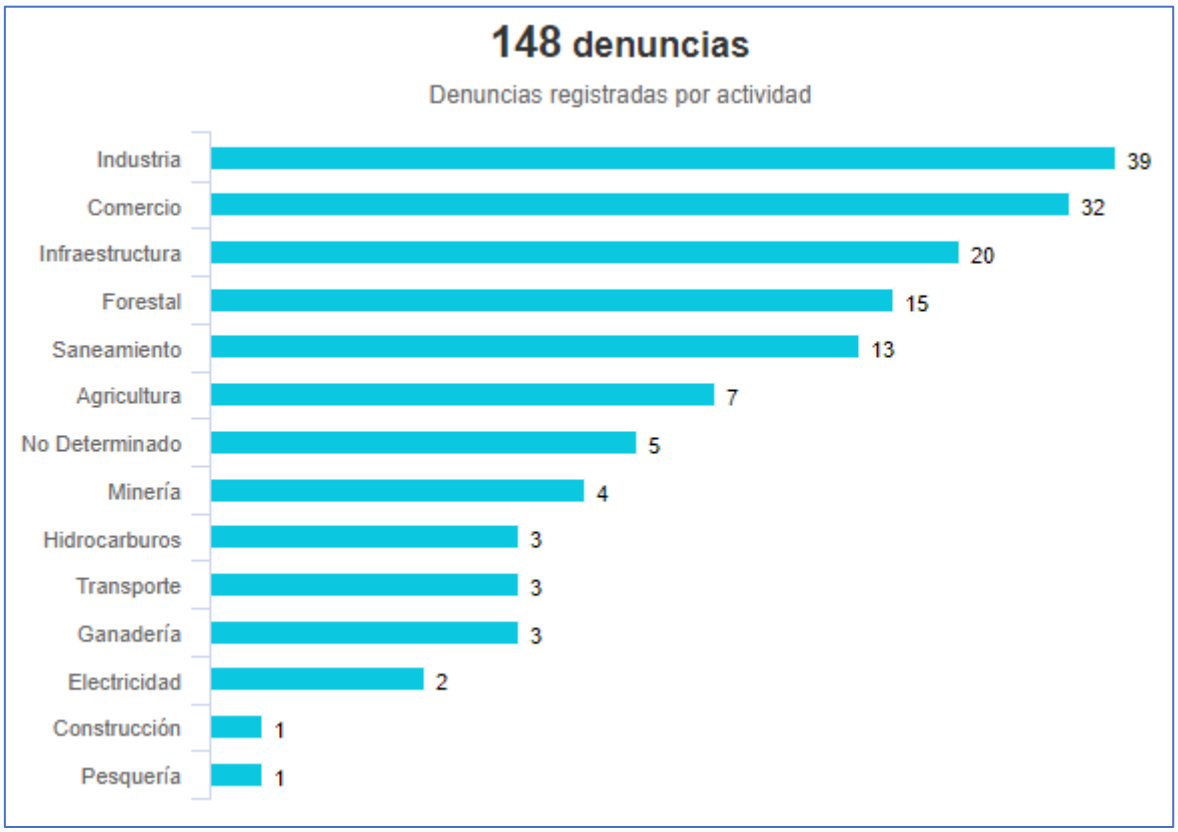

Tomado de: Portal Interactivo de Fiscalización Ambiental
Fuente: OEFA, 27 de dic. de 2022

8. GASTO PÚBLICO AMBIENTAL EN UCAYALI

Gasto Público Ambiental (Millones S/)

Ámbito	PIM (S/)				Devengado (S/)				Porcentaje (%)			
	2019	2020	2021	2022 a/	2019	2020	2021	2022 a/	2019	2020	2021	2022 a/
Ucayali	31,88	42,85	47,27	54,41	29,57	35,50	35,74	39,36	92,8	82,8	75,6	72,3
Nacional	**4 008,33**	**4 309,21**	**4 462,92**	**4 729,54**	**3 244,31**	**3417,31**	**3 657,95**	**3 583,89**	**80,9**	**79,3**	**82,0**	**75,8**

Fuente: Ministerio de Economía y Finanzas - MEF.
Tomado de: Transparencia económica / Actualizado al: 30 de noviembre de 2022
https://apps5.mineco.gob.pe/transparencia/mensual/default.aspx?y=2019&ap=ActProy