



PERÚ

Ministerio del Ambiente

“Decenio de la Igualdad de Oportunidades para mujeres y hombres”
“Año del Fortalecimiento de la Soberanía Nacional”
“Año del Bicentenario del Congreso de la República del Perú”




BICENTENARIO DEL PERÚ 2021 - 2024



Reporte Estadístico Departamental

Junio 2022



Dirección General de Educación, Ciudadanía e Información Ambiental
Dirección de Información, Investigación e Innovación Ambiental



PERÚ

Ministerio del Ambiente

“Decenio de la Igualdad de Oportunidades para mujeres y hombres”
“Año del Fortalecimiento de la Soberanía Nacional”
“Año del Bicentenario del Congreso de la República del Perú”

SAN MARTÍN



**PERÚ**Ministerio
del Ambiente

“Decenio de la Igualdad de Oportunidades para mujeres y hombres”
“Año del Fortalecimiento de la Soberanía Nacional”
“Año del Bicentenario del Congreso de la República del Perú”

ASPECTOS GENERALES

n.º	Provincias	km ²	%	n.º Hab.	%
1	Moyobamba	3 772,31	7,36	122 365	15,04
2	Bellavista	8 033,19	15,66	55 033	6,77
3	El Dorado	1 298,14	2,53	36 752	4,52
4	Huallaga	2 380,85	4,64	27 506	3,38
5	Lamas	5 082,54	9,91	81 521	10,02
6	Mariscal Cáceres	14 498,73	28,27	64 626	7,95
7	Picota	2 171,41	4,23	40 545	4,98
8	Rioja	2 535,04	4,94	122 544	15,07
9	San Martín	5 650,42	11,02	193 095	23,74
10	Tocache	5 865,44	11,44	69 394	8,53
	TOTAL	51 288,07	100,00	813 381	100,00

Fuente: Instituto Nacional de Estadística e Informática – INEI



PERÚ

Ministerio del Ambiente

“Decenio de la Igualdad de Oportunidades para mujeres y hombres”
“Año del Fortalecimiento de la Soberanía Nacional”
“Año del Bicentenario del Congreso de la República del Perú”

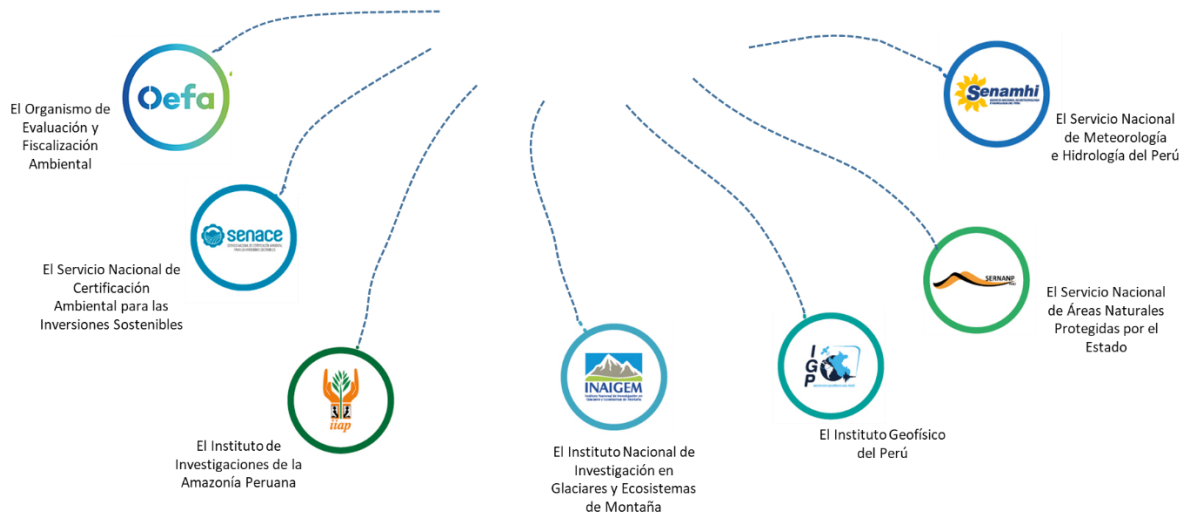
PRESENCIA DEL SECTOR AMBIENTE EN SAN MARTÍN

Son 07 los organismos adscritos al Ministerio del Ambiente, los que se distribuyen en el territorio nacional de acuerdo a las actividades que desarrolla.



PERÚ

Ministerio del Ambiente



EN SAN MARTÍN SE CUENTA CON LOS SIGUIENTES ADSCRITOS Y PROGRAMAS:



SERNANP: 03 Jefaturas o Sedes Administrativas y 13 ANP: 02 parques nacionales, 01 bosque de protección, 02 áreas de conservación regional, 08 áreas de conservación privada



PROGRAMA BOSQUES: 01 Sede Regional; 13 comunidades; 110 396,08 hectáreas



SENAMHI: 01 Dirección Zonal (DZ₉) y 48 estaciones: 37 estaciones meteorológicas y 11 estaciones hidrológicas.



OEFA: 01 oficina desconcentrada en Tarapoto



IIAP: 01 oficina desconcentrada en Tarapoto

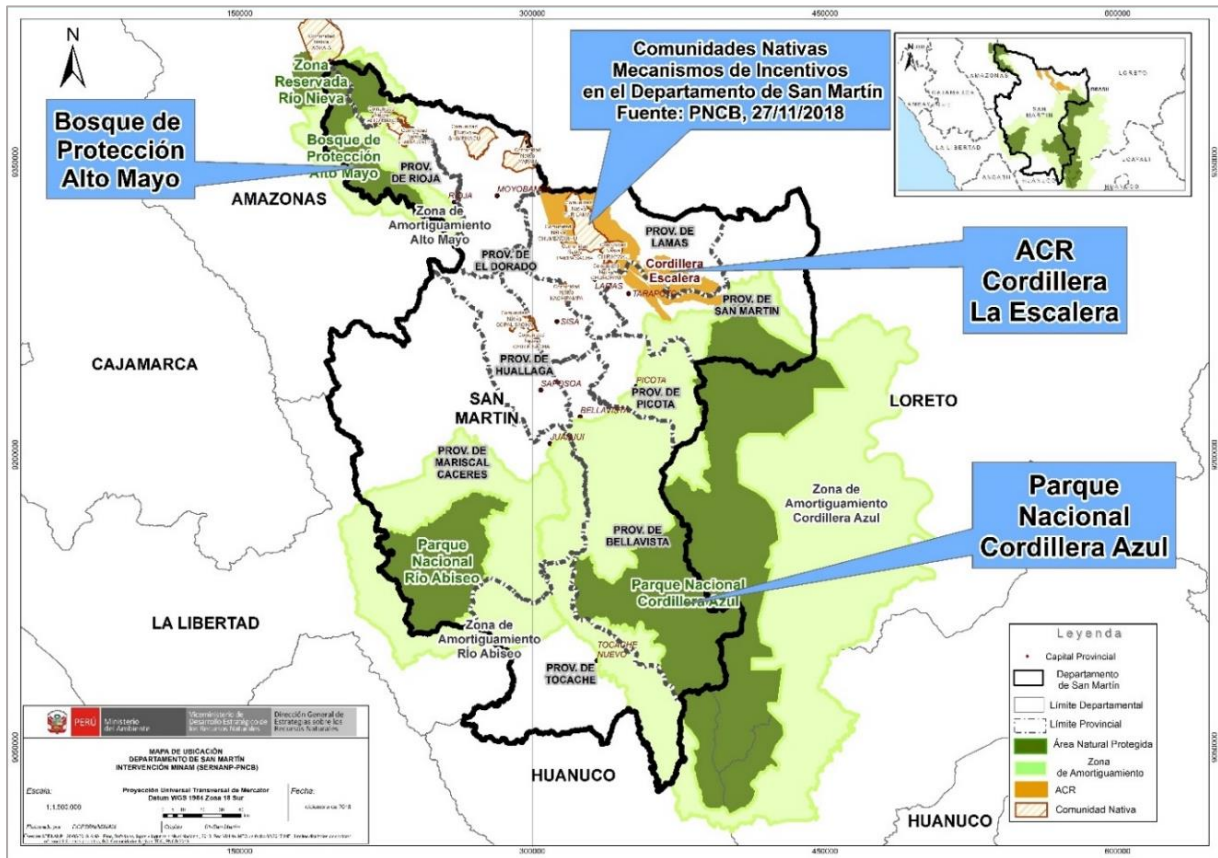


PERÚ

Ministerio del Ambiente

“Decenio de la Igualdad de Oportunidades para mujeres y hombres”
“Año del Fortalecimiento de la Soberanía Nacional”
“Año del Bicentenario del Congreso de la República del Perú”

1. ÁREAS NATURALES PROTEGIDAS EN SAN MARTÍN



n.º	Nombre	Categoría	Fecha de creación	Superficie (has)
1	Cordillera Azul (San Martín/Loreto/Ucavali/Huánuco)	Parque Nacional	2001	1 353 190,85
2	Río Abiseo	Parque Nacional	1983	274 520,00
3	Alto Mayo	Bosque de Protección	1987	182 000,00
4	Cordillera Escalera	Área de Conserv. Regional	2005	149 870,00
5	Bosques de Shunté y Mishollo	Área de Conserv. Regional	2018	191 405,53
6	Tambo Ilusión	Área de Conserv. Privada	2010	14,29
7	Juningue	Área de Conserv. Privada	2011	39,12
8	Larga Vista I	Área de Conserv. Privada	2013	22,32
9	Larga Vista II	Área de Conserv. Privada	2013	22,50
10	Pucunucho	Área de Conserv. Privada	2013	23,50
11	Ronsoco Cocha	Área de Conserv. Privada	2015	363,68
12	Palmonte	Área de Conserv. Privada	2016	14,31



PERÚ

Ministerio
del Ambiente

“Decenio de la Igualdad de Oportunidades para mujeres y hombres”
“Año del Fortalecimiento de la Soberanía Nacional”
“Año del Bicentenario del Congreso de la República del Perú”

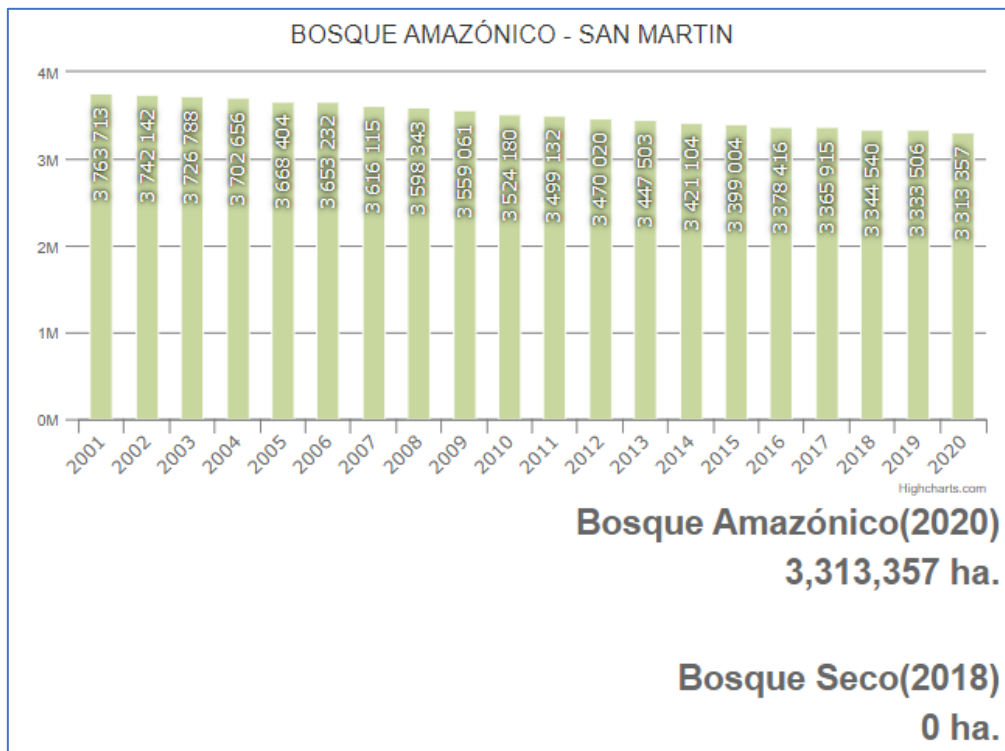

n.º	Nombre	Categoría	Fecha de creación	Superficie (has)
13	Las Naranjas	Área de Conserv. Privada	2018	30,00
TOTAL				2 151 516,10

Fuente: Servicio Nacional de Áreas Naturales Protegidas por el Estado – SERNANP, ago. 2021



“Decenio de la Igualdad de Oportunidades para mujeres y hombres”
“Año del Fortalecimiento de la Soberanía Nacional”
“Año del Bicentenario del Congreso de la República del Perú”

2. LOS BOSQUES EN SAN MARTÍN Y LA DEFORESTACIÓN

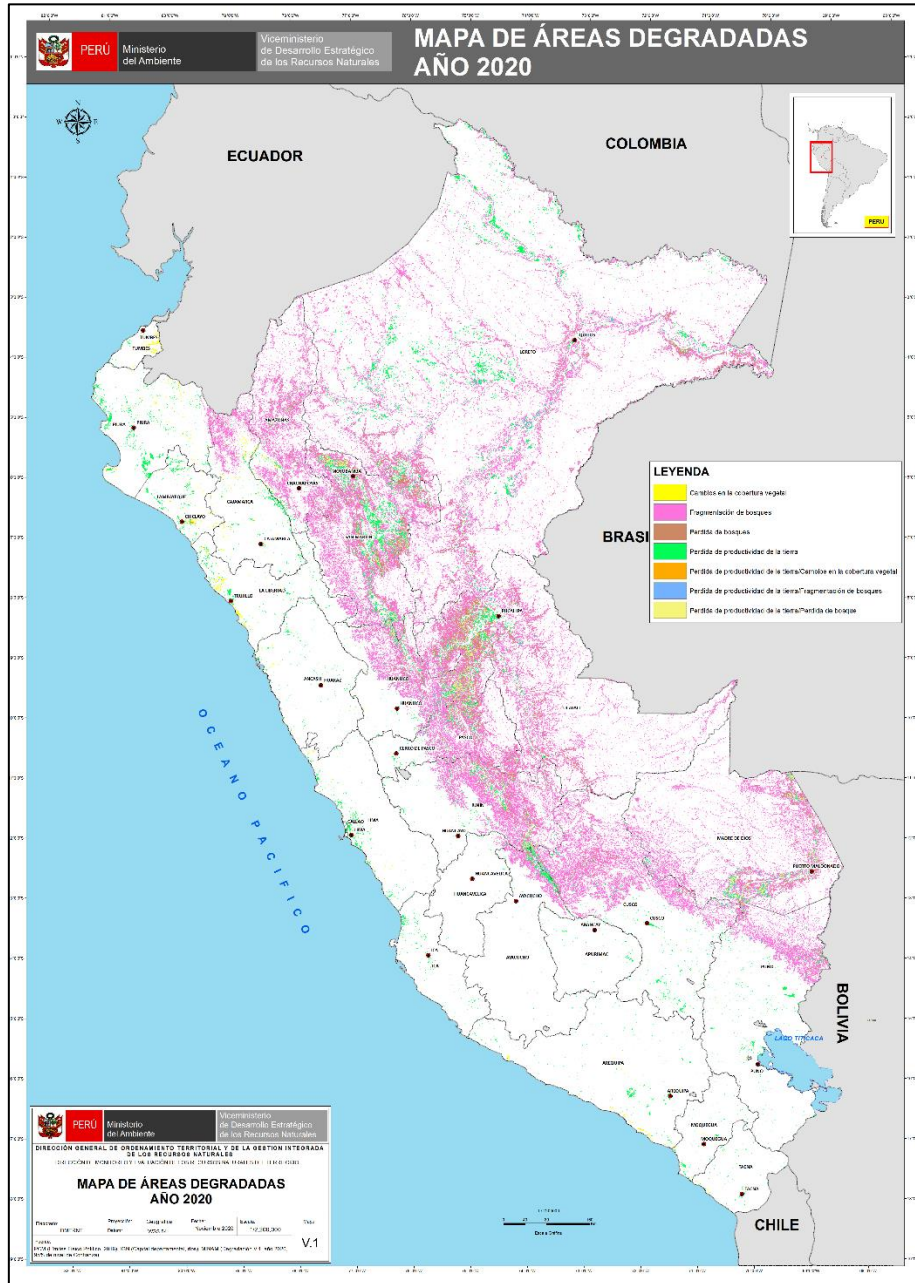


Fuente: Programa Nacional de Conservación de Bosques para la Mitigación del Cambio Climático, dic. 2021



“Decenio de la Igualdad de Oportunidades para mujeres y hombres”
 “Año del Fortalecimiento de la Soberanía Nacional”
 “Año del Bicentenario del Congreso de la República del Perú”

3. EVOLUCIÓN DE ÁREAS DEGRADADAS EN SAN MARTÍN



Ámbito	Superficie degradada (ha)					
	2015	2016	2017	2018	2019	2020
Nacional	16 856 218,44	17 324 080,02	17 477 107,29	17 577 507,51	18 012 378,87	18 615 703,68
San Martín	1 912 124,07	1 913 855,22	1 936 017,18	1 989 145,62	2 024 774,37	2 256 313,23

Fuente: Dirección General de Ordenamiento Territorial Ambiental, dic. 2021

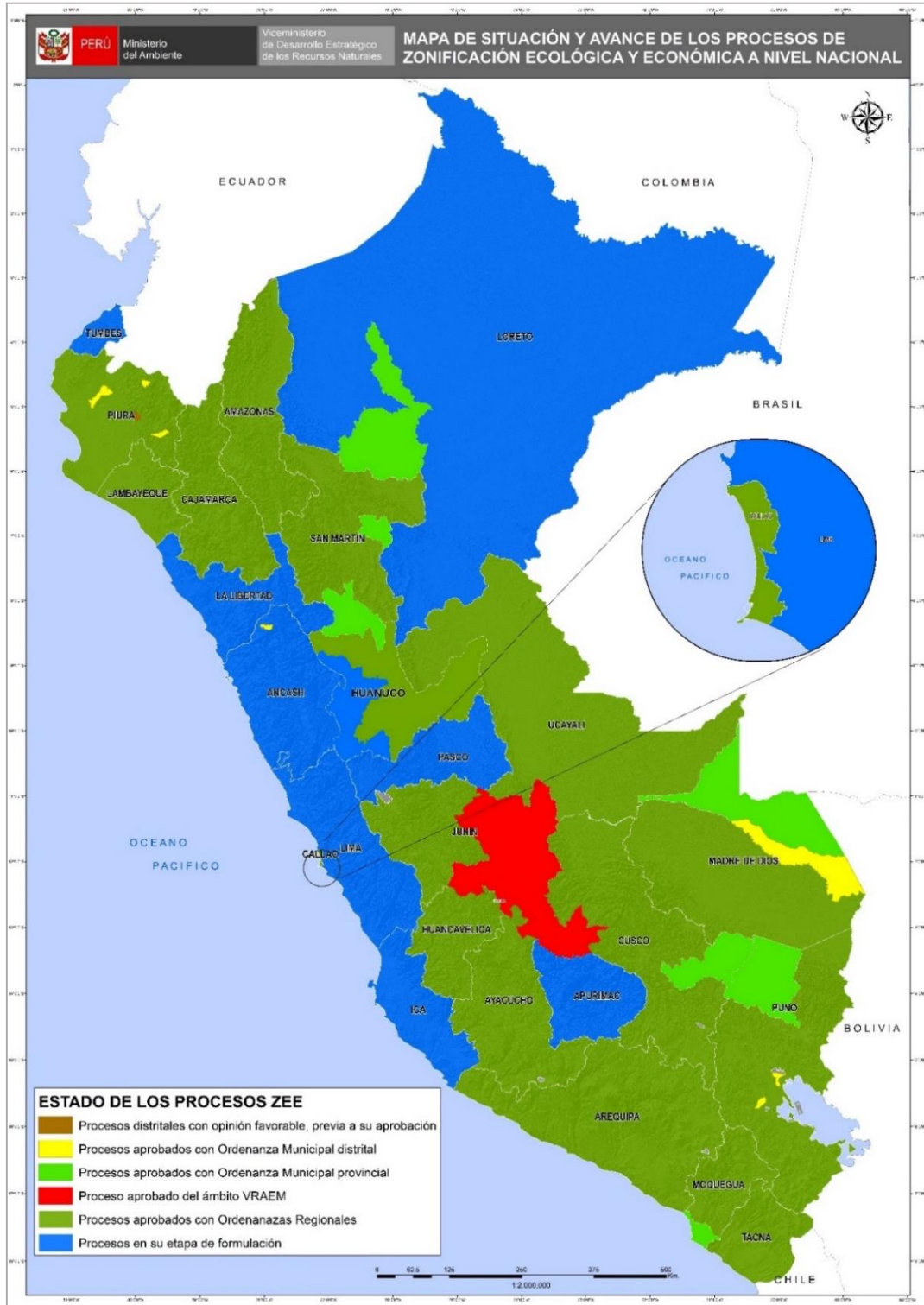


PERÚ

Ministerio del Ambiente

“Decenio de la Igualdad de Oportunidades para mujeres y hombres”
“Año del Fortalecimiento de la Soberanía Nacional”
“Año del Bicentenario del Congreso de la República del Perú”

4. LA ZONIFICACIÓN ECOLÓGICA ECONÓMICA (ZEE) EN EL PERÚ Y EN SAN MARTÍN



Fuente: Dirección General de Ordenamiento Territorial Ambiental, ago. 2021



PERÚ

Ministerio
del Ambiente

“Decenio de la Igualdad de Oportunidades para mujeres y hombres”
 “Año del Fortalecimiento de la Soberanía Nacional”
 “Año del Bicentenario del Congreso de la República del Perú”

5. GESTIÓN INTEGRAL DE LOS RESIDUOS SÓLIDOS EN SAN MARTÍN

Generación de Residuos Sólidos, 2020



n.º	Provincia	Generación Municipal Anual (t/año)	Generación Municipal Diaria (t/día)	Generación Municipal Per Cápita (kg/hab./día)
1	Bellavista	12 340,38	33,81	0,90
2	El Dorado	5 786,38	15,85	0,77
3	Huallaga	5 482,12	15,02	0,87
4	Lamas	15 764,60	43,19	0,85
5	Mariscal Cáceres	17 575,92	48,15	1,04
6	Moyobamba	25 465,89	69,77	0,75
7	Picota	8 845,28	24,23	0,86
8	Rioja	28 398,90	77,81	0,75
9	San Martín	65 408,22	179,20	0,91
10	Tocache	12 777,27	35,01	0,83
	Total	197 844,98	542,04	0,85

Fuente: Dirección General de Gestión de Residuos Sólidos, ago. 2021

Manejo de los Residuos Sólidos Municipales

Disposición Final	U.M.	Valor
Infraestructuras de Disposición Final ¹	n.º	03
Municipalidades disponen en Rellenos Sanitarios ²	n.º	07
Cantidad de residuos dispuestos adecuadamente ²	t/año	65 659,43
Porcentaje de residuos dispuestos adecuadamente ²	%	33,19
Áreas degradadas para la recuperación ³	n.º	67
Áreas degradadas para la reconversión ³	n.º	03

Nota:

(1) Incluye rellenos sanitarios y rellenos de seguridad ubicados en jurisdicción

Fuente:

(1) y (2) Dirección General de Gestión de Residuos Sólidos, MINAM, ago. 2021

(3) Organismo de Evaluación y Fiscalización Ambiental - OEFA, 2021



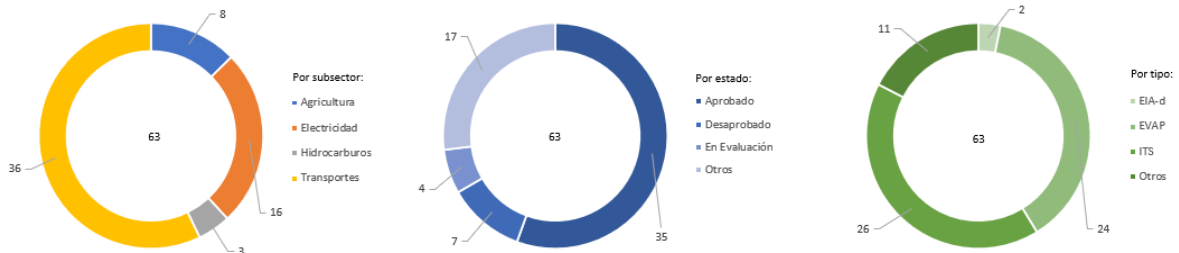
PERÚ

Ministerio del Ambiente

“Decenio de la Igualdad de Oportunidades para mujeres y hombres”
“Año del Fortalecimiento de la Soberanía Nacional”
“Año del Bicentenario del Congreso de la República del Perú”

6. EVALUACIÓN, CERTIFICACIÓN Y FISCALIZACIÓN AMBIENTAL EN SAN MARTÍN

Expedientes en Estado de Resolución Evaluados bajo responsabilidad del Senace, ene 2016 - mar 2021



Expedientes en Estado de Resolución Evaluados por tipo de Actividad, bajo responsabilidad del Senace, ene 2016 - mar 2021

Estado	Tipo	Agricultura	Electricidad	Hidrocarburos	Transportes	Total General
Aprobado	EVAP	2	4	1	4	11
	ITS		2		16	18
	Otros	2	3		1	6
Desaprobado	EVAP				4	4
	ITS		2		1	3
En Evaluación	EIA-d		1			1
	EVAP				1	1
	ITS				2	2
Otros	EIA-d		1			1
	EVAP	3	2	1	2	8
	ITS				3	3
	Otros	1	1	1	2	5
Total general		8	16	3	36	63

- * EVAP: Revisión de la Evaluación Preliminar
- * ITS: Informe Técnico Sustentatorio
- * Estado Otros: improcedentes, inadmisibles, desistidos, etc.
- * Tipo Otros: TdR, PPC, etc.

Fuente: SENACE, ene 2016 - mar 2021
Elaborado por: DGECIA – DIIA, ago. 2021



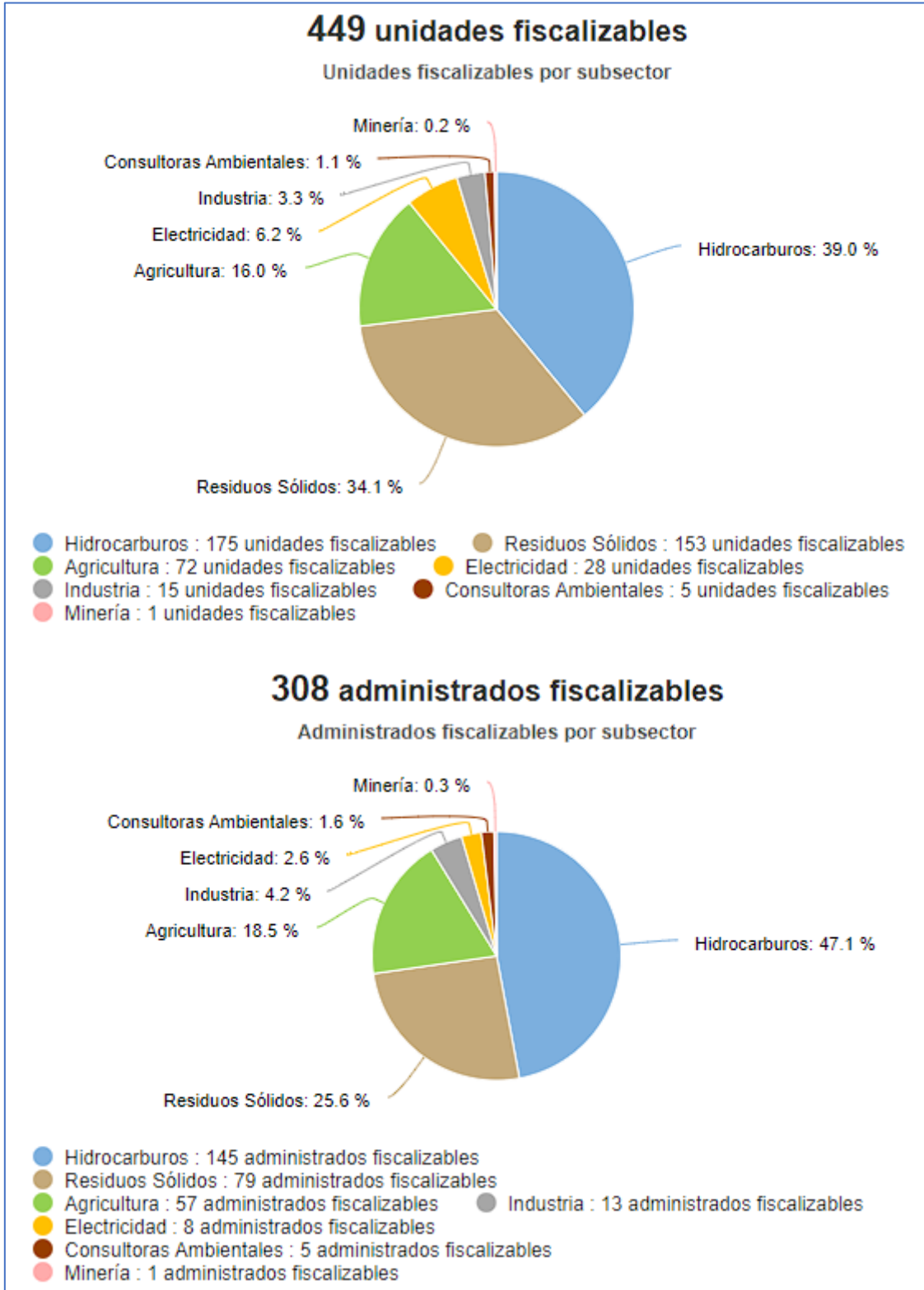
PERÚ

Ministerio del Ambiente

“Decenio de la Igualdad de Oportunidades para mujeres y hombres”
“Año del Fortalecimiento de la Soberanía Nacional”
“Año del Bicentenario del Congreso de la República del Perú”

7. FISCALIZACIÓN AMBIENTAL EN SAN MARTÍN

Actividades Económicas Directamente Fiscalizables por el OEFA



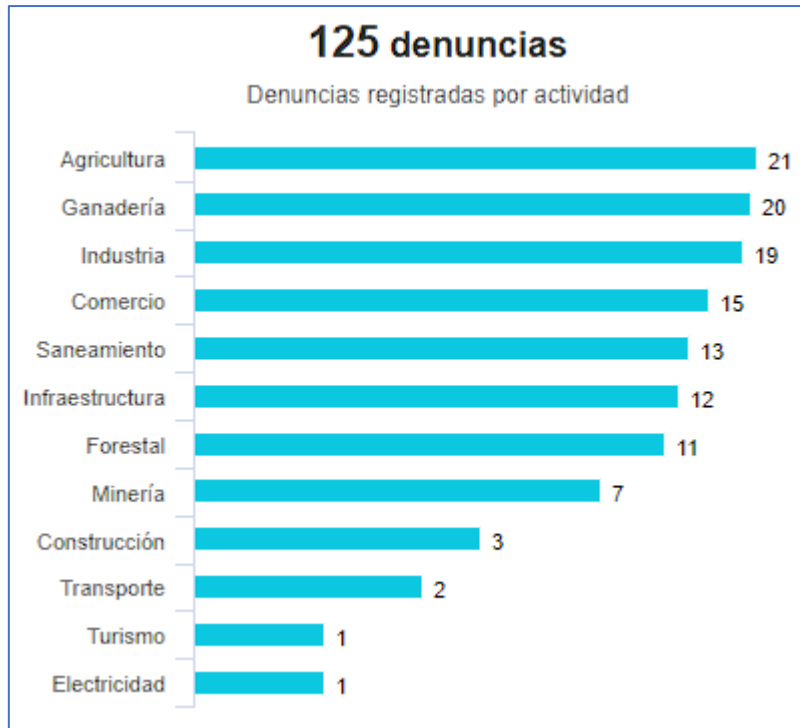


PERÚ

Ministerio
del Ambiente

“Decenio de la Igualdad de Oportunidades para mujeres y hombres”
“Año del Fortalecimiento de la Soberanía Nacional”
“Año del Bicentenario del Congreso de la República del Perú”

Denuncias registradas por el OEFA 2018-2022 (actualizado a abril 2022)



Tomado de: Portal Interactivo de Fiscalización Ambiental
Fuente: OEFA, 30 de jun. de 2022

**PERÚ**Ministerio
del Ambiente

“Decenio de la Igualdad de Oportunidades para mujeres y hombres”
“Año del Fortalecimiento de la Soberanía Nacional”
“Año del Bicentenario del Congreso de la República del Perú”

8. GASTO PÚBLICO AMBIENTAL EN SAN MARTÍN

Gasto Público Ambiental (Millones S/)

Año	Concepto	San Martín	Nacional
2021	PIM	64,7	4 450,60
	Devengado	57,4	3 703,60
	%	88,8	83,2
2020	PIM	58,2	4 309,2
	Devengado	50,1	3 417,3
	%	86,1	79,3
2019	PIM	56,8	4 008,3
	Devengado	47,2	3 244,3
	%	83,0	80,9
2018	PIM	75,8	3 953,7
	Devengado	67,1	3 273,9
	%	88,6	82,8
2017	PIM	57,7	3 539,3
	Devengado	38,7	2 922,7
	%	67,1	82,6
2016	PIM	52,2	3 355,3
	Devengado	40,6	2 783,4
	%	77,8	83,0

Fuente: Ministerio de Economía y Finanzas - MEF.

Tomado de: Transparencia económica / Actualizado al: 31 de diciembre de 2021