MOQUEGUA

Datos Generales

N°	Provincias	Km²	%	N° Hab.	%
1	Mariscal Nieto	8,671.58	55.11%	85,349	48.81%
2	General Sánchez Cerro	5,681.71	36.11%	14,865	8.50%
3	Ilo	1,380.68	8.78%	74,649	42.69%
	TOTAL	**15,733.97**	**100%**	**174,863**	**100%**

Fuente: Instituto Nacional de Estadística e Informática – INEI, 2017

PRESENCIA DEL SECTOR AMBIENTE EN MOQUEGUA

Son 07 los organismos adscritos al Ministerio del Ambiente, los que se distribuyen en el territorio nacional de acuerdo a las actividades que desarrolla.

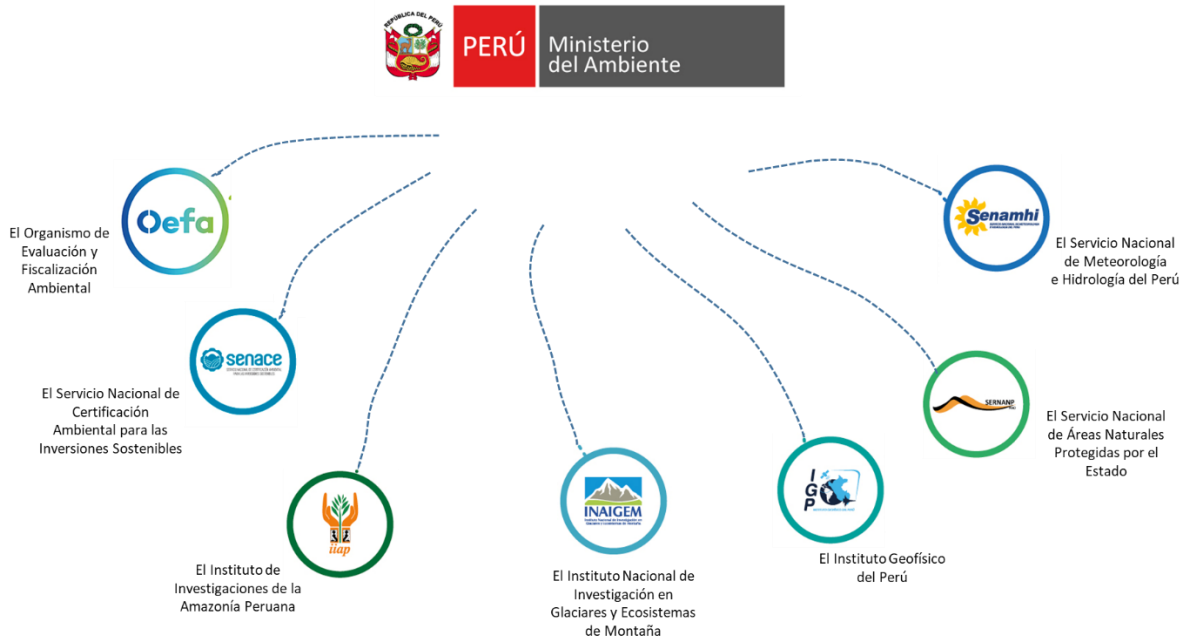

EN MOQUEGUA SE CUENTA CON LOS SIGUIENTES ADSCRITOS:

SERNANP: 01 Jefatura o Sede Administrativa y 02 reservas nacionales.

SENAMHI: 02 Direcciones Zonales (DZ_6 y DZ_7); 15 estaciones: 13 estaciones meteorológicas y 02 estaciones hidrológicas.

OEFA: 1 oficina desconcentrada en Moquegua.

PERÚ NATURAL

1. ÁREAS NATURALES PROTEGIDAS EN MOQUEGUA

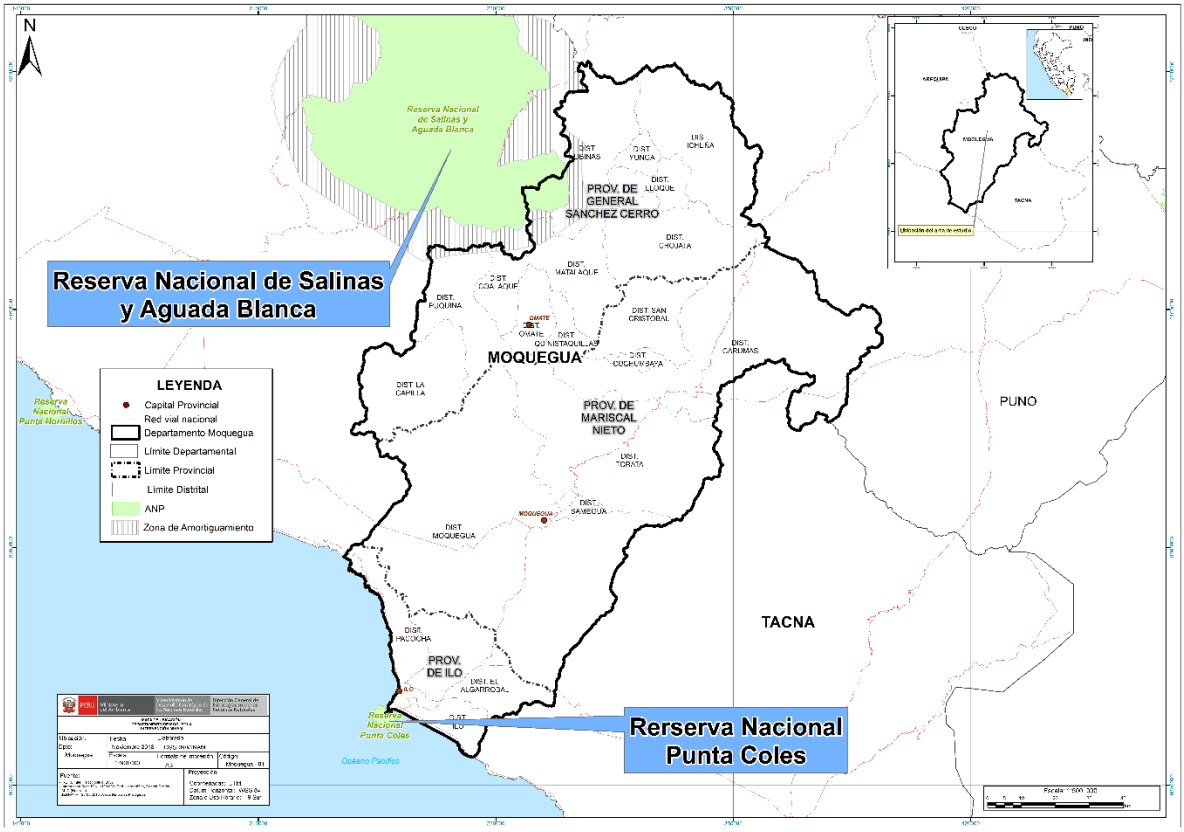

N°	Nombre	Categoría	Fecha de creación	Superficie (has)
1	Salinas y Aguada Blanca (Arequipa/Moquegua)	Reserva Nacional	1979	366,936.00
2	Sistema de Islas, Islotes y Puntas Guaneras (Punta Coles)	Reserva Nacional	2009	3,365.14
	TOTAL			**370,301.14**

Fuente: Servicio Nacional de Áreas Naturales Protegidas por el Estado – SERNANP, dic 2019.

2. PERDIDA DE ECOSISTEMAS Y DÉFICIT HÍDRICO EN MOQUEGUA

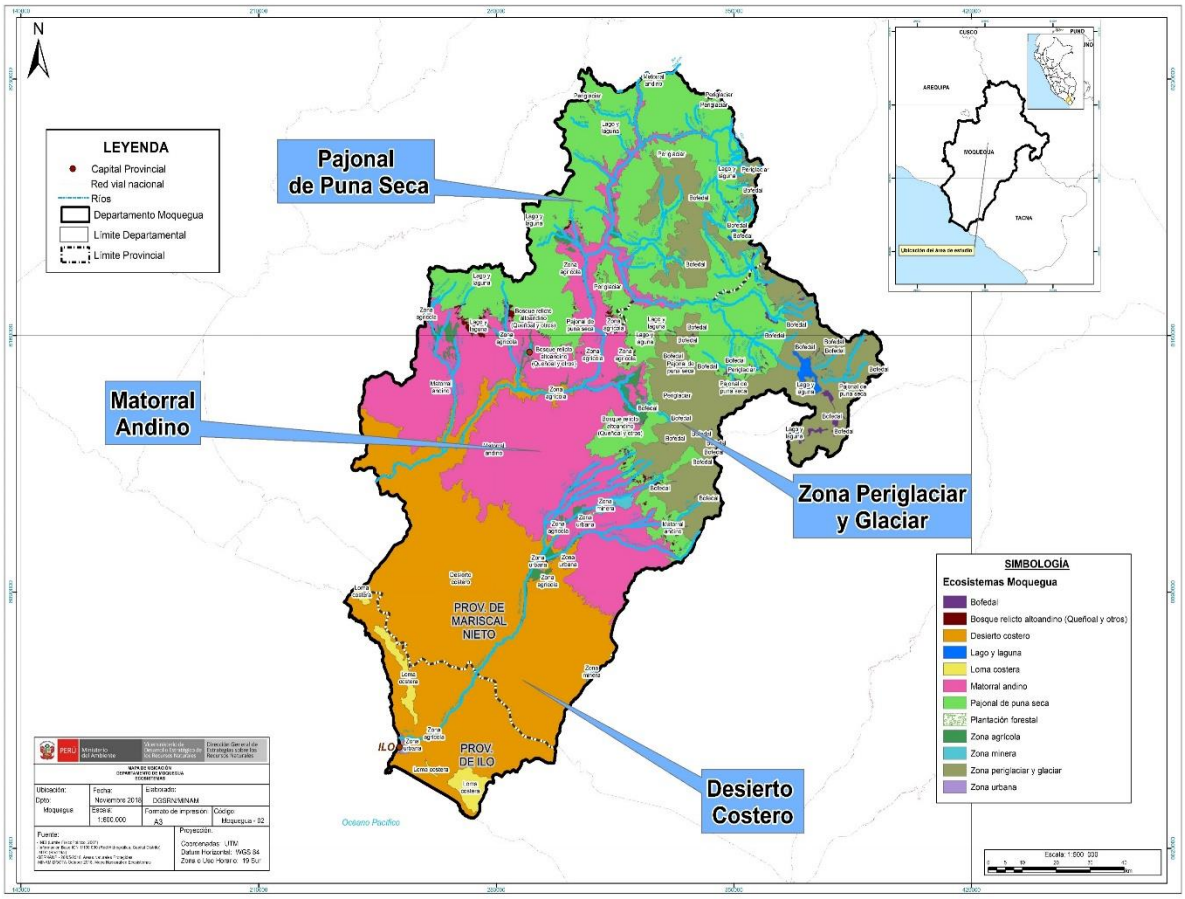

Pérdida de ecosistemas y déficit hídrico

- Retroceso de los glaciares por efectos del calentamiento global.
- Degradación de ecosistemas proveedores de servicios.
- Crecimiento desordenado de las actividades productivas (65% de población en la costa).

3. LA ZONIFICACIÓN ECOLÓGICA ECONÓMICA (ZEE) EN EL PERÚ Y EN MOQUEGUA

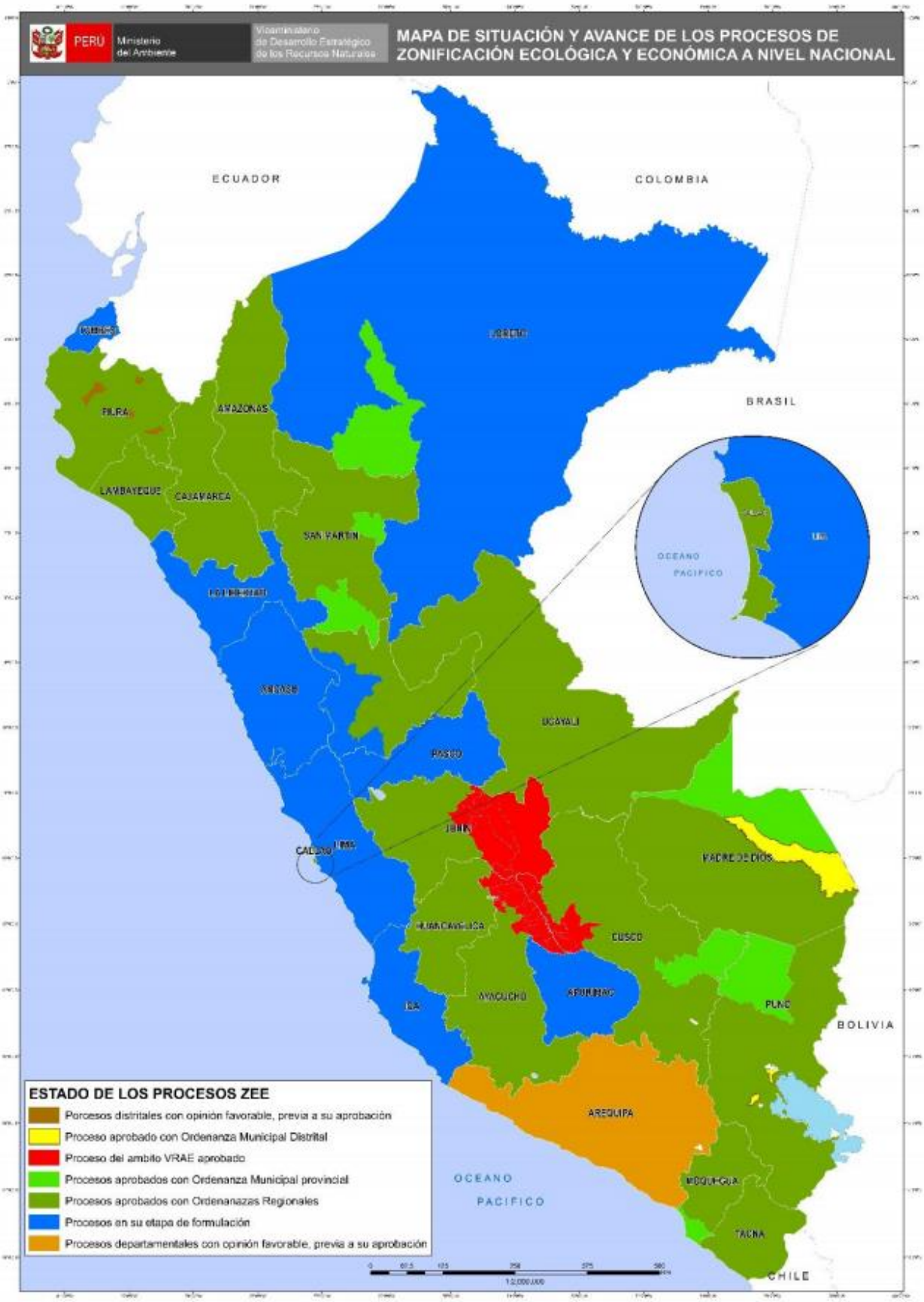

Fuente: Dirección General de Ordenamiento Territorial Ambiental, ago 2019

PERÚ LIMPIO

4. GESTIÓN INTEGRAL DE LOS RESIDUOS SÓLIDOS EN MOQUEGUA

Generación de Residuos Sólidos, 2018

3 provincias = **39 mil toneladas al año de residuos sólidos municipales**

N°	Provincia	Generación Municipal Anual (t/año)	Generación Municipal Diaria (t/día)	Generación Municipal Per Cápita (kg/hab./día)
1	General Sánchez Cerro	1,885.78	5.17	0.60
2	Ilo	18,308.89	50.16	0.58
3	Mariscal Nieto	18,938.66	51.89	0.61
	Total	**39,133.33**	**107.21**	**0.60**

Fuente:
Dirección General de Gestión de Residuos Sólidos, MINAM, dic 2019

Manejo de los Residuos Sólidos

Disposición Final	N°
Rellenos sanitarios[1]	00
Áreas degradadas para la Recuperación (2018)[2]	16
Áreas degradadas para la Reconversión (2018)[3]	00
Disponen en rellenos sanitarios[4]	00

Fuente:
(1) Dirección General de Gestión de Residuos Sólidos, MINAM, dic 2019
(2) y (3) Organismo de Evaluación y Fiscalización Ambiental - OEFA, 2018
(4) Dirección General de Gestión de Residuos Sólidos, MINAM, dic 2019

5. EVALUACIÓN, CERTIFICACIÓN Y FISCALIZACIÓN AMBIENTAL EN MOQUEGUA

Expedientes en Estado de Resolución Evaluados bajo responsabilidad del Senace, ene 2016 - nov 2019

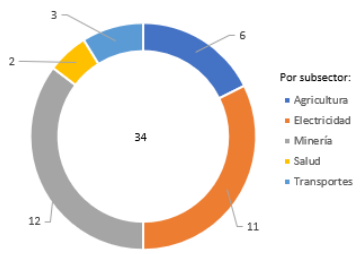

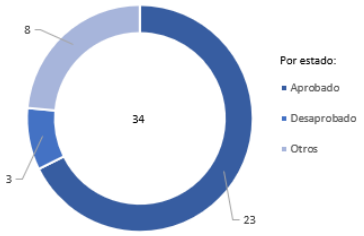

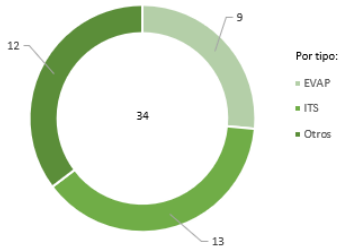

Expedientes en Estado de Resolución Evaluados por tipo de Actividad, bajo responsabilidad del Senace, ene 2016 - nov 2019

Estado	Tipo	Agricultura	Electricidad	Minería	Salud	Transportes	Total General
Aprobado	EVAP	1	4				**5**
	ITS		4	9			**13**
	Otros		1	1	1	2	**5**
Desaprobado	EVAP	1	1				**2**
	Otros		1				**1**
Otros	EVAP	1				1	**2**
	Otros	3		2	1		**6**
Total general		**6**	**11**	**12**	**2**	**3**	**34**

* EVAP: Revisión de la Evaluación Preliminar
* ITS: Informe Técnico Sustentatorio
* Estado Otros: improcedentes, inadmisibles, desistidos, etc.
* Tipo Otros: TdR, PPC, etc.

Fuente: SENACE, ene 2016 - nov 2019
Elaborado por: DGECIA – DIIA, dic 2019

6. FISCALIZACIÓN AMBIENTAL EN MOQUEGUA

Actividades Económicas Directamente Fiscalizables por el Oefa

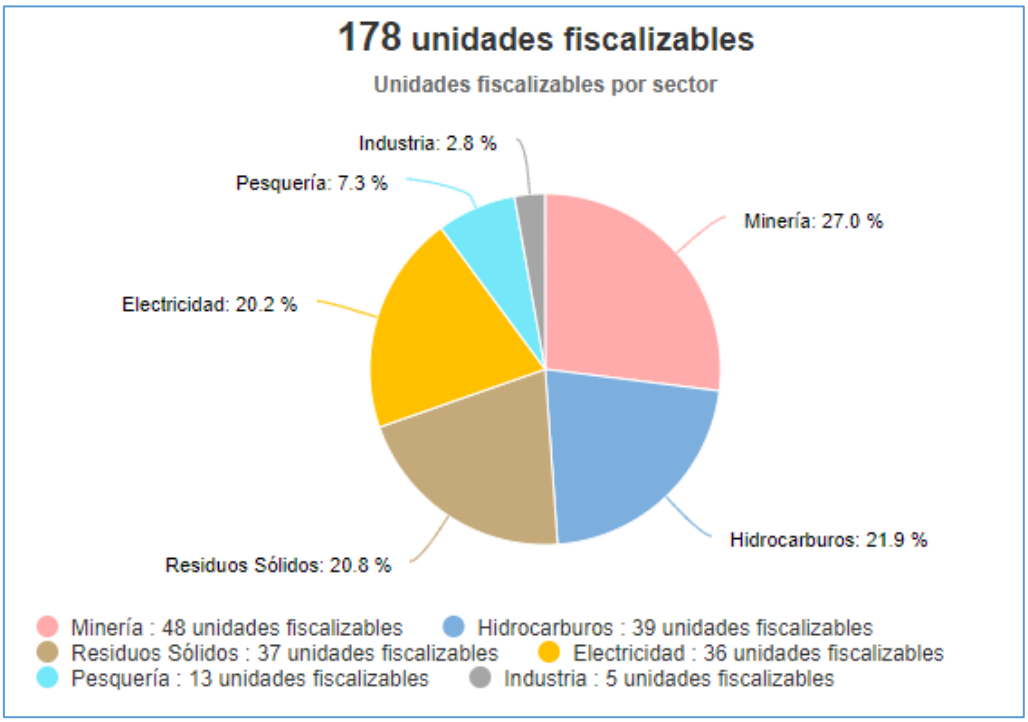

Tomado de: Portal Interactivo de Fiscalización Ambiental
Fuente: OEFA, 26 de diciembre de 2019

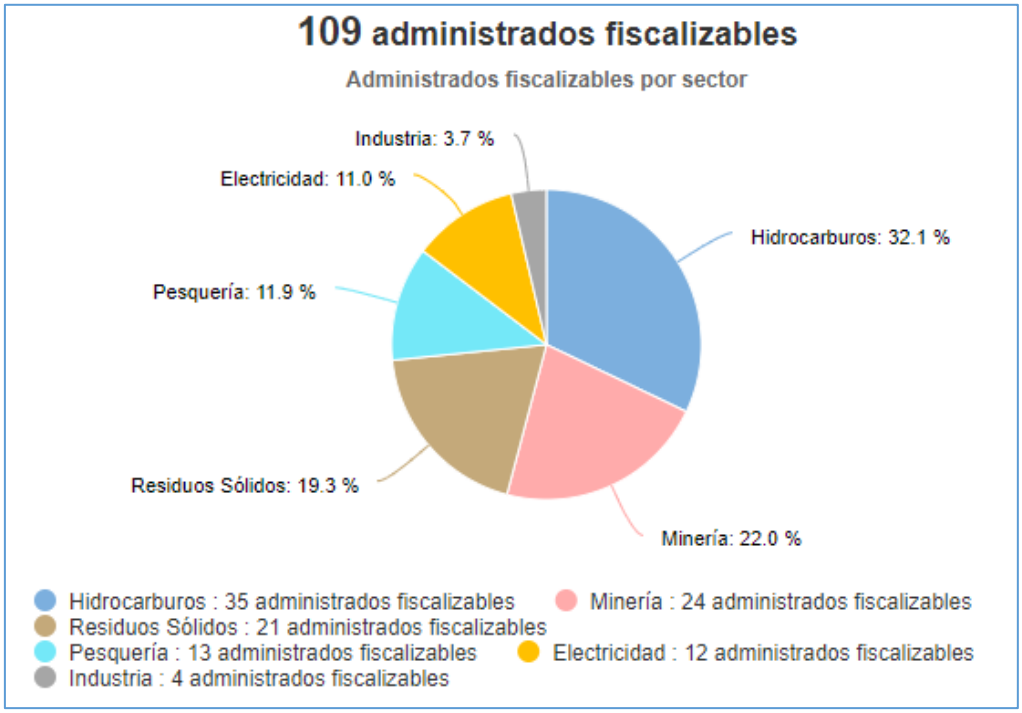

Tomado de: Portal Interactivo de Fiscalización Ambiental
Fuente: OEFA, 26 de diciembre de 2019

Denuncias registradas por el Oefa 2018-2019

(actualizado a octubre)

Tomado de: Portal Interactivo de Fiscalización Ambiental
Fuente: OEFA, 26 de diciembre de 2019

7. CONFLICTOS SOCIO AMBIENTALES EN MOQUEGUA

Ubicación	Caso	Descripción
Moquegua	Mesa de diálogo de Moquegua con Anglo American Quellaveco S.A	**Fondo de Desarrollo de Moquegua expuso sobre avances del fideicomiso del MAP** 20/12/2019 En el contexto de la reunión del Sub comité de verificación, seguimiento y monitoreo de los compromisos ambientales de la Mesa de Monitoreo y Seguimiento de los acuerdos de la Mesa de Diálogo de Moquegua, la Directora Ejecutiva del Fondo de Desarrollo de Moquegua expuso la conformación del fideicomiso para el Monitoreo Ambiental Participativo (MAP) y la apertura de una cuenta específica para tales efectos. En dicho contexto la empresa Anglo American se comprometió a remitir un cronograma de aquellos componentes de proyectos constructivos que requerirán monitoreos ambientales durante el año 2020. También se acordó que la próxima reunión del subcomité será el día 26.12.2019 en cuyo contexto se abordarán la revisión de los términos de referencia y la continuidad del Asesor Técnico del MAP y se presentará un balance de las actividades pendientes del MAP VII (PRONATURALEZA). Fuente: 1. Especialista de Enlace Regional del Ministerio del Ambiente en Moquegua

Fuente: OGASA - MINAM, dic 2019

8. GASTO PÚBLICO AMBIENTAL EN MOQUEGUA

Gasto Público Ambiental (Millones S/)

Año	Concepto	Moquegua	Nacional
2019	PIM	42.4	3,969.3
	Devengado	31.4	2,764.5
	%	74.0%	69.6%
2018	PIM	25.6	3 953.7
	Devengado	16.9	3 273.9
	%	66.2%	82.8%
2017	PIM	14.4	3 539.3
	Devengado	11.6	2 922.7
	%	80%	82.6%
2016	PIM	19.9	3 355.3
	Devengado	14.8	2 783.4
	%	74.7%	83.0%
2015	PIM	19.3	3 029.8
	Devengado	13.4	2 542.5
	%	69.6%	83.9%

Fuente: Ministerio de Economía y Finanzas - MEF.
Tomado de: Transparencia económica
Actualizado al: 30 de noviembre de 2019.