



PERÚ

Ministerio del Ambiente

“Decenio de la Igualdad de Oportunidades para mujeres y hombres”
“Año del Bicentenario del Perú: 200 años de Independencia”


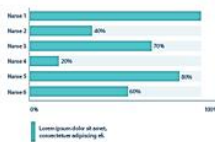
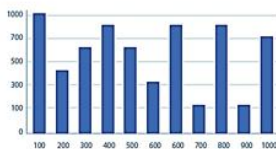
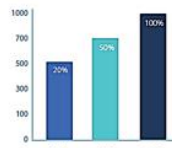
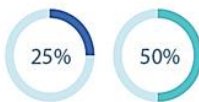
La Naturaleza está de regreso

Peruanos... naturalmente



Reporte Estadístico Departamental

Agosto 2021



Dirección General de Educación, Ciudadanía e Información Ambiental
Dirección de Información e Investigación Ambiental



BICENTENARIO PERÚ 2021

Central Telefónica: 611-6000
www.minam.gob.pe

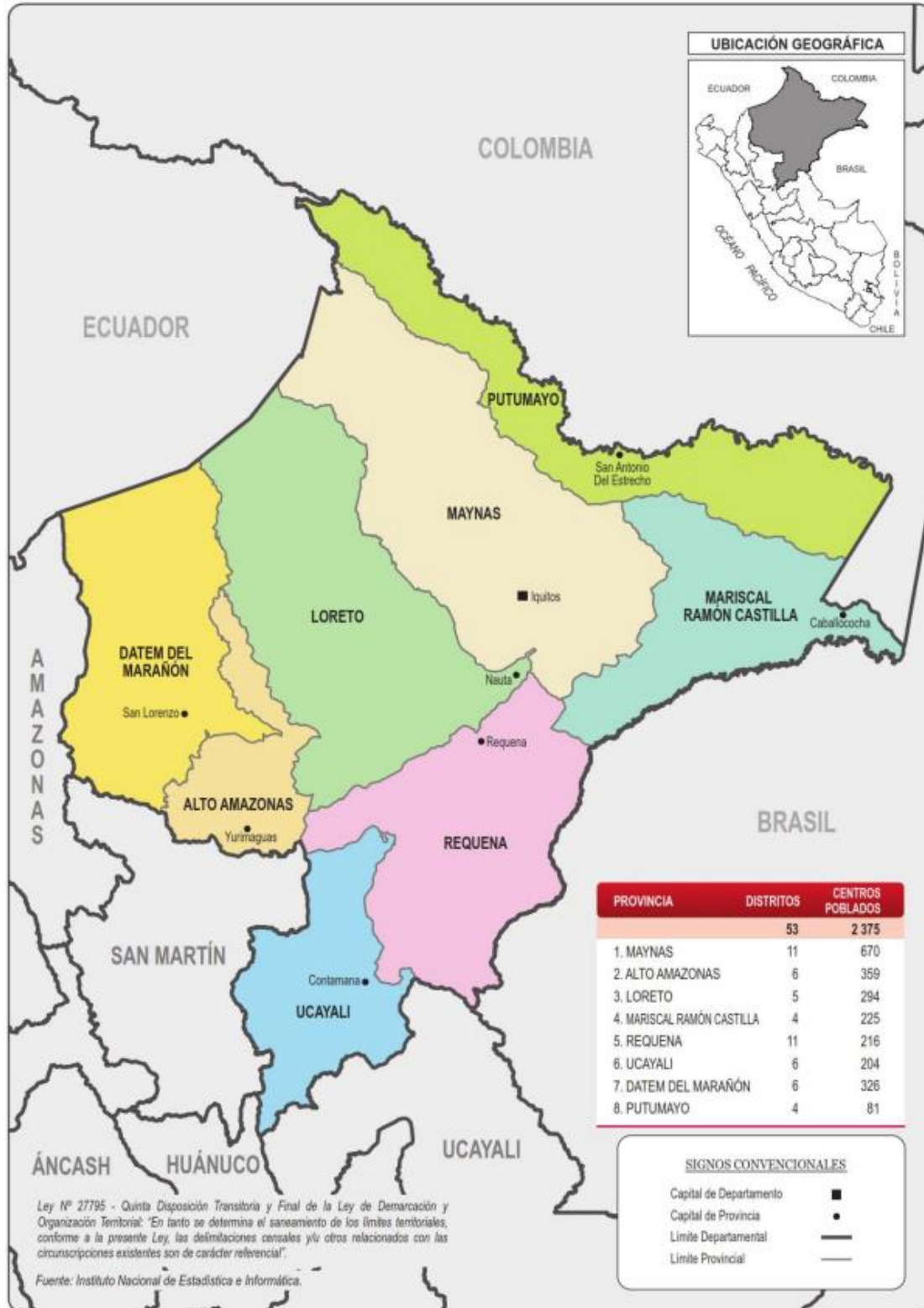


PERÚ

Ministerio del Ambiente

“Decenio de la Igualdad de Oportunidades para mujeres y hombres”
“Año del Bicentenario del Perú: 200 años de Independencia”

LORETO



BICENTENARIO PERÚ 2021

Central Telefónica: 611-6000
www.minam.gob.pe



PERÚ

Ministerio del Ambiente

“Decenio de la Igualdad de Oportunidades para mujeres y hombres”
“Año del Bicentenario del Perú: 200 años de Independencia”

ASPECTOS GENERALES

n.º	Provincias	km ²	%	n.º Hab.	%
1	Maynas	75 069,16	20,36	479 866	54,31
2	Alto Amazonas	18 839,02	5,11	122 725	13,89
3	Loreto	67 073,26	18,19	62 437	7,07
4	Mariscal Ramón Castilla	37 064,54	10,05	49 072	5,55
5	Requena	49 680,46	13,47	58 511	6,62
6	Ucayali	29 267,15	7,94	54 637	6,18
7	Datem del Marañón	46 640,93	12,65	48 482	5,49
8	Putumayo	45 138,64	12,24	7 780	0,88
	TOTAL	368 773,16	100,00	883 510	100,00

Fuente: Instituto Nacional de Estadística e Informática – INEI

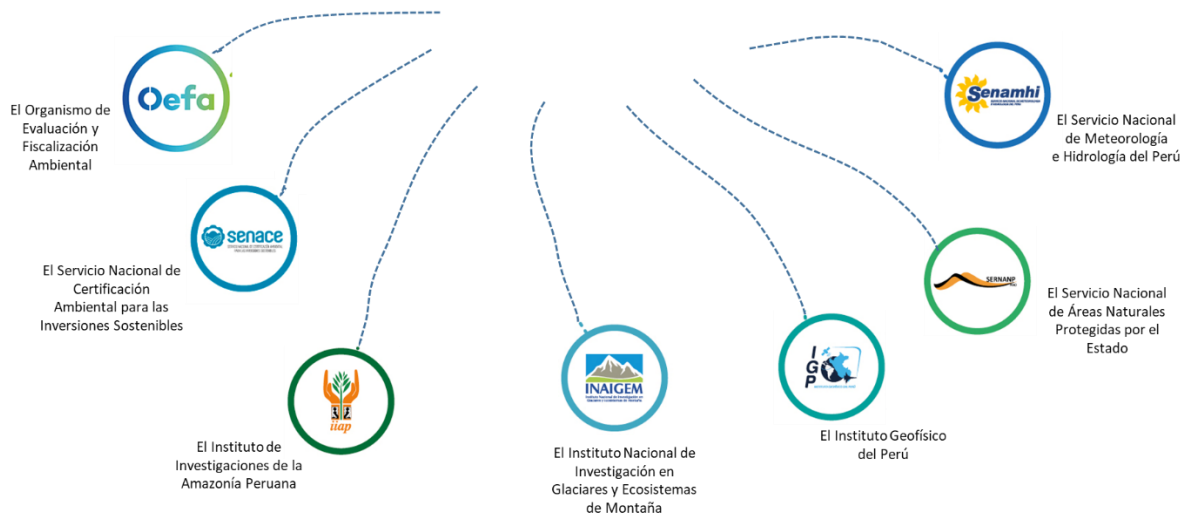
PRESENCIA DEL SECTOR AMBIENTE EN LORETO

Son 07 los organismos adscritos al Ministerio del Ambiente, los que se distribuyen en el territorio nacional de acuerdo a las actividades que desarrolla.



PERÚ

Ministerio del Ambiente



BICENTENARIO PERÚ 2021

Central Telefónica: 611-6000
www.minam.gob.pe



PERÚ

Ministerio
del Ambiente

“Decenio de la Igualdad de Oportunidades para mujeres y hombres”
“Año del Bicentenario del Perú: 200 años de Independencia”

EN LORETO SE CUENTA CON LOS SIGUIENTES ADSCRITOS Y PROGRAMAS:



SERNANP: 08 Jefaturas o Sedes Administrativas y 45 ANP: 04 parques nacionales, 04 reservas nacionales, 02 reservas comunales, 02 zonas reservadas, 04 áreas de conservación regional, 29 áreas de conservación privada.



PROGRAMA BOSQUES: 01 Sede Regional; 26 comunidades, 243 088,74 hectáreas.



SENAMHI: 02 Direcciones Zonales (DZ₈ y DZ₁₀) y 36 estaciones: 21 estaciones meteorológicas, 14 estaciones hidrológicas y 01 estación hidrometeorológica.



OEFA: 01 oficina desconcentrada en Iquitos.



IIAP: 01 Sede Principal en Loreto y 01 estación pesquera en Iquitos.

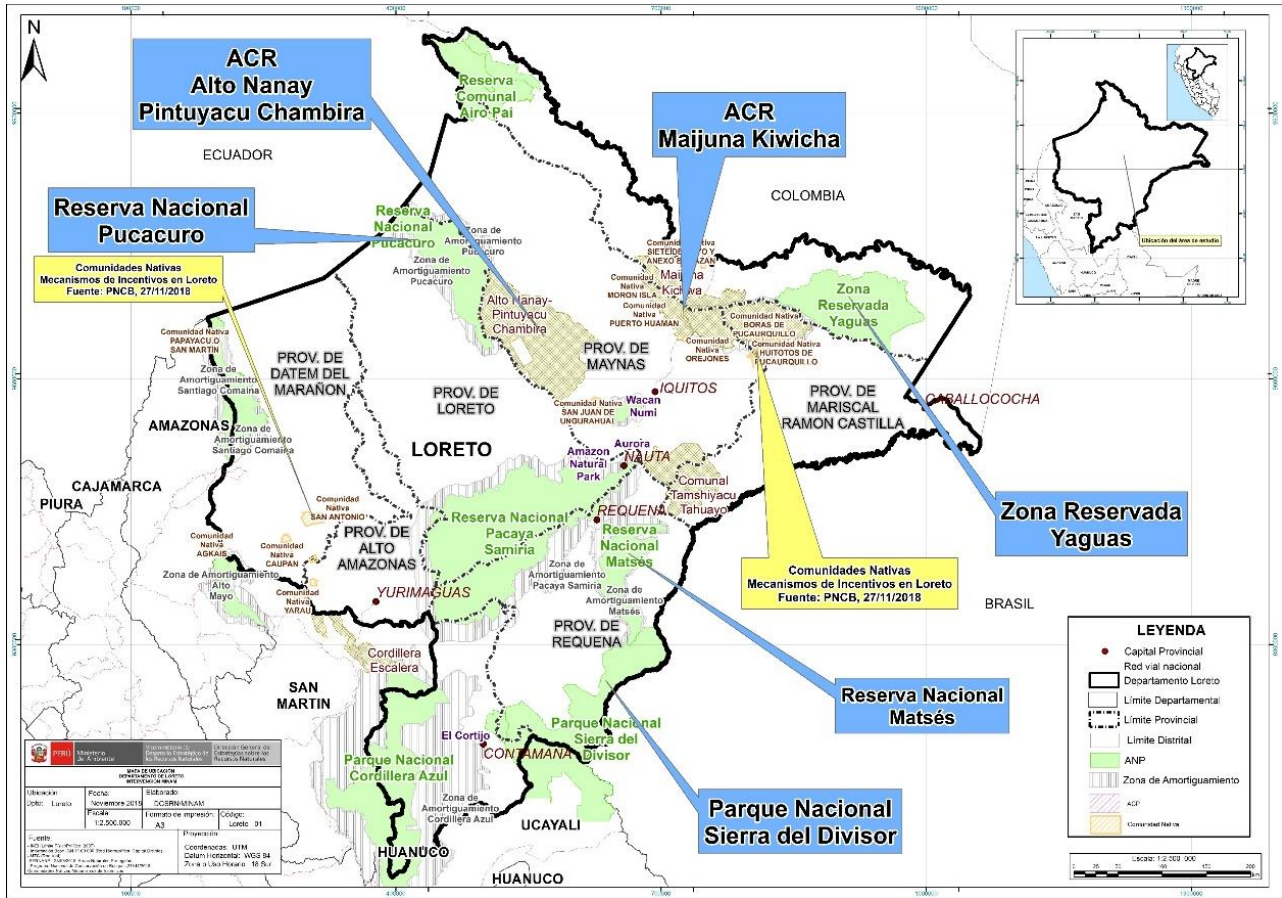


BICENTENARIO
PERÚ 2021

Central Telefónica: 611-6000
www.minam.gob.pe



1. ÁREAS NATURALES PROTEGIDAS EN LORETO



n.º	Nombre	Categoría	Fecha de creación	Superficie (has)
1	Santiago Comaina (Amazonas/Loreto)	Zona Reservada	1999	398 449,44
2	Cordillera Azul (San Martín/Loreto/Ucayali/Huánuco)	Parque Nacional	2001	1 353 190,85
3	Güeppi-Sekime	Parque Nacional	2012	203 628,51
4	Sierra del Divisor (Loreto/ Ucayali)	Parque Nacional	2015	1 354 485,10
5	Yaguas	Parque Nacional	2018	868 927,84
6	Pacaya Samiria	Reserva Nacional	1982	2 080 000,00
7	Allpahuayo Mishana	Reserva Nacional	2004	58 069,90
8	Matses	Reserva Nacional	2009	420 635,34
9	Pucacuro	Reserva Nacional	2010	637 953,83
10	Airo Pai	Reserva Comunal	2012	247 887,59



**PERÚ**Ministerio
del Ambiente

“Decenio de la Igualdad de Oportunidades para mujeres y hombres”
“Año del Bicentenario del Perú: 200 años de Independencia”

n.º	Nombre	Categoría	Fecha de creación	Superficie (has)
11	Huimeki	Reserva Comunal	2012	141 234,46
12	Sierra del Divisor	Zona Reservada	2006	62 234,62
13	Comunal Tamshiyacu Tahuayo	Área de Conserv. Regional	2009	420 080,25
14	Ampiyacu Apayacu	Área de Conserv. Regional	2010	434 129,54
15	Alto Nanay - Pintuyacu - Chambira	Área de Conserv. Regional	2011	954 635,48
16	Maijuna Kichwa	Área de Conserv. Regional	2015	391 039,82
17	Selva Botánica	Área de Conserv. Privada	2010	170,46
18	Herman Dantas	Área de Conserv. Privada	2010	49,07
19	Amazon Natural Park	Área de Conserv. Privada	2011	62,66
20	Selva Virgen	Área de Conserv. Privada	2013	24,51
21	Las Panguanas 3	Área de Conserv. Privada	2013	6,87
22	Las Panguanas 4	Área de Conserv. Privada	2013	5,12
23	Las Panguanas 2	Área de Conserv. Privada	2013	0,62
24	Paraiso Natural Iwitari	Área de Conserv. Privada	2014	100,00
25	Las Panguanas 1	Área de Conserv. Privada	2014	1,91
26	Kakiri Uka	Área de Conserv. Privada	2014	12,14
27	Wacan Numi	Área de Conserv. Privada	2015	12,80
28	El Cortijo	Área de Conserv. Privada	2015	22,35
29	Aurora	Área de Conserv. Privada	2016	38,96
30	Sabalillo	Área de Conserv. Privada	2016	22,69
31	Fundo Rosita	Área de Conserv. Privada	2016	244,93
32	Sumac Quilla	Área de Conserv. Privada	2016	36,22
33	Lakshmi Amazónica	Área de Conserv. Privada	2016	56,66
34	Sumac Pacha	Área de Conserv. Privada	2016	30,00
35	Sumac Inti	Área de Conserv. Privada	2016	27,20
36	Chakra Educativa	Área de Conserv. Privada	2016	9,34
37	Zoo Perú	Área de Conserv. Privada	2017	80,63
38	Darshan Ashram	Área de Conserv. Privada	2017	23,40
39	Bioparque Amazónico: Bosque de Huayo	Área de Conserv. Privada	2018	10,76
40	Hakim & Cumorah	Área de Conserv. Privada	2019	61,73

**BICENTENARIO
PERÚ 2021**Central Telefónica: 611-6000
www.minam.gob.pe



PERÚ

Ministerio
del Ambiente

“Decenio de la Igualdad de Oportunidades para mujeres y hombres”
“Año del Bicentenario del Perú: 200 años de Independencia”

n.º	Nombre	Categoría	Fecha de creación	Superficie (has)
41	Comunidad Nativa Tibi Playa I Zona Río Ucayali	Área de Conserv. Privada	2019	1122,47
42	Zoo Perú 1	Área de Conserv. Privada	2019	80,63
43	Fundo San Isidro El Labrador	Área de Conserv. Privada	2020	23,36
44	Buen Retiro	Área de Conserv. Privada	2020	67,43
45	Comunidad Nativa San Jorge del Río Marañón	Área de Conserv. Privada	2020	1060,86
TOTAL				10 030 048,35

Fuente: Servicio Nacional de Áreas Naturales Protegidas por el Estado – SERNANP, ago. 2021



BICENTENARIO
PERÚ 2021

Central Telefónica: 611-6000
www.minam.gob.pe

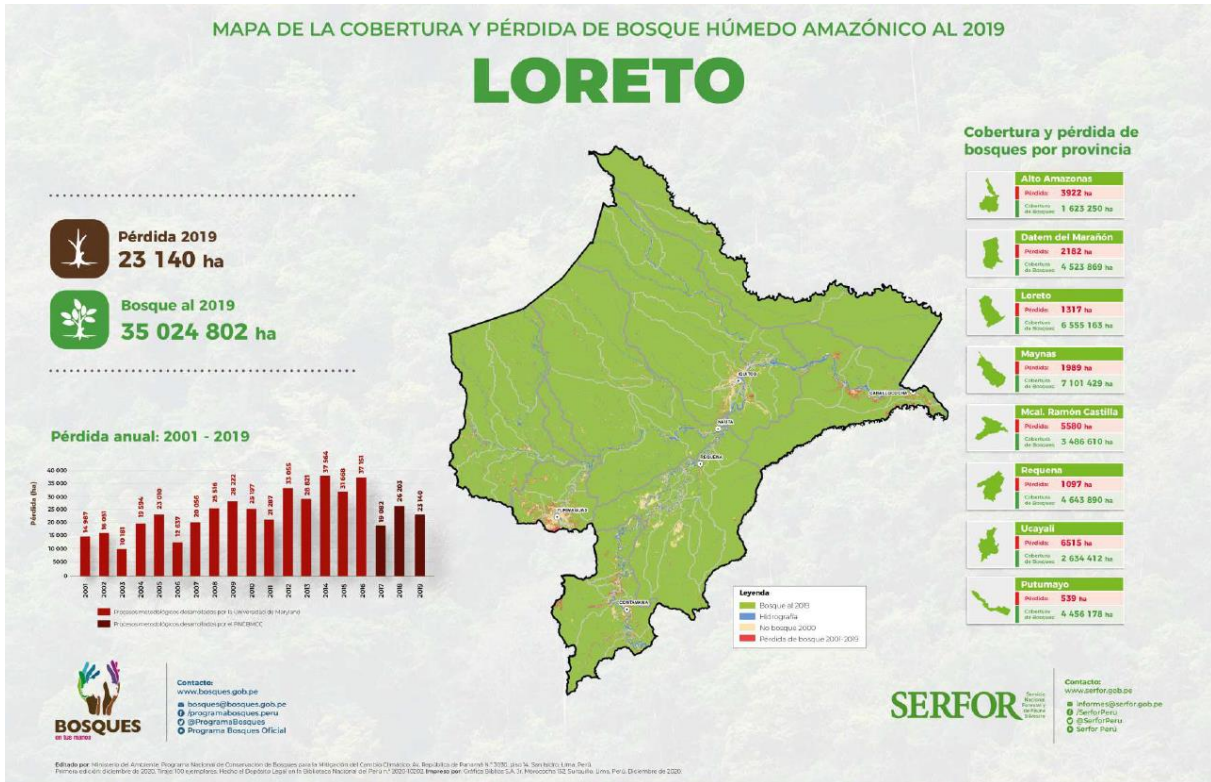


PERÚ

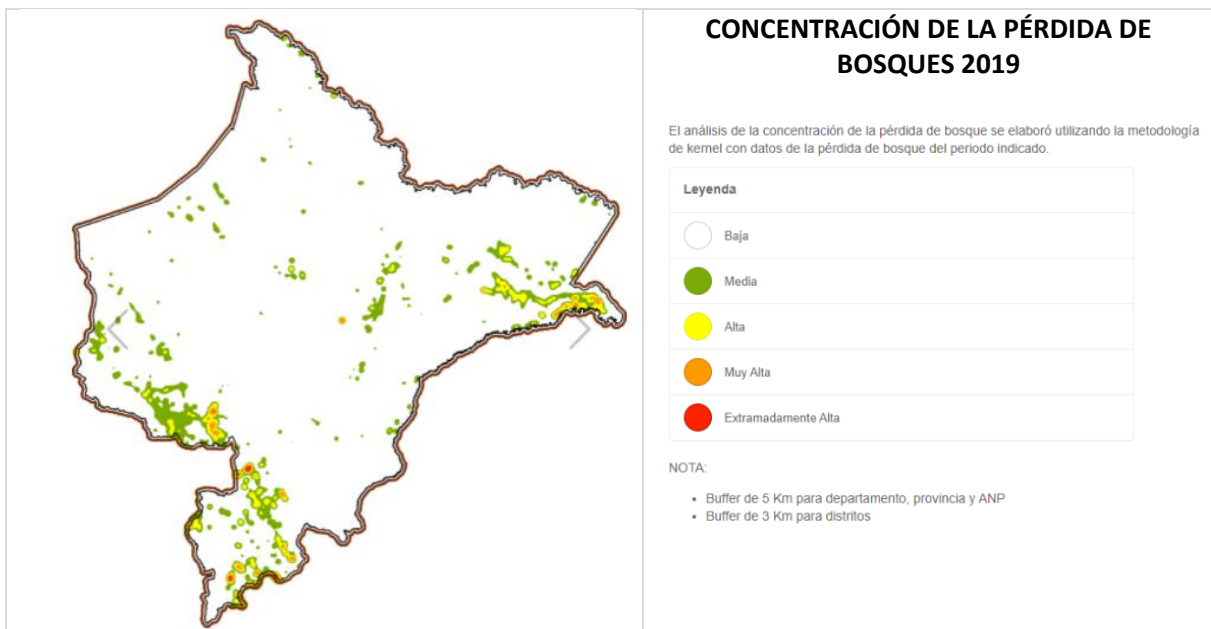
Ministerio del Ambiente

“Decenio de la Igualdad de Oportunidades para mujeres y hombres”
“Año del Bicentenario del Perú: 200 años de Independencia”

2. LOS BOSQUES EN LORETO Y LA DEFORESTACIÓN



Fuente: Programa Nacional de Conservación de Bosques para la Mitigación del Cambio Climático, ago. 2021



Fuente: Programa Nacional de Conservación de Bosques para la Mitigación del Cambio Climático, ago. 2021



BICENTENARIO PERÚ 2021

Central Telefónica: 611-6000
www.minam.gob.pe



PERÚ

Ministerio
del Ambiente

“Decenio de la Igualdad de Oportunidades para mujeres y hombres”
“Año del Bicentenario del Perú: 200 años de Independencia”

3. EVOLUCIÓN DE ÁREAS DEGRADADAS POR ECOSISTEMAS EN LORETO

Ecosistemas	Superficie degradada (ha)				
	2015	2016	2017	2018	2019
Nacional	16 856 218,44	17 324 080,02	17 477 107,29	17 577 507,51	18 012 378,87
Loreto	3 737 097,36	3 877 470,00	4 099 030,83	4 235 387,31	4 338 152,82
Bosque aluvial inundable	1 569 999,96	1 603 858,68	1 642 021,92	1 688 519,07	1 707 673,32
Bosque basimontano de Yunga	158 637,24	164 367,27	172 797,57	181 353,42	184 490,64
Bosque de colina alta	107 926,65	107 244,90	114 879,24	122 264,82	127 492,11
Bosque de colina baja	909 587,52	1 023 867,09	1 174 339,26	1 182 365,28	1 233 143,19
Bosque de terraza no inundable	304 989,03	319 971,15	324 805,14	341 076,51	353 745,36
Bosque montano de Yunga	5 618,88	7 311,69	7 615,71	7 769,25	7 870,50
Pantano de palmeras	308 295,18	286 536,33	294 796,80	331 183,62	333 986,40
Pantano herbáceo-arbustivo	127 298,16	125 448,57	127 024,74	131 422,05	131 628,24
Varillal	4 479,30	4 269,60	4 303,98	4 413,87	4 410,99
Vegetación secundaria	199 235,61	194 000,49	195 233,94	202 390,29	210 317,31
Zona agrícola	37 471,77	36 627,75	36 839,61	38 009,88	38 775,60
Zona urbana	3 558,06	3 966,48	4 372,92	4 619,25	4 619,16

Fuente: Dirección General de Ordenamiento Territorial Ambiental, ago. 2021



BICENTENARIO
PERÚ 2021

Central Telefónica: 611-6000
www.minam.gob.pe

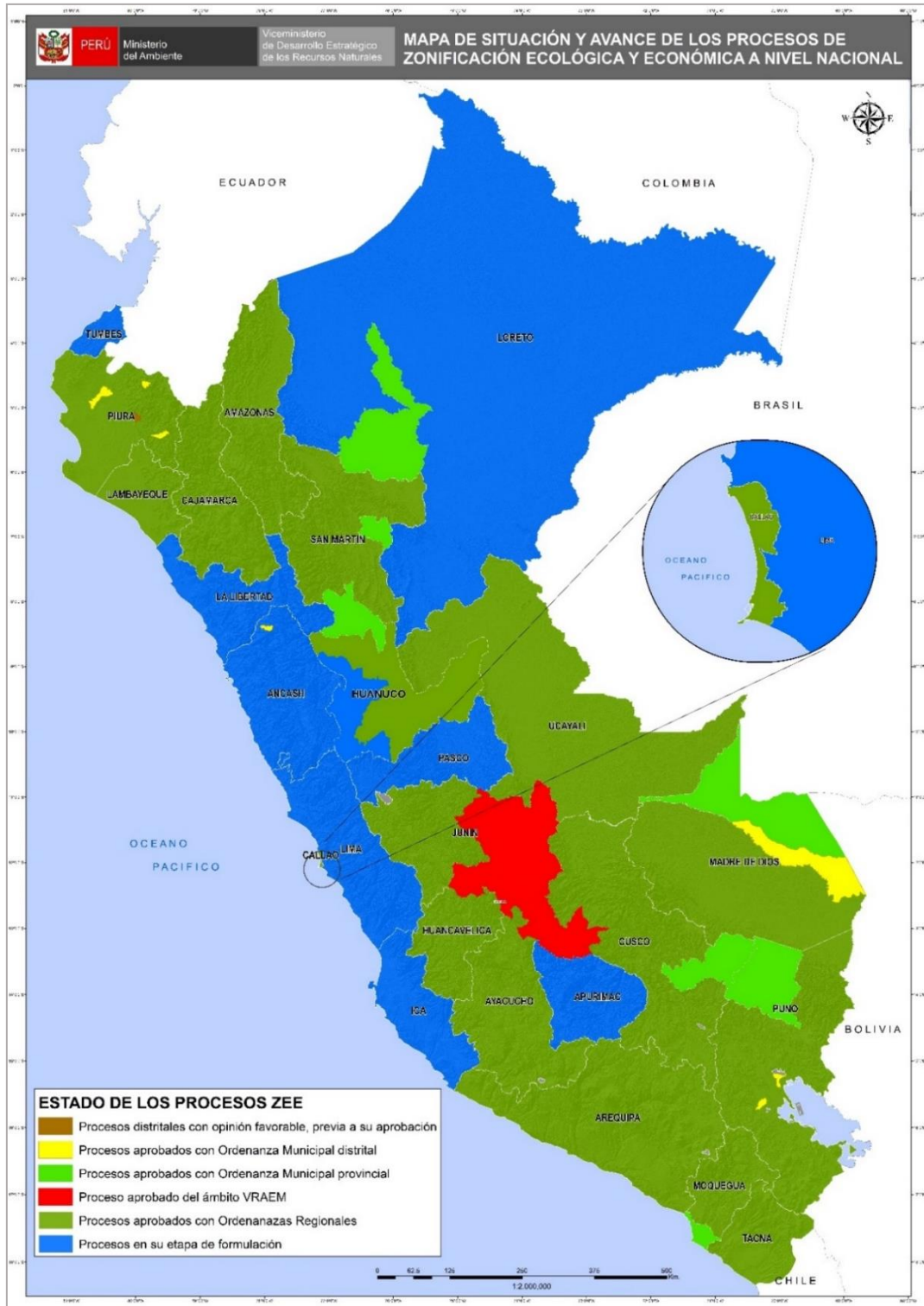


PERÚ

Ministerio del Ambiente

“Decenio de la Igualdad de Oportunidades para mujeres y hombres”
“Año del Bicentenario del Perú: 200 años de Independencia”

4. LA ZONIFICACIÓN ECOLÓGICA ECONÓMICA (ZEE) EN EL PERÚ Y EN LORETO



Fuente: Dirección General de Ordenamiento Territorial Ambiental, ago. 2021



BICENTENARIO PERÚ 2021

Central Telefónica: 611-6000
www.minam.gob.pe



PERÚ

Ministerio
del Ambiente

“Decenio de la Igualdad de Oportunidades para mujeres y hombres”
“Año del Bicentenario del Perú: 200 años de Independencia”

5. GESTIÓN INTEGRAL DE LOS RESIDUOS SÓLIDOS EN LORETO

Generación de Residuos Sólidos, 2020

8 provincias

=

240 mil toneladas al año de residuos sólidos municipales

n.º	Provincia	Generación Municipal Anual (t/año)	Generación Municipal Diaria (t/día)	Generación Municipal Per Cápita (kg/hab./día)
1	Alto Amazonas	38 891,94	106,55	1,05
2	Datem del Marañón	6 489,99	17,78	0,86
3	Loreto	11 532,42	31,60	0,99
4	Mariscal Ramon Castilla	7 817,53	21,42	0,97
5	Maynas	148 596,44	407,11	0,88
6	Putumayo	1 654,96	4,53	0,97
7	Requena	12 624,80	34,59	0,83
8	Ucayali	12 403,32	33,98	0,94
	Total	240 011,38	657,57	0,91

Fuente: Dirección General de Gestión de Residuos Sólidos, ago. 2021

Manejo de los Residuos Sólidos Municipales

Disposición Final	U.M.	Valor
Infraestructuras de Disposición Final ¹	n.º	03
Municipalidades disponen en Rellenos Sanitarios ²	n.º	05
Cantidad de residuos dispuestos adecuadamente ²	t/año	149 791,65
Porcentaje de residuos dispuestos adecuadamente ²	%	62,41
Áreas degradadas para la recuperación ³	n.º	50
Áreas degradadas para la reconversión ³	n.º	00

Nota:

(1) Incluye rellenos sanitarios y rellenos de seguridad ubicados en jurisdicción

Fuente:

(1) y (2) Dirección General de Gestión de Residuos Sólidos, MINAM, ago. 2021

(3) Organismo de Evaluación y Fiscalización Ambiental - OEFA, 2021



BICENTENARIO
PERÚ 2021

Central Telefónica: 611-6000
www.minam.gob.pe



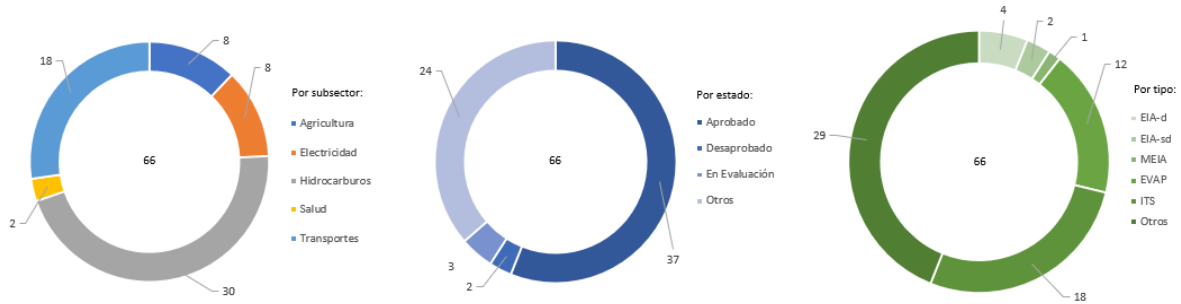
PERÚ

Ministerio del Ambiente

“Decenio de la Igualdad de Oportunidades para mujeres y hombres”
“Año del Bicentenario del Perú: 200 años de Independencia”

6. EVALUACIÓN, CERTIFICACIÓN Y FISCALIZACIÓN AMBIENTAL EN LORETO

Expedientes en Estado de Resolución Evaluados bajo responsabilidad del Senace, ene 2016 - mar 2021



Expedientes en Estado de Resolución Evaluados por tipo de Actividad, bajo responsabilidad del Senace, ene 2016 - mar 2021

Estado	Tipo	Agricultura	Electricidad	Hidrocarburos	Salud	Transportes	Total General
Aprobado	EIA-d			1			1
	MEIA		1				1
	EVAP		2	1		4	7
	ITS		3	8		2	13
	Otros	1	1	9		4	15
Desaprobado	EVAP	1					1
	Otros			1			1
En Evaluación	EVAP					1	1
	ITS					1	1
	Otros					1	1
Otros	EIA-d			1		2	3
	EIA-sd				2		2
	EVAP		1	1		1	3
	ITS			4			4
	Otros	6		4		2	12
Total general		8	8	30	2	18	66

* EIA-d: Evaluación de Impacto Ambiental Detallada
 * EIA-sd: Evaluación de Impacto Ambiental Semidetallada
 * MEIA: Modificatoria de un Estudio de Impacto Ambiental
 * EVAP: Revisión de la Evaluación Preliminar

* ITS: Informe Técnico Sustentatorio
 * Estado Otros: improcedentes, inadmisibles, desistidos, etc.
 * Tipo Otros: TdR, PPC, etc.

Fuente: SENACE, ene 2016 - mar 2021
 Elaborado por: DGE CIA – DIIA, ago. 2021



BICENTENARIO PERÚ 2021

Central Telefónica: 611-6000
www.minam.gob.pe



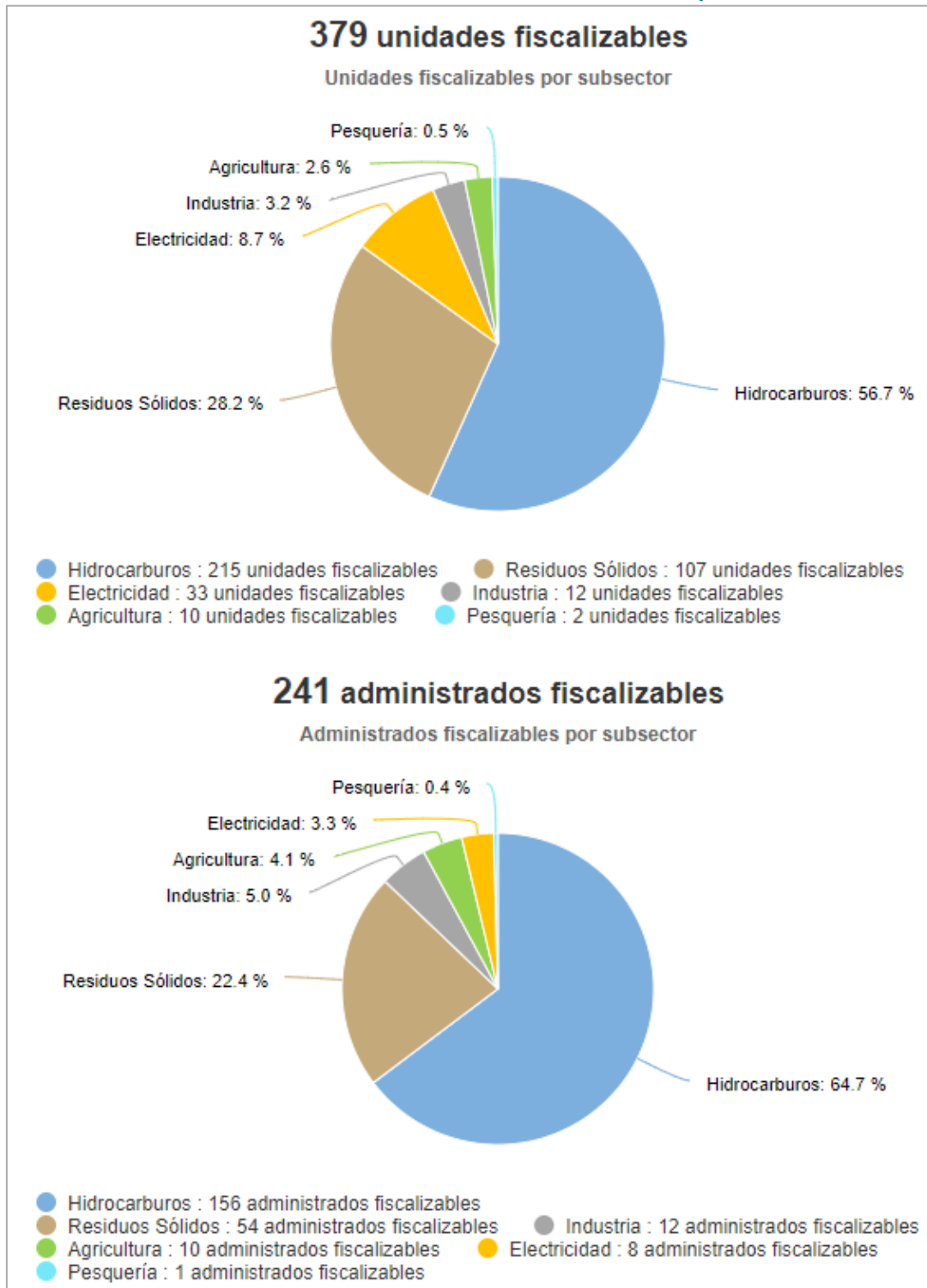
PERÚ

Ministerio del Ambiente

“Decenio de la Igualdad de Oportunidades para mujeres y hombres”
“Año del Bicentenario del Perú: 200 años de Independencia”

7. FISCALIZACIÓN AMBIENTAL EN LORETO

Actividades Económicas Directamente Fiscalizables por el OEFA



Tomado de: Portal Interactivo de Fiscalización Ambiental
Fuente: OEFA, 03 de ago. de 2021



BICENTENARIO
PERÚ 2021

Central Telefónica: 611-6000
www.minam.gob.pe

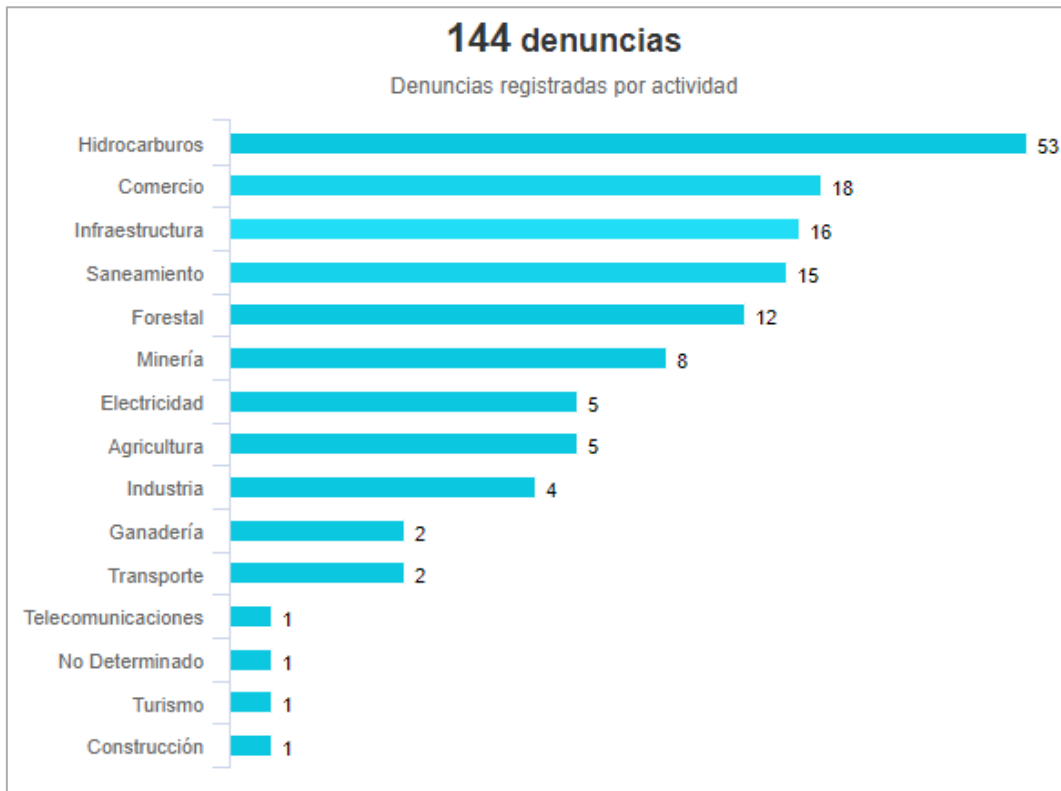


PERÚ

Ministerio
del Ambiente

“Decenio de la Igualdad de Oportunidades para mujeres y hombres”
“Año del Bicentenario del Perú: 200 años de Independencia”

Denuncias registradas por el OEFA 2018-2021 (actualizado a jun 2021)



Tomado de: Portal Interactivo de Fiscalización Ambiental
Fuente: OEFA, 03 de ago. de 2021



BICENTENARIO
PERÚ 2021

Central Telefónica: 611-6000
www.minam.gob.pe



PERÚ

Ministerio
del Ambiente

“Decenio de la Igualdad de Oportunidades para mujeres y hombres”
“Año del Bicentenario del Perú: 200 años de Independencia”

8. GESTIÓN DE CONFLICTOS SOCIO AMBIENTALES EN LORETO

Caso	Línea de acción	Situación actual
Comisión Multisectorial denominada “Desarrollo de las Cuencas del Pastaza, Tigre, Corrientes y Marañón (Cuatro Cuencas)	Seguimiento	El 22 de enero de 2021, mediante Resolución Ministerial N° 033-2021-PCM, se conforma el Grupo de Trabajo denominado “Mesa de Trabajo encargada de realizar acciones de coordinación para el desarrollo de las cuencas del Pastaza, Tigre, Corrientes y Marañón del departamento de Loreto”, dependiente de la PCM, grupo de trabajo que estará integrado por diversos sectores (por parte del MINAM será a través del Viceministro(a) de Gestión Ambiental), y organizaciones indígenas, con periodo de vigencia de 12 meses. El 14 de mayo de 2021 se desarrolló la reunión virtual del Grupo Técnico Financiero del Fondo de Contingencia para la Remediación Ambiental para revisar de manera conjunta del Plan Anual de costos elaborado por los miembros del grupo.
Comisión de monitoreo y cumplimiento de compromisos para las comunidades nativas de las provincias de Loreto, Datem del Marañón y Requena, del departamento de Loreto (Circuito Petrolero - Cinco Cuencas)	Seguimiento	El 09 de marzo de 2021, el MINEM dio a conocer el informe trimestral sobre las intervenciones realizadas en el Plan de Cierre de Brechas que suscribió el viceministro de Hidrocarburos del MINEM (presidente del Comité Gestor del PCB). Cabe señalar que el PNCB está financiando 118 intervenciones en las provincias de Maynas, Requena, Datem del Marañón, Loreto y Alto Amazonas, con una inversión superior a S/ 215 millones comprometida para su etapa inicial. El 17 de marzo de 2021, la SGSD-PCM se reunió con el MINAM, OEFA, MINEM, MIVCS, MINSa, MINEDU, MTC y PETROPERÚ, para articular a los sectores involucrados en la plataforma de demandas realizadas por la comunidad nativa Fernando Rosas (pueblo indígena Wampis), luego de la toma de la estación Morona. El 18 de marzo se realizó una reunión virtual con la comunidad nativa Fernando Rosas. En el mes de junio de 2021 se han realizado reuniones para el seguimiento de los compromisos. El 08 y 17 de Junio de 2021 se desarrollaron reuniones virtuales de socialización de los avances en la implementación del Plan de Cierre de Brechas (Loreto) que tuvo por objetivo coordinar la sistematización de los avances en la implementación de intervenciones efectivas y proyectos de inversión al mes de mayo de 2021 de los componentes priorizados (capital humano, infraestructura y desarrollo económico) y los indicadores de productos y metas del 2021 contemplados en el Plan de Cierre de Brechas. Se presentará el reporte de avance al primer semestre (avances de los proyectos de inversión e intervenciones efectivas, articulación intersectorial y los avances en la implementación de la inversión del PCB), la fecha de corte es el 30 de junio, el plazo de entrega de información a PCM es hasta el 10 de julio, se quiere conocer cuánto el Estado está invirtiendo en la zona, a los tres niveles de gobierno. El 24 de junio de 2021 se sostuvo reunieron entre PCM, SERNAP y MINAM para coordinar sobre la sistematización de los avances en la implementación de intervenciones efectivas y proyectos de inversión al mes de junio de 2021.
Grupo de Trabajo Multisectorial del	Seguimiento	En marzo de 2021, el PNCB realizó la identificación de sectores para afiliación al programa y desde mayo de 2021 se realiza la priorización de sectores. En enero de 2021 se implementa la nueva directiva y la nueva estrategia de intervención del PNCB a realizar hasta el 2030.



BICENTENARIO
PERÚ 2021

Central Telefónica: 611-6000
www.minam.gob.pe

**PERÚ**Ministerio
del Ambiente

“Decenio de la Igualdad de Oportunidades para mujeres y hombres”
“Año del Bicentenario del Perú: 200 años de Independencia”

Caso	Línea de acción	Situación actual
Proyecto Hidrovía Amazónica (Loreto/Ucayali)		<p>El 12 de abril de 2021 se presentó una propuesta de la Adenda N° 1 Al Contrato de Concesión del Proyecto "Hidrovía Amazónica", que celebra el Estado Peruano a través del MTC.</p> <p>El 07 de mayo de 2021 se sostuvo una reunión virtual entre OGASA-MINAM y Ministerio de Transporte y Comunicaciones (MTC) sobre el estado situacional de compromisos del Grupo Multisectorial Hidrovía Amazónica (Loreto). El MINAM continúa haciendo el seguimiento de la matriz de cumplimientos de los compromisos asumidos en el grupo de trabajo, que será parte del informe a presentar a las comunidades vinculadas al proyecto, en coordinación con el MTC.</p> <p>El 13 de mayo de 2021 se entregó al Ministerio de Transporte y Comunicaciones (MTC) los documentos sustentatorios del estado situacional de los compromisos asumidos en el Grupo de Trabajo Multisectorial del Proyecto Hidrovía Amazónica.</p>
Comisión Multisectorial de Naturaleza Temporal para la Elaboración del Informe Técnico que contenga una propuesta de Desarrollo Integral para los Pueblos Indígenas u Originarios, Comunidades Rurales y Centros Poblados de los distritos de Manseriche y Morona de la provincia de Datem del Marañón del departamento de Loreto.	Tratamiento	<p>El 13 y 14 de mayo de 2021, OGASA participó en las reuniones en el marco de la RS N° 238-2020-PCM para presentar el Plan de Desarrollo Integral que contempla la priorización y ejecución de más de 100 proyectos de inversión, los avances de los proyectos ejecutados por las municipalidades de Manseriche y Morona y el alcance del Plan de Cierre de Brechas. El 16 de junio de 2021, PCM presentó el Informe Técnico que considera un Plan de Desarrollo Integral para las comunidades y localidades de los distritos de Manseriche y Morona, en la provincia de Datem del Marañón (Loreto), en el marco de la Comisión Multisectorial establecida mediante la RS 238-2020-PCM, la misma que en su Art.5°, nombra a la SGSDPCM como Secretaría Técnica de la comisión encargada de la elaboración del Informe Técnico.</p>

Fuente: Informe Mensual n.° 003-2021-OGASA (Gestión Conflictos Socioambientales) Julio 2021

**BICENTENARIO
PERÚ 2021**

Central Telefónica: 611-6000
www.minam.gob.pe

**PERÚ**Ministerio
del Ambiente

“Decenio de la Igualdad de Oportunidades para mujeres y hombres”
“Año del Bicentenario del Perú: 200 años de Independencia”

9. GASTO PÚBLICO AMBIENTAL EN LORETO

Gasto Público Ambiental (Millones S/)

Año	Concepto	Loreto	Nacional
2021	PIM	89,7	4 015,8
	Devengado	55,5	1 930,8
	%	61,8	48,1
2020	PIM	147,9	4 309,2
	Devengado	126,6	3 417,3
	%	85,6	79,3
2019	PIM	126,4	4 008,3
	Devengado	102,1	3 244,3
	%	80,8	80,9
2018	PIM	111,5	3 953,7
	Devengado	94,0	3 273,9
	%	84,3	82,8
2017	PIM	94,8	3 539,3
	Devengado	76,3	2 922,7
	%	80,5	82,6
2016	PIM	89,3	3 355,3
	Devengado	75,6	2 783,4
	%	84,7	83,0

Fuente: Ministerio de Economía y Finanzas - MEF.

Tomado de: Transparencia económica / Actualizado al: 31 de julio de 2021



BICENTENARIO
PERÚ 2021

Central Telefónica: 611-6000
www.minam.gob.pe