LAMBAYEQUE

Datos Generales

N°	Provincias	Km^2	%	N° Hab.	%
1	Chiclayo	3,288.07	22.71%	799,675	66.79%
2	Ferreñafe	1,578.60	10.90%	97,415	8.14%
3	Lambayeque	9,612.85	66.39%	300,170	25.07%
	TOTAL	**14,479.52**	**100%**	**1,197,260**	**100%**

Fuente: Instituto Nacional de Estadística e Informática – INEI, 2017

PRESENCIA DEL SECTOR AMBIENTE EN LAMBAYEQUE

Son 07 los organismos adscritos al Ministerio del Ambiente, los que se distribuyen en el territorio nacional de acuerdo a las actividades que desarrolla.

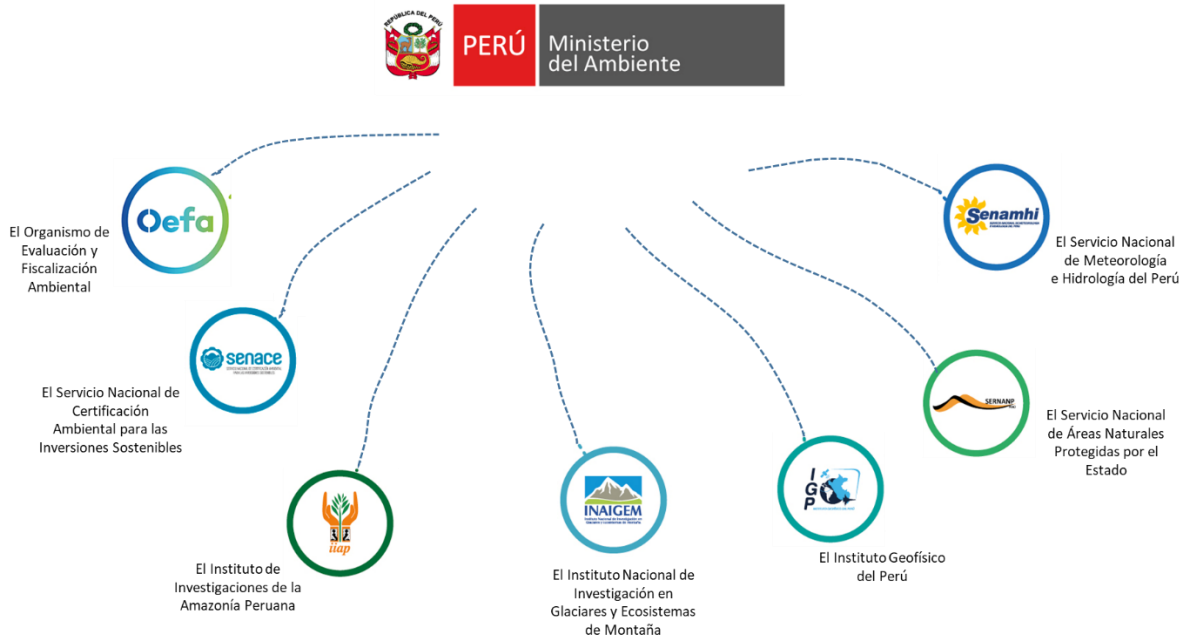

EN LAMBAYEQUE SE CUENTA CON LOS SIGUIENTES ADSCRITOS:

SERNANP: 05 Jefaturas o Sedes Administrativas y 08 ANP: 01 santuario histórico, 01 refugio de vida silvestre, 02 reservas nacionales, 02 áreas de conservación regional, 02 áreas de conservación privada.

SENAMHI: 01 Dirección Zonal (DZ_2) y 20 estaciones: 18 estaciones meteorológicas y 02 estaciones hidrológicas.

OEFA: 01 oficina desconcentrada en Chiclayo.

IGP: 01 Sede Regional.

PERÚ NATURAL

1. ÁREAS NATURALES PROTEGIDAS EN LAMBAYEQUE

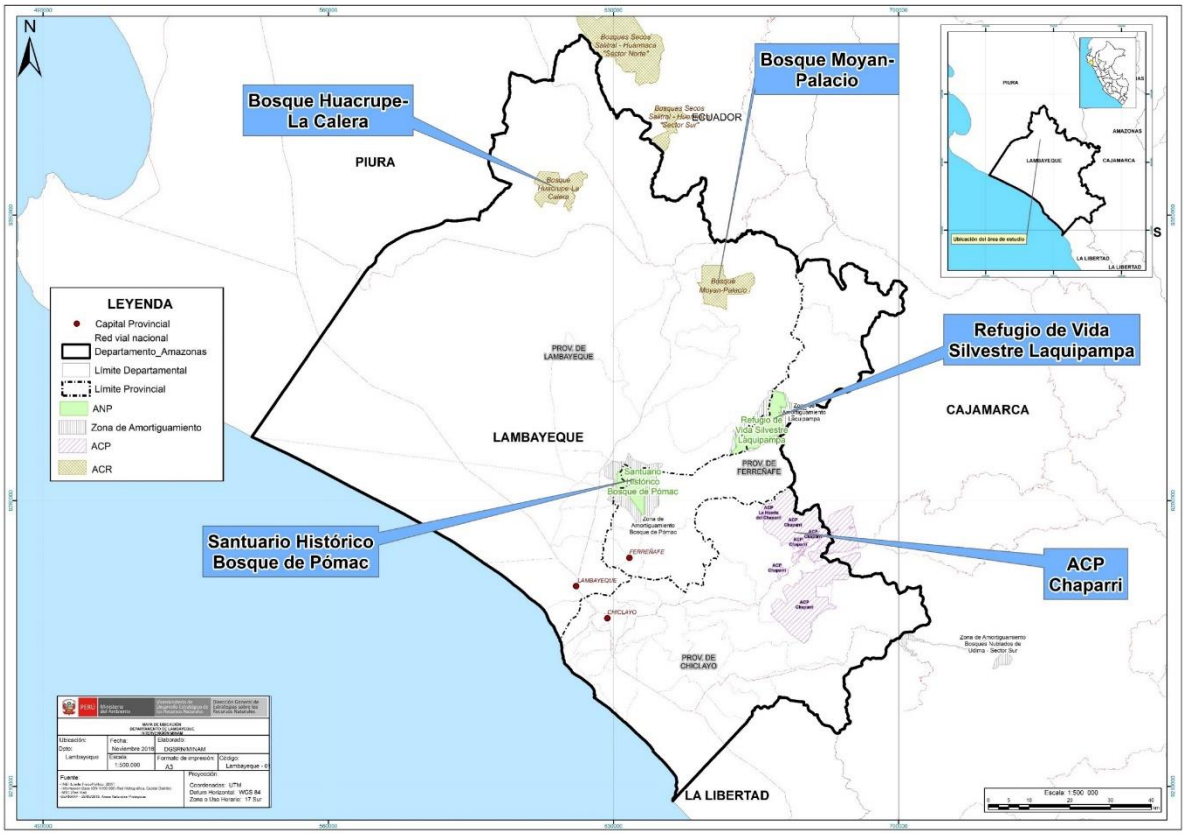

N°	Nombre	Categoría	Fecha de creación	Superficie (has)
1	Chaparri (Lambayeque/Cajamarca)	Área de Conservación Privada	2001	34,412.00
2	Bosque de Pomac	Santuario Histórico	2001	5,887.38
3	Laquipampa	Refugio de Vida Silvestre	2006	8,328.64
4	Bosque Huacrupe - La Calera	Área de Conservación Regional	2011	7,272.27
5	Bosque Moyan - Palacio	Área de Conservación Regional	2011	8,457.76
6	La Huerta del Chaparri	Área de Conservación Privada	2011	100.00
7	Sistema de Islas, Islotes y Puntas Guaneras (Isla Lobos de Tierra)	Reserva Nacional	2009	18,278.90
8	Sistema de Islas, Islotes y Puntas Guaneras (Isla Lobos de Afuera)	Reserva Nacional	2009	8,265.13
	TOTAL			**91,002.08**

Fuente: Servicio Nacional de Áreas Naturales Protegidas por el Estado – SERNANP, dic 2019.

2. PÉRDIDA DE ECOSISTEMA Y DÉFICIT HÍDRICO EN LAMBAYEQUE

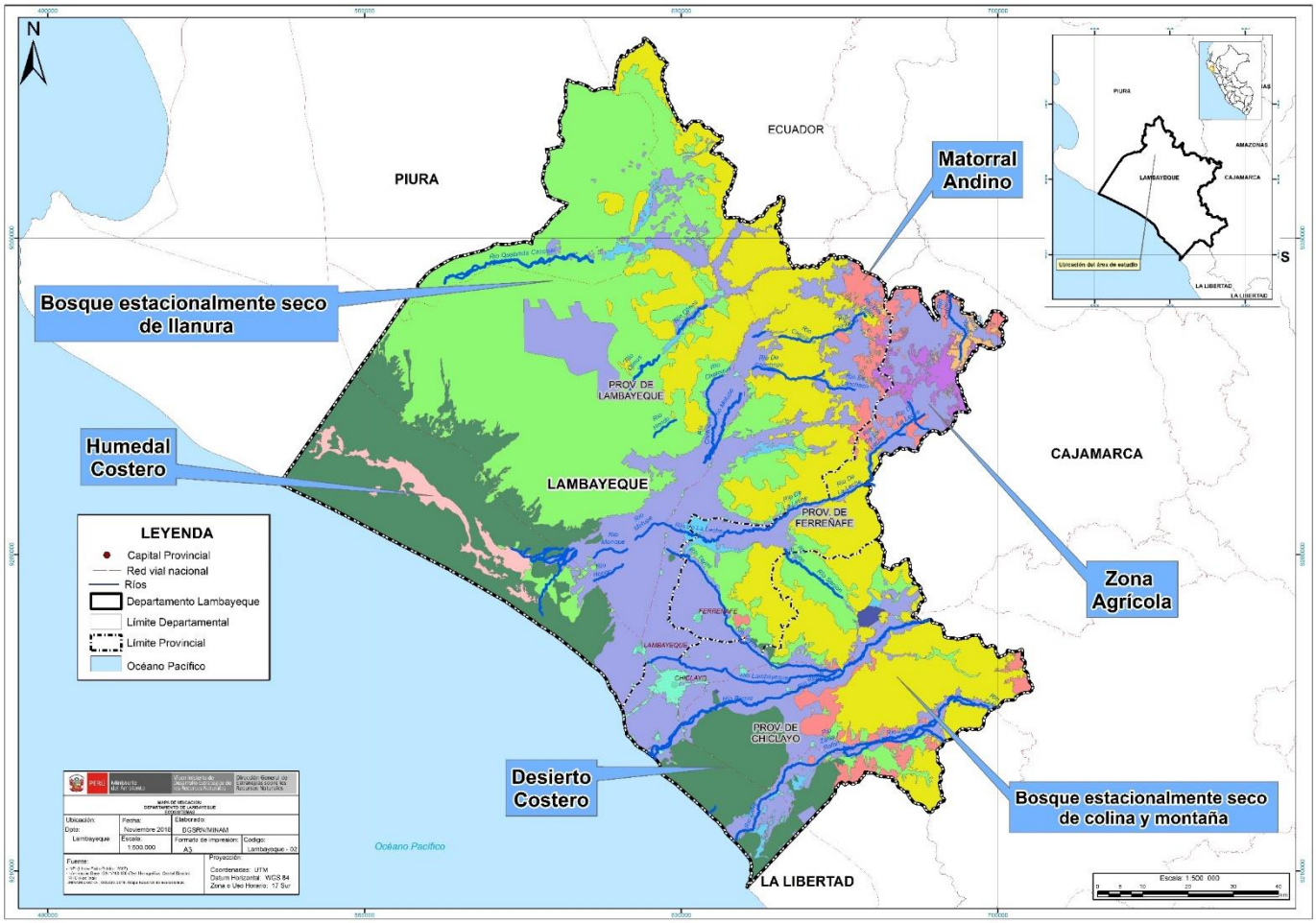

Amenaza: déficit hídrico

- Retroceso de los glaciares por efectos del calentamiento global
- Degradación de ecosistemas proveedores de servicios
- Vulnerabilidad de la infraestructura ante eventos climáticos extremos
- Crecimiento no planificado de las actividades productivas

3. LA ZONIFICACIÓN ECOLÓGICA ECONÓMICA (ZEE) EN EL PERÚ Y EN LAMBAYEQUE

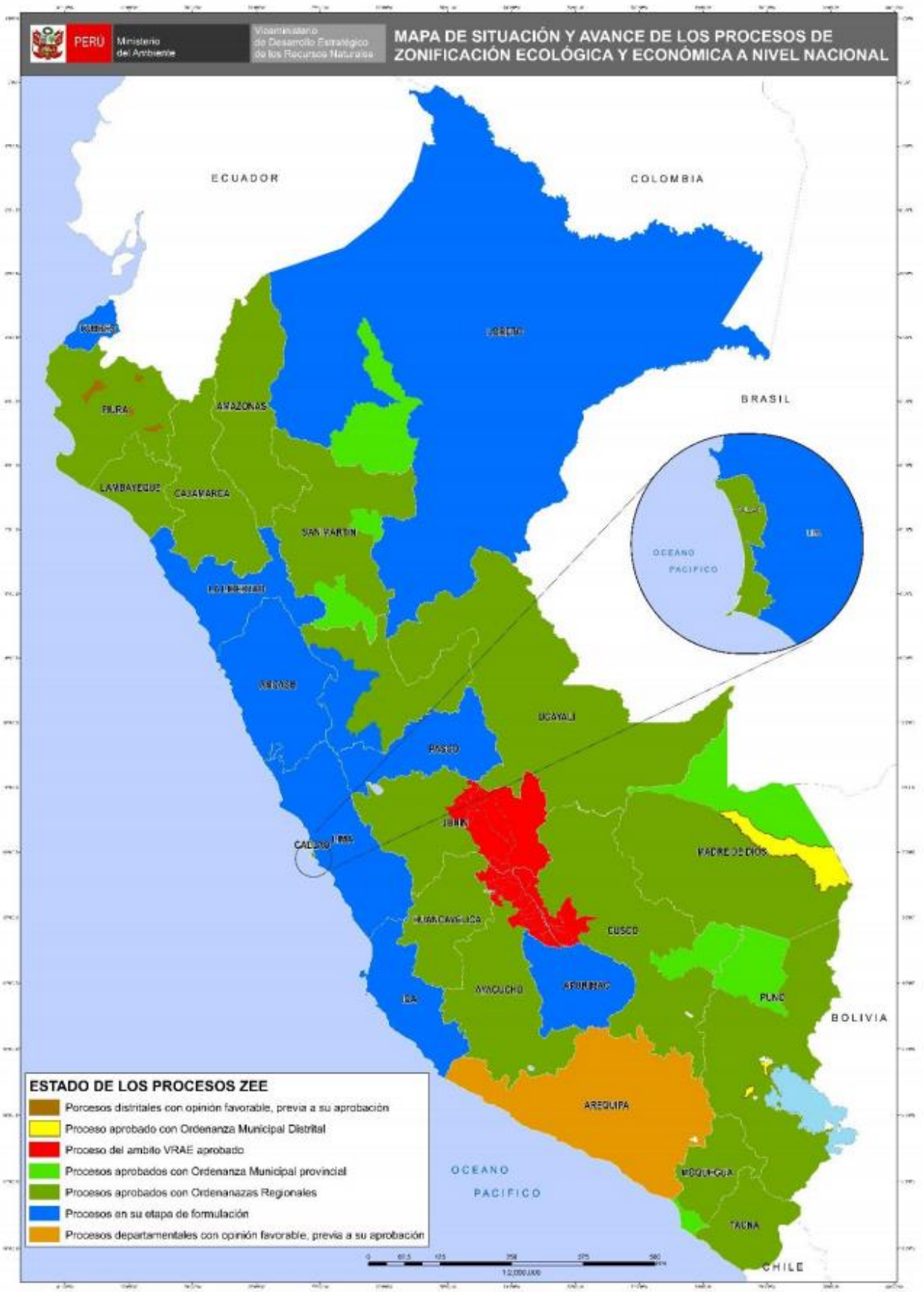

Fuente: Dirección General de Ordenamiento Territorial Ambiental, ago 2019

PERÚ LIMPIO

4. GESTIÓN INTEGRAL DE LOS RESIDUOS SÓLIDOS EN LAMBAYEQUE

Generación de Residuos Sólidos, 2018

3 provincias = 291 mil toneladas al año de residuos sólidos municipales

N°	Provincia	Generación Municipal Anual (t/año)	Generación Municipal Diaria (t/día)	Generación Municipal Per Cápita (kg/hab./día)
1	Chiclayo	231,306.35	633.72	0.77
2	Ferreñafe	19,376.58	53.09	0.76
3	Lambayeque	40,409.82	110.71	0.66
	Total	**291,092.74**	**797.51**	**0.73**

Fuente:
Dirección General de Gestión de Residuos Sólidos, MINAM, dic 2019

Manejo de los Residuos Sólidos

Disposición Final	N°
Rellenos sanitarios[1]	00
Áreas degradadas para la Recuperación (2018)[2]	30
Áreas degradadas para la Reconversión (2018)[3]	00
Disponen en rellenos sanitarios[4]	00

Fuente:
(1) Dirección General de Gestión de Residuos Sólidos, MINAM, dic 2019
(2) y (3) Organismo de Evaluación y Fiscalización Ambiental - OEFA, 2018
(4) Dirección General de Gestión de Residuos Sólidos, MINAM, dic 2019

5. EVALUACIÓN, CERTIFICACIÓN Y FISCALIZACIÓN AMBIENTAL EN LAMBAYEQUE

Expedientes en Estado de Resolución Evaluados bajo responsabilidad del Senace, ene 2016 - nov 2019

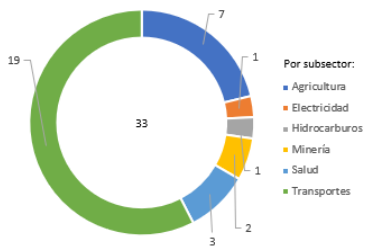

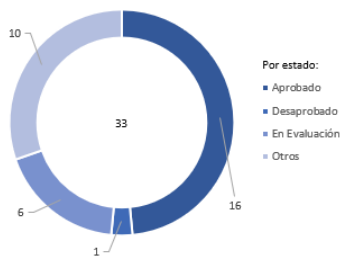

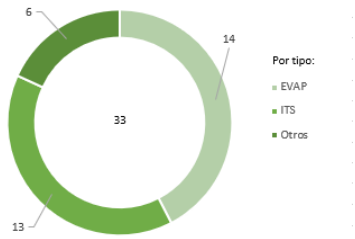

Expedientes en Estado de Resolución Evaluados por tipo de Actividad, bajo responsabilidad del Senace, ene 2016 - nov 2019

Estado	Tipo	Agricultura	Electricidad	Hidrocarburos	Minería	Salud	Transportes	Total General
Aprobado	EVAP	2					4	**6**
	ITS		1	1	1		5	**8**
	Otros						2	**2**
Desaprobado	ITS						1	**1**
En Evaluación	EVAP	2				1		**3**
	ITS						1	**1**
	Otros				1		1	**2**
Otros	EVAP	3				2		**5**
	ITS						3	**3**
	Otros						2	**2**
Total general		**7**	**1**	**1**	**2**	**3**	**19**	**33**

* EVAP: Revisión de la Evaluación Preliminar
* ITS: Informe Técnico Sustentatorio
* Estado Otros: improcedentes, inadmisibles, desistidos, etc.
* Tipo Otros: TdR, PPC, etc.

Fuente: SENACE, ene 2016 - nov 2019
Elaborado por: DGECIA – DIIA, dic 2019

6. FISCALIZACIÓN AMBIENTAL EN LAMBAYEQUE

Actividades Económicas Directamente Fiscalizables por el Oefa

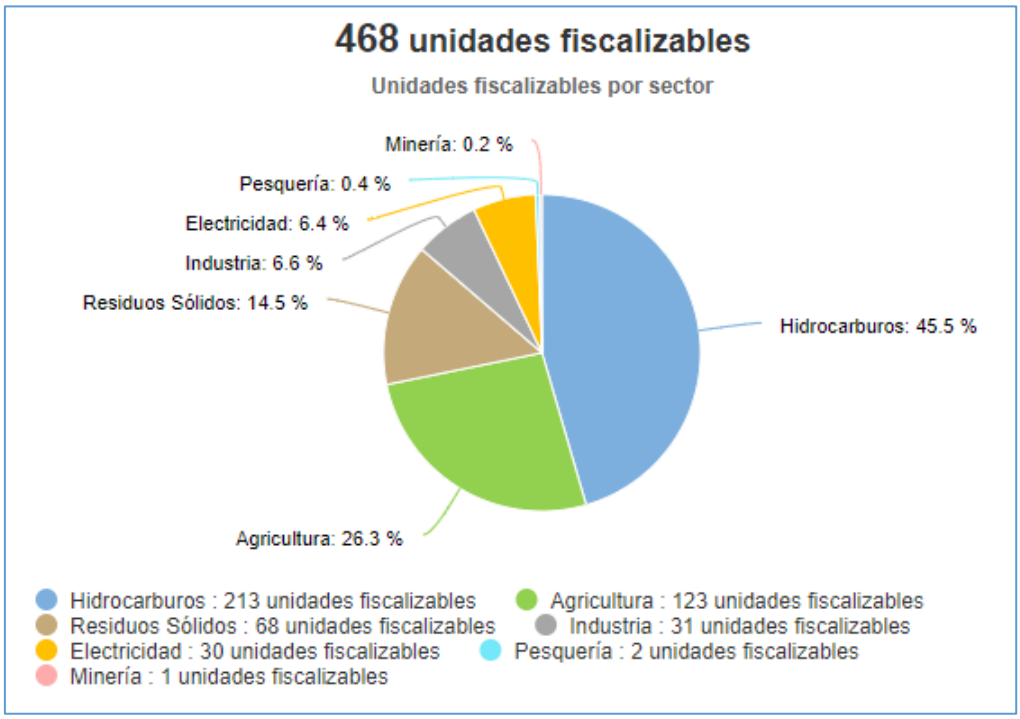

Tomado de: Portal Interactivo de Fiscalización Ambiental
Fuente: OEFA, 26 de diciembre de 2019

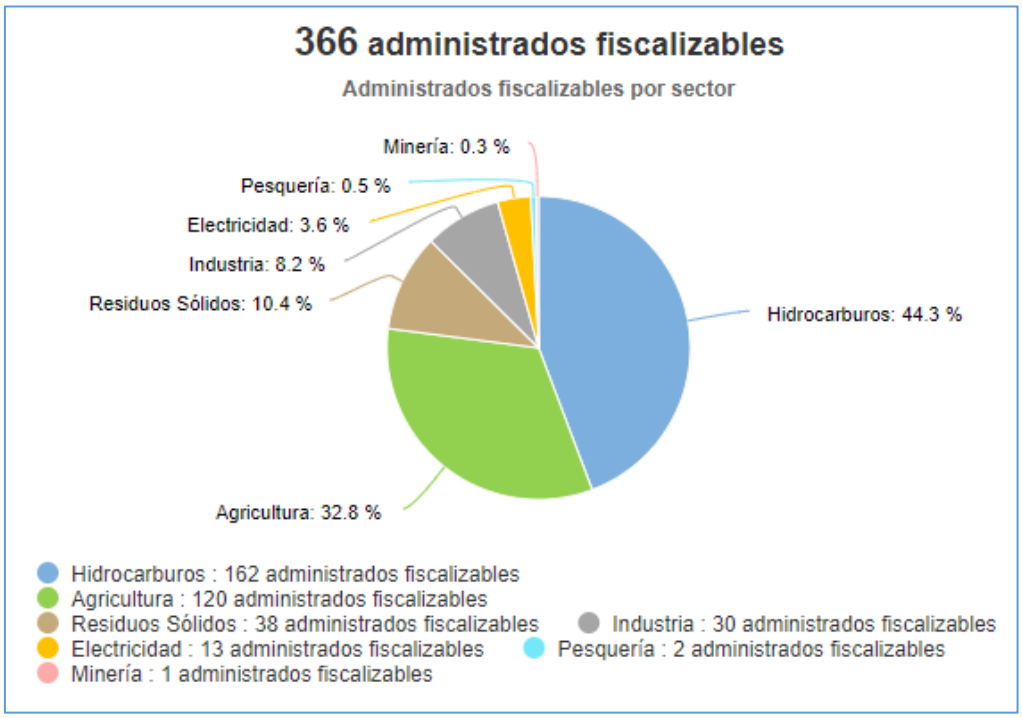

Tomado de: Portal Interactivo de Fiscalización Ambiental
Fuente: OEFA, 26 de diciembre de 2019

Denuncias registradas por el Oefa 2018-2019

(actualizado a octubre)

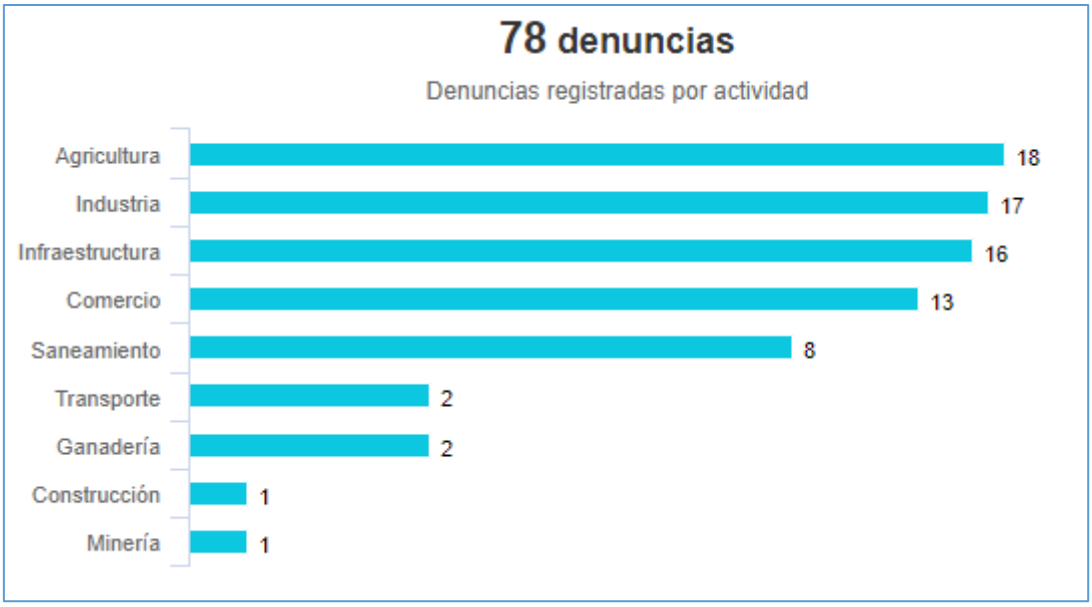

Tomado de: Portal Interactivo de Fiscalización Ambiental
Fuente: OEFA, 26 de diciembre de 2019

7. GASTO PÚBLICO AMBIENTAL EN LAMBAYEQUE

Gasto Público Ambiental (Millones S/)

Año	Concepto	Lambayeque	Nacional
2019	PIM	83.7	3,969.3
	Devengado	65.2	2,764.5
	%	77.9%	69.6%
2018	PIM	104.4	3 953.7
	Devengado	86.1	3 273.9
	%	82.4%	82.8%
2017	PIM	110.0	3 539.3
	Devengado	78.3	2 922.7
	%	71.1%	82.6%
2016	PIM	105.4	3 355.3
	Devengado	75.2	2 783.4
	%	71.3%	83.0%
2015	PIM	92.6	3 029.8
	Devengado	72.3	2 542.5
	%	78.1%	83.9%

Fuente: Ministerio de Economía y Finanzas - MEF.
Tomado de: Transparencia económica
Actualizado al: 30 de noviembre de 2019.