



PERÚ

Ministerio del Ambiente

“Decenio de la Igualdad de Oportunidades para mujeres y hombres”  
“Año del Fortalecimiento de la Soberanía Nacional”  
“Año del Bicentenario del Congreso de la República del Perú”


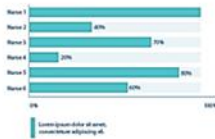
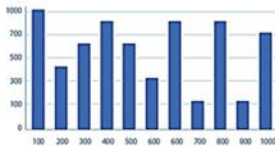
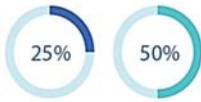


BICENTENARIO DEL PERÚ  
2021 - 2024



# Reporte Estadístico Departamental

Diciembre 2022



Dirección General de Educación, Ciudadanía e Información Ambiental  
Dirección de Información, Investigación e Innovación Ambiental



“Decenio de la Igualdad de Oportunidades para mujeres y hombres”  
 “Año del Fortalecimiento de la Soberanía Nacional”  
 “Año del Bicentenario del Congreso de la República del Perú”

# HUÁNUCO



## ASPECTOS GENERALES

n.º	Provincias	km <sup>2</sup>	%	n.º Hab.	%
1	Huánuco	3 591,59	9,64	293 397	40,69
2	Ambo	1 575,18	4,23	50 880	7,06
3	Dos de Mayo	1 468,07	3,94	33 258	4,61
4	Huacaybamba	1 743,95	4,68	16 551	2,30
5	Huamalies	3 144,50	8,44	52 039	7,22
6	Leoncio Prado	4 942,89	13,26	127 793	17,72
7	Marañón	4 801,26	12,88	26 622	3,69
8	Pachitea	3 069,02	8,24	49 159	6,82
9	Puerto Inca	10 341,35	27,75	32 538	4,51
10	Lauricocha	1 860,49	4,99	18 913	2,62
11	Yarowilca	727,47	1,95	19 897	2,76
	<b>TOTAL</b>	<b>37 265,77</b>	<b>100,00</b>	<b>721 047</b>	<b>100,00</b>

Fuente: Instituto Nacional de Estadística e Informática – INEI



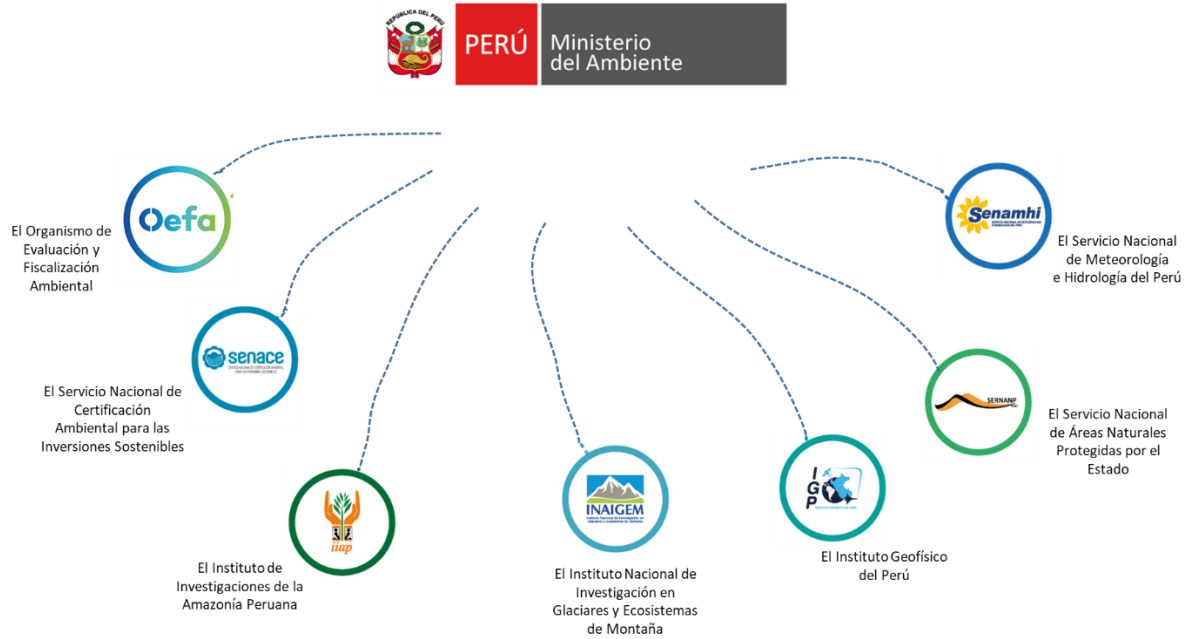
PERÚ

Ministerio del Ambiente

“Decenio de la Igualdad de Oportunidades para mujeres y hombres”  
“Año del Fortalecimiento de la Soberanía Nacional”  
“Año del Bicentenario del Congreso de la República del Perú”

## PRESENCIA DEL SECTOR AMBIENTE EN HUÁNUCO

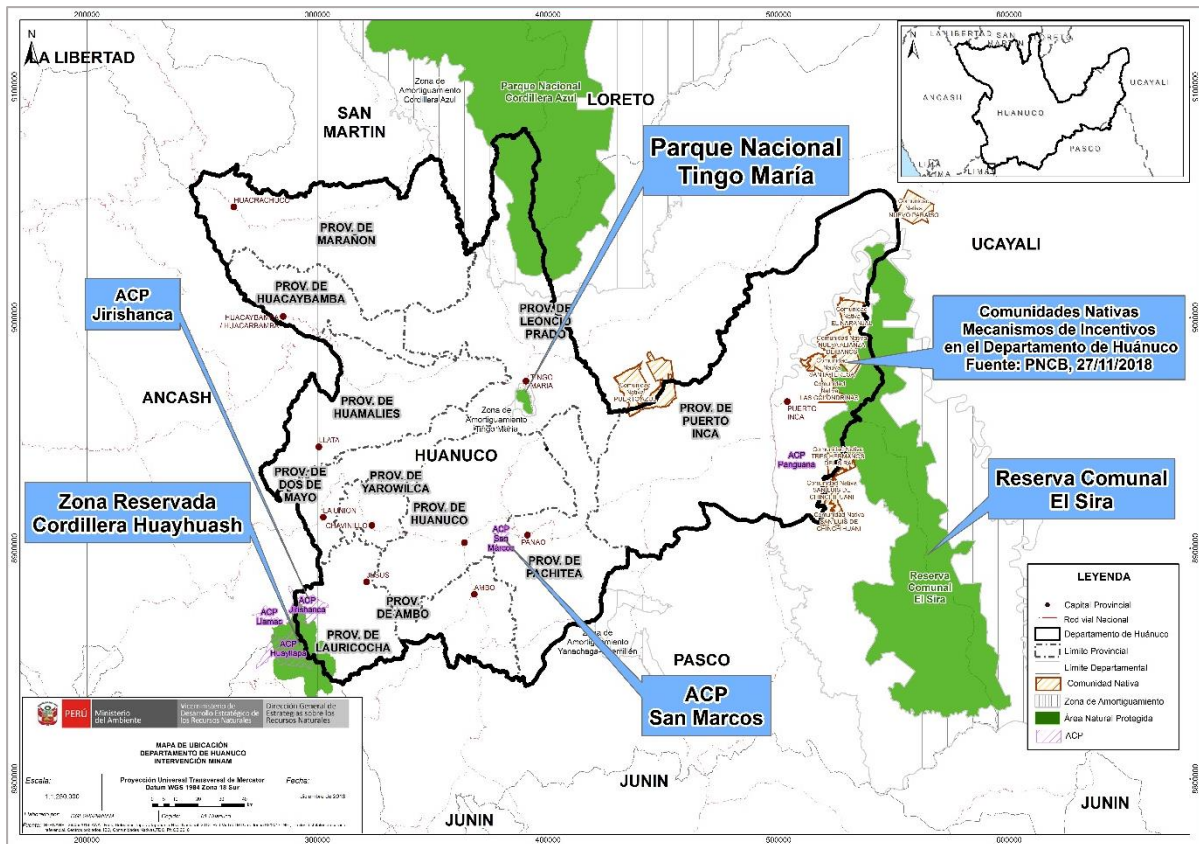
Son 07 los organismos adscritos al Ministerio del Ambiente, los que se distribuyen en el territorio nacional de acuerdo a las actividades que desarrolla.





“Decenio de la Igualdad de Oportunidades para mujeres y hombres”  
 “Año del Fortalecimiento de la Soberanía Nacional”  
 “Año del Bicentenario del Congreso de la República del Perú”

# 1. ÁREAS NATURALES PROTEGIDAS EN HUÁNUCO



n.º	Nombre	Categoría	Fecha de creación	Superficie (has)
1	Cordillera Huayhuash (Áncash, Huánuco y Lima)	Zona Reservada	2002	67 589,76
2	Tingo María	Parque Nacional	1965	4 777,00
3	Cordillera Azul (San Martín/Loreto/Ucayali y Huánuco)	Parque Nacional	2001	1 353 190,85
4	El Sira (Huánuco, Pasco y Ucayali)	Reserva Comunal	2001	616 413,41
5	Jirishanca	Área de Conserv. Privada	2007	12 172,91
6	San Marcos	Área de Conserv. Privada	2011	985,99
7	Panguana	Área de Conserv. Privada	2011	135,60
8	Bosque Montano de Carpish	Área de Conserv. Regional	2020	50 559,21
9	Unchog	Área de Conserv. Privada	2020	885,28
10	Codo del Pozuzo	Área de Conserv. Regional	2021	10 453,45
<b>TOTAL</b>				<b>2 117 163,46</b>

Fuente: Servicio Nacional de Áreas Naturales Protegidas por el Estado – SERNANP, nov. 2022



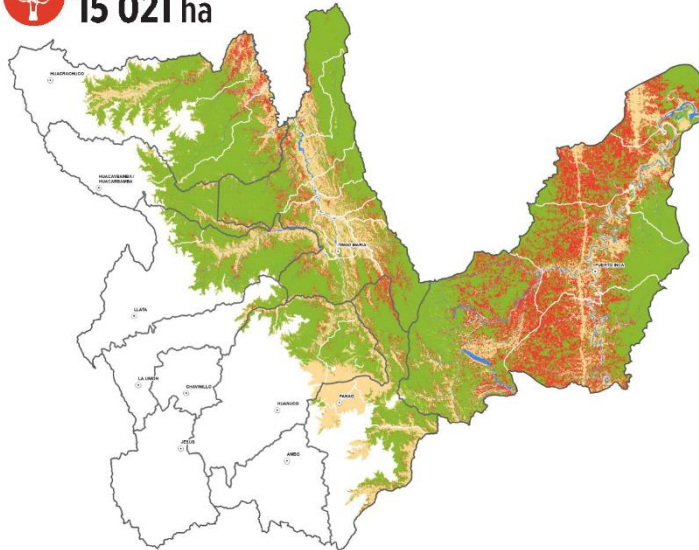
“Decenio de la Igualdad de Oportunidades para mujeres y hombres”  
 “Año del Fortalecimiento de la Soberanía Nacional”  
 “Año del Bicentenario del Congreso de la República del Perú”

## 2. LOS BOSQUES EN HUÁNUCO Y LA DEFORESTACIÓN

Cuenta con el 2,21 % de los bosques amazónicos del país y la mayor parte de su bosque se encuentra en las provincias de Puerto Inca, Leoncio Prado y Marañón. Este departamento redujo su pérdida de bosques respecto al año anterior en 16,1%, al pasar de 17 911 hectáreas perdidas en el 2020 a 15 021 hectáreas en el 2021.

**BOSQUE AL 2021**  
**1 498 083 ha**

**PÉRDIDA 2021**  
**15 021 ha**



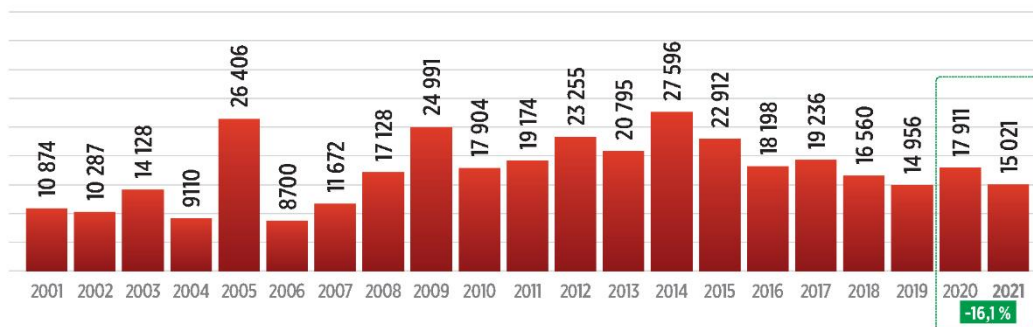
**2,21 %**  
 DE LA COBERTURA DE  
 BOSQUE HÚMEDO AMAZÓNICO A  
 NIVEL NACIONAL

● Bosque al 2021 ● Hidrografía ● No bosque al 2000 ● Pérdida de bosque 2001-2021

### COBERTURA Y PÉRDIDA POR PROVINCIA (2021)

Provincia	Cobertura (ha)	Pérdida (ha)
DOS DE MAYO	9318	9
HUACAYBAMBA	51 495	43
HUAMALÍES	98 124	264
HUÁNUCO	83 713	384
LEONCIO PRADO	338 140	1802
MARAÑÓN	244 068	966
PACHITEA	98 495	769
PUERTO INCA	574 727	10 784

### PÉRDIDA DE BOSQUE ANUAL 2001-2021 (ha)

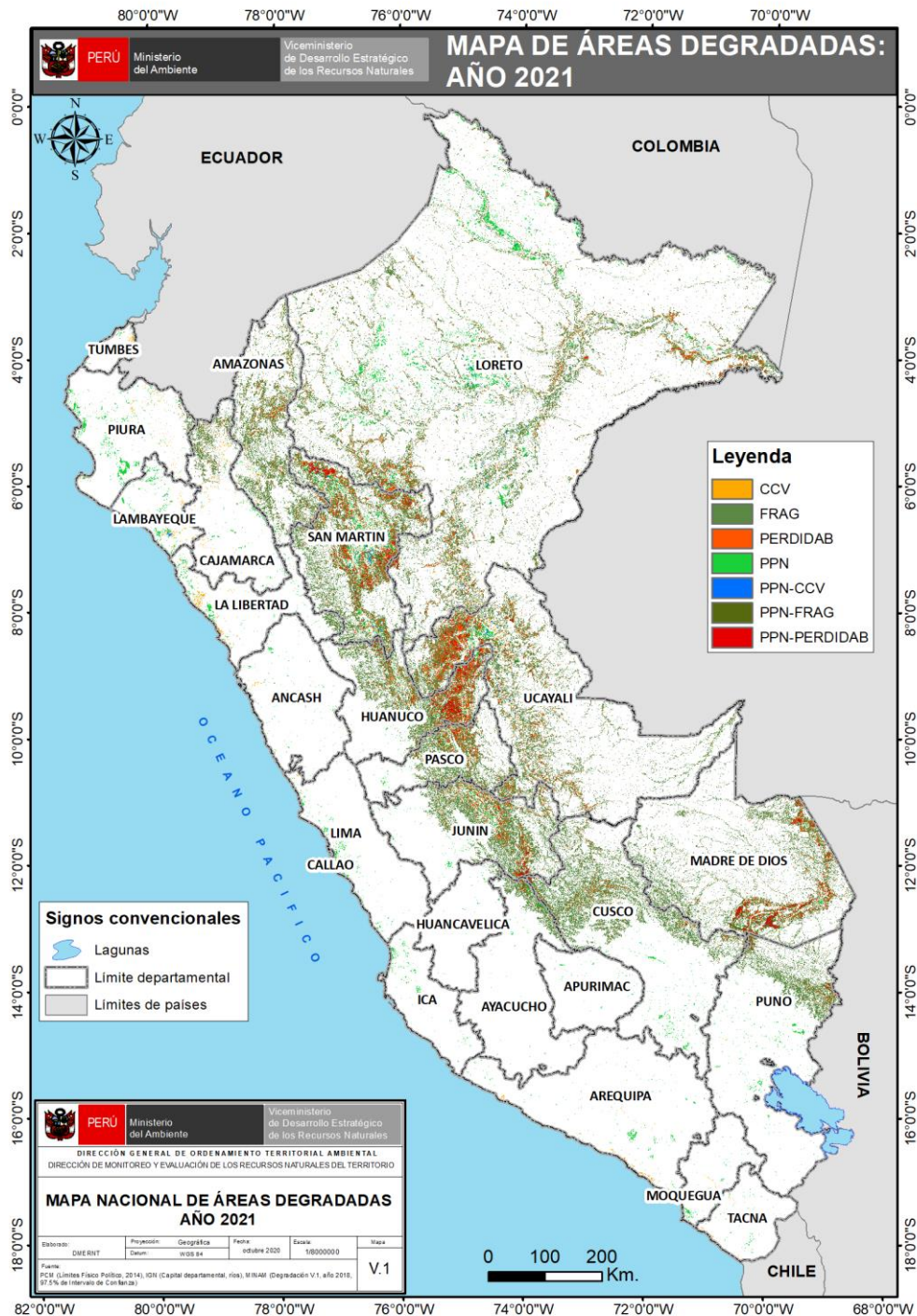


Fuente: Programa Nacional de Conservación de Bosques para la Mitigación del Cambio Climático, dic. 2022



“Decenio de la Igualdad de Oportunidades para mujeres y hombres”  
 “Año del Fortalecimiento de la Soberanía Nacional”  
 “Año del Bicentenario del Congreso de la República del Perú”

### 3. EVOLUCIÓN DE ÁREAS DEGRADADAS EN HUÁNUCO



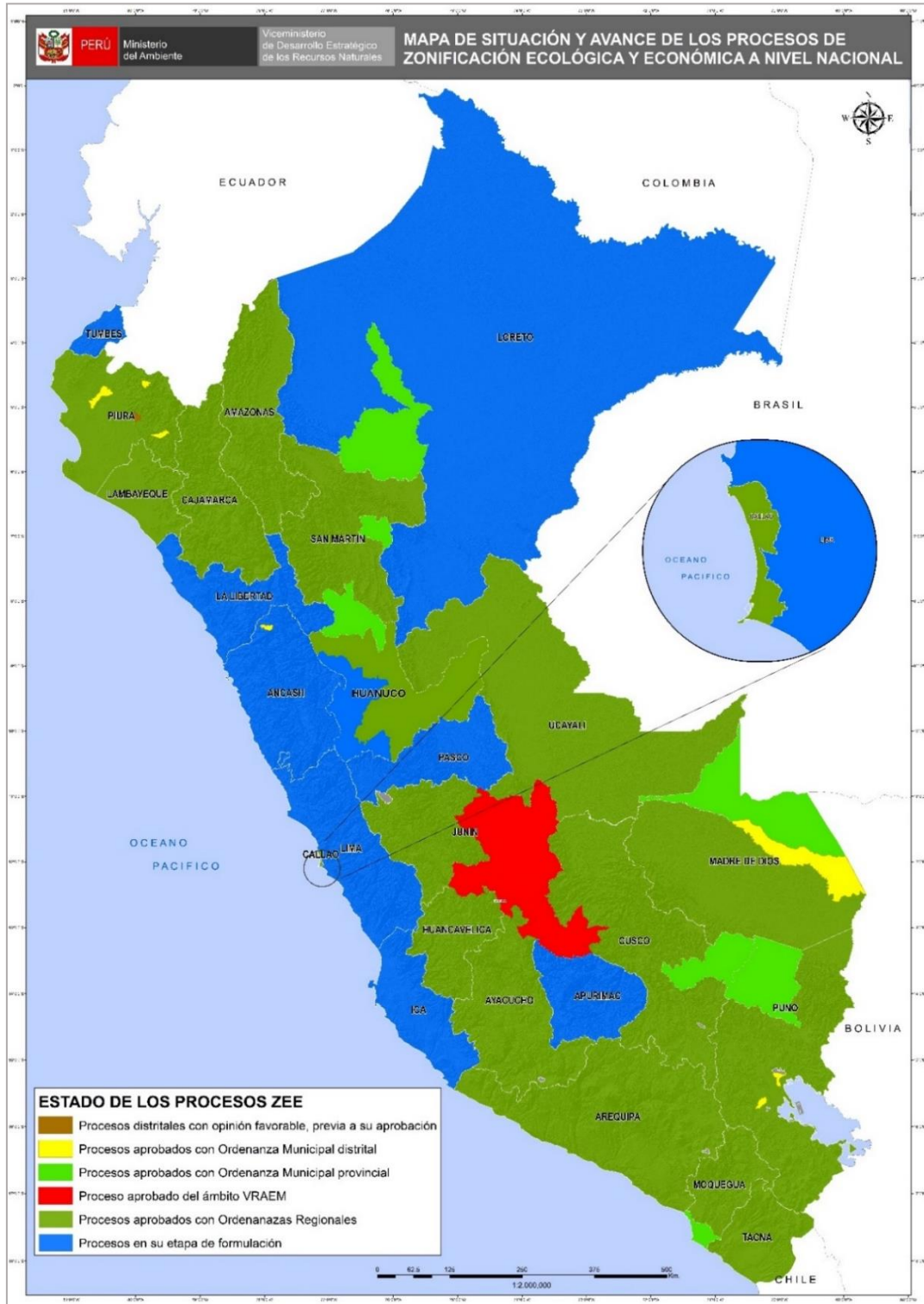
Ámbito	Superficie degradada (ha)						
	2015	2016	2017	2018	2019	2020	2021
<b>Nacional</b>	16 856 218,44	17 324 080,02	17 477 107,29	17 577 507,51	18 012 378,87	18 615 703,68	19 071 366,39
<b>Huánuco</b>	1 157 822,37	1 172 113,83	1 201 893,03	1 214 227,17	1 242 987,48	1 333 756,26	1 348 793,37

Fuente: Dirección General de Ordenamiento Territorial Ambiental y de la Gestión Integrada de los Recursos Naturales, dic. 2022



“Decenio de la Igualdad de Oportunidades para mujeres y hombres”  
“Año del Fortalecimiento de la Soberanía Nacional”  
“Año del Bicentenario del Congreso de la República del Perú”

## 4. LA ZONIFICACIÓN ECOLÓGICA ECONÓMICA (ZEE) EN EL PERÚ Y EN HUÁNUCO



Fuente: Dirección General de Ordenamiento Territorial Ambiental y de la Gestión Integrada de los Recursos Naturales, dic. 2022



PERÚ

Ministerio  
del Ambiente

"Decenio de la Igualdad de Oportunidades para mujeres y hombres"

"Año del Fortalecimiento de la Soberanía Nacional"

"Año del Bicentenario del Congreso de la República del Perú"

## 5. GESTIÓN INTEGRAL DE LOS RESIDUOS SÓLIDOS EN HUÁNUCO

### Generación de Residuos Sólidos, 2021



n.º	Provincia	Generación Municipal Anual (t/año)	Generación Municipal Diaria (t/día)	Generación Municipal Per Cápita (kg/hab./día)
1	Ambo	7 284,54	19,96	0,81
2	Dos de Mayo	3 809,97	10,44	0,70
3	Huacaybamba	961,87	2,64	0,69
4	Huamalies	5 580,26	15,29	0,68
5	Huánuco	52 464,10	143,74	0,63
6	Lauricocha	1 266,46	3,47	0,54
7	Leoncio Prado	28 308,83	77,56	0,79
8	Marañón	1 861,58	5,10	0,47
9	Pachitea	2 785,64	7,63	0,60
10	Puerto Inca	2 842,84	7,79	0,66
11	Yarowilca	1 366,18	3,74	0,66
	<b>Total</b>	<b>108 532,26</b>	<b>297,35</b>	<b>0,67</b>

Fuente: Dirección General de Gestión de Residuos Sólidos, dic. 2022

### Manejo de los Residuos Sólidos Municipales

Disposición Final	U.M.	Valor
Infraestructuras de Disposición Final <sup>1</sup>	n.º	04
Municipalidades disponen en Rellenos Sanitarios <sup>2</sup>	n.º	10
Cantidad de residuos dispuestos adecuadamente <sup>2</sup>	t/año	28 095,10
Porcentaje de residuos dispuestos adecuadamente <sup>2</sup>	%	25,89
Áreas degradadas para la recuperación <sup>3</sup>	n.º	79
Áreas degradadas para la reconversión <sup>3</sup>	n.º	01

Nota:

(1) Incluye rellenos sanitarios y celdas transitorias ubicados en jurisdicción

Fuente:

(1) y (2) Dirección General de Gestión de Residuos Sólidos, MINAM, dic. 2022

(3) Organismo de Evaluación y Fiscalización Ambiental - OEFA, jun 2022





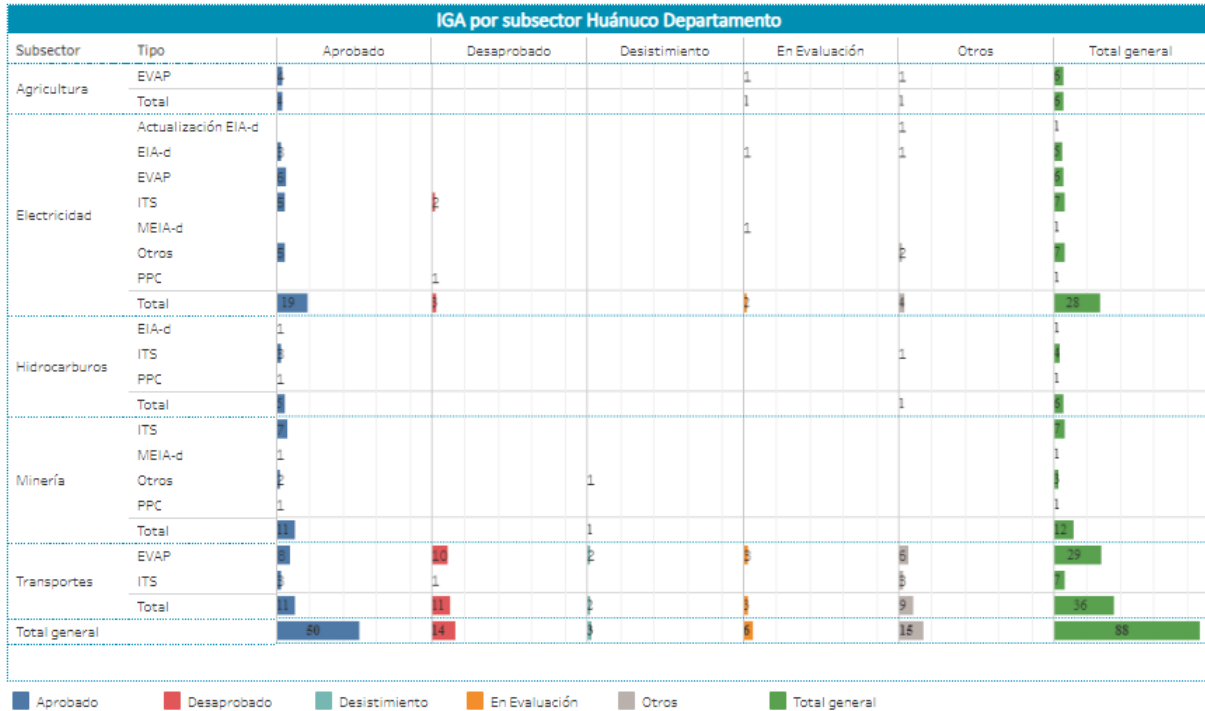
PERÚ

Ministerio del Ambiente

“Decenio de la Igualdad de Oportunidades para mujeres y hombres”  
“Año del Fortalecimiento de la Soberanía Nacional”  
“Año del Bicentenario del Congreso de la República del Perú”

## 6. EVALUACIÓN, CERTIFICACIÓN Y FISCALIZACIÓN AMBIENTAL EN HUÁNUCO

Instrumentos de Gestión Ambiental elaborados por las consultoras ambientales ene 2016 - nov 2022



<https://www.senace.gob.pe/senace-en-cifras/portal-interactivo-de-consultoras-ambientales/>

- \* EIA-d: Evaluación de Impacto Ambiental Detallada
- \* MEIA-d: Modificatoria de un Estudio de Impacto Ambiental detallada
- \* EVAP: Revisión de la Evaluación Preliminar
- \* ITS: Informe Técnico Sustentatorio
- \* Estado Otros: improcedentes, inadmisibles, desistidos, etc.
- \* Tipo Otros: TdR, PPC, etc.

Fuente: SENACE, ene 2016 - nov 2022



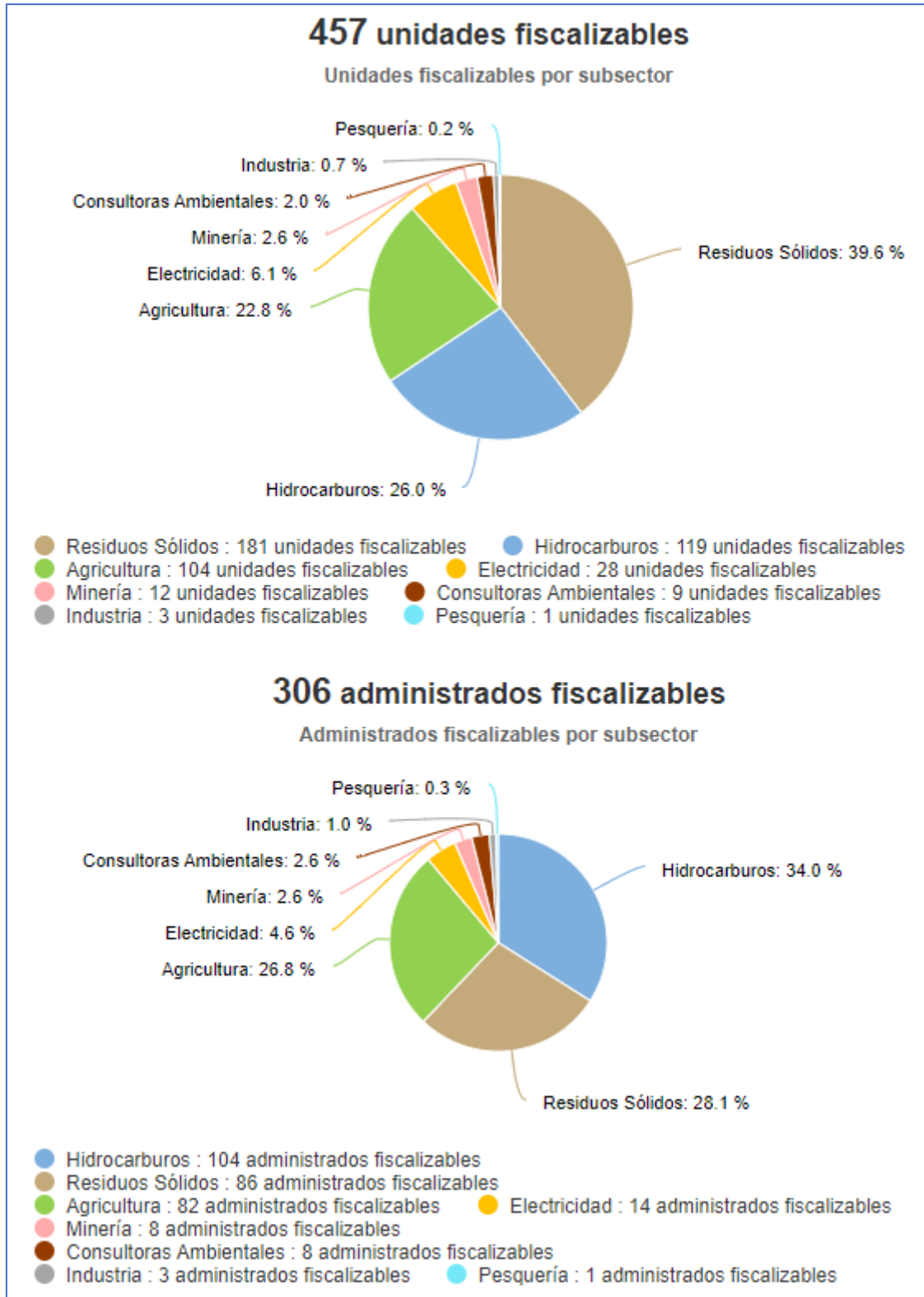
PERÚ

Ministerio del Ambiente

“Decenio de la Igualdad de Oportunidades para mujeres y hombres”  
“Año del Fortalecimiento de la Soberanía Nacional”  
“Año del Bicentenario del Congreso de la República del Perú”

## 7. FISCALIZACIÓN AMBIENTAL EN HUÁNUCO

### Actividades Económicas Directamente Fiscalizables por el OEFA



Tomado de: Portal Interactivo de Fiscalización Ambiental  
Fuente: OEFA, 27 de dic. de 2022



PERÚ

Ministerio  
del Ambiente

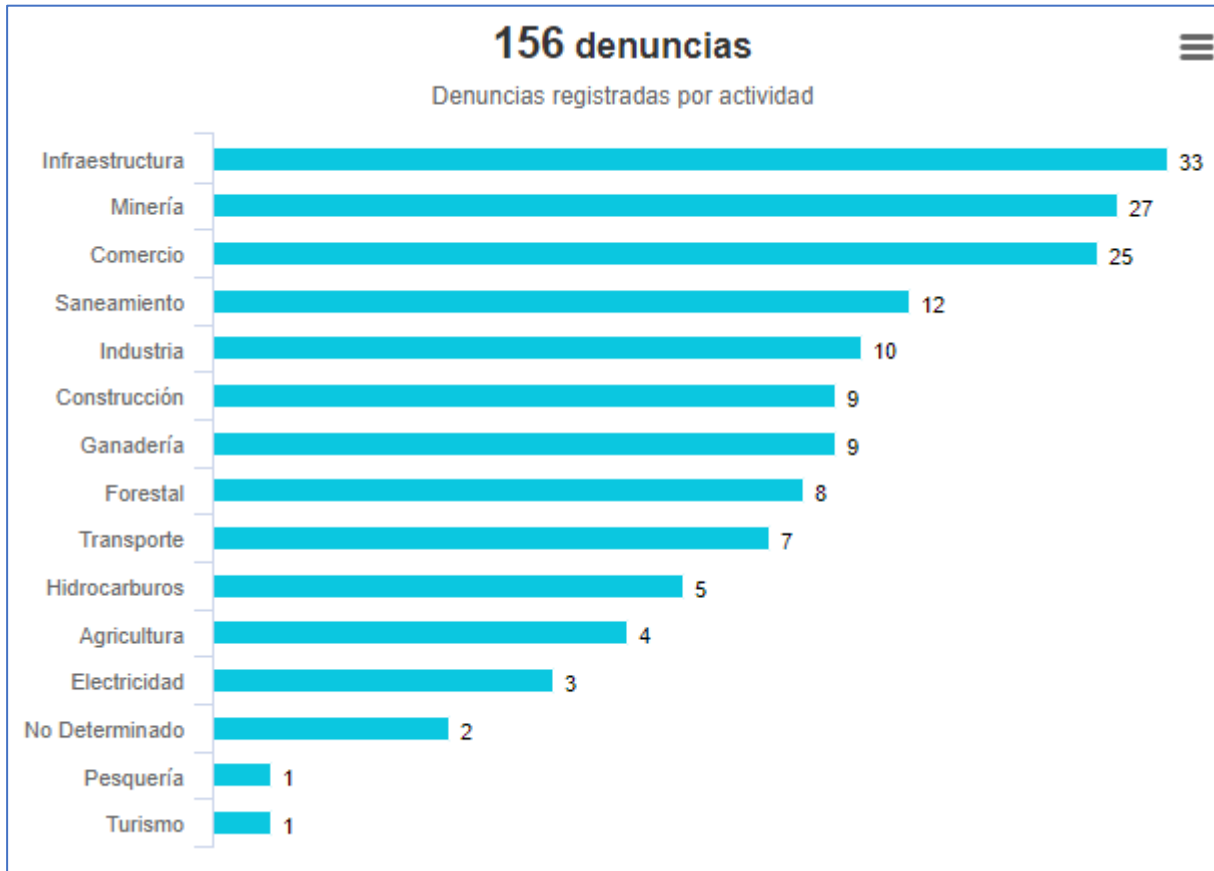
“Decenio de la Igualdad de Oportunidades para mujeres y hombres”

“Año del Fortalecimiento de la Soberanía Nacional”

“Año del Bicentenario del Congreso de la República del Perú”

## Denuncias registradas por el OEFA 2018-2022

(actualizado al 31 de octubre de 2022)



Tomado de: Portal Interactivo de Fiscalización Ambiental  
Fuente: OEFA, 27 de dic. de 2022

**PERÚ**Ministerio  
del Ambiente

"Decenio de la Igualdad de Oportunidades para mujeres y hombres"

"Año del Fortalecimiento de la Soberanía Nacional"

"Año del Bicentenario del Congreso de la República del Perú"

## 8. GASTO PÚBLICO AMBIENTAL EN HUÁNUCO

### Gasto Público Ambiental (Millones S/)

Ámbito	PIM (S/)				Devengado (S/)				Porcentaje (%)			
	2019	2020	2021	2022 a/	2019	2020	2021	2022 a/	2019	2020	2021	2022 a/
Huánuco	53,72	70,60	68,01	74,15	46,97	58,50	57,98	55,35	87,4	82,9	85,3	74,6
Nacional	<b>4 008,33</b>	<b>4 309,21</b>	<b>4 462,92</b>	<b>4 729,54</b>	<b>3 244,31</b>	<b>3 417,31</b>	<b>3 657,95</b>	<b>3 583,89</b>	<b>80,9</b>	<b>79,3</b>	<b>82,0</b>	<b>75,8</b>

Fuente: Ministerio de Economía y Finanzas - MEF.

Tomado de: Transparencia económica / Actualizado al: 30 de noviembre de 2022

<https://apps5.mineco.gob.pe/transparencia/mensual/default.aspx?y=2019&ap=ActProy>