HUÁNUCO

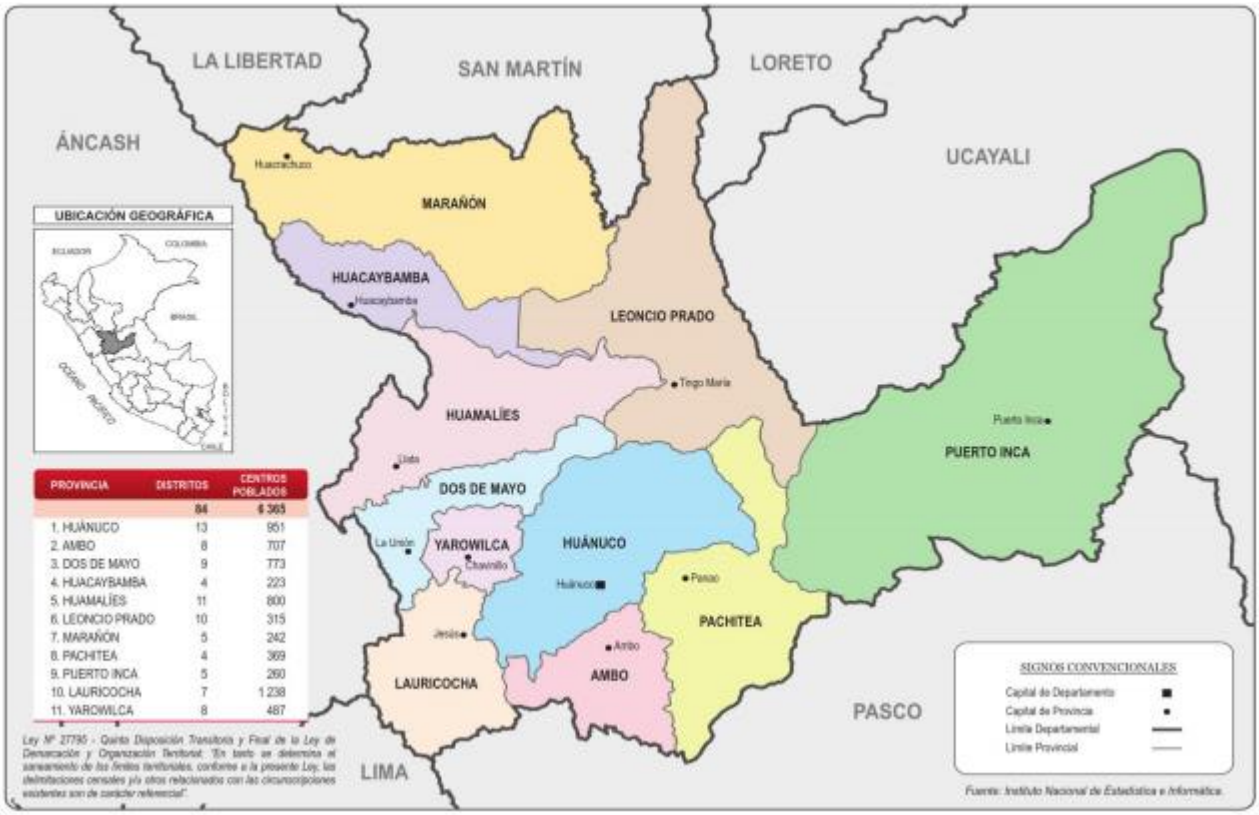

PROVINCIA	DISTRITOS	CENTROS POBLADOS
	84	6 365
1. HUÁNUCO	13	951
2. AMBO	8	707
3. DOS DE MAYO	9	773
4. HUACAYBAMBA	4	223
5. HUAMALÍES	11	800
6. LEONCIO PRADO	10	315
7. MARAÑÓN	5	242
8. PACHITEA	4	369
9. PUERTO INCA	5	260
10. LAURICOCHA	7	1 238
11. YAROWILCA	8	487

Ley Nº 27795 - Quinta Disposición Transitoria y Final de la Ley de Demarcación y Organización Territorial: "En tanto se determina el saneamiento de los límites territoriales, conforme a la presente Ley, las delimitaciones censales y/o otros relacionados con las circunscripciones existentes son de carácter referencial".

Datos Generales

N°	Provincias	Km²	%	N° Hab.	%
1	Huánuco	3,591.59	9.64%	293,397	40.69%
2	Ambo	1,575.18	4.23%	50,880	7.06%
3	Dos de Mayo	1,468.07	3.94%	33,258	4.61%
4	Huacaybamba	1,743.95	4.68%	16,551	2.30%
5	Huamalies	3,144.50	8.44%	52,039	7.22%
6	Leoncio Prado	4,942.89	13.26%	127,793	17.72%
7	Marañón	4,801.26	12.88%	26,622	3.69%
8	Pachitea	3,069.02	8.24%	49,159	6.82%
9	Puerto Inca	10,341.35	27.75%	32,538	4.51%
10	Lauricocha	1,860.49	4.99%	18,913	2.62%
11	Yarowilca	727.47	1.95%	19,897	2.76%
	TOTAL	**37,265.77**	**100%**	**721,047**	**100%**

Fuente: Instituto Nacional de Estadística e Informática – INEI, 2017

PRESENCIA DEL SECTOR AMBIENTE EN HUÁNUCO

Son 07 los organismos adscritos al Ministerio del Ambiente, los que se distribuyen en el territorio nacional de acuerdo a las actividades que desarrolla.

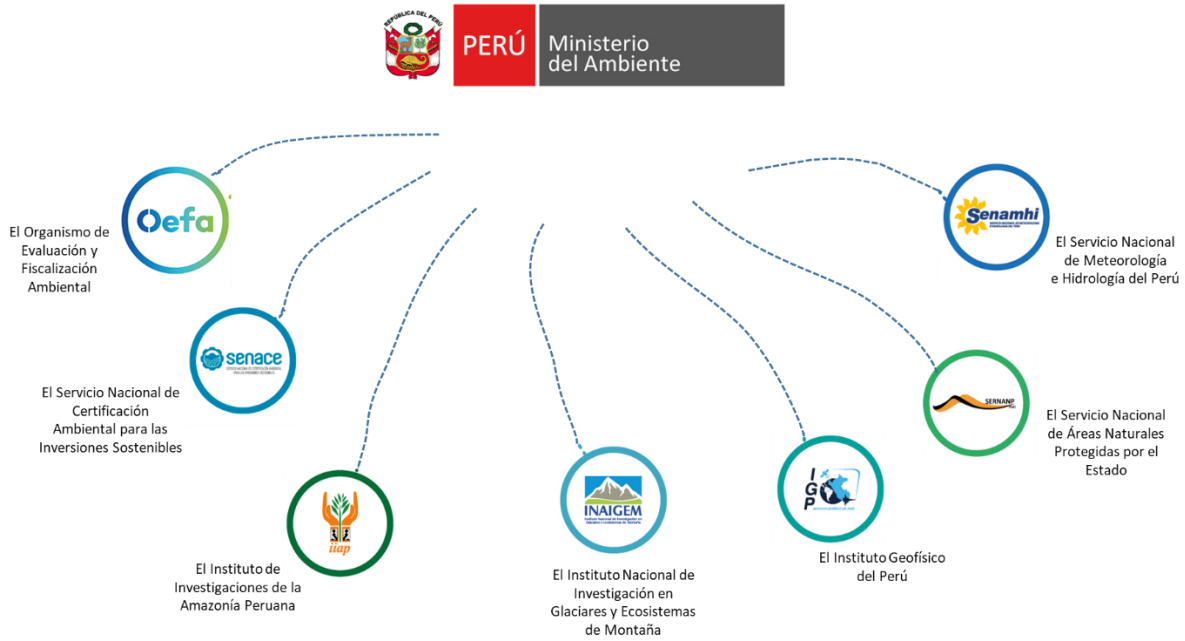

EN HUÁNUCO SE CUENTA CON LOS SIGUIENTES ADSCRITOS Y PROGRAMAS:

SERNANP: 01 Jefatura o Sede Administrativa y 07 ANP: 02 parques nacionales, 01 reserva comunal, 01 zona reservada y 03 áreas de conservación privada.

PROGRAMA BOSQUES: 04 Comunidades; 52,228.62 hectáreas.

SENAMHI: 01 Dirección Zonal (DZ_{10}) y 26 estaciones: 17 estaciones meteorológicas y 09 estaciones hidrológicas.

OEFA: 01 oficina desconcentrada en Huánuco.

IIAP: 01 oficina en Tingo María

PERÚ NATURAL

1. ÁREAS NATURALES PROTEGIDAS EN HUÁNUCO

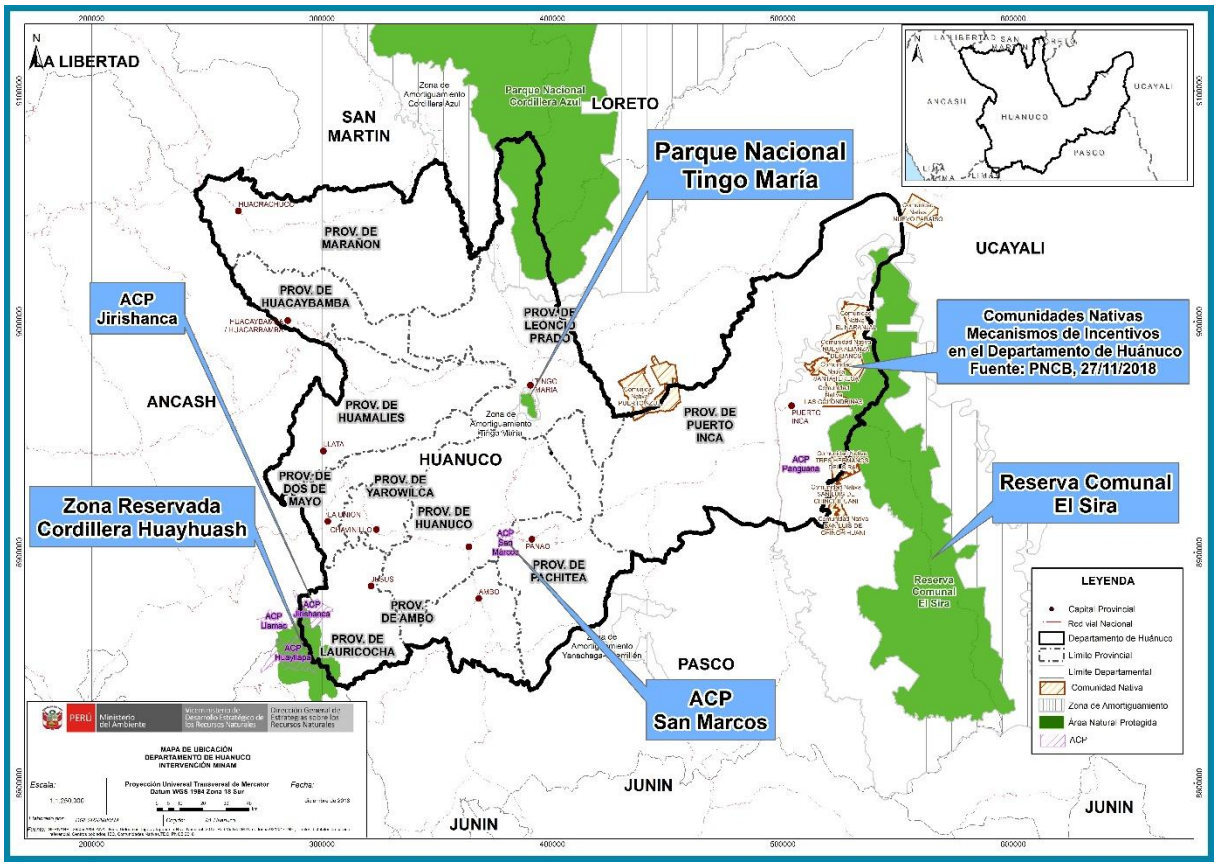

N°	Nombre	Categoría	Fecha de creación	Superficie (has)
1	Cordillera Huayhuash	Zona Reservada	2002	67,589.76
2	Tingo Maria	Parque Nacional	1965	4,777.00
3	Cordillera Azul	Parque Nacional	2001	1,353,190.85
4	El Sira	Reserva Comunal	2001	616,413.41
5	Jirishanca	Área de Conservación Privada	2007	12,172.91
6	San Marcos	Área de Conservación Privada	2011	985.99
7	Panguana	Área de Conservación Privada	2011	135.60
	TOTAL			**2,055,265.52**

Fuente: Servicio Nacional de Áreas Naturales Protegidas por el Estado – SERNANP, dic 2019.

2. LOS BOSQUES EN HUÁNUCO Y LA DEFORESTACIÓN

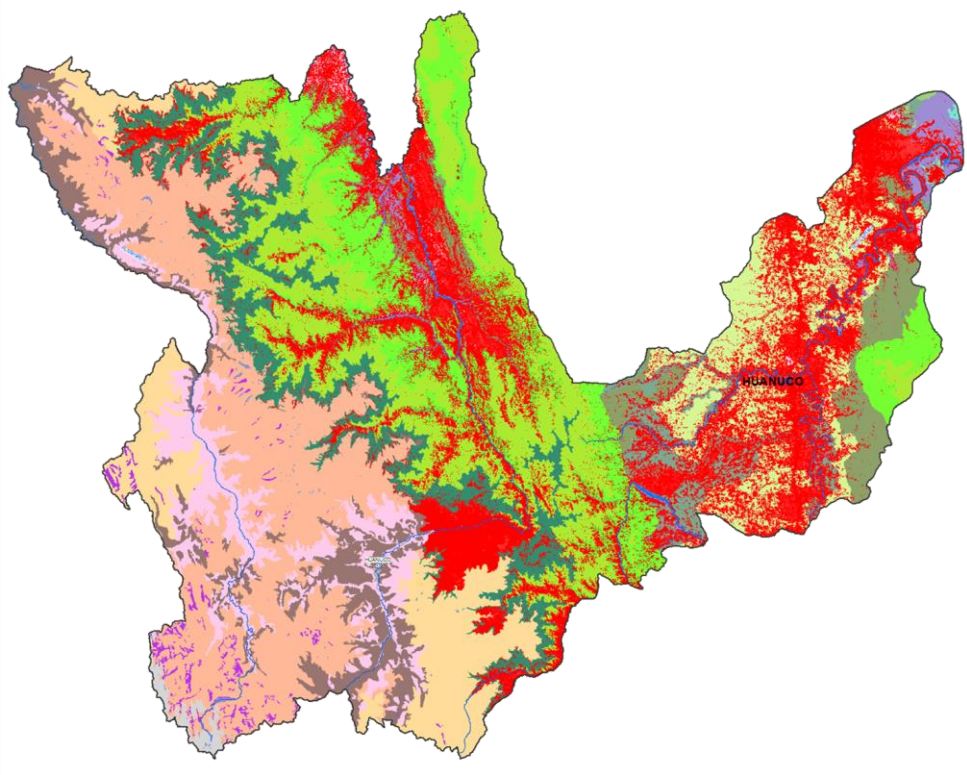

Fuente: Programa Nacional de Conservación de Bosques para la Mitigación del Cambio Climático

Superficie Total de Bosques por Provincia al 2018

Provincia	Superficie (has)
Huánuco	84,496
Dos de Mayo	9,374
Huaycabamba	51,638
Huamalies	98,768
Leoncio Prado	343,239
Marañón	247,267
Pachitea	100,399
Puerto Inca	610,790
TOTAL	**1'545,972**

Pérdida Acumulada de Bosques, Huánuco, 2001 al 2018

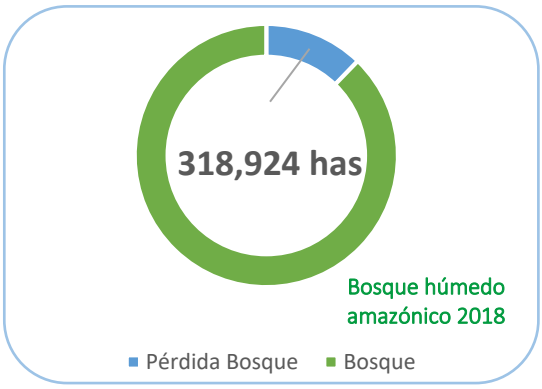

Pérdida de Bosques en hectáreas, Huánuco, 2001 - 2018

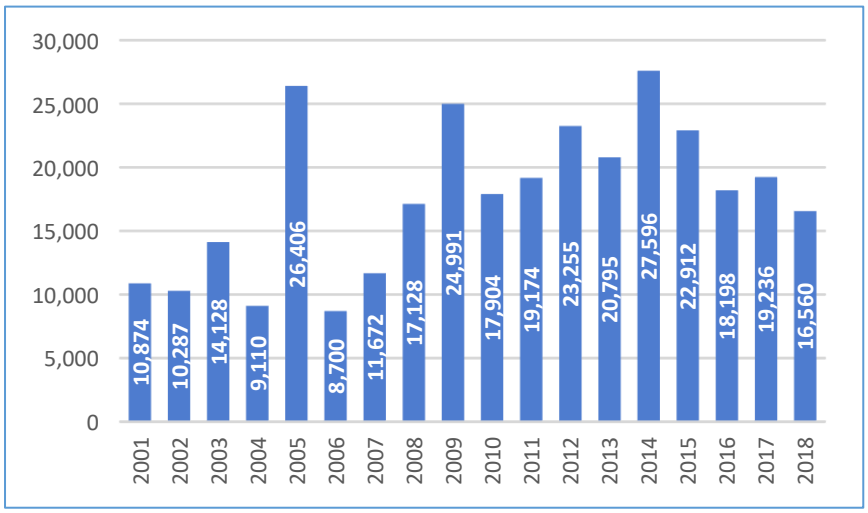

Fuente: Programa Nacional de Conservación de Bosques para la Mitigación del Cambio Climático

Amenaza: Deforestación

- Cambio de Uso de suelo (51% nacional)
- Actividades extractivas ilegales e informales
- Migración, pobreza y baja productividad
- Expansión no planificada

3. LA ZONIFICACIÓN ECOLÓGICA ECONÓMICA (ZEE) EN EL PERÚ Y EN HUÁNUCO

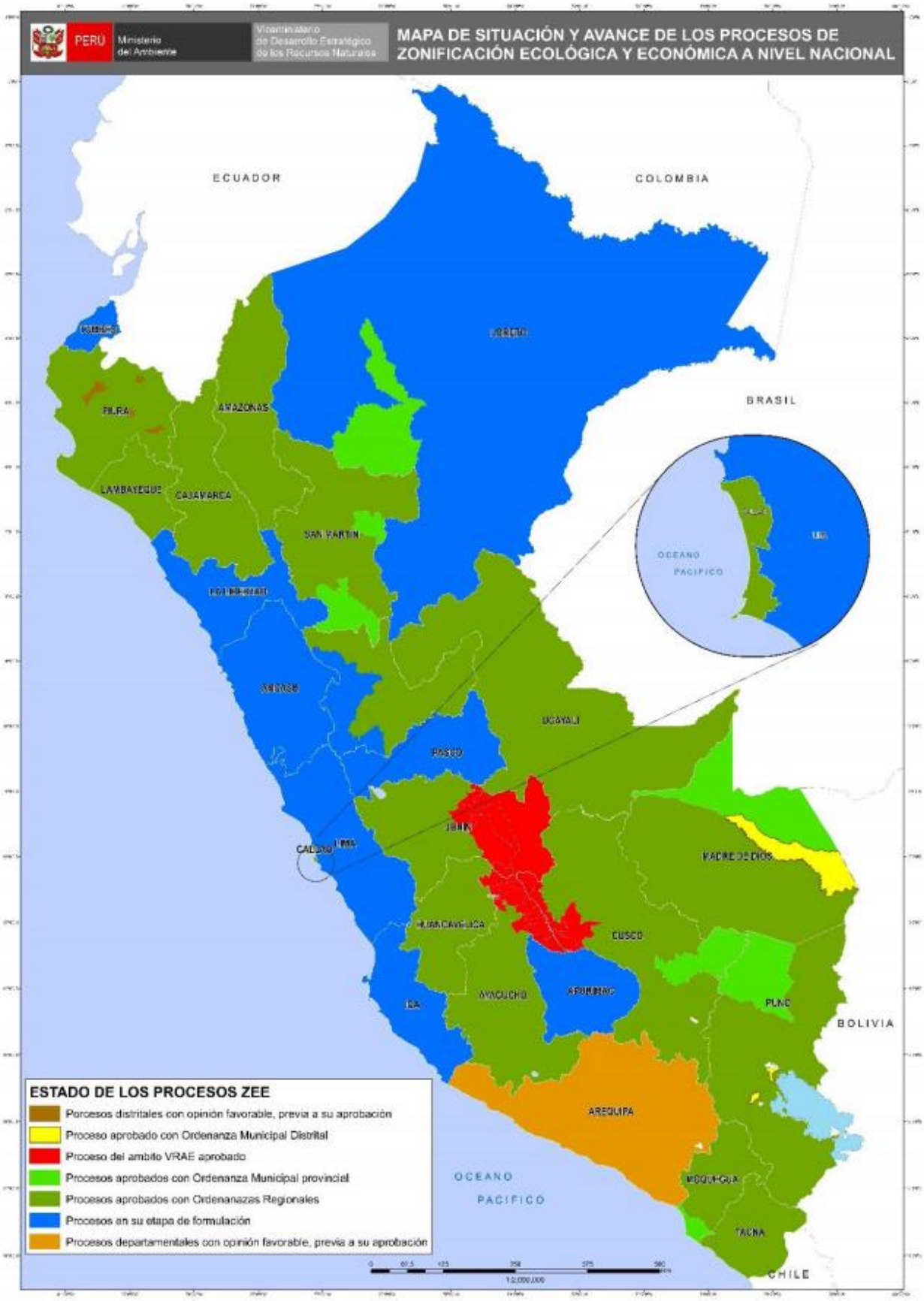

Fuente: Dirección General de Ordenamiento Territorial Ambiental, ago 2019.

PERÚ LIMPIO

4. GESTIÓN INTEGRAL DE LOS RESIDUOS SÓLIDOS EN HUÁNUCO

Generación de Residuos Sólidos, 2018

11 provincias = **106 mil toneladas al año de residuos sólidos municipales**

N°	Provincia	Generación Municipal Anual (t/año)	Generación Municipal Diaria (t/día)	Generación Municipal Per Cápita (kg/hab./día)
1	Ambo	6,086.22	16.67	0.60
2	Dos de Mayo	4,226.01	11.58	0.64
3	Huacaybamba	872.31	2.39	0.59
4	Huamalies	5,860.83	16.06	0.63
5	Huánuco	53,761.66	147.29	0.61
6	Lauricocha	1,561.04	4.28	0.57
7	Leoncio Prado	24,057.02	65.91	0.70
8	Marañón	2,230.16	6.11	0.60
9	Pachitea	3,132.79	8.58	0.60
10	Puerto Inca	3,566.18	9.77	0.83
11	Yarowilca	1,531.42	4.20	0.60
	Total	**106,885.65**	**292.84**	**0.63**

Fuente:
Dirección General de Gestión de Residuos Sólidos, MINAM, dic 2019

Manejo de los Residuos Sólidos

Disposición Final	N°
Rellenos sanitarios[1]	02
Áreas degradadas para la Recuperación (2018)[2]	70
Áreas degradadas para la Reconversión (2018)[3]	01
Disponen en rellenos sanitarios[4]	02

Fuente:
(1) Dirección General de Gestión de Residuos Sólidos, MINAM, dic 2019
(2) y (3) Organismo de Evaluación y Fiscalización Ambiental - OEFA, 2018
(4) Dirección General de Gestión de Residuos Sólidos, MINAM, dic 2019

5. EVALUACIÓN, CERTIFICACIÓN Y FISCALIZACIÓN AMBIENTAL EN HUÁNUCO

Expedientes en Estado de Resolución Evaluados bajo responsabilidad del Senace, Ene 2016 - nov 2019

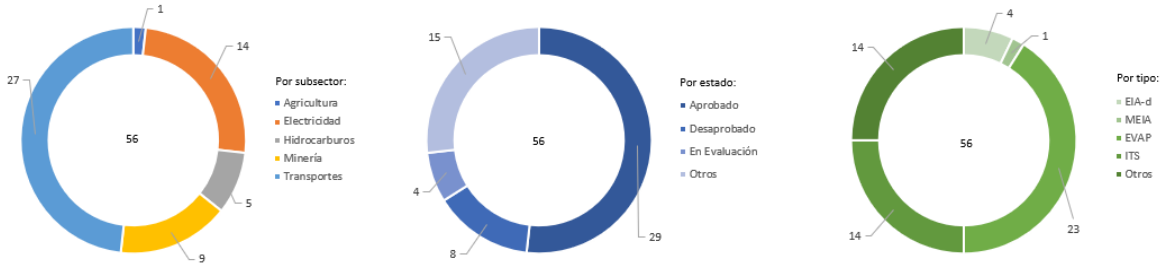

Expedientes en Estado de Resolución Evaluados por tipo de Actividad, bajo responsabilidad del Senace, ene 2016 - nov 2019

Estado	Tipo	Agricultura	Electricidad	Hidrocarburos	Minería	Transportes	Total General
Aprobado	EIA-d		2	1			**3**
	MEIA				1		**1**
	EVAP		6			3	**9**
	ITS		1	3	4	1	**9**
	Otros			1	2	4	**7**
Desaprobado	EVAP					7	**7**
	ITS					1	**1**
En Evaluación	EIA-d		1				**1**
	EVAP					1	**1**
	ITS		1		1		**2**
Otros	EVAP	1				5	**6**
	ITS					2	**2**
	Otros		3		1	3	**7**
Total general		**1**	**14**	**5**	**9**	**27**	**56**

* EIA-d: Evaluación de Impacto Ambiental Detallada
* MEIA: Modificatoria de un Estudio de Impacto Ambiental
* EVAP: Revisión de la Evaluación Preliminar
* ITS: Informe Técnico Sustentatorio
* Estado Otros: improcedentes, inadmisibles, desistidos, etc.
* Tipo Otros: TdR, PPC, etc.

Fuente: SENACE, ene 2016 - nov 2019
Elaborado por: DGECIA – DIIA, dic 2019

6. FISCALIZACIÓN AMBIENTAL EN HUÁNUCO

Actividades Económicas Directamente Fiscalizables por el Oefa

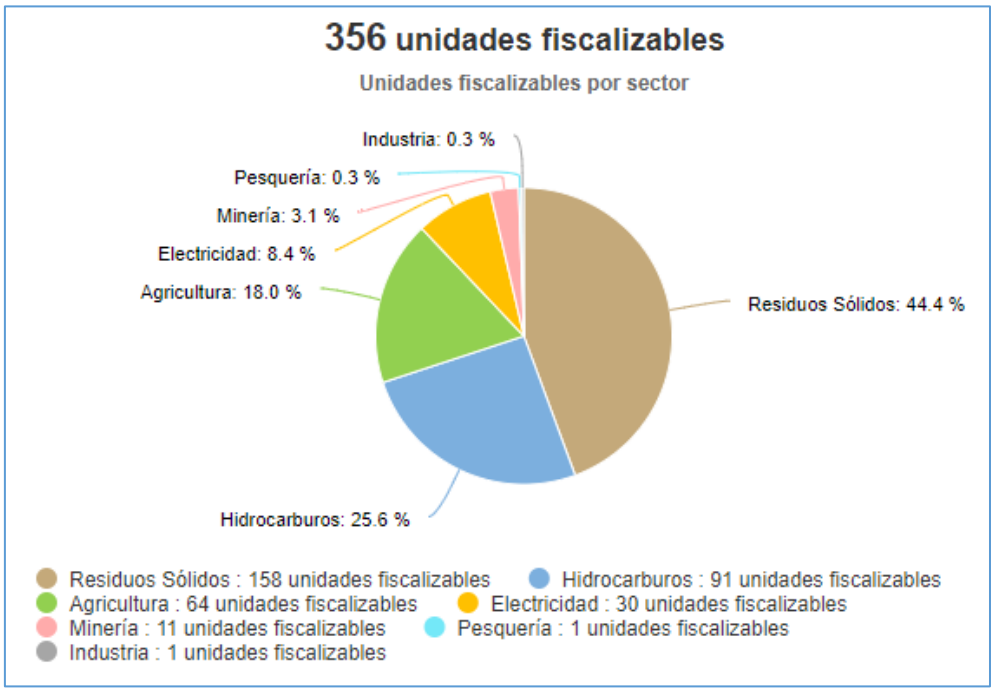

Tomado de: Portal Interactivo de Fiscalización Ambiental
Fuente: OEFA, 26 de diciembre de 2019

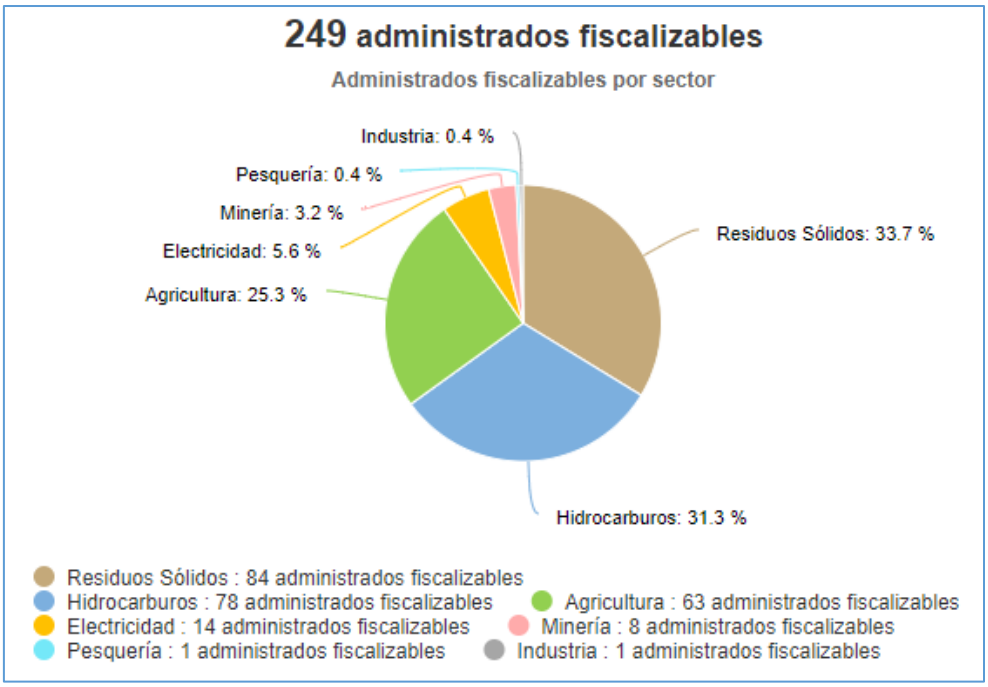

Tomado de: Portal Interactivo de Fiscalización Ambiental
Fuente: OEFA, 26 de diciembre de 2019

Denuncias registradas por el Oefa 2018-2019

(actualizado a octubre)

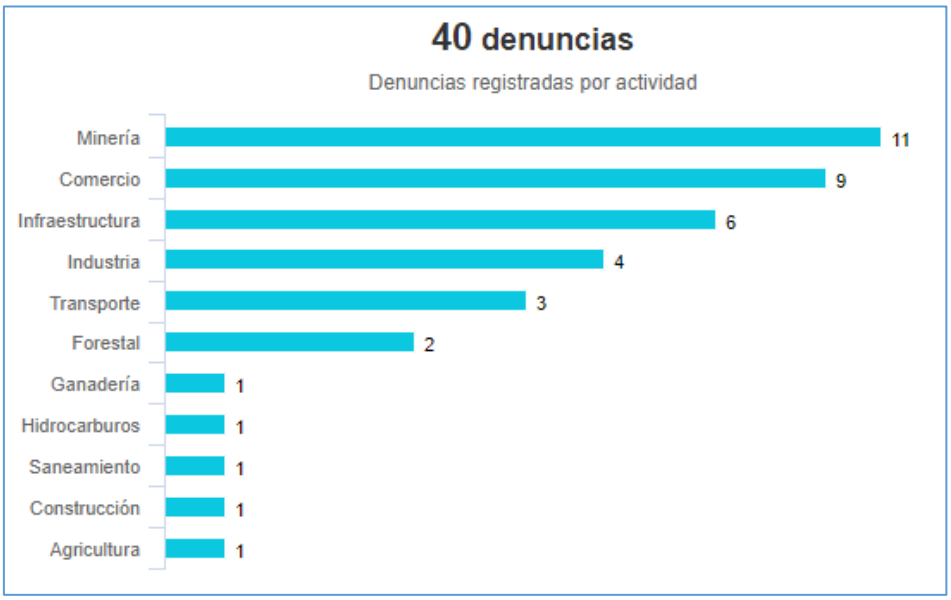

Tomado de: Portal Interactivo de Fiscalización Ambiental
Fuente: OEFA, 26 de diciembre de 2019

7. GASTO PÚBLICO AMBIENTAL EN HUÁNUCO

Gasto Público Ambiental (Millones S/)

Año	Concepto	Huánuco	Nacional
2019	PIM	64.8	3,969.3
	Devengado	41.6	2,764.5
	%	64.2%	69.6%
2018	PIM	53.5	3 953.7
	Devengado	44.4	3 273.9
	%	83.0%	82.8%
2017	PIM	63.5	3 539.3
	Devengado	44.9	2 922.7
	%	70.8%	82.6%
2016	PIM	55.7	3 355.3
	Devengado	48.5	2 783.4
	%	87.0%	83.0%
2015	PIM	57.7	3 029.8
	Devengado	42.3	2 542.5
	%	73.3%	83.9%

Fuente: Ministerio de Economía y Finanzas - MEF.
Tomado de: Transparencia económica
Actualizado al: 30 de noviembre de 2019.