PERÚ Ministerio del Ambiente

"Decenio de la Igualdad de Oportunidades para mujeres y hombres"
"Año del Fortalecimiento de la Soberanía Nacional"
"Año del Bicentenario del Congreso de la República del Perú"

TIERRA SOLO HAY UNA

BICENTENARIO DEL PERÚ 2021 - 2024

Reporte Estadístico Departamental

Diciembre 2022

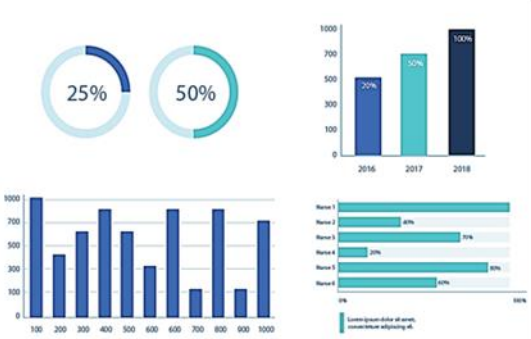

sinia
Sistema Nacional de Información Ambiental

Dirección General de Educación, Ciudadanía e Información Ambiental
Dirección de Información, Investigación e Innovación Ambiental

HUANCAVELICA

PROVINCIA	DISTRITOS	CENTROS POBLADOS
	100	6 702
1. HUANCAVELICA	19	1 208
2. ACOBAMBA	8	384
3. ANGARAES	12	594
4. CASTROVIRREYNA	13	1 535
5. CHURCAMPA	11	511
6. HUAYTARÁ	16	1 601
7. TAYACAJA	21	869

ASPECTOS GENERALES

n.°	Provincias	km²	%	n.° Hab.	%
1	Huancavelica	4 215,56	19,05	115 054	33,10
2	Acobamba	910,82	4,12	38 208	10,99
3	Angaraes	1 959,03	8,85	49 207	14,15
4	Castrovirreyna	3 984,62	18,01	13 982	4,02
5	Churcampa	1 218,42	5,51	32 538	9,36
6	Huaytará	6 458,39	29,19	17 247	4,96
7	Tayacaja	3 378,36	15,27	81 403	23,42
	TOTAL	**22 125,20**	**100,00**	**347 639**	**100,00**

Fuente: Instituto Nacional de Estadística e Informática – INEI

PRESENCIA DEL SECTOR AMBIENTE EN HUANCAVELICA

Son 07 los organismos adscritos al Ministerio del Ambiente, los que se distribuyen en el territorio nacional de acuerdo a las actividades que desarrolla.

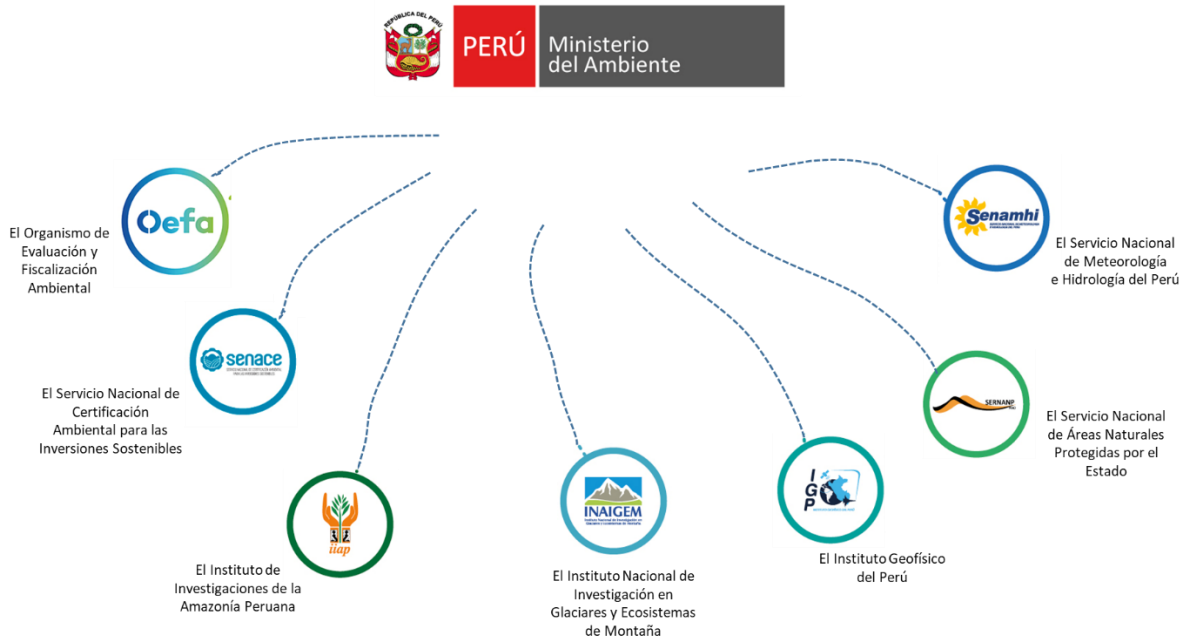

1. LOS BOSQUES EN HUANCAVELICA Y LA DEFORESTACIÓN

Cuenta con el 0,03 % de los bosques amazónicos del país y la mayor parte de su bosque se encuentra en la provincia de Tayacaja. Este departamento redujo su pérdida de bosques respecto al año anterior en 87,2 %, al pasar de 171 hectáreas perdidas en el 2020 a 22 hectáreas en el 2021.

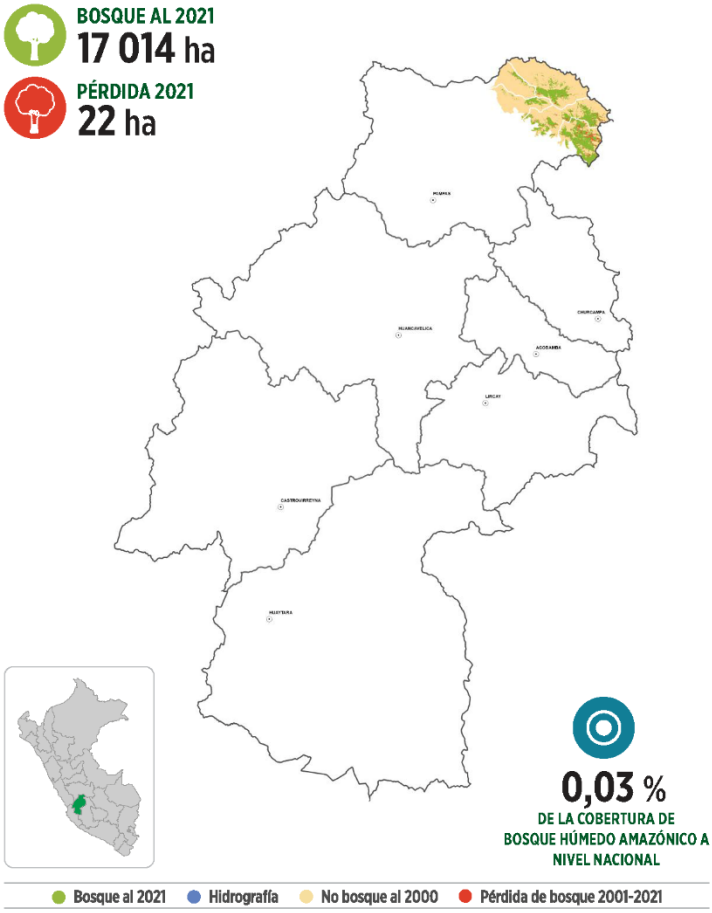

COBERTURA Y PÉRDIDA POR PROVINCIA (2021)

PÉRDIDA DE BOSQUE ANUAL 2001-2021 (ha)



Fuente: Programa Nacional de Conservación de Bosques para la Mitigación del Cambio Climático, dic. 2022

2. EVOLUCIÓN DE ÁREAS DEGRADADAS EN HUANCAVELICA

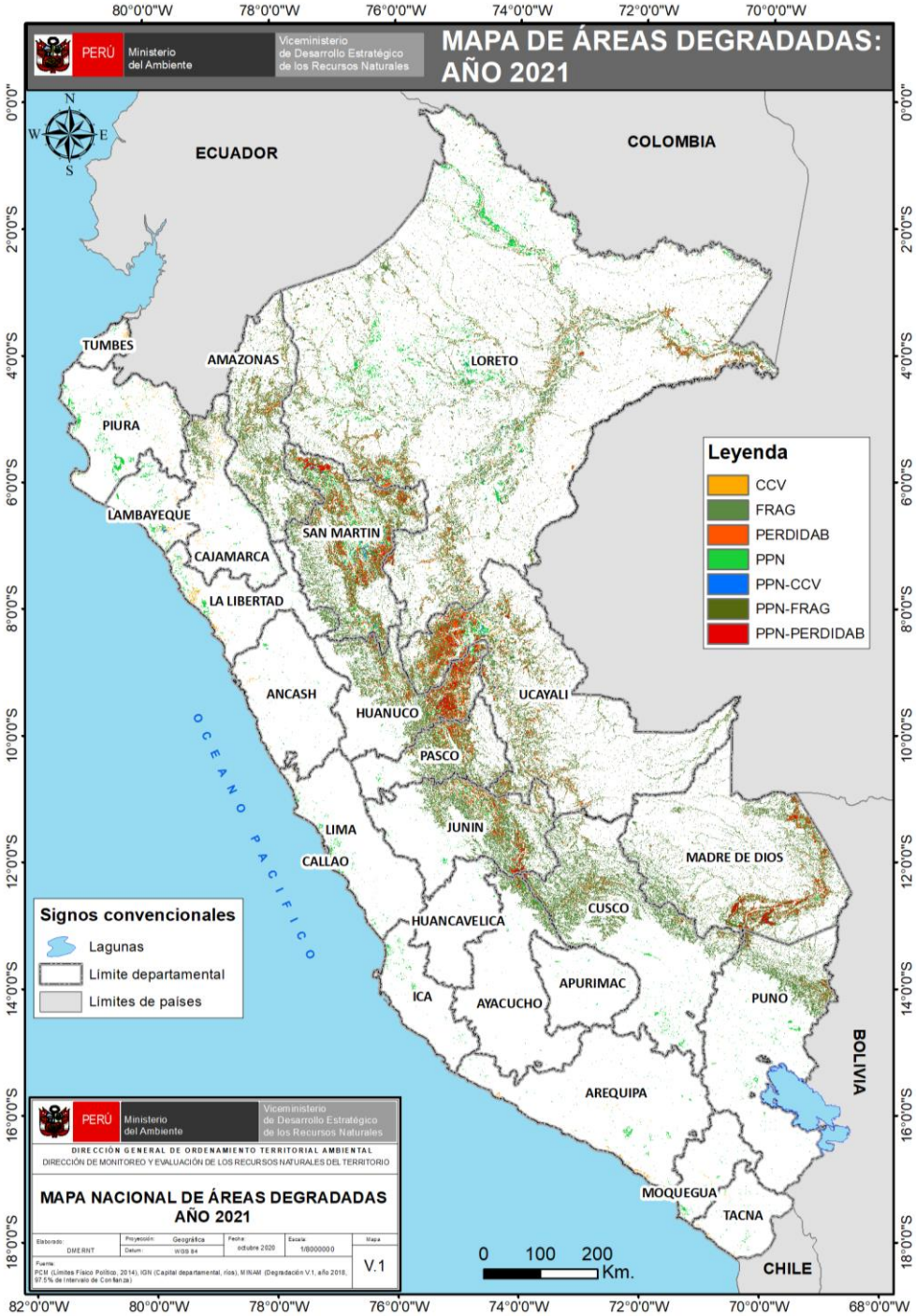

Ámbito	Superficie degradada (ha)						
	2015	2016	2017	2018	2019	2020	2021
Nacional	16 856 218,44	17 324 080,02	17 477 107,29	17 577 507,51	18 012 378,87	18 615 703,68	19 071 366,39
Huancavelica	22 771,71	25 841,52	26 027,82	25 309,53	25 418,61	25 202,7	24 839,37

Fuente: Dirección General de Ordenamiento Territorial Ambiental y de la Gestión Integrada de los Recursos Naturales, dic. 2022

3. LA ZONIFICACIÓN ECOLÓGICA ECONÓMICA (ZEE) EN EL PERÚ Y EN HUANCAVELICA

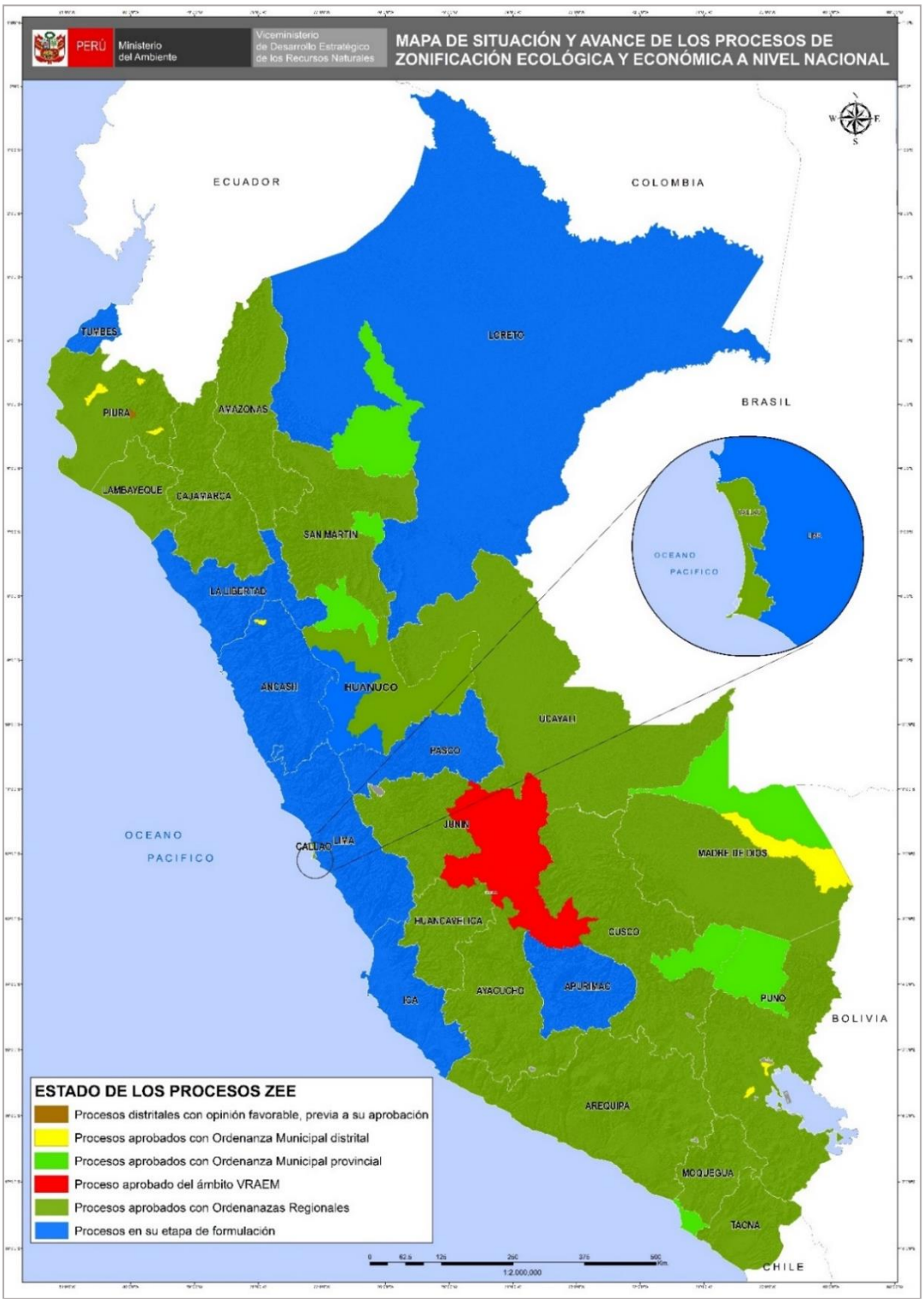

Fuente: Dirección General de Ordenamiento Territorial Ambiental y de la Gestión Integrada de los Recursos Naturales, dic. 2022

4. GESTIÓN INTEGRAL DE LOS RESIDUOS SÓLIDOS EN HUANCAVELICA

Generación de Residuos Sólidos, 2021

7 provincias = **42 mil toneladas al año de residuos sólidos municipales**

n.°	Provincia	Generación Municipal Anual (t/año)	Generación Municipal Diaria (t/día)	Generación Municipal Per Cápita (kg/hab./día)
1	Acobamba	3 254,64	8,92	0,57
2	Angaraes	4 943,56	13,54	0,66
3	Castrovirreyna	1 148,45	3,15	0,58
4	Churcampa	2 450,23	6,71	0,64
5	Huancavelica	20 802,11	56,99	0,80
6	Huaytará	1 574,98	4,32	0,69
7	Tayacaja	7 932,29	21,73	0,69
	Total	**42 106,27**	**115,36**	**0,72**

Fuente: Dirección General de Gestión de Residuos Sólidos, dic. 2022

Manejo de los Residuos Sólidos Municipales

Disposición Final	U.M.	Valor
Infraestructuras de Disposición Final[1]	n.°	02
Municipalidades disponen en Rellenos Sanitarios[2]	n.°	02
Cantidad de residuos dispuestos adecuadamente[2]	t/año	1 481,94
Porcentaje de residuos dispuestos adecuadamente[2]	%	3,52
Áreas degradadas para la recuperación[3]	n.°	99
Áreas degradadas para la reconversión[3]	n.°	04

Nota:
(1) Incluye rellenos sanitarios y celdas transitorias ubicados en jurisdicción

Fuente:
(1) y (2) Dirección General de Gestión de Residuos Sólidos, MINAM, dic. 2022
(3) Organismo de Evaluación y Fiscalización Ambiental - OEFA, jun 2022

5. EVALUACIÓN, CERTIFICACIÓN Y FISCALIZACIÓN AMBIENTAL EN HUANCAVELICA

Instrumentos de Gestión Ambiental elaborados por las consultoras ambientales ene 2016 - nov 2022

IGA por subsector Huancavelica Departamento

Subsector	Tipo	Aprobado	Desaprobado	Desistimiento	En Evaluación	Otros	Total general
Agricultura	EVAP	2				7	9
	Total	2				7	9
Electricidad	Actualización EIA-d	1		1			2
	EIA-d	1					1
	EVAP	8	1				9
	ITS	5	2	1			9
	Otros	2					2
	PPC	1	1				2
	Total	15	4	2			21
Hidrocarburos	ITS	1					1
	Total	1					1
Minería	EVAP	1					1
	ITS	14	1		1		16
	Otros					3	3
	PPC	1					1
	Total	16	1		1	3	21
Transportes	EVAP	10	8			8	26
	Total	10	8			8	26
Total general		44	13	2	1	18	78

Aprobado · Desaprobado · Desistimiento · En Evaluación · Otros · Total general

https://www.senace.gob.pe/senace-en-cifras/portal-interactivo-de-consultoras-ambientales/

* EVAP: Revisión de la Evaluación Preliminar
* EIA-d: Evaluación de Impacto Ambiental Detallada
* ITS: Informe Técnico Sustentatorio
* Estado Otros: improcedentes, inadmisibles, desistidos, etc.
* Tipo Otros: TdR, PPC, etc.

Fuente: SENACE, ene 2016 - nov 2022

6. FISCALIZACIÓN AMBIENTAL EN HUANCAVELICA

Actividades Económicas Directamente Fiscalizables por el OEFA

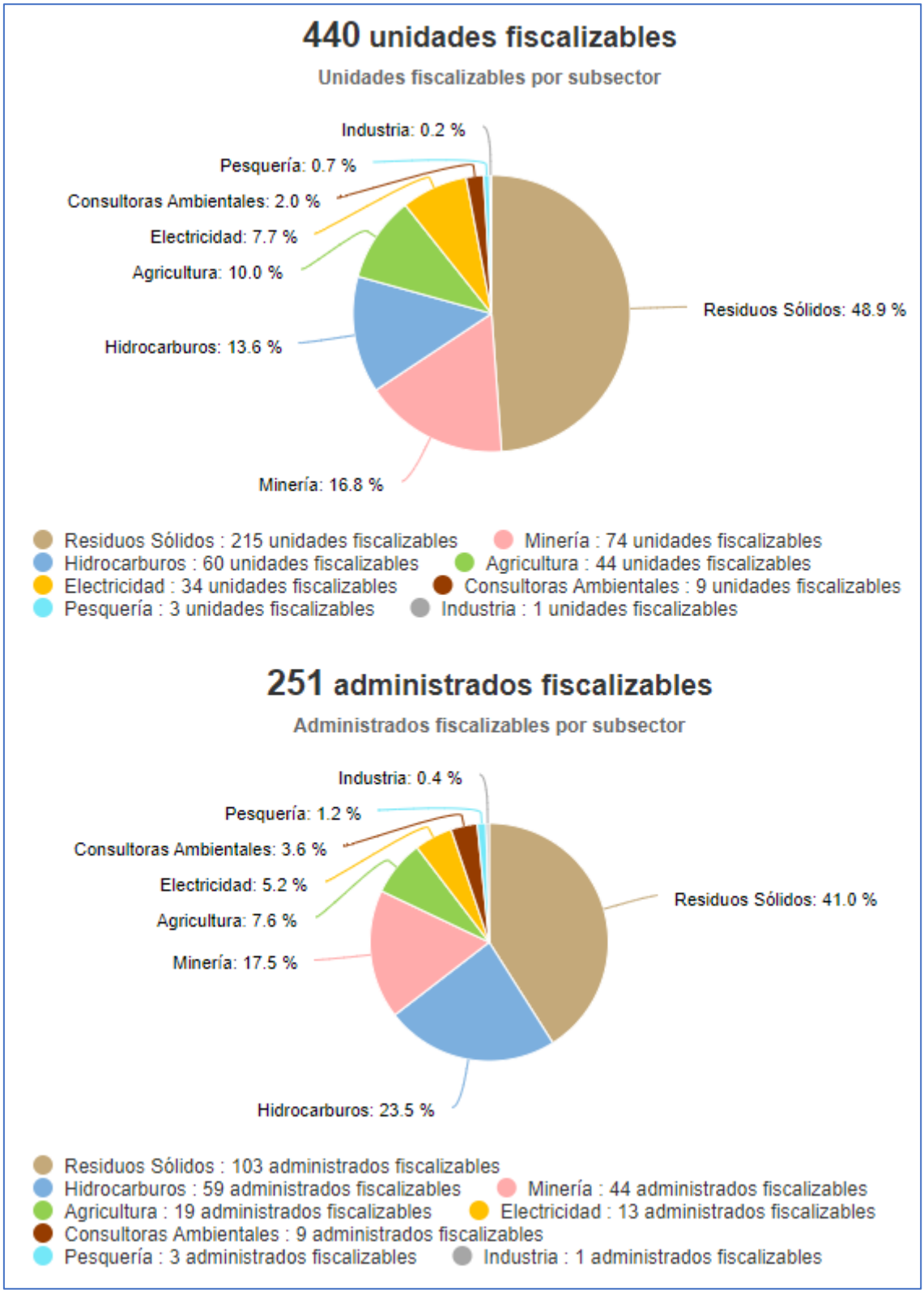

Tomado de: Portal Interactivo de Fiscalización Ambiental
Fuente: OEFA, 27 de dic. de 2022

Denuncias registradas por el OEFA 2018-2022

(actualizado al 31 de octubre de 2022)

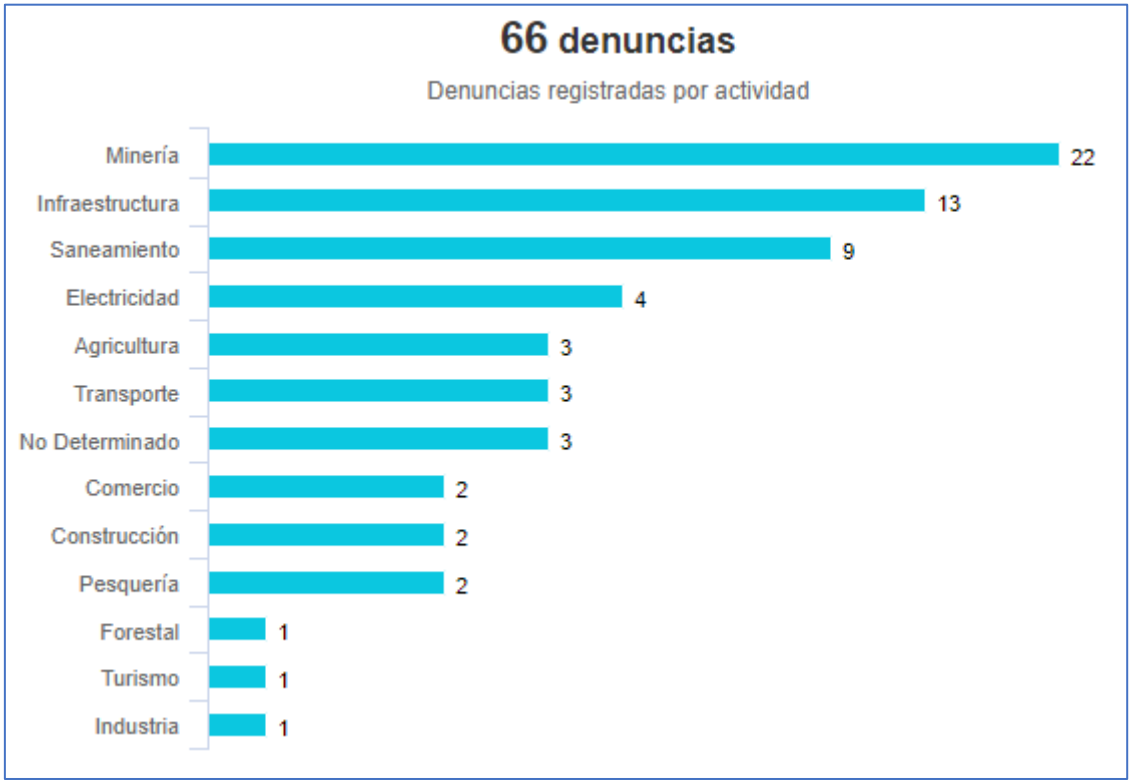

Tomado de: Portal Interactivo de Fiscalización Ambiental
Fuente: OEFA, 27 de dic. de 2022

7. GASTO PÚBLICO AMBIENTAL EN HUANCAVELICA

Gasto Público Ambiental (Millones S/)

Ámbito	PIM (S/)				Devengado (S/)				Porcentaje (%)			
	2019	2020	2021	2022 a/	2019	2020	2021	2022 a/	2019	2020	2021	2022 a/
Huancavelica	32,18	33,86	29,77	31,04	25,34	27,42	25,20	23,25	78,7	81,0	84,6	74,9
Nacional	**4 008,33**	**4 309,21**	**4 462,92**	**4 729,54**	**3 244,31**	**3417,31**	**3 657,95**	**3 583,89**	**80,9**	**79,3**	**82,0**	**75,8**

Fuente: Ministerio de Economía y Finanzas - MEF.
Tomado de: Transparencia económica / Actualizado al: 30 de noviembre de 2022
https://apps5.mineco.gob.pe/transparencia/mensual/default.aspx?y=2019&ap=ActProy