



PERÚ

Ministerio del Ambiente

“Decenio de la Igualdad de Oportunidades para mujeres y hombres”
“Año del Bicentenario del Perú: 200 años de Independencia”

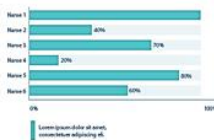
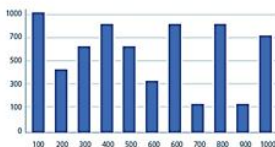

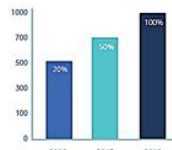
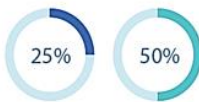
La Naturaleza está de regreso

Peruanos... naturalmente



Reporte Estadístico Departamental

Agosto 2021



Dirección General de Educación, Ciudadanía e Información Ambiental
Dirección de Información e Investigación Ambiental



BICENTENARIO PERÚ 2021

Central Telefónica: 611-6000
www.minam.gob.pe



PERÚ

Ministerio del Ambiente

“Decenio de la Igualdad de Oportunidades para mujeres y hombres”
“Año del Bicentenario del Perú: 200 años de Independencia”

CUSCO



BICENTENARIO PERÚ 2021

Central Telefónica: 611-6000
www.minam.gob.pe



PERÚ

Ministerio del Ambiente

“Decenio de la Igualdad de Oportunidades para mujeres y hombres”
“Año del Bicentenario del Perú: 200 años de Independencia”

ASPECTOS GENERALES

n.º	Provincias	km ²	%	n.º Hab.	%
1	Cusco	617,00	0,86	447 588	37,13
2	Acomayo	948,22	1,32	22 940	1,90
3	Anta	1 876,12	2,61	56 206	4,66
4	Calca	4 414,49	6,13	63 155	5,24
5	Canas	2 103,76	2,92	32 484	2,69
6	Canchis	3 999,27	5,56	95 774	7,94
7	Chumbivilcas	5 371,08	7,46	66 410	5,51
8	Espinar	5 311,09	7,38	57 582	4,78
9	La Convención	30 061,82	41,76	147 148	12,21
10	Paruro	1 984,42	2,76	25 567	2,12
11	Paucartambo	6 295,01	8,74	42 504	3,53
12	Quispicanchi	7 564,79	10,51	87 430	7,25
13	Urubamba	1 439,43	2,00	60 739	5,04
	TOTAL	71 986,50	100,00	1 205 527	100,00

Fuente: Instituto Nacional de Estadística e Informática – INEI.

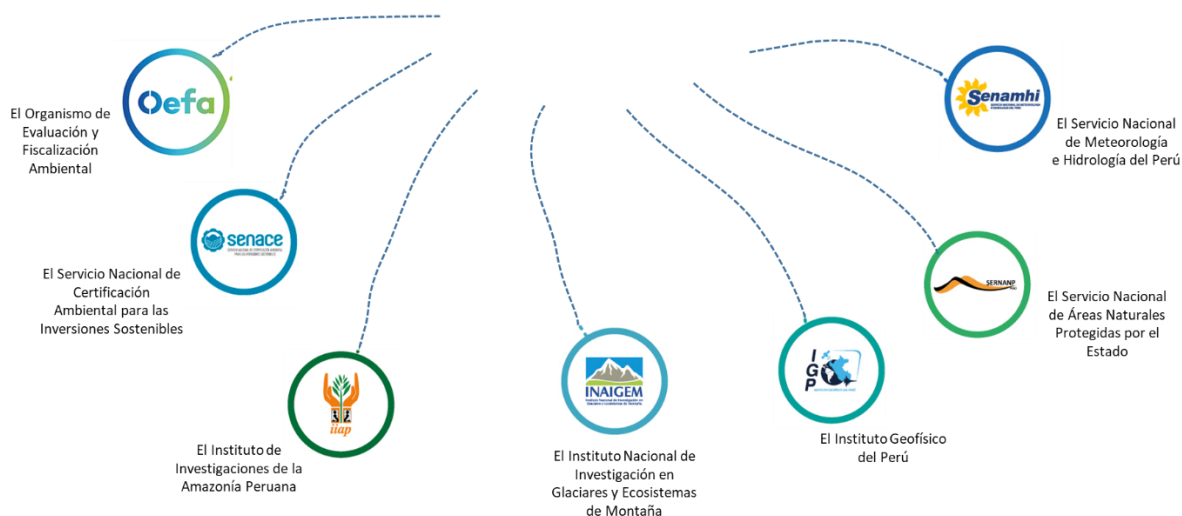
PRESENCIA DEL SECTOR AMBIENTE EN CUSCO

Son 07 los organismos adscritos al Ministerio del Ambiente, los que se distribuyen en el territorio nacional de acuerdo a las actividades que desarrolla.



PERÚ

Ministerio del Ambiente



BICENTENARIO PERÚ 2021

Central Telefónica: 611-6000
www.minam.gob.pe



PERÚ

Ministerio
del Ambiente

“Decenio de la Igualdad de Oportunidades para mujeres y hombres”
“Año del Bicentenario del Perú: 200 años de Independencia”

EN CUSCO SE CUENTA CON LOS SIGUIENTES ADSCRITOS Y PROGRAMAS:



SERNANP: 01 Jefatura o Sede Administrativa y 29 ANP: 02 parques nacionales, 01 santuario nacional, 01 santuario histórico, 02 reservas comunales, 04 áreas de conservación regional y 19 áreas de conservación privada.



PROGRAMA BOSQUES: 01 Sede Regional y 25 comunidades, 405 254,90 hectáreas.



SENAMHI: 01 Dirección Zonal (DZ₁₂) y 44 estaciones: 36 estaciones meteorológicas, 08 estaciones hidrológicas.



OEFA: 01 oficina desconcentrada en Cusco.



INAIGEM: 01 oficina desconcentrada en Cusco.



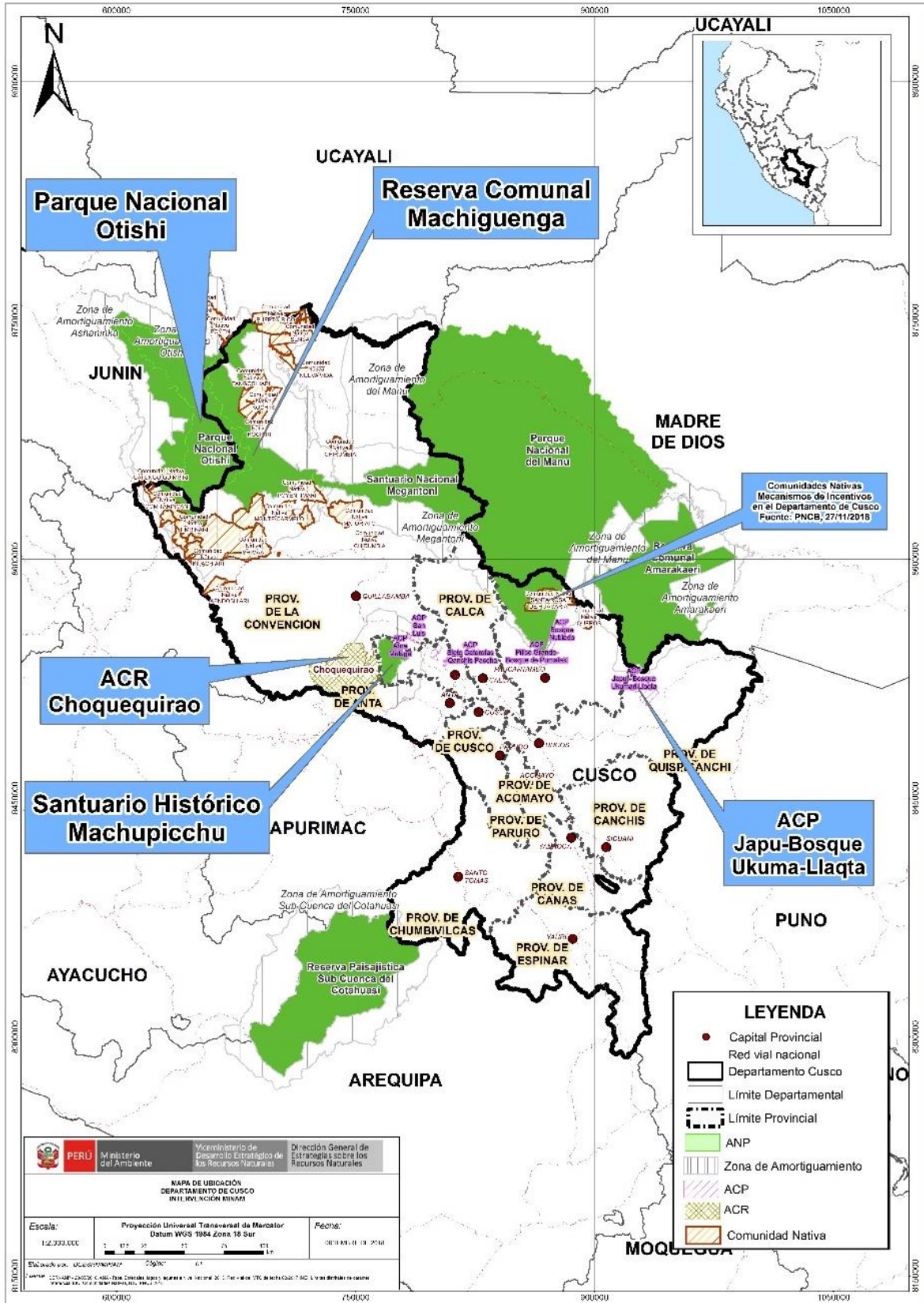
BICENTENARIO
PERÚ 2021

Central Telefónica: 611-6000
www.minam.gob.pe



“Decenio de la Igualdad de Oportunidades para mujeres y hombres”
“Año del Bicentenario del Perú: 200 años de Independencia”

1. ÁREAS NATURALES PROTEGIDAS EN CUSCO





PERÚ

Ministerio
del Ambiente

“Decenio de la Igualdad de Oportunidades para mujeres y hombres”
“Año del Bicentenario del Perú: 200 años de Independencia”

n.º	Nombre	Categoría	Fecha de creación	Superficie (has)
1	Otishi (Junín/Cusco)	Parque Nacional	2003	305 973,05
2	Megantoni	Santuario Nacional	2004	215 868,96
3	Machupicchu	Santuario Histórico	1981	32 592,00
4	Ashaninka (Junín/Cusco)	Reserva Comunal	2003	184 468,38
5	Machiguenga (Junín/Cusco)	Reserva Comunal	2003	218 905,63
6	Choquequirao	Área de Conserv. Regional	2010	103 814,39
7	Tres Cañones	Área de Conserv. Regional	2017	39 485,11
8	Abra Malaga Thastayoc-Royal Cinclodes	Área de Conserv. Privada	2009	70,64
9	Hatun Queuña-Quishuarani Ccollana	Área de Conserv. Privada	2009	234,88
10	Sele Tecse-Lares Ayllu	Área de Conserv. Privada	2010	974,22
11	Mantanay	Área de Conserv. Privada	2010	365,57
12	Choquechaca	Área de Conserv. Privada	2010	2 076,54
13	Qosqocahuarina	Área de Conserv. Privada	2011	1 827,00
14	Pampacorral	Área de Conserv. Privada	2011	767,56
15	Pillco Grande – Bosque de Pumataki	Área de Conserv. Privada	2011	271,62
16	Japu – Bosque Ukumari Llaqta	Área de Conserv. Privada	2011	18 695,75
17	Siete Cataratas-Qanchis Paccha	Área de Conserv. Privada	2015	1 008,51
18	San Luis	Área de Conserv. Privada	2015	1 144,00
19	Santuario de la Veronica	Área de Conserv. Privada	2016	20,79
20	Machusaniaca ii	Área de Conserv. Privada	2016	12,98
21	Machusaniaca i	Área de Conserv. Privada	2016	22,00
22	Fundo Cadena	Área de Conserv. Privada	2016	44,74
23	Wayqecha	Área de Conserv. Privada	2016	593,85
24	Matoriato	Área de Conserv. Privada	2017	1 737,50
25	Manu (Cusco/Madre de Dios)	Parque Nacional	1973	1 716 295,22
26	Ausangate	Área de Conserv. Regional	2019	66 514,17
27	Kuntur Wachana	Área de Conserv. Privada	2020	1 289,13
28	Pumahuasi	Área de Conserv. Privada	2020	861,01
29	Chuyapi Urusayhua	Área de Conserv. Regional	2021	80 190,78
TOTAL				2 996 125,98

Fuente: Servicio Nacional de Áreas Naturales Protegidas por el Estado – SERNANP, ago. 2021



BICENTENARIO
PERÚ 2021

Central Telefónica: 611-6000
www.minam.gob.pe

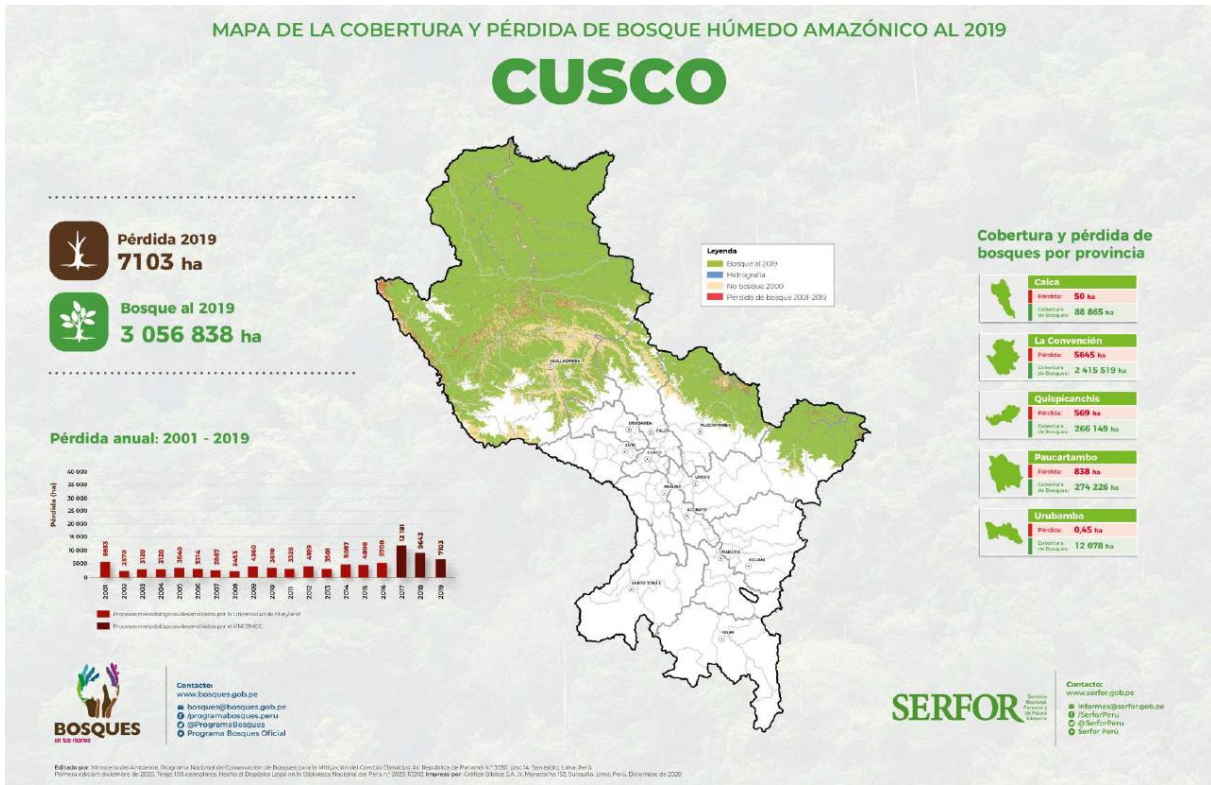


PERÚ

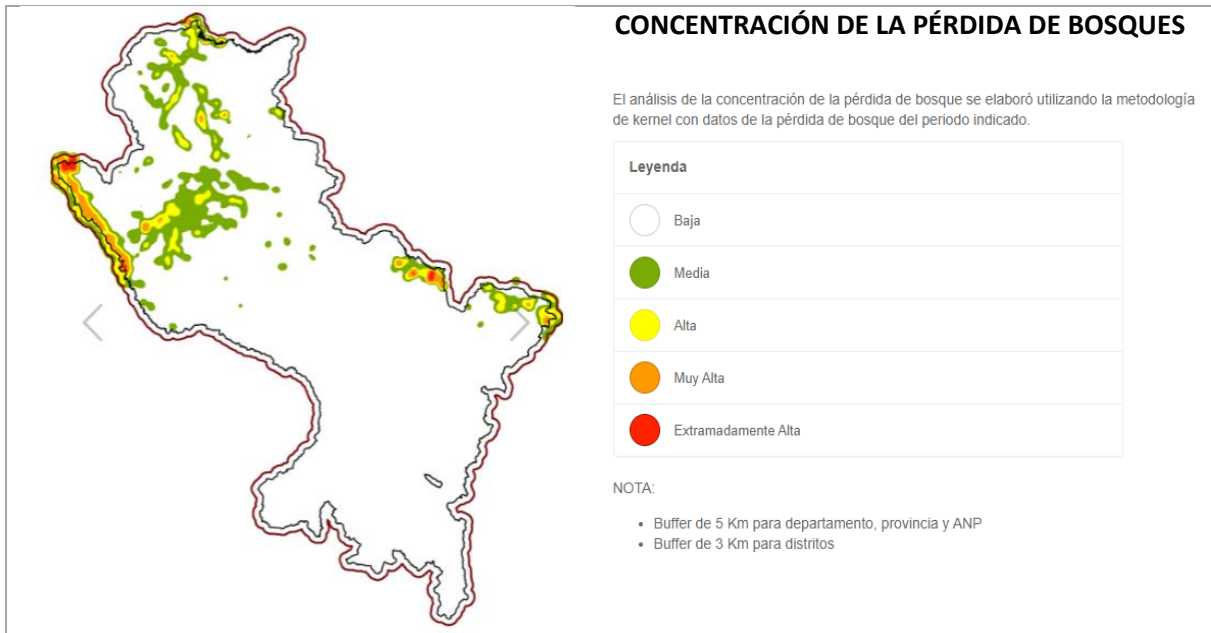
Ministerio del Ambiente

“Decenio de la Igualdad de Oportunidades para mujeres y hombres”
“Año del Bicentenario del Perú: 200 años de Independencia”

2. LOS BOSQUES EN CUSCO Y LA DEFORESTACIÓN



Fuente: Programa Nacional de Conservación de Bosques para la Mitigación del Cambio Climático, ago. 2021



Fuente: Programa Nacional de Conservación de Bosques para la Mitigación del Cambio Climático, ago. 2021



BICENTENARIO PERÚ 2021

Central Telefónica: 611-6000
www.minam.gob.pe



PERÚ

Ministerio
del Ambiente

“Decenio de la Igualdad de Oportunidades para mujeres y hombres”
“Año del Bicentenario del Perú: 200 años de Independencia”

3. EVOLUCIÓN DE ÁREAS DEGRADADAS POR ECOSISTEMAS EN CUSCO

Ecosistemas	Superficie degradada (ha)				
	2015	2016	2017	2018	2019
Nacional	16 856 218,44	17 324 080,02	17 477 107,29	17 577 507,51	18 012 378,87
Cusco	1 374 038,91	1 383 343,47	1 431 893,97	1 464 716,88	1 488 110,40
Bofedal	454,23	406,44	552,51	616,68	639,45
Bosque altimontano (Pluvial) de Yunga	341 958,24	342 459,72	348 137,37	349 673,31	351 598,23
Bosque aluvial inundable	37 126,89	37 427,76	38 165,58	39 418,92	40 654,89
Bosque basimontano de Yunga	349 151,13	352 997,01	365 716,44	380 080,44	386 307,54
Bosque de colina alta	120 661,65	120 783,78	125 509,05	131 093,46	134 605,35
Bosque de colina baja	42 217,02	40 532,40	42 813,18	45 019,35	46 530,54
Bosque de terraza no inundable	33 300,90	34 061,49	35 105,22	36 297,09	37 849,41
Bosque estacionalmente seco interandino (Marañón, Mantaro, Pampas y Apurímac)	301,05	397,71	546,75	458,55	511,74
Bosque estacionalmente seco oriental (Huallaga, Ene - Perené, Urubamba)	9 086,49	9 069,93	9 200,07	9 272,79	9 331,83
Bosque montano de Yunga	361 766,16	367 839,99	378 728,64	386 200,35	390 899,07
Bosque relicto altoandino (Queñoal y otros)	5,85	0,18	23,58	12,15	11,79
Bosque relicto mesoandino	9,99	4,50	4,50	12,33	12,96
Matorral andino	4 793,40	4 652,64	6 532,20	5 632,92	5 814,90
Pacal	5 261,58	5 406,66	5 575,41	5 696,19	6 012,99
Pajonal de puna húmeda	14 458,41	10 327,77	13 642,20	13 737,24	13 777,83
Pajonal de puna seca	2 382,39	2 870,01	2 962,53	3 548,61	3 573,99
Plantación forestal	269,28	232,20	298,53	318,24	314,82
Vegetación secundaria	35 945,19	34 292,25	36 754,29	37 871,91	39 421,26
Zona agrícola	4 812,21	5 993,91	7 410,33	7 221,33	7 687,08
Zona minera	898,20	854,64	931,86	911,70	908,46



BICENTENARIO
PERÚ 2021

Central Telefónica: 611-6000
www.minam.gob.pe



PERÚ

Ministerio
del Ambiente

“Decenio de la Igualdad de Oportunidades para mujeres y hombres”
“Año del Bicentenario del Perú: 200 años de Independencia”

Zona periglaciár y glaciár	5 805,81	8 987,58	9 124,38	7 466,67	7 485,03
Zona urbana	3 372,84	3 744,90	4 159,35	4 156,65	4 161,24

Fuente: Dirección General de Ordenamiento Territorial Ambiental, ago. 2021



BICENTENARIO
PERÚ 2021

Central Telefónica: 611-6000
www.minam.gob.pe

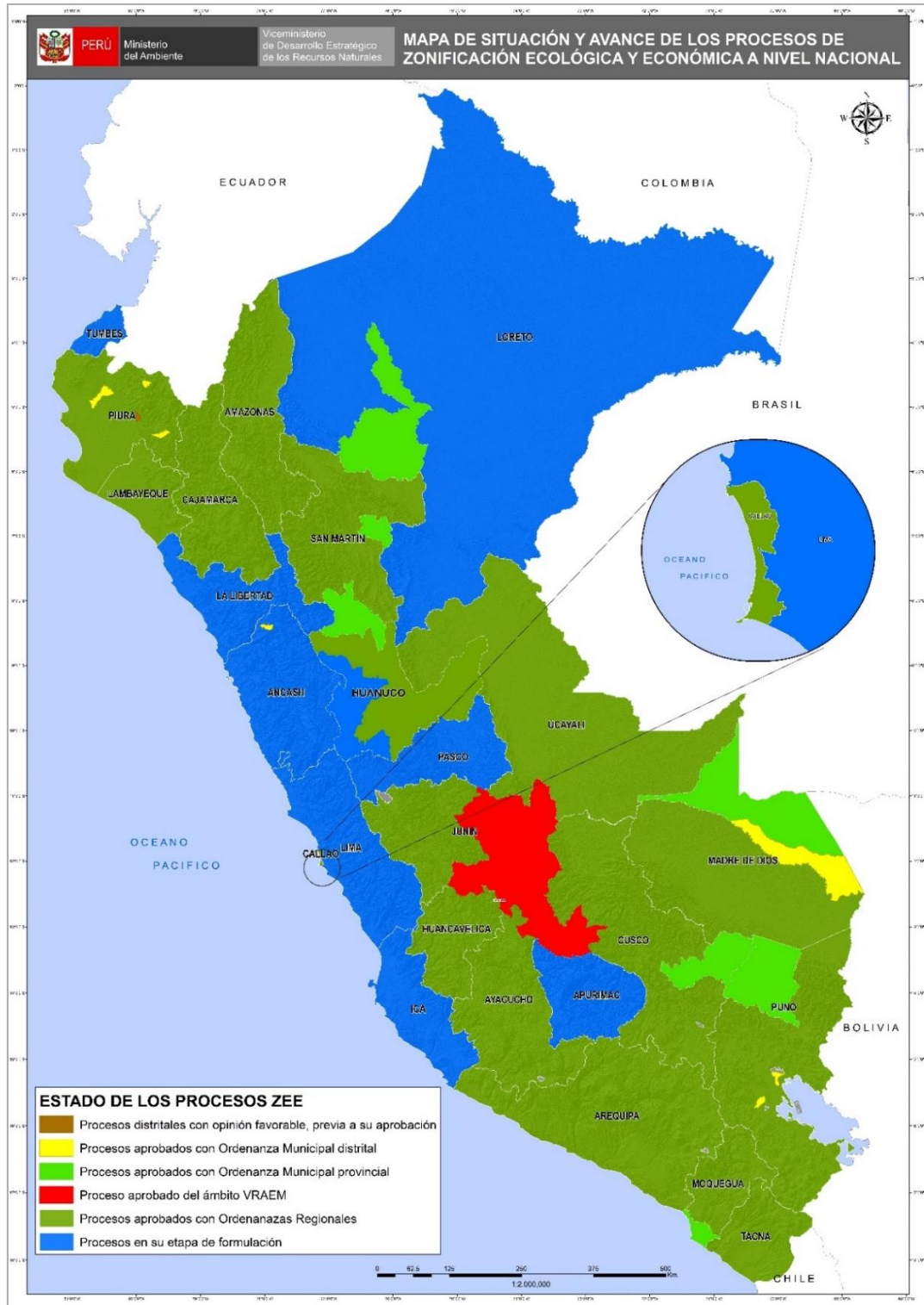


PERÚ

Ministerio del Ambiente

“Decenio de la Igualdad de Oportunidades para mujeres y hombres”
“Año del Bicentenario del Perú: 200 años de Independencia”

4. LA ZONIFICACIÓN ECOLÓGICA ECONÓMICA (ZEE) EN EL PERÚ Y EN CUSCO



Fuente: Dirección General de Ordenamiento Territorial Ambiental, ago. 2021



BICENTENARIO
PERÚ 2021

Central Telefónica: 611-6000
www.minam.gob.pe



PERÚ

Ministerio
del Ambiente

“Decenio de la Igualdad de Oportunidades para mujeres y hombres”
“Año del Bicentenario del Perú: 200 años de Independencia”

5. GESTIÓN INTEGRAL DE LOS RESIDUOS SÓLIDOS EN CUSCO

Generación de Residuos Sólidos, 2020

13 provincias

=

234 mil toneladas al año de residuos sólidos municipales

n.º	Provincia	Generación Municipal Anual (t/año)	Generación Municipal Diaria (t/día)	Generación Municipal Per Cápita (kg/hab./día)
1	Acomayo	3 416,63	9,36	0,60
2	Anta	7 670,48	21,02	0,74
3	Calca	9 440,83	25,87	0,76
4	Canas	1 919,37	5,26	0,60
5	Canchis	18 540,15	50,79	0,73
6	Chumbivilcas	8 244,38	22,59	0,99
7	Cusco	129 363,18	354,42	0,72
8	Espinar	9 507,94	26,05	0,69
9	La Convención	22 151,34	60,69	0,86
10	Paruro	2 953,52	8,09	0,74
11	Paucartambo	2 491,81	6,83	0,59
12	Quispicanchi	9 587,52	26,27	0,56
13	Urubamba	9 020,23	24,71	0,72
	Total	234 307,38	641,94	0,72

Fuente: Dirección General de Gestión de Residuos Sólidos, ago. 2021



BICENTENARIO
PERÚ 2021

Central Telefónica: 611-6000
www.minam.gob.pe



PERÚ

Ministerio
del Ambiente

“Decenio de la Igualdad de Oportunidades para mujeres y hombres”
“Año del Bicentenario del Perú: 200 años de Independencia”

Manejo de los Residuos Sólidos Municipales

Disposición Final	U.M.	Valor
Infraestructuras de Disposición Final ¹	n.º	02
Municipalidades disponen en Rellenos Sanitarios ²	n.º	10
Cantidad de residuos dispuestos adecuadamente ²	t/año	13 721,89
Porcentaje de residuos dispuestos adecuadamente ²	%	5,86
Áreas degradadas para la recuperación ³	n.º	102
Áreas degradadas para la reconversión ³	n.º	04

Nota:

(1) Incluye rellenos sanitarios y rellenos de seguridad ubicados en jurisdicción

Fuente:

(1) y (2) Dirección General de Gestión de Residuos Sólidos, MINAM, ago. 2021

(3) Organismo de Evaluación y Fiscalización Ambiental - OEFA, 2021



BICENTENARIO
PERÚ 2021

Central Telefónica: 611-6000
www.minam.gob.pe



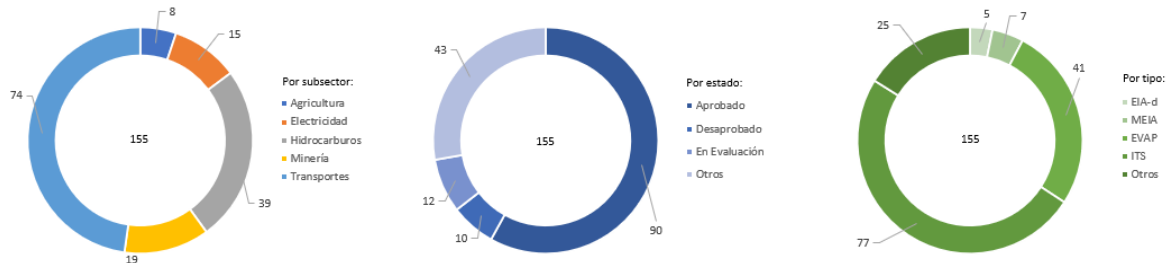
PERÚ

Ministerio del Ambiente

“Decenio de la Igualdad de Oportunidades para mujeres y hombres”
“Año del Bicentenario del Perú: 200 años de Independencia”

6. EVALUACIÓN, CERTIFICACIÓN Y FISCALIZACIÓN AMBIENTAL EN CUSCO

Expedientes en Estado de Resolución Evaluados bajo responsabilidad del Senace, ene 2016 – mar 2021



Expedientes en Estado de Resolución Evaluados por tipo de Actividad, bajo responsabilidad del Senace, ene 2016 - mar 2021

Estado	Tipo	Agricultura	Electricidad	Hidrocarburos	Minería	Transportes	Total General
Aprobado	EIA-d		2	1			3
	MEIA		1	2	1		4
	EVAP	1	4			10	15
	ITS		2	25	5	24	56
	Otros	1	1	1	2	7	12
Desaprobado	EVAP	2				4	6
	ITS		1		2		3
	Otros					1	1
En Evaluación	EIA-d		1				1
	MEIA				1		1
	EVAP	1				4	5
	ITS			1		3	4
	Otros					1	1
Otros	EIA-d		1				1
	MEIA			1	1		2
	EVAP	3	1			11	15
	ITS		1	8	3	2	14
	Otros				4	7	11
Total general		8	15	39	19	74	155

- * EIA-d: Evaluación de Impacto Ambiental Detallada
- * MEIA: Modificatoria de un Estudio de Impacto Ambiental
- * EVAP: Revisión de la Evaluación Preliminar
- * ITS: Informe Técnico Sustentatorio
- * Estado Otros: improcedentes, inadmisibles, desistidos, etc.
- * Tipo Otros: TdR, PPC, etc.

Fuente: SENACE, ene 2016 - mar 2021
Elaborado por: DGECIA – DIIA, ago. 2021



BICENTENARIO PERÚ 2021

Central Telefónica: 611-6000
www.minam.gob.pe



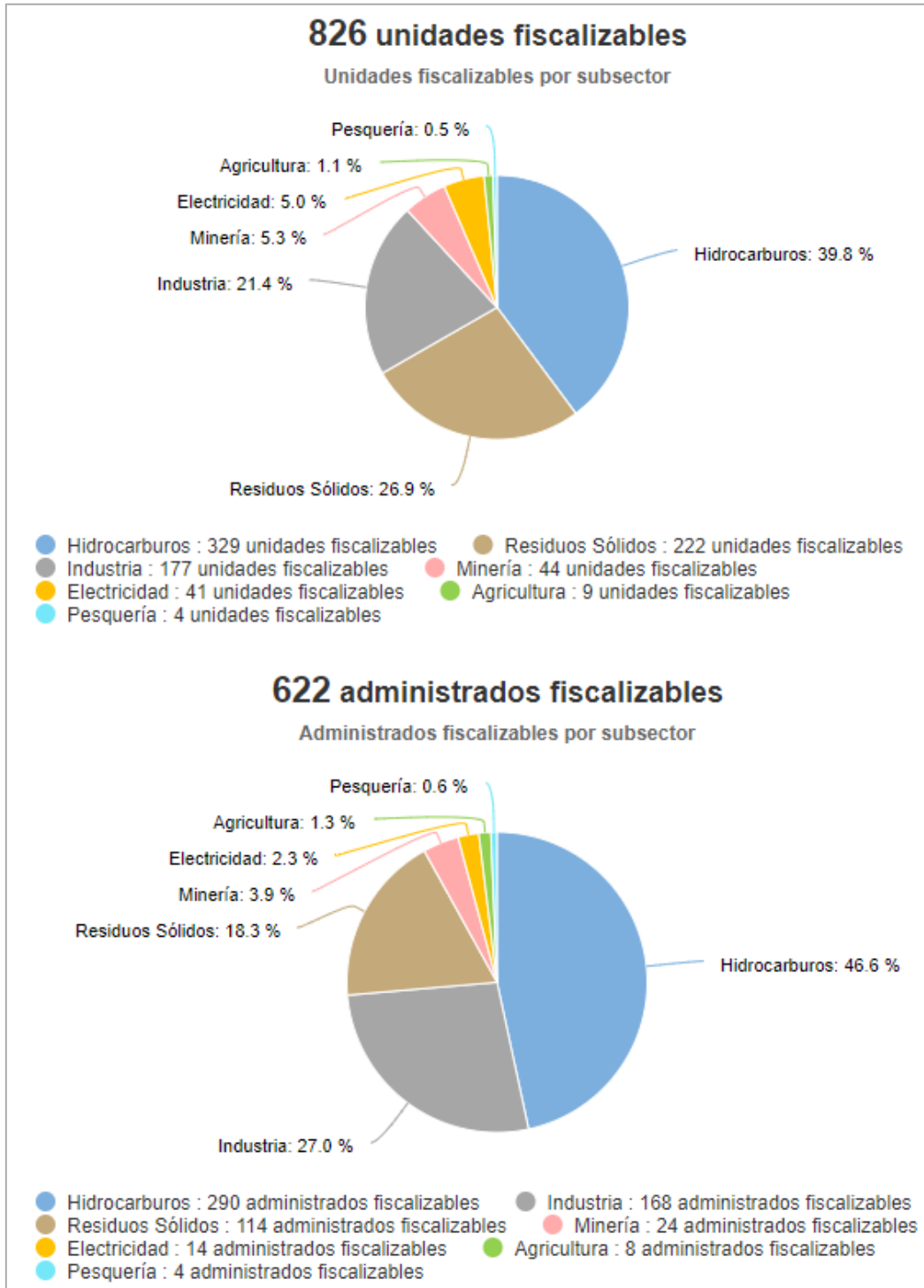
PERÚ

Ministerio del Ambiente

“Decenio de la Igualdad de Oportunidades para mujeres y hombres”
“Año del Bicentenario del Perú: 200 años de Independencia”

7. FISCALIZACIÓN AMBIENTAL EN CUSCO

Actividades Económicas Directamente Fiscalizables por el OEFA



Tomado de: Portal Interactivo de Fiscalización Ambiental
Fuente: OEFA, 03 de ago. de 2021



BICENTENARIO
PERÚ 2021

Central Telefónica: 611-6000
www.minam.gob.pe

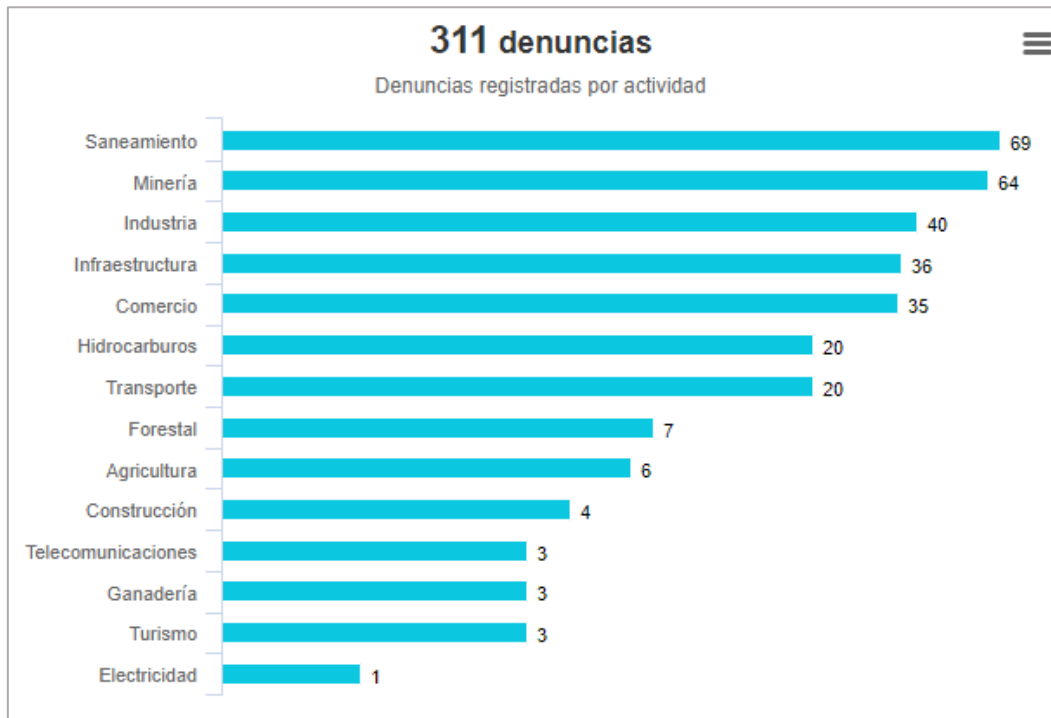


PERÚ

Ministerio
del Ambiente

“Decenio de la Igualdad de Oportunidades para mujeres y hombres”
“Año del Bicentenario del Perú: 200 años de Independencia”

Denuncias registradas por el OEFA 2018-2021 (actualizado a jun 2021)



Tomado de: Portal Interactivo de Fiscalización Ambiental
Fuente: OEFA, 03 de ago. de 2021



BICENTENARIO
PERÚ 2021

Central Telefónica: 611-6000
www.minam.gob.pe



PERÚ

Ministerio
del Ambiente

“Decenio de la Igualdad de Oportunidades para mujeres y hombres”
“Año del Bicentenario del Perú: 200 años de Independencia”

8. GESTIÓN DE CONFLICTOS SOCIO AMBIENTALES EN CUSCO

Caso	Línea de acción	Situación actual
Plan Multisectorial denominado “Estrategia de Intervención para el Desarrollo del Valle de los ríos Apurímac, Ene y Mantaro Estrategia VRAEM 2021” (Ayacucho, Apurímac, Junín, Cusco y Huancavelica)	Seguimiento	<p>El 05 de enero de 2021 se desarrolló una reunión virtual entre las direcciones del MINAM en relación a la entrega del informe de intervención sectorial en el Valle de los Ríos Apurímac, Ene y Mantaro (VRAEM) correspondiente al cuarto trimestre 2020, matriz (Anexo 1) y la descripción de los principales logros (Anexo 2) para la elaboración del reporte del avance de ejecución física y financiera de las actividades ejecutadas en el IV trimestre del 2020. Se designó a los responsables de la entrega de los reportes en el sector ambiental, además se expuso un resumen de la programación física y financiera del año 2020.</p> <p>El 17 de febrero de 2021, mediante Oficio N° 00023-MINAM/SG/OGASA, MINAM remite a DEVIDA el Informe de Indicadores a nivel distrital de la intervención sectorial en el marco de la Estrategia VRAEM 2021, correspondiente al período anual 2020.</p> <p>El 04 de mayo de 2021, mediante Oficio N° 00047-MINAM/SG/OGASA, se remite a DEVIDA el Informe de intervención sectorial en el Valle de los Ríos Apurímac, Ene y Mantaro (VRAEM) correspondiente al primer trimestre del 2021.</p> <p>En julio se reportará la información del segundo trimestre.</p>
Mesa de Diálogo para el Desarrollo Sostenible de la provincia de Espinar (Subgrupo N° 2)	Tratamiento	<p>El 25 de enero de 2021, mediante Resolución Ministerial N° 032-2021-PCM se conforma el grupo de trabajo de la mesa de diálogo con vigencia hasta el 31 de marzo del 2021. El mismo fue encargado al MINAM para ejercer la presidencia del mismo. No obstante, es rechazado por las organizaciones sociales porque no consideraron grupos de trabajo solicitados. Se promulga la R.M. N°085-2021-PCM. El 12 de mayo se realizó una reunión semipresencial (con participación del viceministro de Minas y de Gobernanza Territorial) entre varios sectores del Ejecutivo y gobiernos locales/organizaciones sociales de la provincia de Espinar para retomar el diálogo. Culminada la misma, se acordó principalmente modificar los nombres de los subgrupos 2 y 4, crear el grupo sobre el proyecto Coroccohuayco. Los grupos de trabajo volverán a sesionar una vez modificada la resolución ministerial.</p>
Comisión Multisectorial encargada de evaluar los posibles daños en el ámbito de las comunidades originarias de Huano Huano, Huini Coroccohuayco, Pacopata, Alto Huancané, Huancané Bajo,	Tratamiento	<p>El 05 de marzo de 2021 se realizó una reunión del Comité Multisectorial con las comunidades, en la cual se expuso el resultado del procesamiento de información (MINAM-DGCA, OEFA, ANA, DIGESA y SENASA). El 12 de marzo, el ministro del Ambiente se reunió con los representantes de las 13 comunidades y se acordó la fecha de la visita. Entre el 22 al 30 de marzo se realizó la visita del equipo técnico a las 13 comunidades. El 29 se sumó a la visita el ministro de MINAM y MINEM, entre otros funcionarios. Entre el 12 al 20 de abril, DIGESA y GERESA Cusco realizaron monitoreos sobre la calidad de agua para consumo humano. El 14 de abril de 2021 se sostuvo una reunión entre diversas direcciones del MINAM y minera Antapaccay. MINAM realizó una breve presentación de la visita realizada entre el 23 al 30 de marzo del presente. Los representantes de minera Antapaccay realizaron una exposición sobre la gestión ambiental realizada, línea de tiempo de monitoreos, así como cada estudio realizado. El 29 de abril de 2021 se realizó la reunión del equipo técnico de la Comisión Multisectorial</p>



BICENTENARIO
PERÚ 2021

Central Telefónica: 611-6000
www.minam.gob.pe

**PERÚ**Ministerio
del Ambiente

“Decenio de la Igualdad de Oportunidades para mujeres y hombres”
“Año del Bicentenario del Perú: 200 años de Independencia”

Caso	Línea de acción	Situación actual
Tintaya Marquiri, Alto Huarca, Cala Cala, Huarca, Suero y Cama, Huisa Ccollana, Huisa y Anta Ccollana de la provincia de Espinar, departamento de Cusco, y el plan de reparaciones que corresponda de ser necesario		para tratar sobre la metodología para la redacción del Informe Final. Las siguientes reuniones se programan para la segunda semana de mayo de 2021. El 10 y 12 de mayo de 2021 la Comisión Multisectorial realizó reuniones virtuales con las comunidades con el fin de presentar el avance de lo trabajado a raíz de la visita realizada entre el 23 al 30 de marzo. El 20 de mayo de 2021, el MINAM envió el Informe Preliminar de la Comisión Multisectorial a los presidentes comunales, como a sus asesores. El 25 de mayo de 2021 se desarrolló una reunión presencial de la Comisión Multisectorial en la comunidad de Tintaya Marquiri con el fin de discutir técnicamente el Informe Preliminar con las comunidades. Se ha entregado una segunda versión de la propuesta de Informe Final, el cual ha recibido aportes, los cuales tienen que evaluarse a fin de ser incorporados en la propuesta de informe final. El 04 de junio de 2021 se realizó una reunión entre el ministro del Ambiente con la ministra de Vivienda, Construcción y Saneamiento, así como funcionarios del ministerio de Desarrollo Agrario y Riego; con el fin de consensuar acciones conjuntas para atender las demandas de la población de las 13 comunidades. El 10 de junio de 2021 se realizó una reunión entre MINAM, PNSR y MPE con el fin de revisar los proyectos de saneamiento y plantear la declaratoria de emergencia hídrica. El 22 de junio de 2021, la empresa NECON expuso su experiencia en el proyecto piloto que realizarán en Lambayeque sobre tecnología innovadora para filtración y desinfección que se enfoque en reducir la presencia de arsénico en el agua. El 23 de junio de 2021 se realizó una reunión convocada por MINAM a las entidades que conforman la CM con el fin de tratar los aportes realizados por las comunidades al documento de trabajo del informe final. La nueva fecha para entregar una tercera versión del documento de trabajo sería el 02 de julio de 2021.
Mesa Técnica de Trabajo para el Desarrollo de la provincia de Chumbivilcas.	Seguimiento	El 12 de enero de 2021, la municipalidad distrital de Livitaca y la municipalidad provincial de Chumbivilcas enviaron al SENACE sus observaciones a la 3era MEIA Constancia. El 13 de enero de 2021, SENACE recibió en Lima a la delegación del distrito de Livitaca (encabezada por el alcalde y congresista Jorge Vásquez) con el fin absolver consultas sobre la certificación ambiental relacionada a la actual evaluación de la 3era MEIA presentada por minera Hudbay sobre la U.M. Constancia.

Fuente: Informe Mensual n.º 003-2021-OGASA (Gestión Conflictos Socioambientales) Julio 2021

**BICENTENARIO
PERÚ 2021**

Central Telefónica: 611-6000
www.minam.gob.pe

**PERÚ**Ministerio
del Ambiente

“Decenio de la Igualdad de Oportunidades para mujeres y hombres”
“Año del Bicentenario del Perú: 200 años de Independencia”

9. GASTO PÚBLICO AMBIENTAL EN CUSCO

Gasto Público Ambiental (Millones S/)

Año	Concepto	Cusco	Nacional
2021	PIM	170,6	4 015,8
	Devengado	90,0	1 930,8
	%	52,8	48,1
2020	PIM	190,9	4 309,2
	Devengado	164,8	3 417,3
	%	86,3	79,3
2019	PIM	197,3	4 008,3
	Devengado	170,9	3 244,3
	%	86,6	80,9
2018	PIM	200,0	3 953,7
	Devengado	168,6	3 273,9
	%	84,3	82,8
2017	PIM	182,1	3 539,3
	Devengado	157,4	2 922,7
	%	86,4	82,6
2016	PIM	194,4	3 355,3
	Devengado	149,7	2 783,4
	%	77,0	83,0

Fuente: Ministerio de Economía y Finanzas - MEF.

Tomado de: Transparencia económica / Actualizado al: 31 de julio de 2021



BICENTENARIO
PERÚ 2021

Central Telefónica: 611-6000
www.minam.gob.pe