



PERÚ

Ministerio del Ambiente

“Decenio de la Igualdad de Oportunidades para mujeres y hombres”
“Año del Bicentenario del Perú: 200 años de Independencia”

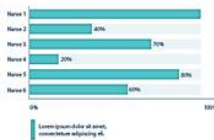
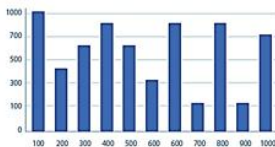

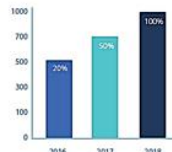
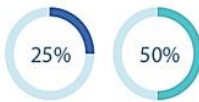
La Naturaleza
está de regreso

Peruanos...
naturalmente



Reporte Estadístico Departamental

Agosto 2021



Dirección General de Educación, Ciudadanía e Información Ambiental
Dirección de Información e Investigación Ambiental



BICENTENARIO
PERÚ 2021

Central Telefónica: 611-6000
www.minam.gob.pe



PERÚ

Ministerio del Ambiente

“Decenio de la Igualdad de Oportunidades para mujeres y hombres”
“Año del Bicentenario del Perú: 200 años de Independencia”

ÁNCASH



BICENTENARIO PERÚ 2021

Central Telefónica: 611-6000
www.minam.gov.pe

**PERÚ**Ministerio
del Ambiente

“Decenio de la Igualdad de Oportunidades para mujeres y hombres”
“Año del Bicentenario del Perú: 200 años de Independencia”

ASPECTOS GENERALES

n.º	Provincias	km ²	%	n.º Hab.	%
1	Huaraz	2 493,31	6,95	163 936	15,13
2	Aija	696,72	1,94	6 316	0,58
3	Antonio Raimondi	561,61	1,56	13 650	1,26
4	Asunción	528,66	1,47	7 378	0,68
5	Bolognesi	3 154,80	8,79	23 797	2,20
6	Carhuaz	803,95	2,24	45 184	4,17
7	Carlos Fermín Fitzcarrald	624,25	1,74	17 717	1,64
8	Casma	2 262,86	6,31	50 989	4,71
9	Corongo	988,01	2,75	7 532	0,70
10	Huari	2 771,90	7,72	58 714	5,42
11	Huarmey	3 903,82	10,88	30 560	2,82
12	Huaylas	2 292,78	6,39	51 334	4,74
13	Mariscal Luzuriaga	730,58	2,04	20 284	1,87
14	Ocros	1 925,43	5,36	7 039	0,65
15	Pallasca	2 101,21	5,85	23 491	2,17
16	Pomabamba	914,05	2,55	24 794	2,29
17	Recuay	2 304,19	6,42	17 185	1,59
18	Santa	4 014,33	11,19	435 807	40,22
19	Sihuas	1 455,97	4,06	26 971	2,49
20	Yungay	1 361,48	3,79	50 841	4,69
	TOTAL	35 889,91	100,00	1 083 519	100

Fuente: Instituto Nacional de Estadística e Informática - INEI

**BICENTENARIO
PERÚ 2021**

Central Telefónica: 611-6000
www.minam.gob.pe



PERÚ

Ministerio del Ambiente

“Decenio de la Igualdad de Oportunidades para mujeres y hombres”
“Año del Bicentenario del Perú: 200 años de Independencia”

PRESENCIA DEL SECTOR AMBIENTE EN ÁNCASH

Son 07 los organismos adscritos al Ministerio del Ambiente, los que se distribuyen en el territorio nacional de acuerdo a las actividades que desarrolla.



PERÚ

Ministerio del Ambiente



EN ÁNCASH SE CUENTA CON LOS SIGUIENTES ADSCRITOS:



SERNANP: 02 Jefaturas o Sedes Administrativas y 06 ANP: 01 parque nacional, 01 zona reservada, 02 reservas nacionales y 02 áreas de conservación privada.



SENAMHI: 01 Dirección Zonal (DZ₄) y 39 estaciones: 34 estaciones meteorológicas y 05 estaciones hidrológicas.



OEFA: 01 oficina desconcentrada en Huaraz.



INAIGEM: 01 oficina central en Huaraz.



BICENTENARIO
PERÚ 2021

Central Telefónica: 611-6000
www.minam.gob.pe



1. ÁREAS NATURALES PROTEGIDAS EN ÁNCASH



**PERÚ**Ministerio
del Ambiente

“Decenio de la Igualdad de Oportunidades para mujeres y hombres”
“Año del Bicentenario del Perú: 200 años de Independencia”

n.º	Nombre	Categoría	Fecha de creación	Superficie (has)
1	Huascarán	Parque Nacional	1975	340 000,00
2	Cordillera Huayhuash (Áncash/Huánuco/Lima)	Zona Reservada	2002	67 589,76
3	Punta Culebras	Reserva Nacional	2009	2 953,89
4	Punta Colorado	Reserva Nacional	2009	2 209,86
5	Pacllón	Área de Conserv. Privada	2005	12 896,56
6	Microcuenca de Paria	Área de Conserv. Privada	2011	767,34
TOTAL				426 417,41

Fuente: Servicio Nacional de Áreas Naturales Protegidas por el Estado – SERNANP, ago. 2021

**BICENTENARIO
PERÚ 2021**

Central Telefónica: 611-6000
www.minam.gob.pe



PERÚ

Ministerio
del Ambiente

“Decenio de la Igualdad de Oportunidades para mujeres y hombres”
“Año del Bicentenario del Perú: 200 años de Independencia”

2. EVOLUCIÓN DE ÁREAS DEGRADADAS POR ECOSISTEMAS EN ÁNCASH

Ecosistemas	Superficie degradada (ha)				
	2015	2016	2017	2018	2019
Nacional	16 856 218,44	17 324 080,02	17 477 107,29	17 577 507,51	18 012 378,87
Áncash	72 035,19	94 162,86	78 182,46	51 452,55	51 656,76
Bofedal	412,92	652,68	812,97	851,40	801,54
Bosque estacionalmente seco de colina y montaña	0,00	0,00	0,00		0,00
Bosque estacionalmente seco interandino (Marañón, Mantaro, Pampas y Apurímac)	147,06	335,07	251,91	136,98	137,88
Bosque relicto altoandino (Queñoal y otros)	416,70	288,00	480,06	334,89	321,66
Desierto costero	10 217,52	13 800,87	6 933,33	3 244,77	3 408,03
Humedal costero	171,72	183,42	183,60	177,03	175,41
Jalca	628,83	320,13	352,71	209,88	208,80
Loma costera	84,24	84,24	84,24	84,24	81,36
Matorral andino	24 850,35	43 921,89	26 531,10	15 731,64	16 179,30
Pajonal de puna húmeda	18 322,47	15 161,49	23 530,14	14 946,39	14 912,82
Plantación forestal	36,54	46,08	36,27	26,91	26,01
Vegetación secundaria	0,00	0,00	0,00		0,00
Zona agrícola	11 535,48	14 354,46	13 490,19	11 077,38	10 765,35
Zona minera	1 553,58	1 557,90	1 557,90	1 489,23	1 491,48
Zona periglacial y glaciar	2 143,62	1 852,92	2 295,09	1 419,93	1 433,61
Zona urbana	1 514,16	1 603,71	1 642,95	1 721,88	1 713,51

Fuente: Dirección General de Ordenamiento Territorial Ambiental, ago. 2021



BICENTENARIO
PERÚ 2021

Central Telefónica: 611-6000
www.minam.gob.pe

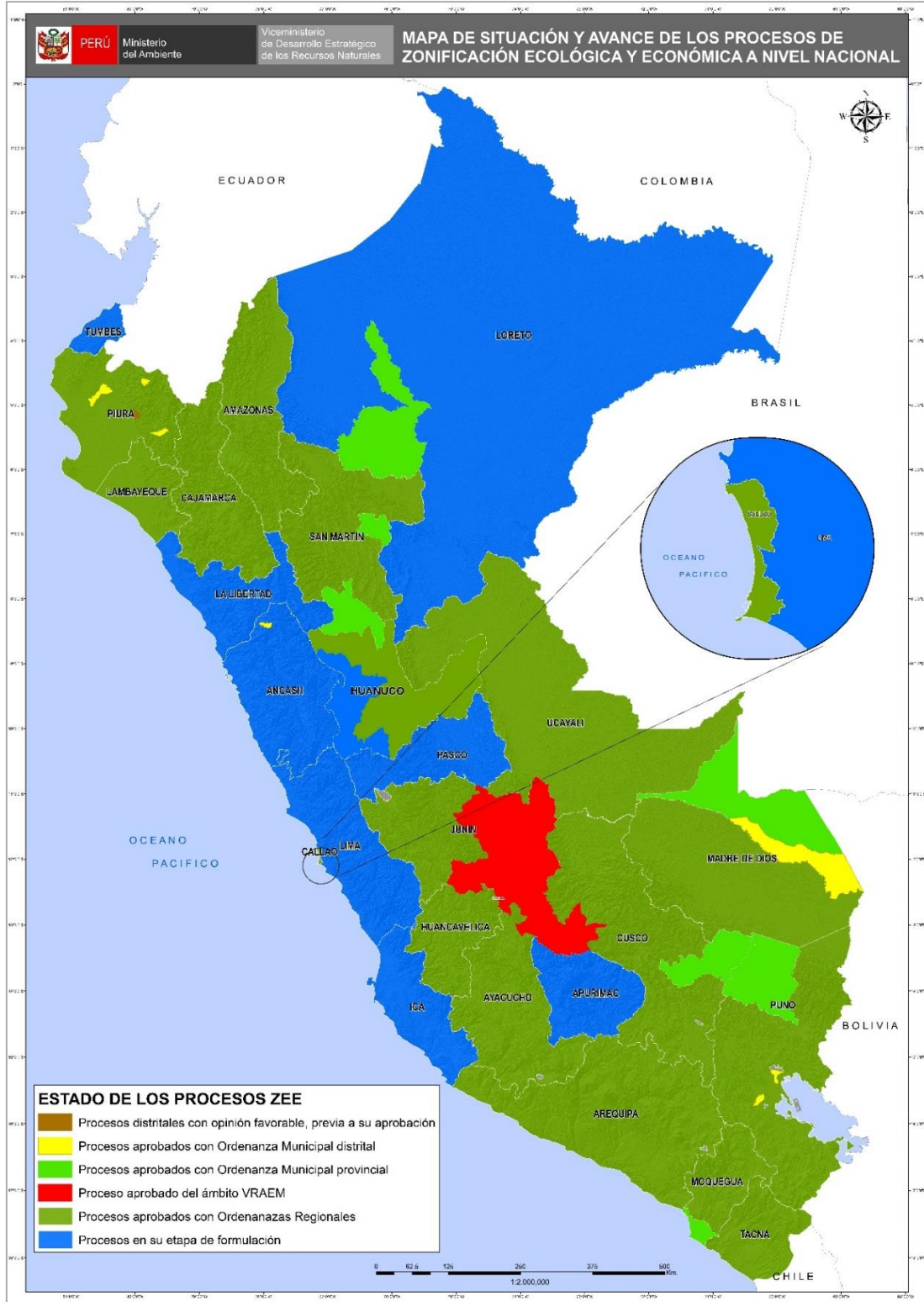


PERÚ

Ministerio del Ambiente

“Decenio de la Igualdad de Oportunidades para mujeres y hombres”
“Año del Bicentenario del Perú: 200 años de Independencia”

3. LA ZONIFICACIÓN ECOLÓGICA ECONÓMICA (ZEE) EN EL PERÚ Y EN ÁNCASH



Fuente: Dirección General de Ordenamiento Territorial Ambiental, ago. 2021



BICENTENARIO PERÚ 2021

Central Telefónica: 611-6000
www.minam.gov.pe



PERÚ

Ministerio
del Ambiente

“Decenio de la Igualdad de Oportunidades para mujeres y hombres”
“Año del Bicentenario del Perú: 200 años de Independencia”

4. GESTIÓN INTEGRAL DE LOS RESIDUOS SÓLIDOS EN ÁNCASH

Generación de Residuos Sólidos, 2020

20 provincias

=

243 mil toneladas al año de residuos sólidos municipales

n.º	Provincia	Generación Municipal Anual (t/año)	Generación Municipal Diaria (t/día)	Generación Municipal Per Cápita (kg/hab./día)
1	Aija	614,11	1,68	0,78
2	Antonio Raimondi	1 144,93	3,14	0,60
3	Asunción	449,41	1,23	0,56
4	Bolognesi	4 613,18	12,64	0,74
5	Carhuaz	4 263,10	11,68	0,54
6	Carlos Fermín Fitzcarrald	1 076,65	2,95	0,53
7	Casma	13 886,31	38,04	0,86
8	Corongo	990,86	2,71	0,57
9	Huaraz	50 391,28	138,06	0,96
10	Huari	4 782,08	13,10	0,54
11	Huarmey	11 398,68	31,23	1,19
12	Huaylas	5 412,60	14,83	0,73
13	Mariscal Luzuriaga	697,70	1,91	0,63
14	Ocros	1 261,58	3,46	0,79
15	Pallasca	3 703,55	10,15	0,76
16	Pomabamba	2 249,50	6,16	0,85
17	Recuay	3 235,69	8,86	0,74
18	Santa	128 123,26	351,02	0,78
19	Sihuas	2 274,31	6,23	0,65
20	Yungay	2 810,43	7,70	0,48
	Total	243 379,22	666,79	0,80

Fuente: Dirección General de Gestión de Residuos Sólidos, ago. 2021



BICENTENARIO
PERÚ 2021

Central Telefónica: 611-6000
www.minam.gob.pe

**PERÚ**Ministerio
del Ambiente

“Decenio de la Igualdad de Oportunidades para mujeres y hombres”
“Año del Bicentenario del Perú: 200 años de Independencia”

Manejo de los Residuos Sólidos Municipales

Disposición Final	U.M.	Valor
Infraestructuras de Disposición Final ¹	n.º	04
Municipalidades disponen en Rellenos Sanitarios ²	n.º	06
Cantidad de residuos dispuestos adecuadamente ²	t/año	86 617,29
Porcentaje de residuos dispuestos adecuadamente ²	%	35,59
Áreas degradadas para la recuperación ³	n.º	150
Áreas degradadas para la reconversión ³	n.º	01

Nota:

(1) Incluye rellenos sanitarios y rellenos de seguridad ubicados en jurisdicción

Fuente:

(1) y (2) Dirección General de Gestión de Residuos Sólidos, MINAM, ago. 2021

(3) Organismo de Evaluación y Fiscalización Ambiental - OEFA, 2021



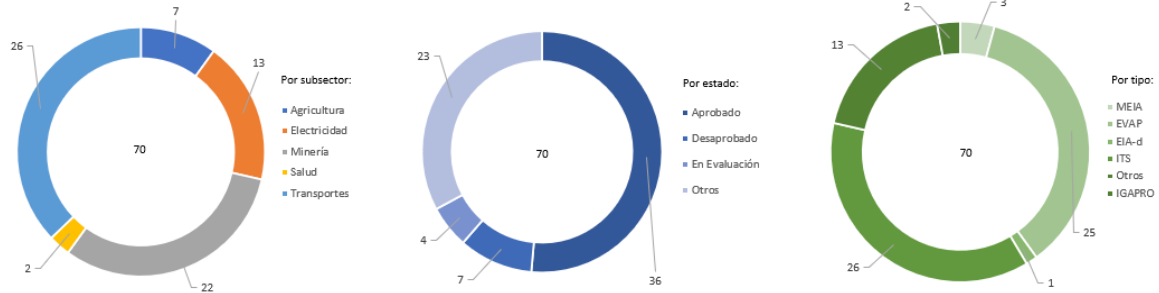
BICENTENARIO
PERÚ 2021

Central Telefónica: 611-6000
www.minam.gob.pe



5. EVALUACIÓN, CERTIFICACIÓN Y FISCALIZACIÓN AMBIENTAL EN ÁNCASH

Expedientes en Estado de Resolución Evaluados bajo responsabilidad del Senace, ene 2016 - mar 2021



Expedientes en estado de Resolución Evaluados por tipo de Actividad, bajo responsabilidad del Senace, ene 2016 - mar 2021

Estado	Tipo	Agricultura	Electricidad	Minería	Salud	Transportes	Total General
Aprobado	EIA-d			1			1
	MEIA			1			1
	EVAP	1	5		1	4	11
	ITS		2	11		6	19
	Otros			2		1	3
	IGAPRO	1					1
Desaprobado	EVAP	1				4	5
	ITS		2				2
En Evaluación	EVAP	2				1	3
	ITS			1			1
Otros	MEIA			1		1	2
	EVAP	1			1	4	6
	ITS		1			3	4
	Otros		3	5		2	10
	IGAPRO	1					1
Total general		7	13	22	2	26	70

- * MEIA: Modificatoria de un Estudio de Impacto Ambiental
- * EVAP: Revisión de la Evaluación Preliminar
- * EIA-d: Evaluación de Impacto Ambiental Detallada
- * IGAPRO: Instrumento de Gestión Ambiental para las Intervenciones de Construcción
- * ITS: Informe Técnico Sustentatorio
- * Estado Otros: improcedentes, inadmisibles, desistidos, etc.
- * Tipo Otros: TdR, PPC, etc.

Fuente: SENACE, ene 2016 - mar 2021
Elaborado por: DGECIA – DIIA, ago. 2021





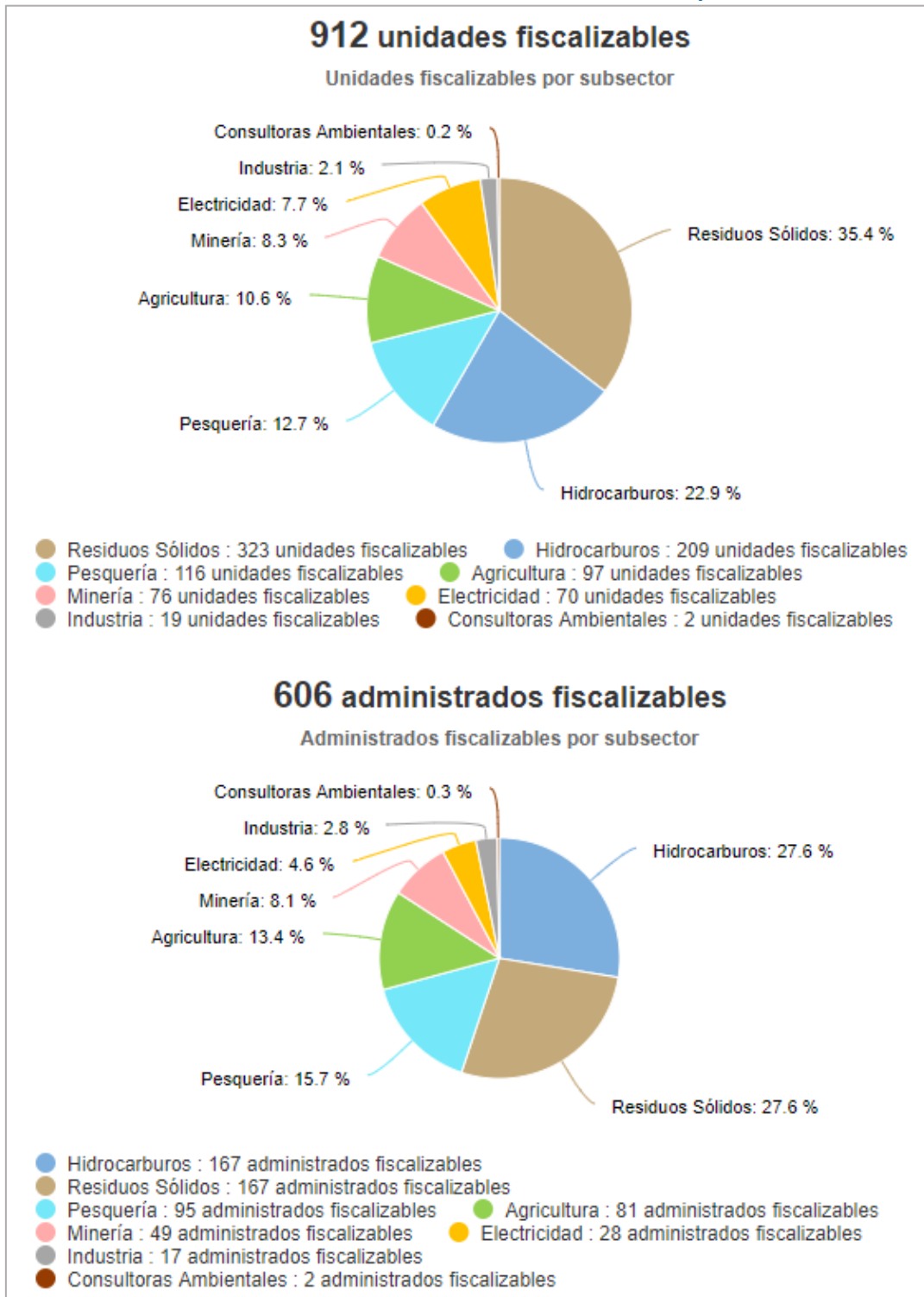
PERÚ

Ministerio del Ambiente

“Decenio de la Igualdad de Oportunidades para mujeres y hombres”
“Año del Bicentenario del Perú: 200 años de Independencia”

6. FISCALIZACIÓN AMBIENTAL EN ÁNCASH

Actividades Económicas Directamente Fiscalizables por el OEFA



Tomado de: Portal Interactivo de Fiscalización Ambiental
Fuente: OEFA, 03 de ago. de 2021



BICENTENARIO
PERÚ 2021

Central Telefónica: 611-6000
www.minam.gob.pe



PERÚ

Ministerio del Ambiente

“Decenio de la Igualdad de Oportunidades para mujeres y hombres”
“Año del Bicentenario del Perú: 200 años de Independencia”

Denuncias Registradas por el OEFA 2018-2021 (actualizado a jun 2021)



Tomado de: Portal Interactivo de Fiscalización Ambiental
Fuente: OEFA, 03 de ago. de 2021

7. GESTIÓN DE CONFLICTOS SOCIO AMBIENTALES EN ÁNCASH

Caso	Línea de acción	Situación actual
Mesa de Diálogo Laguna Parón	Tratamiento	Se ha implementado un espacio de diálogo desde el mes de abril entre diversas autoridades del nivel nacional, regional y local con la Comunidad Cruz de Mayo. El SERNANP y el INAIGEM participan en el espacio de diálogo. El objetivo es aprobar un cronograma de trabajo que permita mantener la cota de embalse en un nivel que minimice los riesgos. El 09 de abril de 2021, el ejecutivo emitió el DECRETO SUPREMO Nº 067-2021-PCM que Declara el Estado de Emergencia en la Laguna Parón y la Subcuenca Parón-Llullán ubicadas en el distrito de Caraz de la provincia de Huaylas (Ancash), por peligro inminente ante desembalse, por el plazo de sesenta (60) días calendario, para la ejecución de medidas y acciones de excepción, inmediatas y necesarias, de reducción del Muy Alto Riesgo existente, así como de respuesta y rehabilitación que correspondan. El 24 de junio de 2021, se realizó la Mesa de diálogo sobre la Laguna de Parón en Comunidad Campesina Cruz de Mayo, por invitación del Gobierno Regional (GORE) de Ancash. Participó el INAIGEM.



BICENTENARIO
PERÚ 2021

Central Telefónica: 611-6000
www.minam.gob.pe

**PERÚ**Ministerio
del Ambiente

“Decenio de la Igualdad de Oportunidades para mujeres y hombres”
 “Año del Bicentenario del Perú: 200 años de Independencia”

Caso	Línea de acción	Situación actual
Problemática Socioambiental: Acciones de Seguimiento Multisectorial al Plan de Recuperación Ambiental de la Bahía El Ferro	Tratamiento	El 14 de junio de 2021, mediante carta múltiple N° 00023-2021-MINAM/VMGA/DGCA, la DGCA-MINAM convocó a reunión virtual en el marco del "Plan de Recuperación Ambiental de la Bahía el Ferrol", programada para el 23 de junio del presente año, con la finalidad de conocer los avances de las acciones multisectoriales para la recuperación ambiental de dicha bahía. El 23 de Junio de 2021, la DGCA-MINAM presentó los cuatros componentes contemplados en el plan de recuperación: 1) control de descarga de efluentes líquidos (7 actividades), control y mitigación de la erosión y sedimentación (13 actividades), 3) fortalecimiento de capacidades y soporte institucional (10 actividades) y 4) control de emisiones a la atmosfera y gestión de residuos (5 actividades).

Fuente: Informe Mensual n.° 003-2021-OGASA (Gestión Conflictos Socioambientales) Julio 2021

8. GASTO PÚBLICO AMBIENTAL EN ÁNCASH

Gasto Público Ambiental (Millones S/)

Año	Concepto	Áncash	Nacional
2021	PIM	125,0	4 015,8
	Devengado	48,7	1 930,8
	%	39,0	48,1
2020	PIM	138,9	4 309,2
	Devengado	90,9	3 417,3
	%	65,4	79,3
2019	PIM	137,6	4 008,3
	Devengado	82,3	3 244,3
	%	59,8	80,9
2018	PIM	135,0	3 953,7
	Devengado	87,5	3 273,9
	%	64,9	82,8
2017	PIM	84,4	3 539,3
	Devengado	62,8	2 922,7
	%	74,4	82,6
2016	PIM	68,2	3 355,3
	Devengado	56,9	2 783,4
	%	83,4	83,0

Fuente: Ministerio de Economía y Finanzas - MEF.

Tomado de: Transparencia económica / Actualizado al: 31 de julio de 2021



BICENTENARIO
PERÚ 2021

Central Telefónica: 611-6000
www.minam.gob.pe