




Reporte Estadístico Departamental

Diciembre 2021



Dirección General de Educación, Ciudadanía e Información Ambiental
Dirección de Información, Investigación e Innovación Ambiental





PERÚ

Ministerio del Ambiente

“Decenio de la Igualdad de Oportunidades para mujeres y hombres”
“Año del Bicentenario del Perú: 200 años de Independencia”

AMAZONAS



BICENTENARIO PERÚ 2021

Central Telefónica: 611-6000
www.minam.gob.pe



PERÚ

Ministerio del Ambiente

“Decenio de la Igualdad de Oportunidades para mujeres y hombres”
“Año del Bicentenario del Perú: 200 años de Independencia”

ASPECTOS GENERALES

n.º	Provincias	km ²	%	n.º Hab.	%
1	Chachapoyas	3 312,37	8,44	55 506	14,63
2	Bagua	5 652,72	14,40	74 100	19,53
3	Bongará	2 869,65	7,31	25 637	6,76
4	Condorcanqui	17 975,39	45,80	42 470	11,19
5	Luya	3 236,68	8,25	44 436	11,71
6	Rodríguez de Mendoza	2 359,39	6,01	29 998	7,91
7	Utcubamba	3 842,93	9,79	107 237	28,27
	TOTAL	39 249,13	100,00	379 384	100,00

Fuente: Instituto Nacional de Estadística e Informática - INEI

PRESENCIA DEL SECTOR AMBIENTE EN AMAZONAS

Son 07 los organismos adscritos al Ministerio del Ambiente, los que se distribuyen en el territorio nacional de acuerdo a las actividades que desarrolla.



PERÚ

Ministerio del Ambiente



BICENTENARIO PERÚ 2021

Central Telefónica: 611-6000
www.minam.gob.pe



PERÚ

Ministerio
del Ambiente

“Decenio de la Igualdad de Oportunidades para mujeres y hombres”
“Año del Bicentenario del Perú: 200 años de Independencia”

EN AMAZONAS SE CUENTA CON LOS SIGUIENTES ADSCRITOS Y PROGRAMAS:



SERNANP: 06 Jefaturas o Sedes Administrativas y 28 ANP: 01 parque nacional, 01 santuario nacional, 02 reservas comunales, 02 zonas reservadas, 02 áreas de conservación regional y 20 áreas de conservación privada.



PROGRAMA BOSQUES: 01 Sede Regional; 20 comunidades, 489 337,80 hectáreas.



SENAMHI: 01 Dirección Zonal (DZ₂), 20 estaciones: 08 estaciones meteorológicas y 12 estaciones hidrológicas.



OEFA: 01 oficina desconcentrada en Chachapoyas.



BICENTENARIO
PERÚ 2021

Central Telefónica: 611-6000
www.minam.gob.pe



PERÚ

Ministerio
del Ambiente

“Decenio de la Igualdad de Oportunidades para mujeres y hombres”
“Año del Bicentenario del Perú: 200 años de Independencia”

n.º	Nombre	Categoría	Fecha de creación	Superficie (has)
1	Ichigkat Muja - Cordillera del Cóndor	Parque Nacional	2007	88 477,00
2	Cordillera de Colán	Santuario Nacional	2009	39 215,80
3	Tuntanain	Reserva Comunal	2007	94 967,68
4	Chayu Nain	Reserva Comunal	2009	23 597,76
5	Santiago Comaina (Amazonas/ Loreto)	Zona Reservada	1999	398 449,44
6	Río Nieva	Zona Reservada	2010	36 348,30
7	Huiquilla	Área de Conserv. Privada	2006	1 140,54
8	San Antonio	Área de Conserv. Privada	2007	357,39
9	Abra Patricia - Alto Nieva	Área de Conserv. Privada	2007	1 415,74
10	Tilacancha	Área de Conserv. Privada	2010	6 800,48
11	Hierba Buena - Allpayacu	Área de Conserv. Privada	2011	2 282,12
12	Copallin	Área de Conserv. Privada	2011	11 549,21
13	Milpuj-La Heredad	Área de Conserv. Privada	2011	16,57
14	Huaylla Belén-Colcamar	Área de Conserv. Privada	2011	6 338,42
15	Bosque de Palmeras de la Comunidad Campesina Taulia Molinopampa	Área de Conserv. Privada	2012	10 920,84
16	Los Chilchos	Área de Conserv. Privada	2012	46 000,00
17	Bosque Berlín	Área de Conserv. Privada	2013	59,00
18	La Pampa del Burro	Área de Conserv. Privada	2013	2 776,96
19	Cavernas de Leo	Área de Conserv. Privada	2014	12,50
20	Llamapampa - La Jalca	Área de Conserv. Privada	2015	17 502,93
21	San Pedro de Chuquibamba	Área de Conserv. Privada	2015	19 560,00
22	Monte Puyo (bosque de nubes)	Área de Conserv. Privada	2018	16 153,00
23	Copal Cuilungo	Área de Conserv. Privada	2018	2573,07
24	Comunal San Pablo-Catarata Gocta	Área de Conserv. Privada	2019	2603,57
25	Arroyo Negro	Área de Conserv. Privada	2019	156,42
26	Vista Alegre-Omia	Área de Conserv. Regional	2018	48 944,51
27	Bosques Tropicales Estacionalmente Secos del Marañón	Área de Conserv. Regional	2018	13 929,12
28	San Lorenzo	Área de Conserv. Privada	2021	191,14
TOTAL				892 339,51

Fuente: Servicio Nacional de Áreas Naturales Protegidas por el Estado – SERNANP, dic. 2021



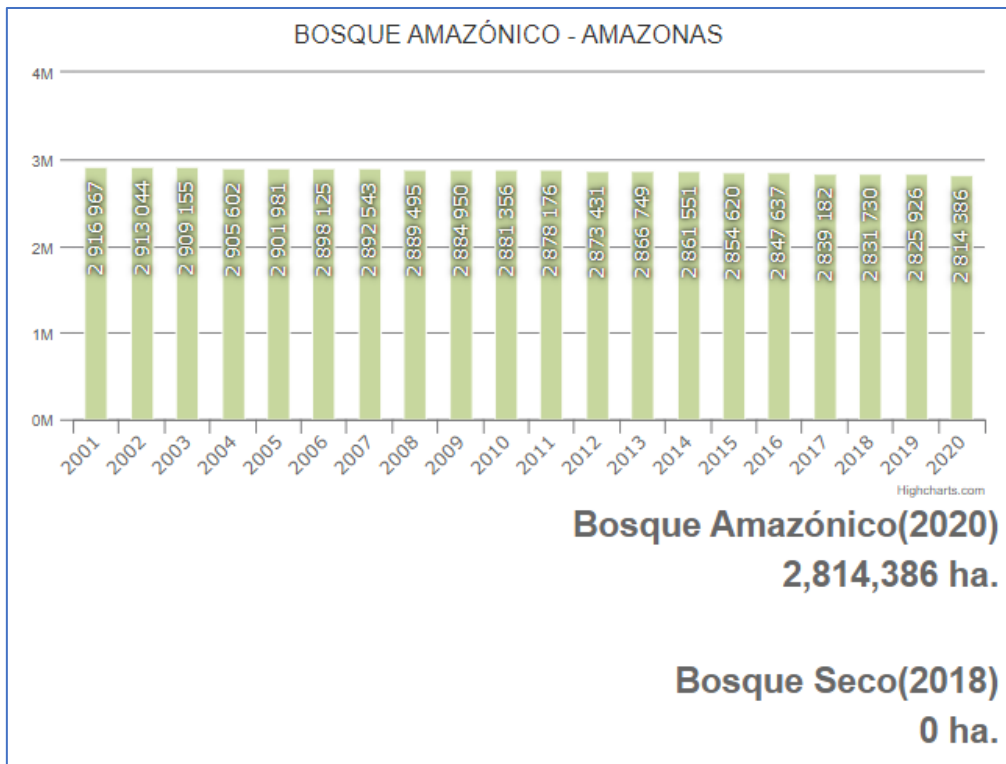
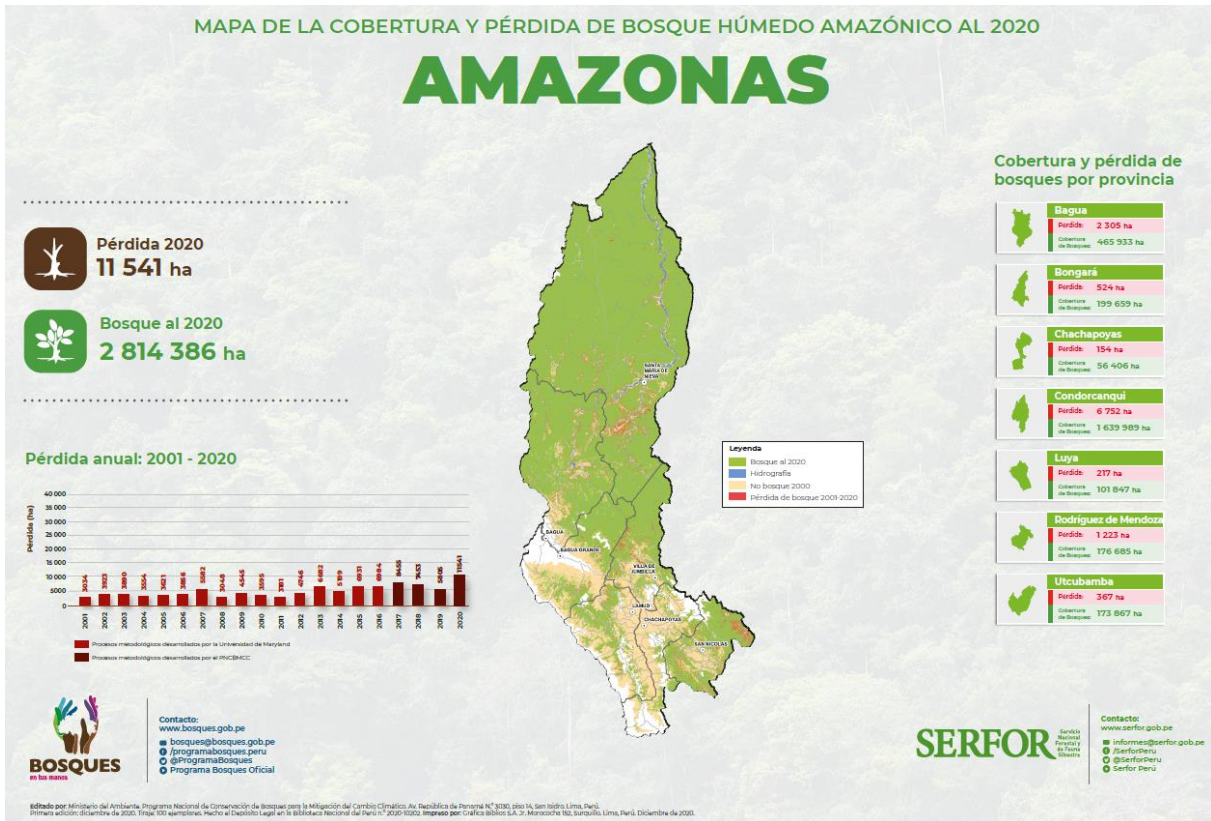
BICENTENARIO
PERÚ 2021

Central Telefónica: 611-6000
www.minam.gob.pe



“Decenio de la Igualdad de Oportunidades para mujeres y hombres”
“Año del Bicentenario del Perú: 200 años de Independencia”

2. LOS BOSQUES EN AMAZONAS Y LA DEFORESTACIÓN



Fuente: Programa Nacional de Conservación de Bosques para la Mitigación del Cambio Climático, dic. 2021



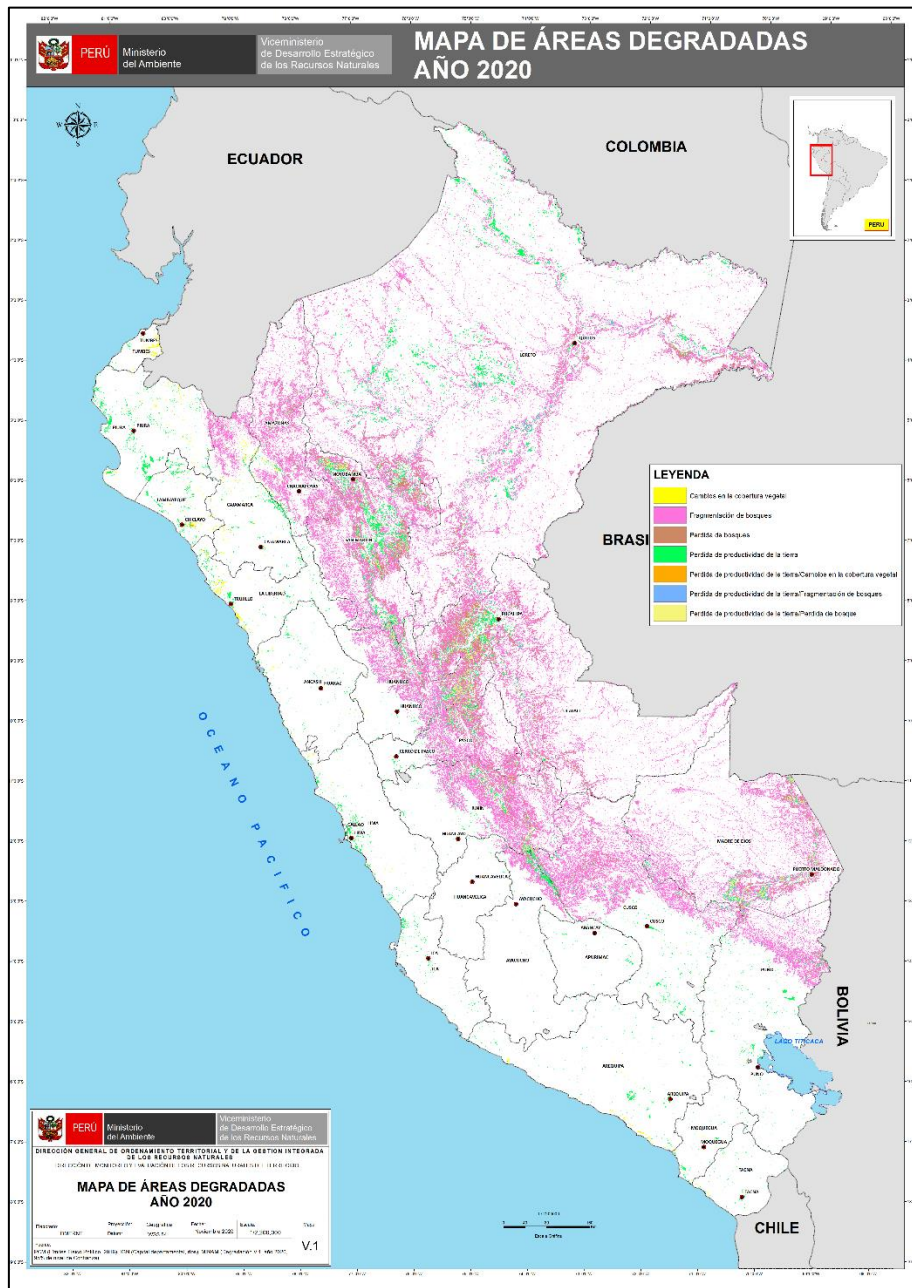


PERÚ

Ministerio del Ambiente

“Decenio de la Igualdad de Oportunidades para mujeres y hombres”
“Año del Bicentenario del Perú: 200 años de Independencia”

3. EVOLUCIÓN DE ÁREAS DEGRADADAS EN AMAZONAS



Ámbito	Superficie degradada (ha)					
	2015	2016	2017	2018	2019	2020
Nacional	16 856 218,44	17 324 080,02	17 477 107,29	17 577 507,51	18 012 378,87	18 615 703,68
Amazonas	1 014 494,31	1 015 658,01	1 040 851,17	1 099 721,88	1 113 342,30	1 087 803,99

Fuente: Dirección General de Ordenamiento Territorial Ambiental, dic. 2021



BICENTENARIO PERÚ 2021

Central Telefónica: 611-6000
www.minam.gov.pe

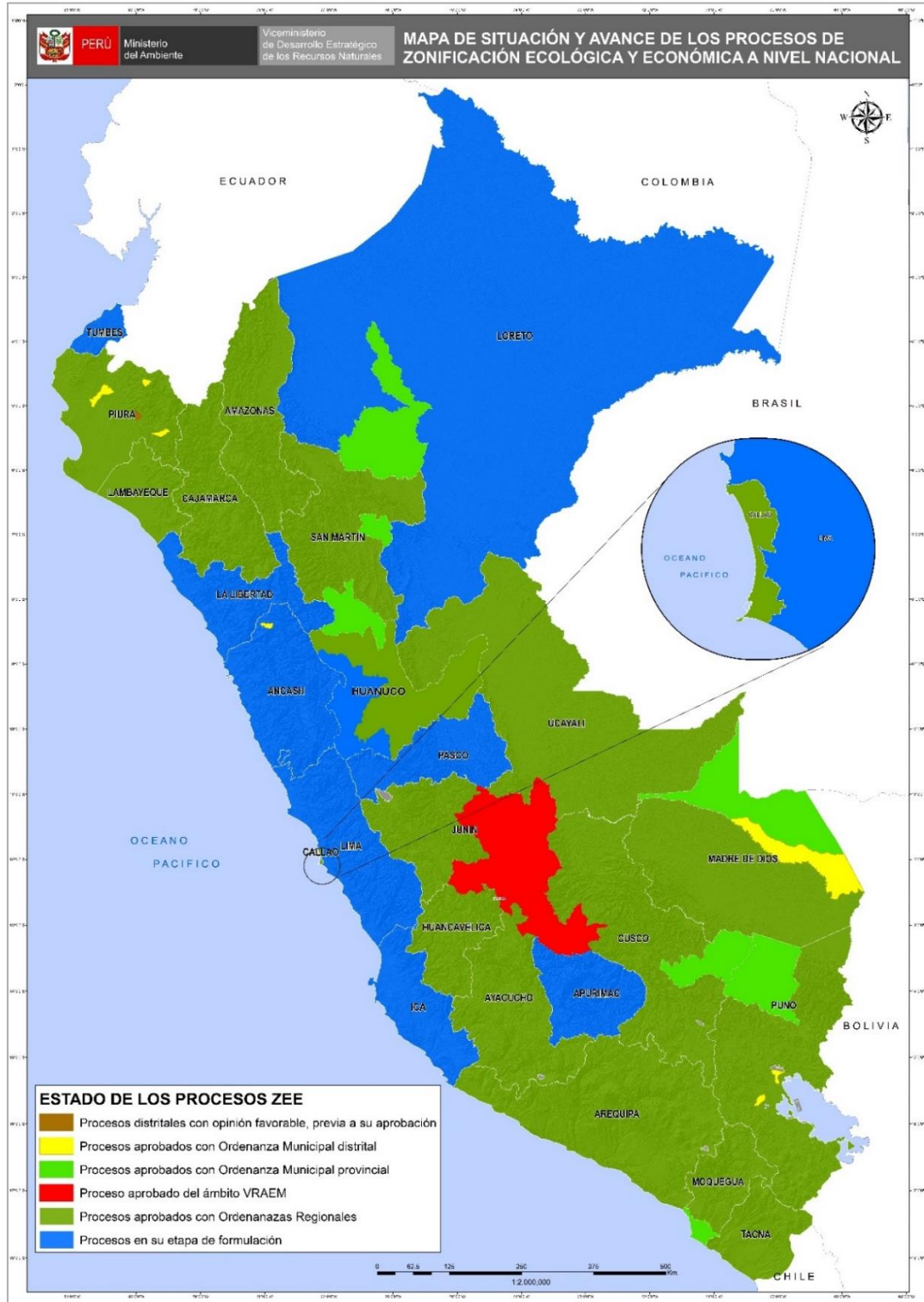


PERÚ

Ministerio del Ambiente

“Decenio de la Igualdad de Oportunidades para mujeres y hombres”
“Año del Bicentenario del Perú: 200 años de Independencia”

4. LA ZONIFICACIÓN ECOLÓGICA ECONÓMICA (ZEE) EN EL PERÚ Y EN AMAZONAS



Fuente: Dirección General de Ordenamiento Territorial Ambiental, ago. 2021



BICENTENARIO
PERÚ 2021

Central Telefónica: 611-6000
www.minam.gob.pe



PERÚ

Ministerio
del Ambiente

“Decenio de la Igualdad de Oportunidades para mujeres y hombres”
“Año del Bicentenario del Perú: 200 años de Independencia”

5. GESTIÓN INTEGRAL DE LOS RESIDUOS SÓLIDOS EN AMAZONAS

Generación de Residuos Sólidos, 2020

7 provincias

=

**56 mil toneladas al año de
residuos sólidos municipales**

n.º	Provincia	Generación Municipal Anual (t/año)	Generación Municipal Diaria (t/día)	Generación Municipal Per Cápita (kg/hab./día)
1	Bagua	10 270,43	28,14	0,66
2	Bongará	3 681,34	10,09	0,62
3	Chachapoyas	13 022,14	35,68	0,70
4	Condorcanqui	2 279,56	6,25	0,79
5	Luya	5 014,20	13,74	0,67
6	Rodríguez De Mendoza	2 760,93	7,56	0,71
7	Utcubamba	19 499,82	53,42	0,89
	Total	56 528,41	154,87	0,74

Fuente: Dirección General de Gestión de Residuos Sólidos, ago. 2021

Manejo de los Residuos Sólidos Municipales

Disposición Final	U.M.	Valor
Infraestructuras de Disposición Final ¹	n.º	05
Municipalidades disponen en Rellenos Sanitarios ²	n.º	33
Cantidad de residuos dispuestos adecuadamente ²	t/año	14 698,32
Porcentaje de residuos dispuestos adecuadamente ²	%	26
Áreas degradadas para la recuperación ³	n.º	75
Áreas degradadas para la reconversión ³	n.º	01

Nota:

(1) Incluye rellenos sanitarios y rellenos de seguridad ubicados en jurisdicción

Fuente:

(1) y (2) Dirección General de Gestión de Residuos Sólidos, MINAM, ago. 2021

(3) Organismo de Evaluación y Fiscalización Ambiental - OEFA, 2021



BICENTENARIO
PERÚ 2021

Central Telefónica: 611-6000
www.minam.gob.pe



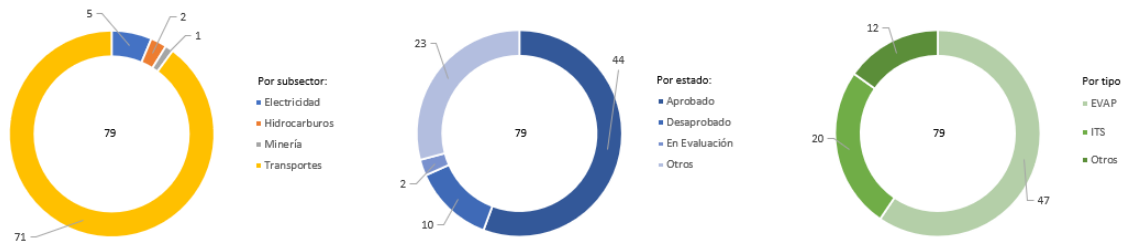
PERÚ

Ministerio del Ambiente

“Decenio de la Igualdad de Oportunidades para mujeres y hombres”
“Año del Bicentenario del Perú: 200 años de Independencia”

6. EVALUACIÓN, CERTIFICACIÓN Y FISCALIZACIÓN AMBIENTAL EN AMAZONAS

Expedientes en Estado de Resolución Evaluados bajo responsabilidad del Senace, ene 2016 - mar 2021



Expedientes en Estado de Resolución Evaluados por tipo de Actividad, bajo responsabilidad del Senace, ene 2016 - mar 2021

Estado	Tipo	Electricidad	Hidrocarburos	Minería	Transportes	Total general
Aprobado	EVAP	2			25	27
	ITS	1	1		12	14
	Otros	1			2	3
Desaprobado	EVAP				7	7
	ITS		1		1	2
	Otros				1	1
En Evaluación	EVAP				1	1
	Otros				1	1
Otros	EVAP	1			11	12
	ITS				4	4
	Otros			1	6	7
Total general		5	2	1	71	79

- * EVAP: Revisión de la Evaluación Preliminar
- * ITS: Informe Técnico Sustentatorio
- * Estado Otros: improcedentes, inadmisibles, desistidos, etc.
- * Tipo Otros: TdR, PPC, etc.

Fuente: SENACE, ene 2016 - mar 2021
Elaborado por: DGE CIA – DIIA, ago. 2021



BICENTENARIO PERÚ 2021

Central Telefónica: 611-6000
www.minam.gob.pe



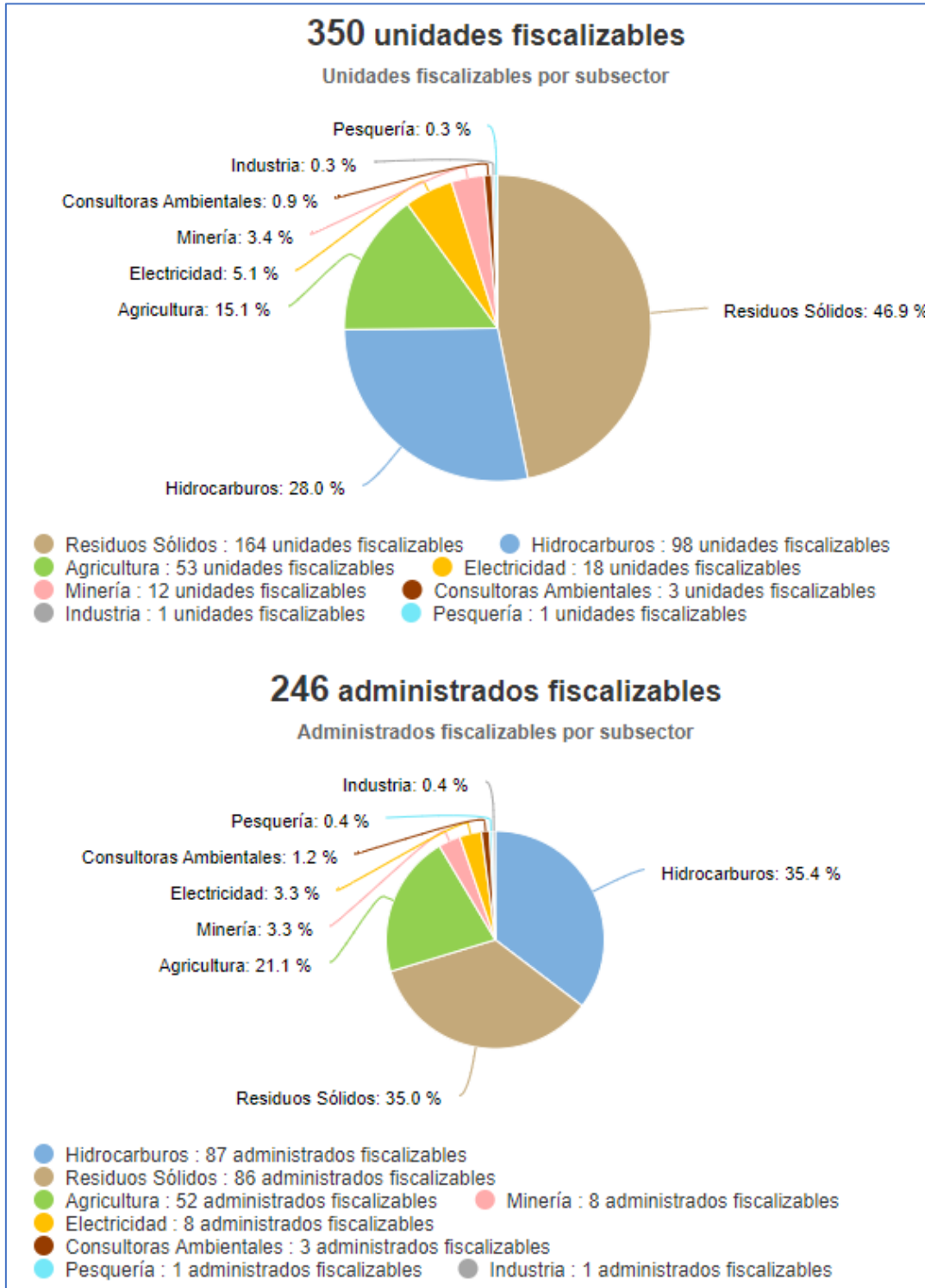
PERÚ

Ministerio del Ambiente

“Decenio de la Igualdad de Oportunidades para mujeres y hombres”
“Año del Bicentenario del Perú: 200 años de Independencia”

7. FISCALIZACIÓN AMBIENTAL EN AMAZONAS

Actividades Económicas Directamente Fiscalizables por el OEFA



Tomado de: Portal Interactivo de Fiscalización Ambiental
Fuente: OEFA, 31 de dic. de 2021



BICENTENARIO
PERÚ 2021

Central Telefónica: 611-6000
www.minam.gob.pe



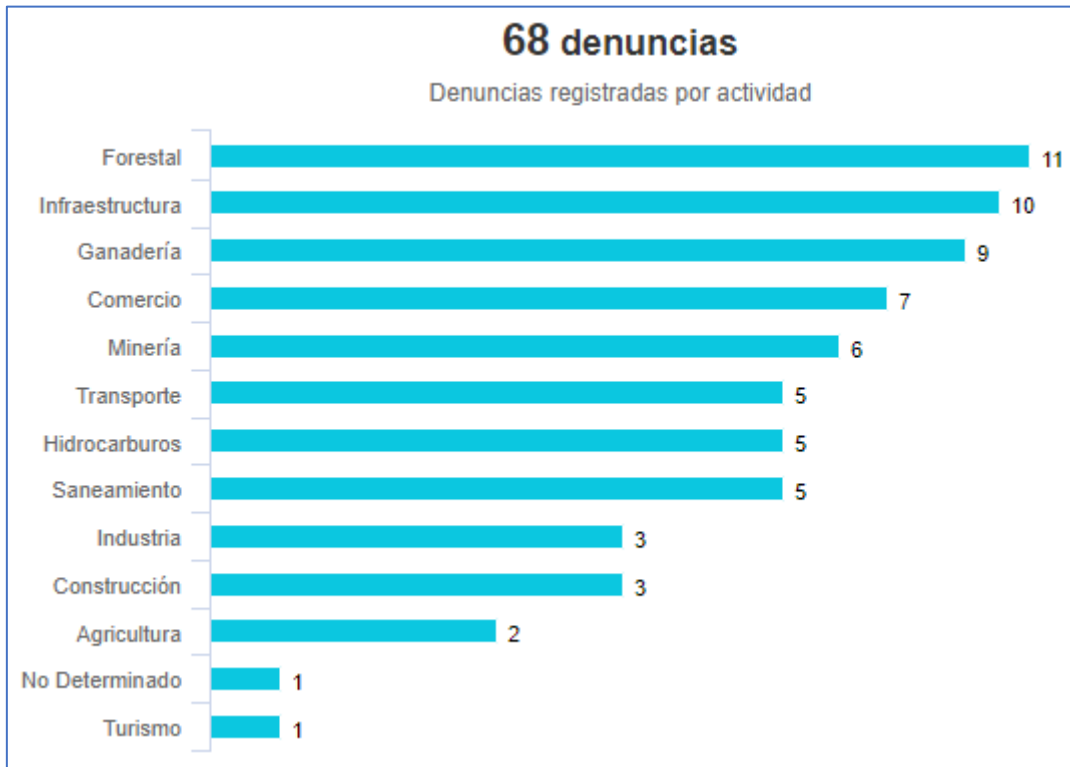
PERÚ

Ministerio
del Ambiente

“Decenio de la Igualdad de Oportunidades para mujeres y hombres”
“Año del Bicentenario del Perú: 200 años de Independencia”

Denuncias registradas por el OEFA 2018-2021

(actualizado a dic 2021)



Tomado de: Portal Interactivo de Fiscalización Ambiental
Fuente: OEFA, 31 de dic. de 2021



BICENTENARIO
PERÚ 2021

Central Telefónica: 611-6000
www.minam.gob.pe

**PERÚ**Ministerio
del Ambiente

“Decenio de la Igualdad de Oportunidades para mujeres y hombres”
“Año del Bicentenario del Perú: 200 años de Independencia”

8. GASTO PÚBLICO AMBIENTAL EN AMAZONAS

Gasto Público Ambiental (Millones S/)

Año	Concepto	Amazonas	Nacional
2021	PIM	34,0	4 450,6
	Devengado	29,4	3 703,6
	%	86,4	83,2
2020	PIM	29,3	4 309,2
	Devengado	23,7	3 417,3
	%	80,9	79,3
2019	PIM	38,0	4 008,3
	Devengado	30,6	3 244,3
	%	80,3	80,9
2018	PIM	52,5	3 953,7
	Devengado	38,6	3 273,9
	%	73,6	82,8
2017	PIM	29,7	3 539,3
	Devengado	19,1	2 922,7
	%	64,3	82,6
2016	PIM	27,5	3 355,3
	Devengado	15,5	2 783,4
	%	56,2	83,0

Fuente: Ministerio de Economía y Finanzas - MEF

Tomado de: Transparencia económica / Actualizado al: 31 de diciembre de 2021



BICENTENARIO
PERÚ 2021

Central Telefónica: 611-6000
www.minam.gob.pe