PERÚ Ministerio del Ambiente

SIDETEVA
Sistema de Detección Temprana y Vigilancia Ambiental

SISTEMA DE DETECCIÓN TEMPRANA Y VIGILANCIA AMBIENTAL

Información general

DEPARTAMENTO : Madre de Dios
PROVINCIA : Manu
DISTRITO : Huepetuhe
TIPO DE INFORMACIÓN : AREAS EN RIESGO DE SER AFECTADAS POR LA ACTIVIDAD MINERA
PERIODO DE ANÁLISIS : AGOSTO 2017

AREAS EN RIESGO DE SER IMPACTADAS POR MINERIA ILEGAL E INFORMAL

El presente reporte muestra las áreas que tienen la posibilidad de que se produzca un daño, deterioro o afectación sobre el entorno o medio ambiente debido a actividades de minería ilegal o informal. Estos datos de las áreas en riesgo ha sido generado a partir del análisis de múltiples variables que integran el territorio, aportando cada uno de ellos en diferente medida para la determinación de los niveles de riesgos que a continuación se muestra en el mapa del distrito de Huepetuhe, provincia de Manu, departamento de Madre de Dios, y sus respectivas estadísticas.

Madre de Dios

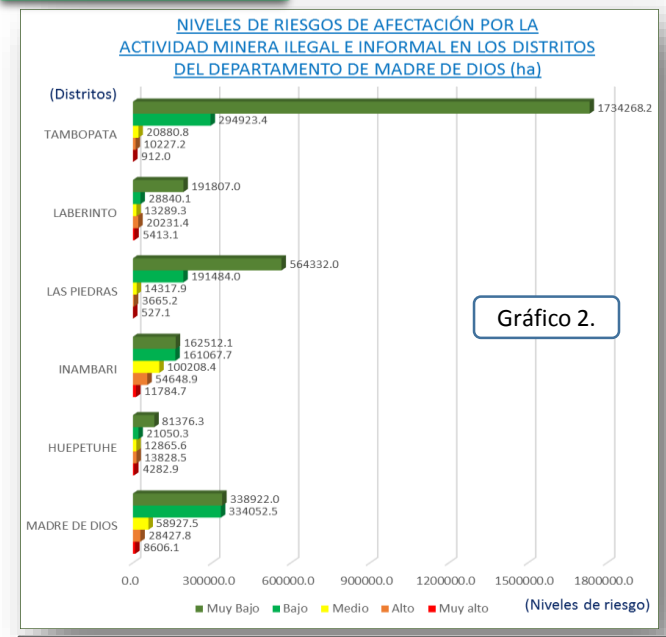

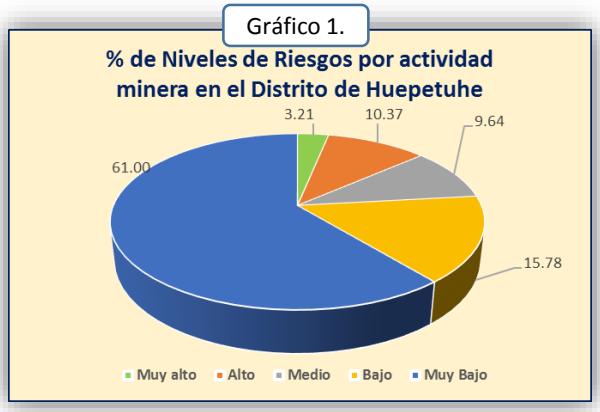

En el Gráfico 1, se muestra los niveles de riesgos de afectación por actividad minera en unidades porcentuales para el distrito de Huepetuhe. En el cual podemos observar que el 10.37 % de la superficie del distrito se encuentra en un nivel de riesgo Alto y que el 3.21 % de superficie se encuentra en un nivel de riesgo de Muy Alto.

En el Gráfico 2, podemos observar los diferentes niveles de riesgos de afectación por actividad minera ilegal e informal para cada distrito del departamento de Madre de Dios.

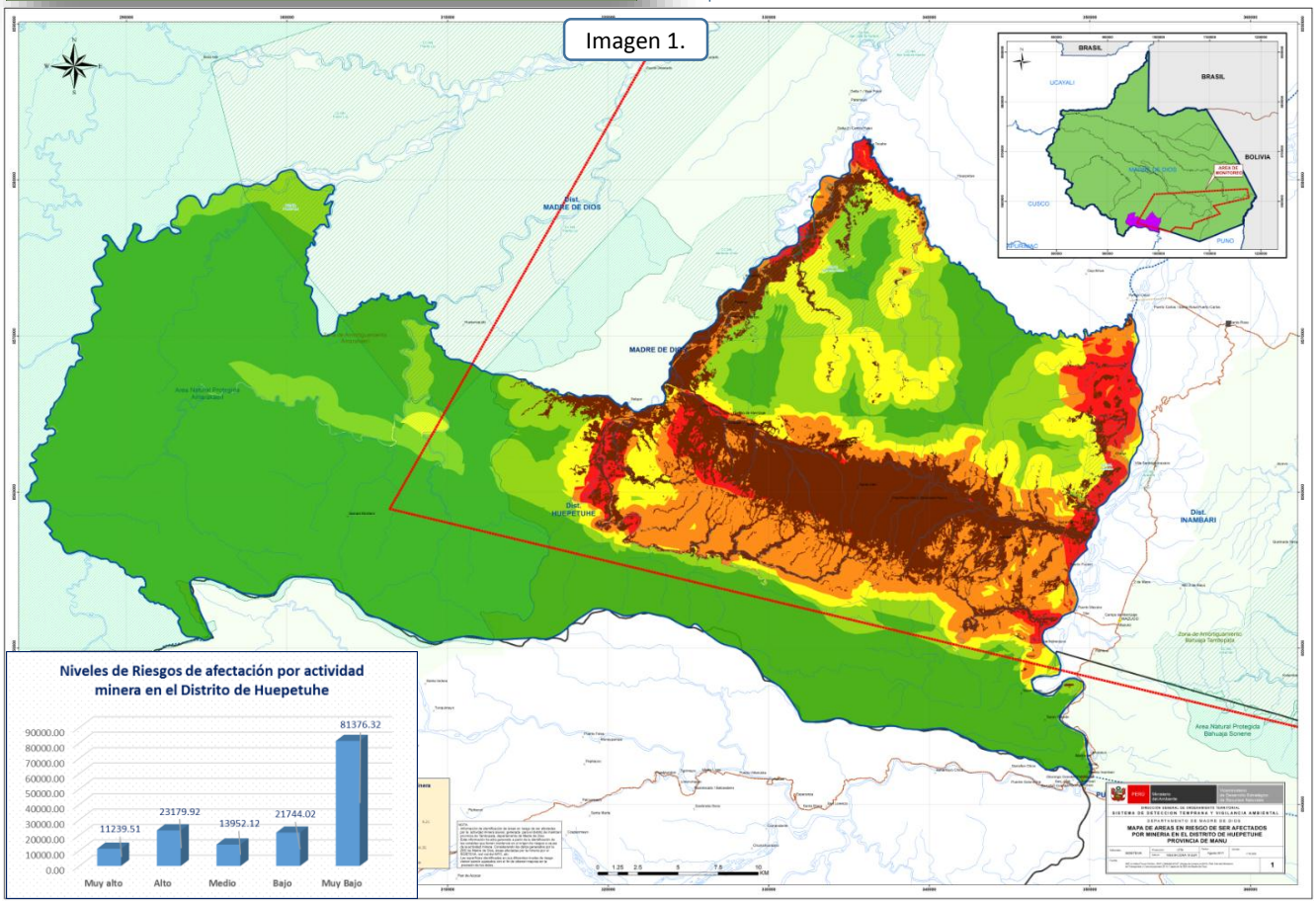

La Imagen 1, muestra el mapa de las áreas en riesgo de ser afectadas por la actividad minera ilegal e informal generada para el distrito de Huepetuhe, en el cual se ha identificado y analizado una serie de variables (capa de Fisiografía, Geología, red vial, ríos principales, ríos secundarios y áreas afectadas por minería ilegal e informal) que han sido usados en el modelamiento y generación de las áreas en riesgo. Como resultado podemos mencionar que en el nivel de riesgo Muy Alto se tiene una superficie de 4282.9 ha y en el nivel de riesgo Alto una superficie de 13828.5 ha.

PERÚ Ministerio del Ambiente

SIDETEVA
Sistema de Detección Temprana y Vigilancia Ambiental

SISTEMA DE DETECCIÓN TEMPRANA Y VIGILANCIA AMBIENTAL

Información general

DEPARTAMENTO : Madre de Dios
PROVINCIA : Tambopata
DISTRITO : Inambari
TIPO DE INFORMACIÓN : AREAS EN RIESGO DE SER AFECTADAS POR LA ACTIVIDAD MINERA
PERIODO DE ANÁLISIS : AGOSTO 2017

AREAS EN RIESGO DE SER IMPACTADAS POR MINERIA ILEGAL E INFORMAL

El presente reporte muestra las áreas que tienen la posibilidad de que se produzca un daño, deterioro o afectación sobre el entorno o medio ambiente debido a actividades de minería ilegal o informal. Estos datos de las áreas en riesgo ha sido generado a partir del análisis de múltiples variables que integran el territorio, aportando cada uno de ellos en diferente medida para la determinación de los niveles de riesgos, que a continuación se muestra el mapa para el distrito de Inambari, provincia de Tambopata, departamento de Madre de Dios con sus respectivas estadísticas.

Madre de Dios

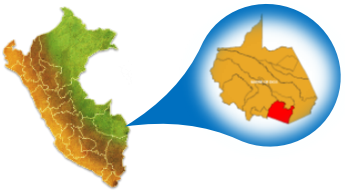

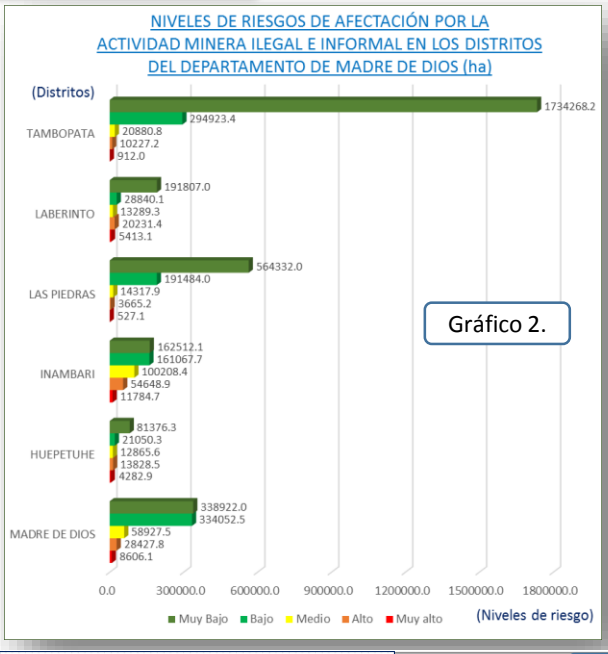

Gráfico 2.

Gráfico 1.

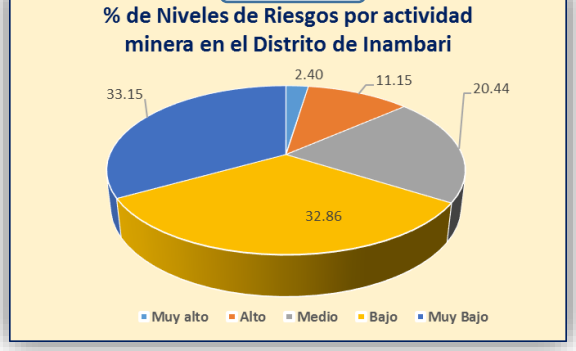

En el Gráfico 1, se muestra los niveles de riesgos de afectación por actividad minera en unidades porcentuales para el distrito de Inambari; en el cual podemos observar que el 11.15 % de la superficie del distrito se encuentra en un nivel de riesgo Alto y que el 2.40 % de superficie se encuentra en un nivel de riesgo de Muy Alto.

En el Gráfico 2, podemos observar los diferentes niveles de riesgos de afectación por actividad minera ilegal e informal para cada distrito del departamento de Madre de Dios.

Imagen 1.

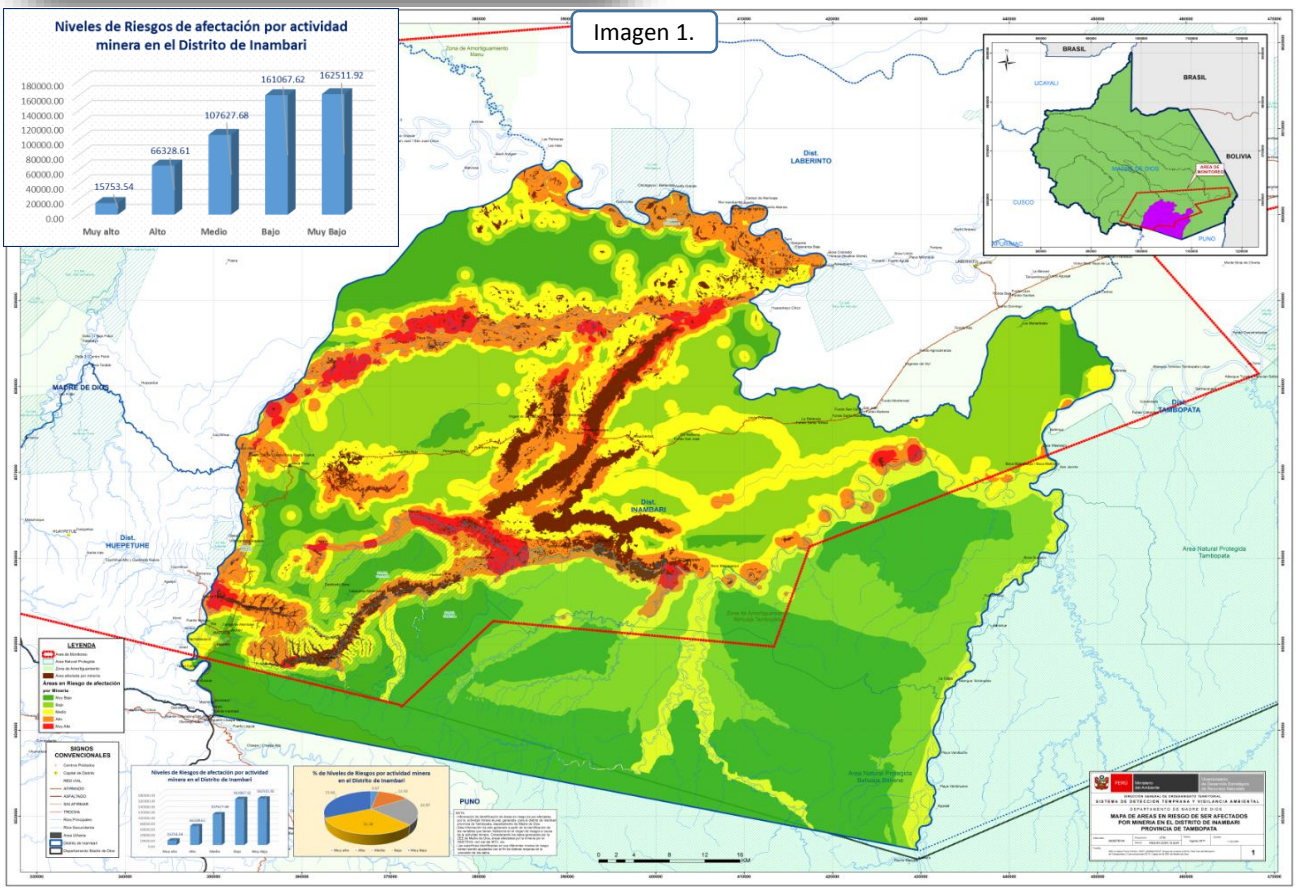

La Imagen 1, muestra el mapa de las áreas en riesgo de ser afectadas por la actividad minera ilegal e informal generada para el distrito de Inambari, en el cual se ha identificado y analizado una serie de variables (capa de Fisiografía, Geología, red vial, ríos principales, ríos secundarios y áreas afectadas por minería ilegal e informal) que han sido usados en el modelamiento y generación de las áreas en riesgo. Como resultado podemos mencionar que en el nivel de riesgo Alto se tiene una superficie de 54648.9 ha y en el nivel de riesgo Muy Alto una superficie de 11784.7 ha.

PERÚ Ministerio del Ambiente

SIDETEVA
Sistema de Detección Temprana y Vigilancia Ambiental

SISTEMA DE DETECCIÓN TEMPRANA Y VIGILANCIA AMBIENTAL

Información general

DEPARTAMENTO : Madre de Dios
PROVINCIA : Manu
DISTRITO : Madre de Dios
TIPO DE INFORMACIÓN : AREAS EN RIESGO DE SER AFECTADAS POR LA ACTIVIDAD MINERA
PERIODO DE ANÁLISIS : AGOSTO 2017

AREAS EN RIESGO DE SER IMPACTADAS POR MINERIA ILEGAL E INFORMAL

El presente reporte muestra las áreas que tienen la posibilidad de que se produzca un daño, deterioro o afectación sobre el entorno o medio ambiente debido a actividades de minería ilegal o informal. Estos datos de las áreas en riesgo ha sido generado a partir del análisis de múltiples variables que integran el territorio, aportando cada uno de ellos en diferente medida para la determinación de los niveles de riesgos, que a continuación se muestra el mapa para el distrito de Madre de Dios, provincia de Manu, departamento de Madre de Dios con sus respectivas estadísticas.

Madre de Dios

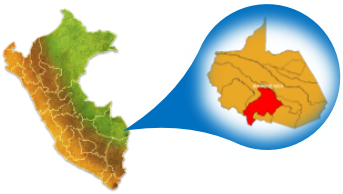

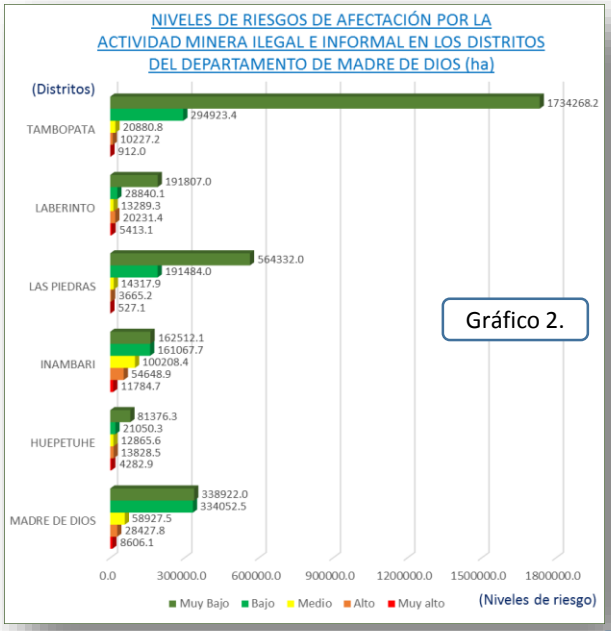

Gráfico 2.

Gráfico 1.

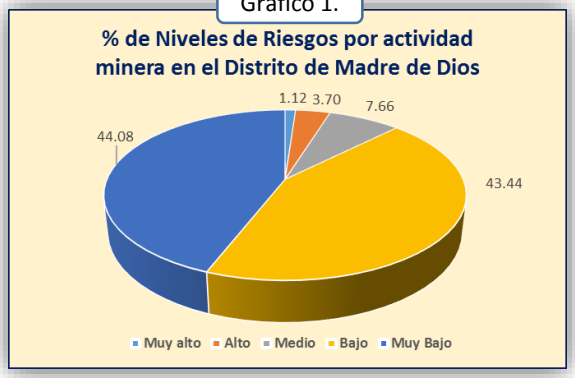

En el Gráfico 1, se muestra los niveles de riesgos de afectación por actividad minera en unidades porcentuales para el distrito de Madre de Dios. En el cual podemos observar que el 3.70 % de la superficie del distrito se encuentra en un nivel de riesgo Alto y que el 1.12 % de superficie se encuentra en un nivel de riesgo de Muy Alto.

En el Gráfico 2, podemos observar los diferentes niveles de riesgos de afectación por actividad minera ilegal e informal para cada distrito en el departamento de Madre de Dios.

Imagen 1.

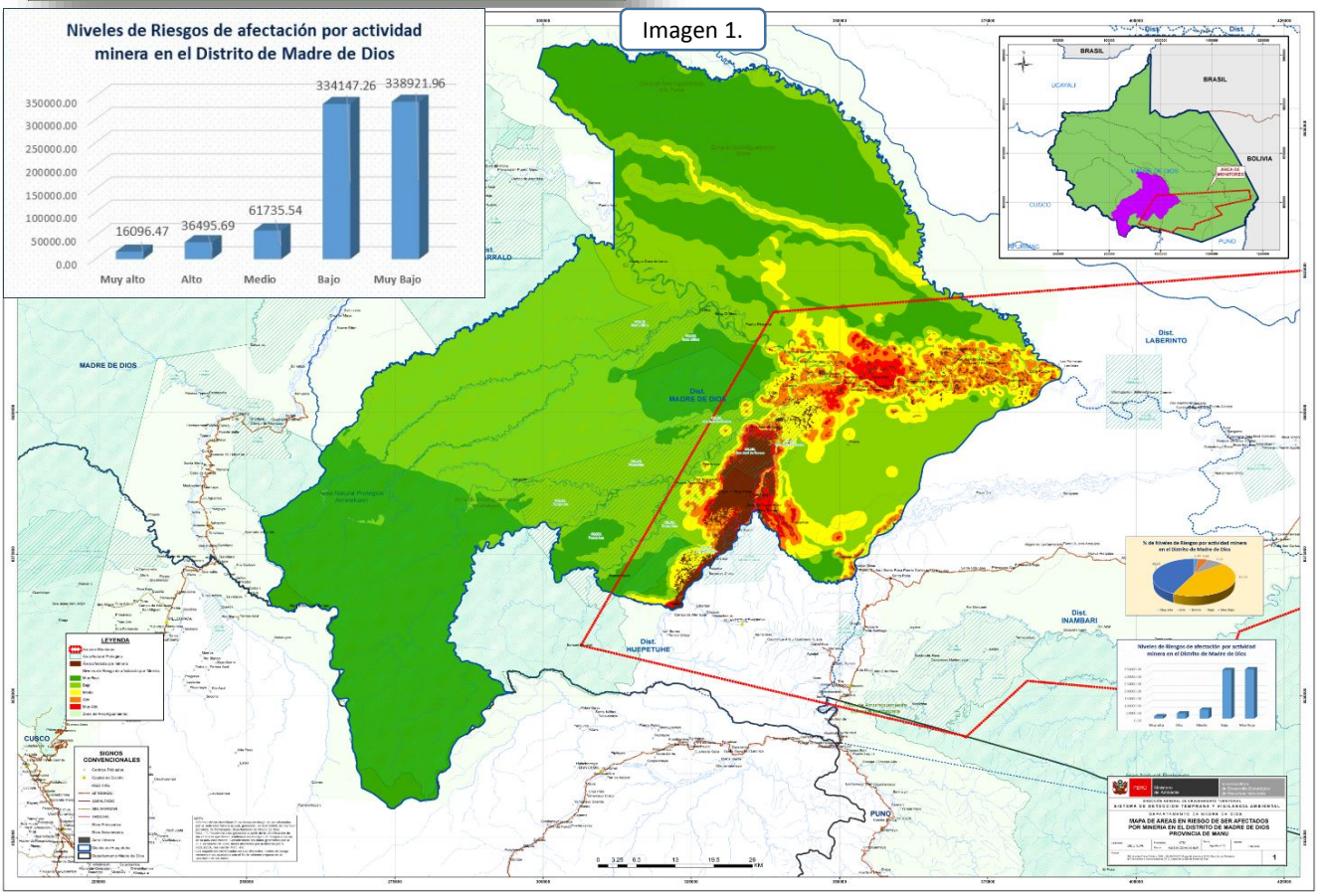

La Imagen 1, muestra el mapa de las áreas en riesgo de ser afectadas por la actividad minera ilegal e informal generada para el distrito de Madre de Dios, en el cual se ha identificado y analizado una serie de variables (capa de Fisiografía, Geología, red vial, ríos principales, ríos secundarios y áreas afectadas por minería ilegal e informal) que han sido usados en el modelamiento y generación de las áreas en riesgo. Como resultado podemos mencionar que en el nivel de riesgo Alto se tiene una superficie de 28427.8 ha y en el nivel de riesgo Muy Alto una superficie de 8606.1 ha.

PERÚ Ministerio del Ambiente

SIDETEVA
Sistema de Detección Temprana y Vigilancia Ambiental

SISTEMA DE DETECCIÓN TEMPRANA Y VIGILANCIA AMBIENTAL

Información general

DEPARTAMENTO : Madre de Dios
PROVINCIA : Tambopata
DISTRITO : Laberinto
TIPO DE INFORMACIÓN : AREAS EN RIESGO DE SER AFECTADAS POR LA ACTIVIDAD MINERA
PERIODO DE ANÁLISIS : AGOSTO 2017

AREAS EN RIESGO DE SER IMPACTADAS POR MINERIA ILEGAL E INFORMAL

El presente reporte muestra las áreas que tienen la posibilidad de que se produzca un daño, deterioro o afectación sobre el entorno o medio ambiente debido a actividades de minería ilegal o informal. Estos datos de las áreas en riesgo ha sido generado a partir del análisis de múltiples variables que integran el territorio, aportando cada uno de ellos en diferente medida para la determinación de los niveles de riesgos, que a continuación se muestra el mapa para el distrito de Laberinto, provincia de Tambopata, departamento de Madre de Dios con sus respectivas estadísticas.

Madre de Dios

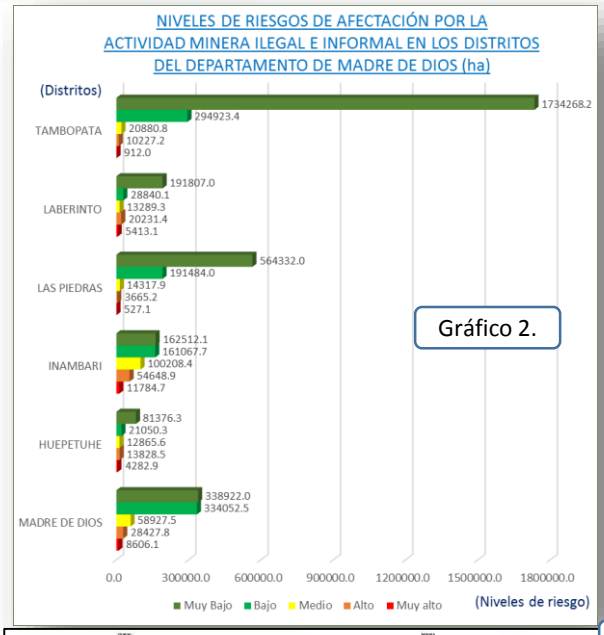

Gráfico 2.

Gráfico 1.

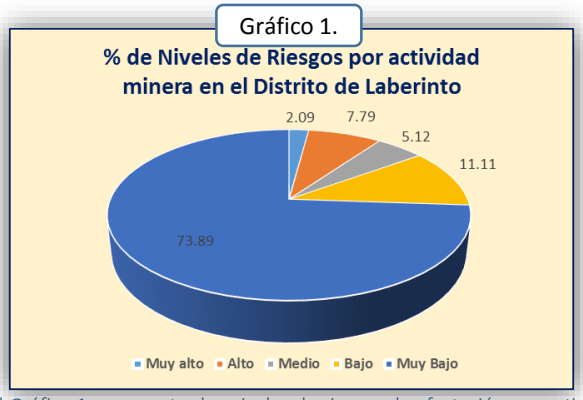

En el Gráfico 1, se muestra los niveles de riesgos de afectación por actividad minera en unidades porcentuales para el distrito de Laberinto. En el cual podemos observar que el 7.79 % de la superficie del distrito se encuentra en un nivel de riesgo Alto y que el 2.09 % de superficie se encuentra en un nivel de riesgo de Muy Alto.

En el Gráfico 2, podemos observar los diferentes niveles de riesgos de afectación por actividad minera ilegal e informal para cada distrito en el departamento de Madre de Dios.

Imagen 1.

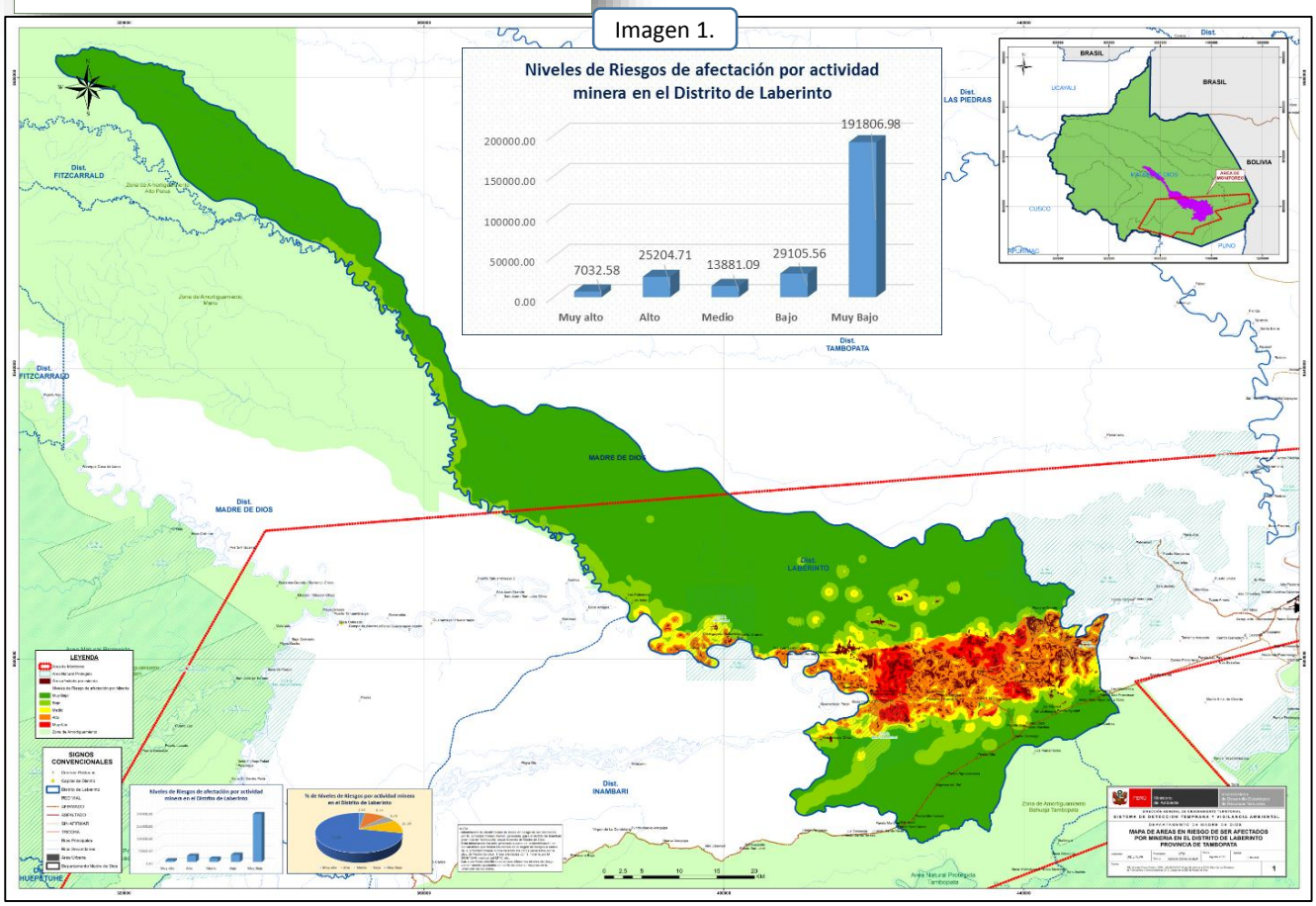

La Imagen 1, muestra el mapa de las áreas en riesgo de ser afectadas por la actividad minera ilegal e informal generada para el distrito de Laberinto, en el cual se ha identificado y analizado una serie de variables (capa de Fisiografía, Geología, red vial, ríos principales, ríos secundarios y áreas afectadas por minería ilegal e informal) que han sido usados en el modelamiento y generación de las áreas en riesgo. Como resultado podemos mencionar que en el nivel de riesgo Alto se tiene una superficie de 20231.4 ha y en el nivel de riesgo Muy Alto una superficie de 5413.1 ha.

PERÚ Ministerio del Ambiente

SIDETEVA
Sistema de Detección Temprana y Vigilancia Ambiental

SISTEMA DE DETECCIÓN TEMPRANA Y VIGILANCIA AMBIENTAL

Información general

DEPARTAMENTO : Madre de Dios
PROVINCIA : Tambopata
DISTRITO : Las Piedras
TIPO DE INFORMACIÓN : AREAS EN RIESGO DE SER AFECTADAS POR LA ACTIVIDAD MINERA
PERIODO DE ANÁLISIS : AGOSTO 2017

AREAS EN RIESGO DE SER IMPACTADAS POR MINERIA ILEGAL E INFORMAL

El presente reporte muestra las áreas que tienen la posibilidad de que se produzca un daño, deterioro o afectación sobre el entorno o medio ambiente debido a actividades de minería ilegal o informal. Estos datos de las áreas en riesgo ha sido generado a partir del análisis de múltiples variables que integran el territorio, aportando cada uno de ellos en diferente medida para la determinación de los niveles de riesgos, que a continuación se muestra el mapa para el distrito de Las Piedras, provincia de Tambopata, departamento de Madre de Dios con sus respectivas estadísticas.

Madre de Dios

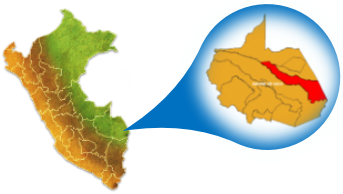

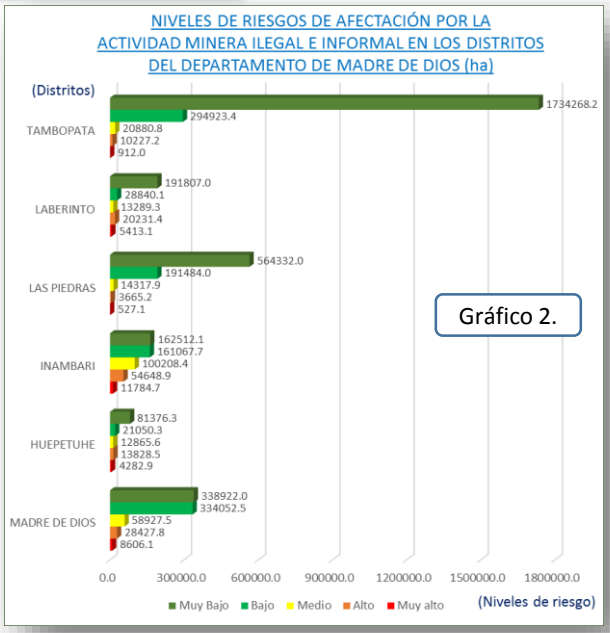

Gráfico 2.

Gráfico 1.

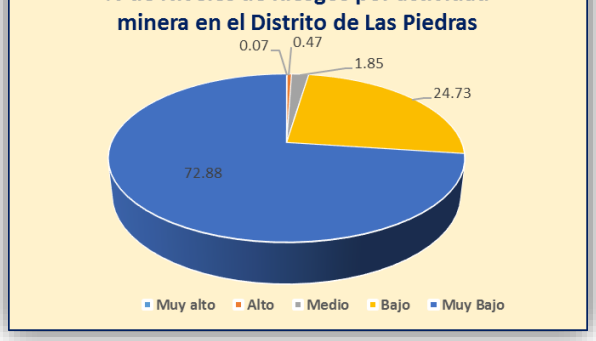

En el Gráfico 1, se muestra los niveles de riesgos de afectación por actividad minera en unidades porcentuales para el distrito de Las Piedras. En el cual podemos observar que el 0.47 % de la superficie del distrito se encuentra en un nivel de riesgo Alto y que el 0.07 % de superficie se encuentra en un nivel de riesgo de Muy Alto.

En el Gráfico 2, podemos observar los diferentes niveles de riesgos de afectación por actividad minera ilegal e informal para cada distrito en el departamento de Madre de Dios.

Imagen 1.

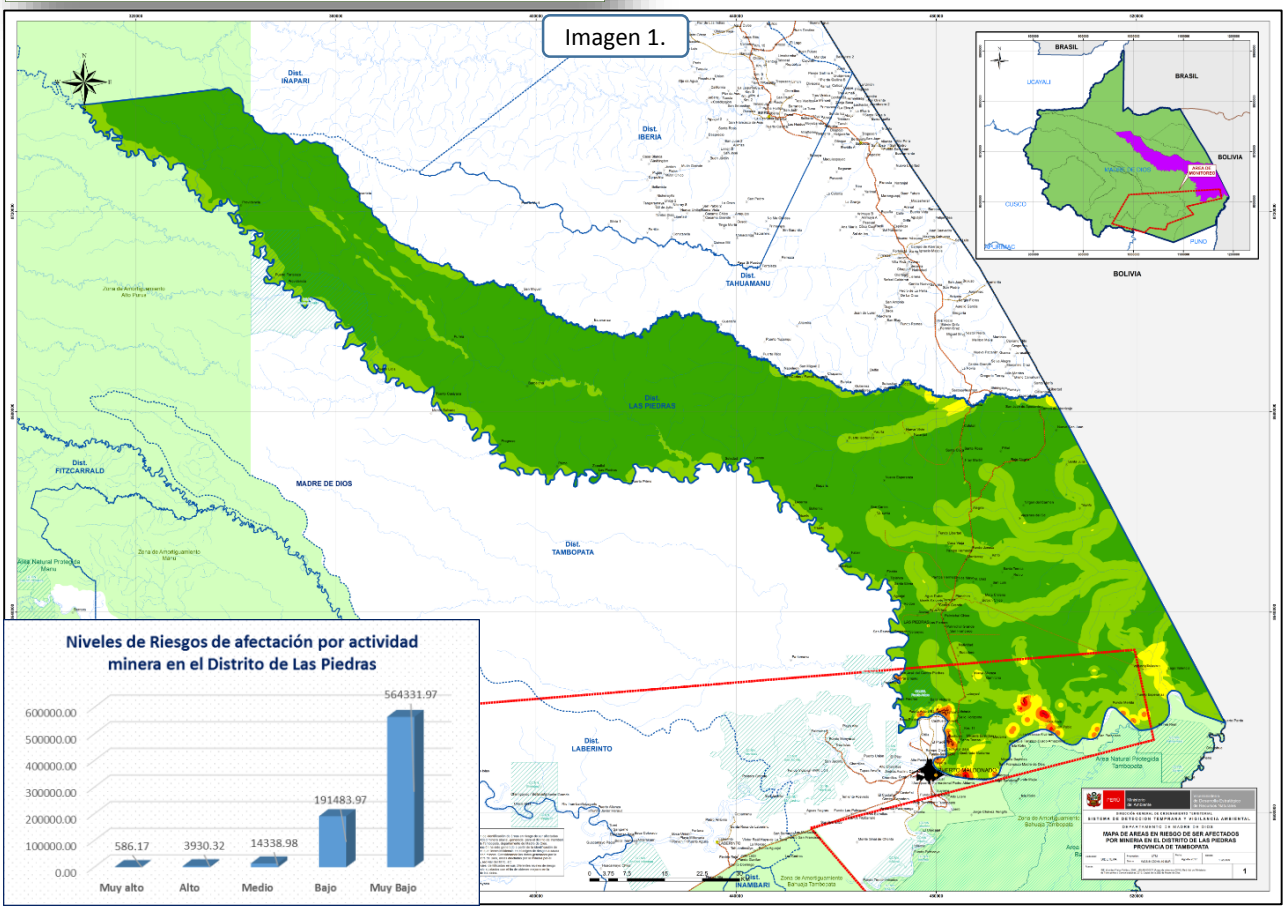

La Imagen 1, muestra el mapa de las áreas en riesgo de ser afectadas por la actividad minera ilegal e informal generada para el distrito de Las Piedras, en el cual se ha identificado y analizado una serie de variables (capa de Fisiografía, Geología, red vial, ríos principales, ríos secundarios y áreas afectadas por minería ilegal e informal) que han sido usados en el modelamiento y generación de las áreas en riesgo. Como resultado podemos mencionar que en el nivel de riesgo Alto se tiene una superficie de 3665.2 ha y en el nivel de riesgo Muy Alto una superficie de 527.1 ha.

PERÚ Ministerio del Ambiente

SIDETEVA
Sistema de Detección Temprana y Vigilancia Ambiental

SISTEMA DE DETECCIÓN TEMPRANA Y VIGILANCIA AMBIENTAL

Información general

DEPARTAMENTO : Madre de Dios
PROVINCIA : Tambopata
DISTRITO : Tambopata
TIPO DE INFORMACIÓN : AREAS EN RIESGO DE SER AFECTADAS POR LA ACTIVIDAD MINERA
PERIODO DE ANÁLISIS : AGOSTO 2017

AREAS EN RIESGO DE SER IMPACTADAS POR MINERIA ILEGAL E INFORMAL

El presente reporte muestra las áreas que tienen la posibilidad de que se produzca un daño, deterioro o afectación sobre el entorno o medio ambiente debido a actividades de minería ilegal o informal. Estos datos de las áreas en riesgo ha sido generado a partir del análisis de múltiples variables que integran el territorio, aportando cada uno de ellos en diferente medida para la determinación de los niveles de riesgos, que a continuación se muestra el mapa para el distrito de Tambopata, provincia de Tambopata, departamento de Madre de Dios con sus respectivas estadísticas.

Madre de Dios

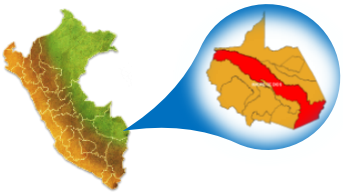

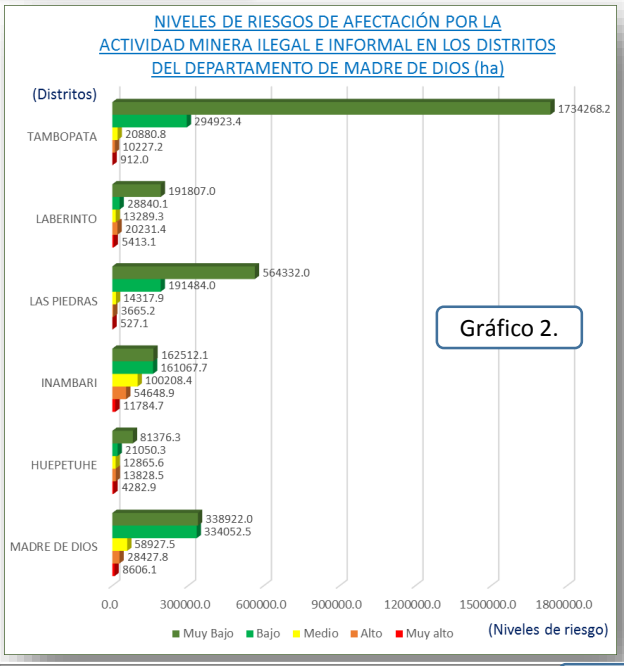

Gráfico 2.

Gráfico 1.

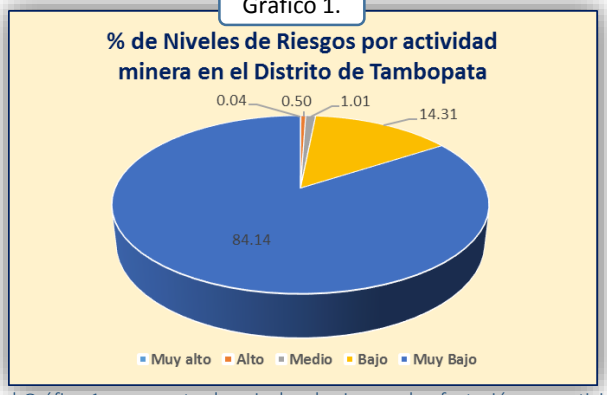

En el Gráfico 1, se muestra los niveles de riesgos de afectación por actividad minera en unidades porcentuales para el distrito de Tambopata. En el cual podemos observar que el 0.50 % de la superficie del distrito se encuentra en un nivel de riesgo Alto y que el 0.04 % de superficie se encuentra en un nivel de riesgo de Muy Alto.

En el Gráfico 2, podemos observar los diferentes niveles de riesgos de afectación por actividad minera ilegal e informal para cada distrito en el departamento de Madre de Dios.

Imagen 1.

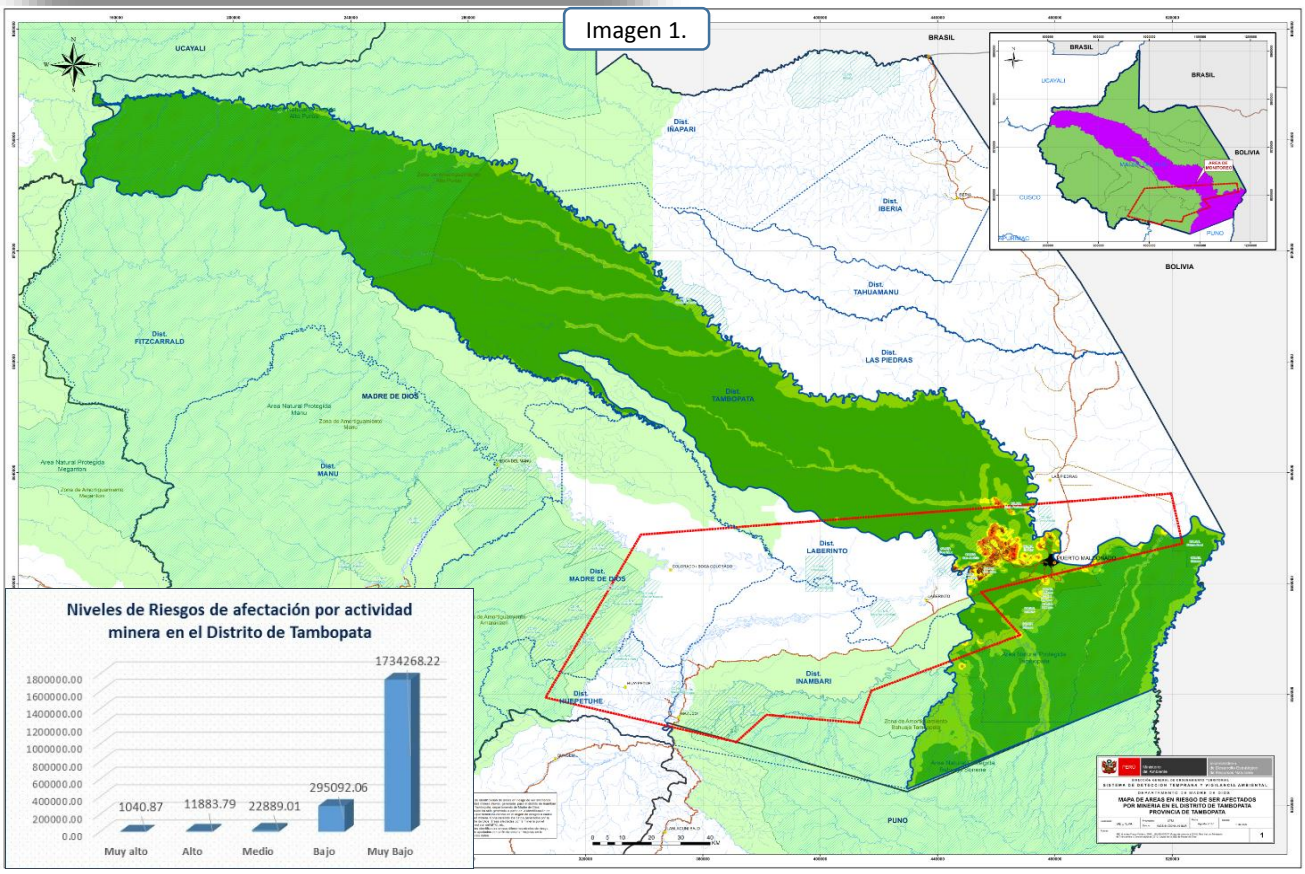

La Imagen 1, muestra el mapa de las áreas en riesgo de ser afectadas por la actividad minera ilegal e informal generada para el distrito de Tambopata, en el cual se ha identificado y analizado una serie de variables (capa de Fisiografía, Geología, red vial, ríos principales, ríos secundarios y áreas afectadas por minería ilegal e informal) que han sido usados en el modelamiento y generación de las áreas en riesgo. Como resultado podemos mencionar que en el nivel de riesgo Alto se tiene una superficie de 10227.2 ha y en el nivel de riesgo Muy Alto una superficie de 912.0 ha.