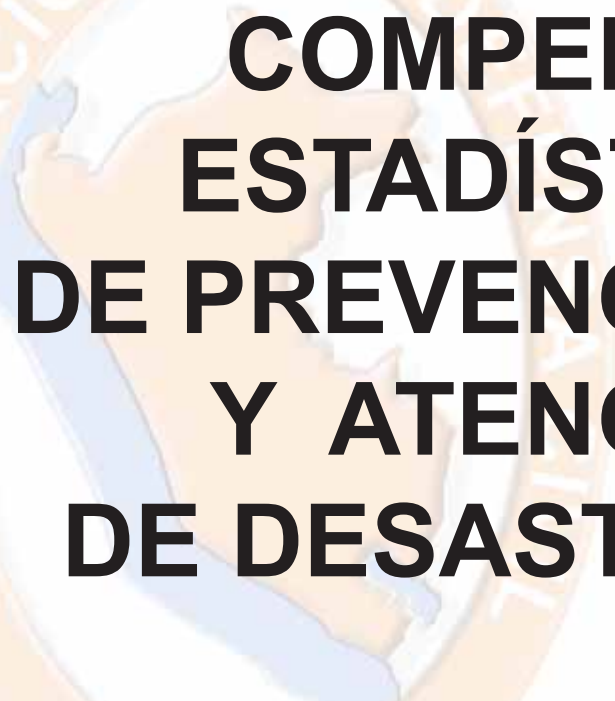






**INDECI**  
**INSTITUTO NACIONAL DE DEFENSA CIVIL**



**COMPENDIO  
ESTADÍSTICO  
DE PREVENCIÓN  
Y ATENCIÓN  
DE DESASTRES  
2008**

Catalogación realizada por la Biblioteca del Instituto Nacional de Defensa Civil.

Perú. Instituto Nacional de Defensa Civil (INDECI).

Compendio Estadístico de Prevención y Atención de Desastres 2008/  
Perú. Instituto Nacional de Defensa Civil. Lima: INDECI. Oficina de  
Estadística y Telemática, 2009.

614 p.

DESASTRES NATURALES/ estadística & datos numéricos - AMENAZA/  
estadística & datos numéricos PREVENCIÓN Y MITIGACIÓN/ estadística  
& datos numéricos - EMERGENCIAS EN DESASTRES/ estadística  
& datos numéricos - AYUDA HUMANITARIA/ estadística & datos  
numéricos - SISMOS/ estadística & datos numéricos - LEGISLACION -  
SINADECI - PERU

Descriptores DECS y VCD del CRID

(INDECI/PER/09.13)

Hecho el Depósito Legal en la Biblioteca Nacional del Perú N° 2009-16413

### **Compendio Estadístico de Prevención y Atención de Desastres 2008**

Publicado por el Instituto Nacional de Defensa Civil (INDECI)  
Oficina de Estadística y Telemática.

© Instituto Nacional de Defensa Civil – INDECI, 2009.

Calle Ricardo Angulo Ramírez N° 694 Urb. Corpac.

San Isidro, Lima - Perú.

Teléfono: (511) 225-9898

Fax: (511) 225-9898 anexo 5501

Correo electrónico: [oet@indecigob.pe](mailto:oet@indecigob.pe)

Página Web: [www.indecigob.pe](http://www.indecigob.pe)

#### **Responsable de la publicación:**

Lic. Mg. Santiago Montenegro Canario

#### **Equipo Técnico:**

Bach. Estad. Yolanda Contreras Estrada

Ing. Jorge Sáenz Yaya

Bach. Estad. Vivian Chávez Cerna

Impreso en Lima-Perú. Diciembre, 2009.

Por EFASA Representaciones Generales.

Av. De los Héroes 595, San Juan de Miraflores.

---

Cualquier parte de este documento podrá reproducirse siempre y cuando se reconozca la fuente y la información no se utilice con fines de lucro. Agradeceremos cualquier comentario o sugerencia de los lectores. De requerir más información sobre esta publicación por favor solicitarla al INDECI, Oficina de Estadística y Telemática.



## CONTENIDO

<b>PRESENTACIÓN</b>	9
<b>I. EMERGENCIAS A NIVEL NACIONAL 2008</b>	<b>11</b>
1.1 Estadísticas de emergencias	15
1.1.1 Según daños personales y materiales y región	17
1.1.2 Según daños personales y fenómeno	18
1.1.3 Según daños materiales y fenómeno	19
1.1.4 Según daños personales y materiales y mes	20
1.1.5 Según región y fenómeno	21
1.2 Registro puntual de emergencias y daños por región	23
1.2.1 Región Amazonas	25
1.2.2 Región Ancash	30
1.2.3 Región Apurímac	33
1.2.4 Región Arequipa	48
1.2.5 Región Ayacucho	53
1.2.6 Región Cajamarca	64
1.2.7 Región Callao	75
1.2.8 Región Cusco	77
1.2.9 Región Huancavelica	84
1.2.10 Región Huánuco	89
1.2.11 Región Ica	100
1.2.12 Región Junín	101
1.2.13 Región La Libertad	107
1.2.14 Región Lambayeque	108
1.2.15 Región Lima	111
1.2.16 Región Loreto	121
1.2.17 Región Madre de Dios	131
1.2.18 Región Moquegua	132
1.2.19 Región Pasco	138
1.2.20 Región Piura	142
1.2.21 Región Puno	149
1.2.22 Región San Martín	156
1.2.23 Región Tacna	163
1.2.24 Región Tumbes	165
1.2.25 Región Ucayali	169
1.3 Detalle de algunas emergencias con mapas ilustrativos por región	173
1.3.1 Región Amazonas	175
1.3.2 Región Ancash	179
1.3.3 Región Apurímac	182
1.3.4 Región Arequipa	186
1.3.5 Región Ayacucho	189
1.3.6 Región Cajamarca	192
1.3.7 Región Callao	195
1.3.8 Región Cusco	197
1.3.9 Región Huancavelica	201
1.3.10 Región Huánuco	205
1.3.11 Región Ica	209
1.3.12 Región Junín	212
1.3.13 Región La Libertad	216
1.3.14 Región Lambayeque	218
1.3.15 Región Lima	223
1.3.16 Región Loreto	229
1.3.17 Región Madre de Dios	234



1.3.18	Región Moquegua .....	236
1.3.19	Región Pasco .....	239
1.3.20	Región Piura.....	242
1.3.21	Región Puno.....	247
1.3.22	Región San Martín .....	251
1.3.23	Región Tacna.....	255
1.3.24	Región Tumbes.....	258
1.3.25	Región Ucayali .....	262
1.4	Informes de emergencias con impacto nacional .....	267
1.4.1	Por Bajas Temperaturas .....	272
1.4.2	Por Sismos en Pasco .....	276
1.4.3	Por Precipitaciones Pluviales .....	282
1.5	Declaratorias de Estado de Emergencia.....	287
<b>II.</b>	<b>AYUDA HUMANITARIA 2008 .....</b>	<b>291</b>
2.1	Clasificación y jerarquización de los Almacenes de Defensa Civil.....	295
2.1.1	Almacenes Nacionales.....	298
2.1.2	Almacenes Regionales.....	298
2.1.3	Almacenes Adelantados.....	299
2.2	Ayuda humanitaria movilizada a los Almacenes Nacionales y Regionales.....	303
2.2.1	Resumen de Ayuda Humanitaria movilizada .....	305
2.2.2	A las Direcciones Regionales de Defensa Civil .....	306
2.2.3	A los Gobiernos Regionales.....	307
2.3	Ayuda Humanitaria Recibida .....	309
2.3.1	A nivel Nacional.....	311
2.3.1.1	Donativos para todo tipo de emergencias .....	311
2.3.1.2	Campaña de Prevención "Ante el frío mejor prevenidos" .....	321
2.3.2	A nivel Internacional .....	325
2.4	Ayuda Humanitaria Entregada .....	339
2.4.1	A nivel Nacional.....	341
2.4.1.1	Ayuda remitida por diferentes emergencias .....	341
2.4.1.2	Caravanas de Ayuda Humanitaria.....	345
2.4.2	A nivel Internacional .....	354
<b>III.</b>	<b>PARTICIPACION DEL SINADECI 2008 .....</b>	<b>359</b>
3.1	Comisión Multisectorial de Prevención y Atención de Desastres.....	363
3.2	Sectores .....	373
3.2.1	Agricultura .....	373
3.2.2	Ambiente .....	374
3.2.3	Educación.....	375
3.2.4	Interior .....	376
3.2.5	Mujer y Desarrollo Social .....	377
3.2.6	Presidencia del Consejo de Ministros .....	378
3.2.7	Producción .....	379
3.2.8	Relaciones Exteriores .....	380
3.2.9	Salud .....	381
3.2.10	Transportes y Comunicaciones .....	382
3.2.11	Vivienda, Construcción y Saneamiento .....	385
3.3	Organismos No Gubernamentales.....	399
3.3.1	Bomberos Sin Fronteras – Francia.....	399
3.3.2	Cáritas del Perú.....	402
3.3.3	Cooperazione Internazionale (COOPI) .....	403
3.3.4	Diaconia .....	405
3.3.5	Oxfam .....	408
3.3.6	Predes .....	410
3.3.7	Soluciones Prácticas ITDG .....	413
3.3.8	Weil Thumgerhilfe.....	414



<b>IV.</b>	<b>ACCIONES DE PREVENCIÓN 2008.....</b>	<b>415</b>
4.1	A nivel Nacional .....	419
4.1.1	Inspección Técnica de Seguridad en Defensa Civil.....	421
4.1.2	Visitas de Defensa Civil.....	427
4.1.3	Programa de Ciudades Sostenibles.....	431
4.1.4	Capacitación en Defensa Civil .....	447
4.1.5	Estimación del Riesgo.....	453
4.1.6	Exposiciones Fotográficas.....	465
4.1.7	Centro Nacional de Información en Prevención y Atención de Desastres "Gral. Brig. EP Arturo La Torre Di Tolla" .....	468
4.2	A nivel Internacional.....	471
4.2.1	La Cooperación Internacional y la Gestión del Riesgo de Desastres .....	473
4.2.1.1	Comité Andino para la Prevención y Atención de Desastres .....	474
4.2.1.2	La Asociación Iberoamericana de Organismos Gubernamentales de Defensa y Protección Civil.....	487
4.2.1.3	Foro Económico Asia Pacífico.....	487
<b>V.</b>	<b>OTRAS ESTADÍSTICAS 2008.....</b>	<b>493</b>
5.1	Sismos .....	497
5.1.1	A nivel nacional .....	499
5.1.2	A nivel Internacional.....	503
5.2	Convenios suscritos por el INDECI.....	505
5.2.1	Nacionales.....	507
5.2.2	Internacionales.....	510
5.3	Resultados Definitivos de los Censos Nacionales .....	511
5.3.1	Población total del Perú.....	513
5.3.2	Población por grupos especiales de edad.....	514
5.3.3	Población por sexo y según departamento .....	515
<b>VI.</b>	<b>SERIES CRONOLÓGICAS AL 2008.....</b>	<b>517</b>
6.1	Cronología de fenómenos destructivos ocurridos en el Perú.....	521
6.1.1	Principales Emergencias.....	523
6.1.2	Mapas Temáticos.....	535
6.1.3	Bajas Temperaturas.....	548
6.1.4	Sismos .....	550
6.1.5	Tsunami .....	557
6.2	Serie Cronológica de emergencias .....	565
6.2.1	Según daños .....	566
6.2.2	Según región.....	567
6.2.3	Según tipo de fenómeno .....	568
6.2.4	Según mes.....	569
6.3	Serie cronológica de emergencias por región.....	571
6.3.1	Según personas afectadas.....	573
6.3.2	Según personas damnificadas.....	574
6.3.3	Según personas fallecidas .....	575
6.3.4	Según viviendas afectadas .....	576
6.3.5	Según viviendas destruidas .....	577
6.4	Serie cronológica de emergencias por tipo de fenómeno .....	579
6.4.1	Según personas afectadas.....	581
6.4.2	Según personas damnificadas.....	582
6.4.3	Según personas fallecidas .....	583
6.4.4	Según viviendas afectadas .....	584
6.4.5	Según viviendas destruidas .....	585
6.5	Serie cronológica de emergencias por mes de ocurrencia .....	587
6.5.1	Según personas afectadas.....	589
6.5.2	Según personas damnificadas.....	590
6.5.3	Según personas fallecidas .....	591



6.5.4	Según viviendas afectadas .....	592
6.5.5	Según viviendas destruidas .....	593
6.6	Otras series cronológicas.....	595
6.6.1	Capacitación.....	597
6.6.2	CMPAD .....	599
6.6.3	ITSDC .....	600
6.6.4	Declaratorias de estados de emergencia 2003-2008.....	601
<b>VII. LEGISLACIÓN VIGENTE .....</b>		<b>603</b>
<b>VIII. GLOSARIO DE TÉRMINOS .....</b>		<b>609</b>
8.1	Siglas utilizadas .....	611
8.2	Definición de términos.....	613





## PRESENTACIÓN

El Instituto Nacional de Defensa Civil (INDECI), como organismo rector y conductor del Sistema Nacional de Defensa Civil (SINADECI), en concordancia con la Ley del Sistema Estadístico Nacional, elabora y publica anualmente estadísticas oficiales referidas a la Prevención y Atención de Desastres que se desarrollan en el SINADECI. En esa línea de gestión, el INDECI se complace en publicar el documento denominado: **Compendio Estadístico de Prevención y Atención de Desastres 2008**, con la información sistematizada de las múltiples acciones realizadas por los actores integrantes del SINADECI en los procesos de la Gestión del Riesgo de Desastres.

Durante el año 2008, se registraron un total de 4 mil 545 emergencias a nivel nacional, dejando un saldo de un millón 452 mil 466 personas entre damnificadas y afectadas. Apurímac fue la región con mayor número de emergencias, registró un total de 508, y la que registró el menor número de eventos fue La Libertad con 18 emergencias.

El Perú en la última década viene sufriendo los efectos de heladas y friajes, que vienen afectando con severidad a las poblaciones andinas y selváticas del Perú. Al respecto se observó que, durante el año 2008, dichos eventos nuevamente afectaron nuestro país hasta en dos ocasiones; la primera entre los meses de enero a abril, causando daños a las poblaciones de 11 regiones del Perú; la segunda se presentó en el periodo de mayo a octubre, causando daños en las poblaciones de 17 regiones, dejando un saldo de más de 455 mil personas entre damnificadas y afectadas. Igualmente durante ese año, en dos ocasiones se presentaron en el país fuertes precipitaciones pluviales que vinieron acompañadas en su mayoría, por vientos y tempestades eléctricas, y que causaron daños en gran parte del país; la primera se registró entre los meses de enero a mayo y la segunda, entre los meses de octubre a diciembre. A consecuencia de ello, se produjeron huacos, inundaciones y deslizamientos que provocaron pérdidas humanas y daños materiales en distintas localidades del país; siendo Piura y Cajamarca las regiones más afectadas con 166 mil 547 y 153 mil 638 personas damnificadas y afectadas, respectivamente. Hubo otras emergencias que se encuentran igualmente registradas en la presente publicación.

Cumpliendo con su función de atención a las familias expuestas a los peligros por heladas, el SINADECI por segundo año consecutivo lanzó la Campaña de Prevención **“Ante el frío mejor prevenidos”** que permitió la recolección de donaciones de diversos artículos como ropa, calzado, alimentos no perecibles, medicinas, frazadas y prendas de abrigo, ayuda que se plasmó en las **Caravanas de Ayuda Humanitaria** que partieron desde el Palacio de Gobierno y del Estadio Nacional hacia las regiones de Apurímac, Arequipa, Ayacucho, Cusco, Junín, Pasco, Puno, Huancavelica, Moquegua y Tacna. También se recibieron importantes donativos de personas naturales y jurídicas, tanto nacionales como internacionales, destinados a las poblaciones alto andinas del Perú.

En cuanto a la ayuda humanitaria que se brindó a otros países, en el año 2008, el Perú se hizo presente con ayuda humanitaria a la hermana República del Ecuador, que fuera afectada por lluvias, aluviones, inundaciones y deslizamientos en varias provincias del Ecuador, dicha ayuda se realizó en el mes de Febrero. De igual forma en dos oportunidades se envió ayuda humanitaria a la hermana República de Bolivia, afectada por lluvias e inundaciones, dichos apoyos se llevaron a cabo en los meses de Enero y Febrero. Estos apoyos se dieron en el marco de la ayuda mutua que el CAPRADE propicia entre sus miembros.

La publicación incluye también información estadística relacionada a diferentes Acciones de Prevención en Defensa Civil a nivel nacional; del Comité Andino para la Prevención y Atención de Desastres (CAPRADE) en el fuero internacional; y de las diversas actividades desarrolladas por los organismos que conforman el SINADECI.

El Compendio Estadístico se complementa con un CD interactivo que contiene, además del texto íntegro de la publicación, información didáctica sobre Defensa Civil, como videos, spots, imágenes, fotos y diverso material relacionado con las actividades del INDECI. Cabe indicar, que este documento se encuentra publicado en la página Web del INDECI, [www.indeci.gob.pe](http://www.indeci.gob.pe) en los links “Estadísticas y Compendios” y “Biblioteca Virtual”.

Finalmente, es conveniente enfatizar en la importancia del Compendio como factor de fortalecimiento del accionar del SINADECI en su propósito de garantizar que la población en su conjunto pueda acceder a esta información y promover la reducción del riesgo.

Luis F. Palomino Rodríguez  
General de División EP “ R ”  
Jefe del Instituto Nacional de Defensa Civil



---

# COMPENDIO ESTADÍSTICO DE PREVENCIÓN Y ATENCIÓN DE DESASTRES 2008



## EMERGENCIAS A NIVEL NACIONAL





## I. EMERGENCIAS A NIVEL NACIONAL 2008

En este primer capítulo se presenta información estadística de las diversas emergencias que han ocurrido en el país durante el año 2008, las mismas que se presentan de acuerdo al siguiente detalle:

- Estadística de Emergencias
- Registro Puntual de Emergencias y Daños por Región
- Detalle de Algunas Emergencias con mapas ilustrativos por región
- Informes de Emergencias con Impacto Nacional, y
- Declaratorias de Estado de Emergencia.

En relación a las emergencias ocurridas a nivel nacional durante el año 2008, se tiene registrado en el Sistema Nacional de Información para la Prevención y Atención de Desastres – SINPAD, un total de 4 mil 545 emergencias a nivel nacional, dejando un saldo de un millón 452 mil 466 personas entre damnificadas y afectadas, disminuyendo esta cifra en 37.40% en relación al año 2007, explicada por la ocurrencia del sismo del 15 de Agosto en Pisco en ese año; según los cuadros estadísticos que se muestran, se observa que las regiones que registran el mayor volumen de daños personales son Apurímac con 250 mil 131 personas (entre afectadas y damnificadas) representando el 17.22% del total nacional, seguido de Huánuco con 246 mil 883 personas con el 16.99% del total nacional, y luego le siguen Piura y Cajamarca con 166 mil 547 personas (11.47%) y 153 mil 665 personas (10.58%) del total nacional respectivamente, ello explicado mayormente por las bajas temperaturas ocurridos en lo largo del año; las otras regiones mantienen su tendencia respecto a daños y eventos registrados.

En este capítulo, se presenta también el registro de cada una de las emergencias ocurridas a nivel nacional, clasificadas por fecha, distrito, provincia, fenómeno y daños, que representa la matriz de la información de eventos y daños a nivel nacional; así mismo se describen las principales emergencias por región incluyendo mapas temáticos para su mejor ilustración.

### **Informes de Emergencias con Impacto Nacional**

Es necesario resaltar la publicación de informes de las emergencias ocurridas durante el año 2008, mencionado que durante este periodo se formularon, 85 informes que generaron 472 informes haciendo un total de 557 informes, de los cuales sólo 3 informes han tenido Impacto Nacional por lo que se publican en el presente documento, dichos informes corresponden a Bajas Temperaturas, los Sismos ocurridos en Pasco y la Precipitaciones Pluviales a nivel Nacional.

Los Informes tienen la siguiente Estructura:

- Título
- Hechos
- Ubicación
- Acciones
- Evaluación de Daños
- Ayuda Humanitaria
- Mapa
- Fuente

Para facilitar la ubicación de los mencionados Informes se ha elaborado un cuadro resumen en orden cronológico de emergencias las mismas que han sido registrada y procesadas en el Centro de Operaciones de Emergencia Nacional, mayor información en la Biblioteca Virtual del Instituto Nacional de Defensa Civil cuya dirección electrónica es: <http://bvpad.indeci.gob.pe/html/es/home.html>.

Finalmente, se muestra un listado de los dispositivos legales que el gobierno peruano ha decretado por situaciones de emergencias ocurridas en el país durante el año 2008.





#### 1.1 Estadísticas de emergencias

- 1.1.1 Según daños personales y materiales y región
- 1.1.2 Según daños personales y fenómeno
- 1.1.3 Según daños materiales y fenómeno
- 1.1.4 Según daños personales y materiales y mes
- 1.1.5 Según región y fenómeno





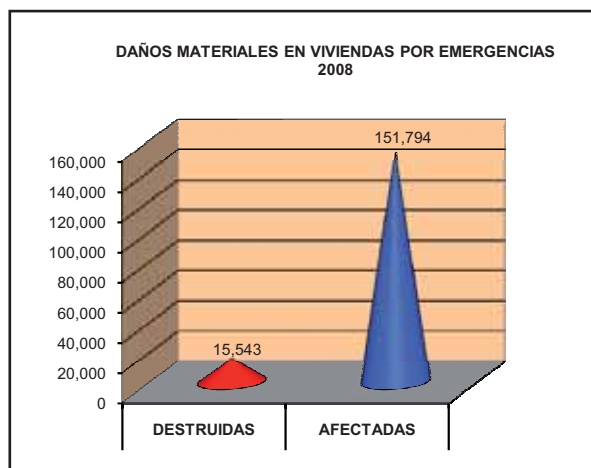
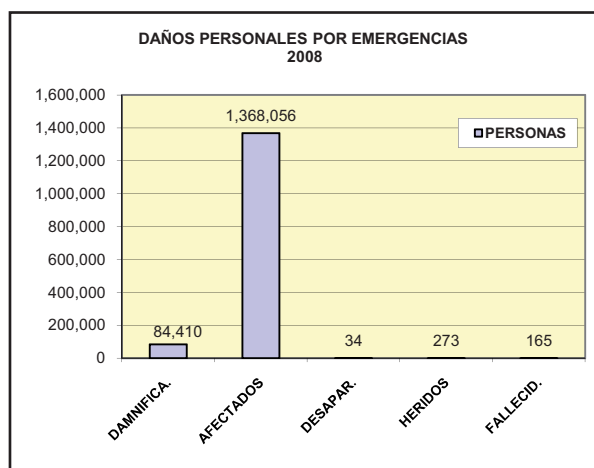


## 1.1 ESTADÍSTICAS DE EMERGENCIAS

### 1.1.1 EMERGENCIAS A NIVEL NACIONAL SEGÚN DAÑOS PERSONALES Y MATERIALES Y REGIÓN 2008

REGION	EMERGENCIA	DAÑOS PERSONALES					DAÑOS MATERIALES			
		DAMNIFIC.	AFECTAD.	DESAPAR.	HERIDOS	FALLEC.	VIVIENDAS		HAS. CULTIVO	
							DESTRUIDAS	AFECTADAS	PERDIDOS	AFECTADOS
<b>TOTAL</b>	<b>4.545</b>	<b>84.410</b>	<b>1.368.056</b>	<b>34</b>	<b>273</b>	<b>165</b>	<b>15.543</b>	<b>151.794</b>	<b>18.098</b>	<b>103.588</b>
AMAZONAS	169	1.653	4.027	23	23	73	365	579	82	1.247
ANCASH	87	207	1.940			5	28	303	8	40
APURIMAC	508	1.277	248.854			7	290	1.966	4.224	11.744
AREQUIPA	150	224	80.584		1	1	69	12.532	35	21
AYACUCHO	367	886	36.237				321	1.513	1.005	10.094
CAJAMARCA	363	5.474	148.191	10	115	25	1.576	6.474	831	1.766
CALLAO	35	188	89		5		38	21		
CUZCO	203	4.867	119.338		4	2	174	876		1.136
HUANCAVELICA	158	281	24.411		2	5	77	306	41	40
HUANUCO	339	6.846	240.037		5	2	724	729		2.936
ICA	22	606	1.675		2		127	42.145	44	
JUNIN	166	1.384	13.757		6	3	258	978	22	77
LA LIBERTAD	18	260	2.334		5		59	209		
LAMBAYEQUE	64	8.529	59.663			2	2.048	11.074	820	16.430
LIMA	317	2.904	7.274		22	23	299	490		1
LORETO	313	2.946	57.759		2	2	568	9.886		
MADRE DE DIOS	21	56	1.250				12	255		
MOQUEGUA	191	13.338	45.328				573	8.055	37	2.460
PASCO	110	710	1.312		29		161	255		1
PIURA	221	23.200	143.347		18	7	6.038	41.785	3.547	6.546
PUNO	241	3.545	64.064				800	362		42.307
SAN MARTIN	226	1.995	6.404		7		453	1.213		400
TACNA	42	491	15.750	1	4	1	4	1.038	3.498	1.691
TUMBES	107	243	38.575		14	6	11	6.516	159	2.332
UCAYALI	107	2.300	5.856			3	470	2.234	3.745	2.319

Fuente : Dirección Nacional de Operaciones del INDECI - SINPAD  
Elaboración : Oficina de Estadística y Telemática del INDECI





### 1.1.2 EMERGENCIAS A NIVEL NACIONAL SEGÚN DAÑOS PERSONALES Y FENÓMENO 2008

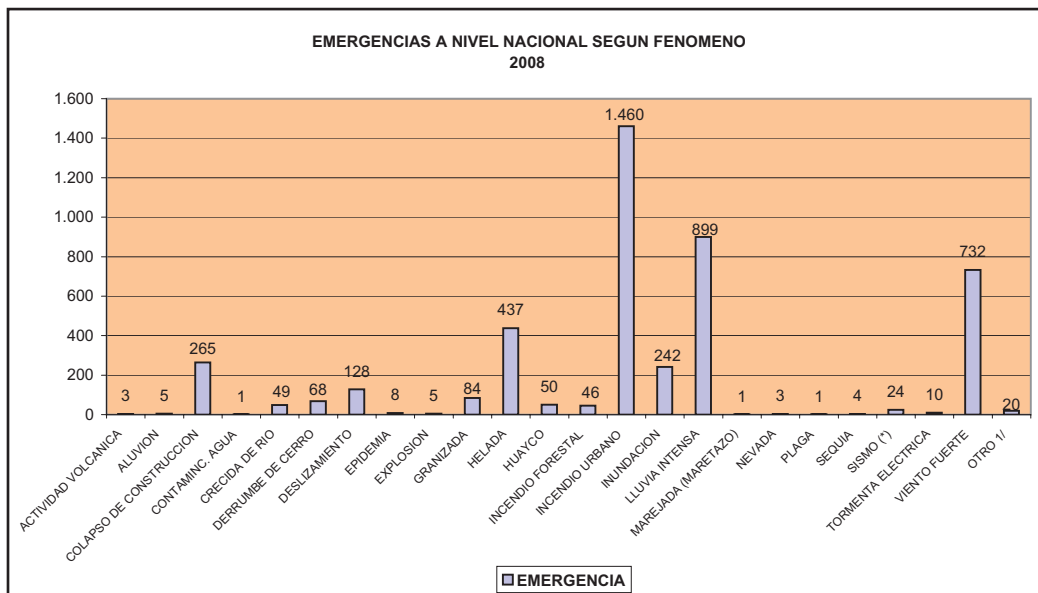
FENOMENO	EMERGENCIA	DAÑOS PERSONALES				
		DAMNIFICADOS	AFECTADOS	DESAPARECIDOS	HERIDOS	FALLECIDOS
<b>TOTAL</b>	<b>4.545</b>	<b>84.410</b>	<b>1.368.056</b>	<b>34</b>	<b>273</b>	<b>165</b>
ACTIVIDAD VOLCANICA	3	39	245			
ALUVION	5	171	417			
COLAPSO DE CONSTRUCCION	265	2.163	1.165		8	6
CONTAMINC. AGUA	1				12	
CRECIDA DE RIO	49	865	10.630			
DERRUMBE DE CERRO	68	306	2.194		3	5
DESLIZAMIENTO	128	1.333	82.524		8	6
EPIDEMIA	8		2.398			2
EXPLOSION	5	3	7			15
GRANIZADA	84	235	54.156			
HELADA	437	10.472	445.880			1
HUAYCO	50	492	76.106	1	4	1
INCENDIO FORESTAL	46	350	1.827		4	
INCENDIO URBANO	1.460	10.284	3.420	9	38	30
INUNDACION	242	8.171	105.208		10	1
LLUVIA INTENSA	899	44.916	525.354	24	145	46
MAREJADA (MARETAZO)	1		44			
NEVADA	3		3.783			
PLAGA	1					
SEQUIA	4		11.419			
SISMO (*)	24	292	932		25	1
TORMENTA ELECTRICA	10	33	26		7	3
VIENTO FUERTE	732	4.182	32.038		8	1
OTRO 1/	20	103	8.283		1	47

1/ : Incluye colmatación de cauce de río, erosión, afloramiento aguas subterráneas, acc. tránsito, hundimiento, etc.

(\*) : Incluye sismos sentidos en otros distritos colindantes con los epicentros de los sismos principales

Fuente : Dirección Nacional de Operaciones del INDECI - SINPAD

Elaboración : Oficina de Estadística y Telemática del INDECI





### 1.1.3 EMERGENCIAS A NIVEL NACIONAL SEGÚN DAÑOS MATERIALES Y FENÓMENO 2008

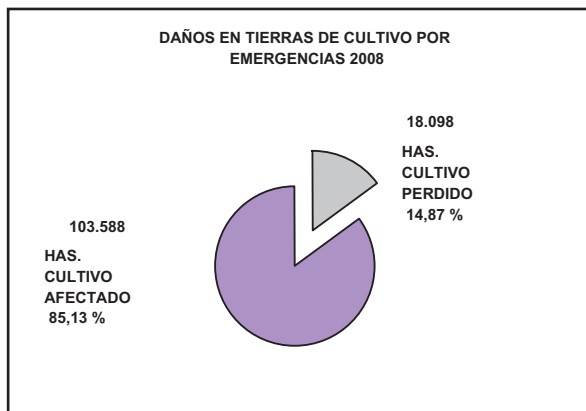
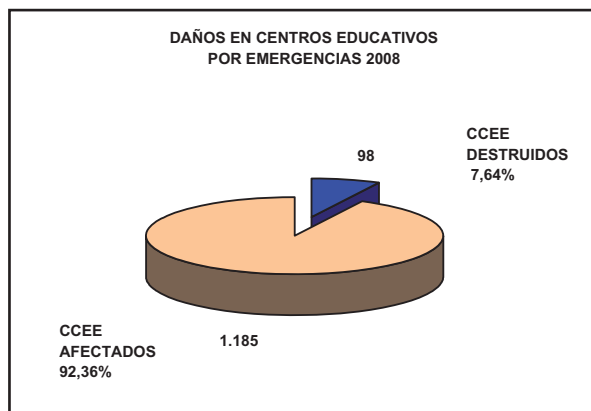
FENOMENO	EMERGENCIA	DAÑOS MATERIALES					
		VIVIENDAS		CENTROS EDUCATIVOS		HAS. CULTIVO	
		DESTRUIDAS	AFECTADAS	DESTRUIDOS	AFECTADOS	PERDIDOS	AFECTADOS
<b>TOTAL</b>	<b>4.545</b>	<b>15.543</b>	<b>151.794</b>	<b>98</b>	<b>1.185</b>	<b>18.098</b>	<b>103.588</b>
ACTIVIDAD VOLCANICA	3	64					
ALUVION	5	5	152				
COLAPSO DE CONSTRUCCIÓN	265	396	122	1	4		
CONTAMINC. AGUA	1						
CRECIDA DE RIO	49	309	1.593		4	325	801
DERRUMBE DE CERRO	68	68	39	1	2	15	10.109
DESGLIZAMIENTO	128	303	317	2	4	8	430
EPIDEMIA	8						
EXPLOSION	5		1				
GRANIZADA	84	52	341		6	857	6.518
HELADA	437	10	877		4	10.481	66.045
HUAYCO	50	99	147		3	41	40
INCENDIO FORESTAL	46	47	181			24	35
INCENDIO URBANO	1.460	2.182	624	8	1		
INUNDACION	242	1.124	19.816	2	35	3.975	3.509
LLUVIA INTENSA	899	9.953	124.205	74	981	2.304	15.197
MAREJADA (MARETAZO)	1		10				
NEVADA	3		8			35	21
PLAGA	1						
SEQUIA	4						808
SISMO (*)	24	61	54		6		
TORMENTA ELECTRICA	10	7	3				
VIENTO FUERTE	732	840	2.967	10	134	33	75
OTRO 1/	20	23	337		1		

1/ : Incluye colmatación de cauce de río, erosión, afloramiento aguas subterráneas, acc.tránsito, hundimiento.

(\*) : Incluye sismos sentidos en otros distritos colindantes con los epicentros de los sismos principales

Fuente : Dirección Nacional de Operaciones del INDECI-SINPAD

Elaboración : Oficina de Estadística y Telemática del INDECI

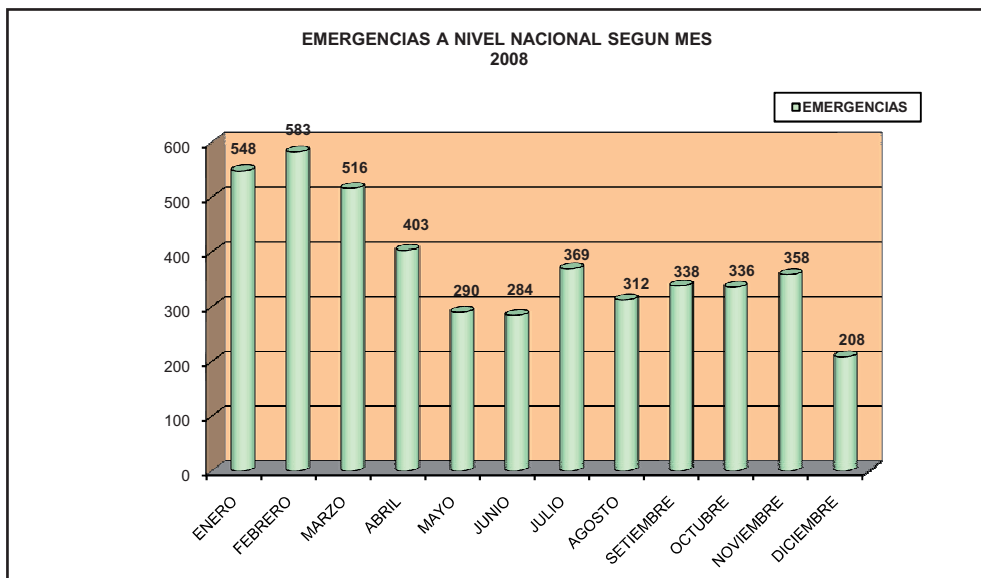




### 1.1.4 EMERGENCIAS A NIVEL NACIONAL SEGÚN DAÑOS PERSONALES, MATERIALES Y MES 2008

MES	EMERGENCIA	DAÑOS PERSONALES					DAÑOS MATERIALES			
		DAMNIFICA.	AFECTADOS	DESAPAR.	HERIDOS	FALLECID.	VIVIENDAS		HAS CULTIVO	
							AFECTADAS	DESTRUIDAS	AFECTADOS	PERDIDOS
<b>TOTAL</b>	<b>4.545</b>	<b>84.410</b>	<b>1.368.056</b>	<b>34</b>	<b>273</b>	<b>165</b>	<b>151.794</b>	<b>15.543</b>	<b>103.588</b>	<b>18.098</b>
ENERO	548	12.843	159.719	24	34	82	71.288	1.123	6.645	430
FEBRERO	583	31.509	257.200		27	17	51.647	8.362	15.529	5.366
MARZO	516	8.443	229.362		41	21	11.645	1.933	48.629	1.362
ABRIL	403	6.869	253.682	1	83	16	9.142	1.124	4.821	1.758
MAYO	290	2.559	110.021		1	1	663	343	18.312	5.109
JUNIO	284	1.620	90.874		28	5	1.883	290	2.817	599
JULIO	369	5.185	88.999	9	10	5	228	301	4.430	3.326
AGOSTO	312	6.036	75.344		3	6	292	371	1.596	126
SETIEMBRE	338	2.470	19.204		27	3	905	547	45	
OCTUBRE	336	2.363	49.050		8	1	977	528	356	5
NOVIEMBRE	358	3.317	24.399		4	3	2.495	386	403	
DICIEMBRE	208	1.196	10.202		7	5	629	235	5	17

Fuente : Dirección Nacional de Operaciones del INDECI - SINPAD  
Elaboración : Oficina de Estadística y Telemática del INDECI





1.1.5 EMERGENCIAS A NIVEL NACIONAL SEGÚN REGIÓN Y FENÓMENO 2008

REGION	TOTAL	A M A Z O N A S	A N C A S H	A P U R I M A C	A R E Q U I P A	A Y A C U C H O	C A J A M A R C A	C A L L A O	C U S C O	H U A N C A V E L	H U A N U C O	I C A	J U N I N	L A L I B E R T	L A M B A Y E Q U	L I M A	L O R E T O	M . D E D I O S	M O Q U E G U A	P A S C O	P I U R A	P U N O	S A N M A R T I	T A C N A	T U M B E S	U C A Y A L I	
<b>FENOMENO</b>	<b>4.545</b>	<b>169</b>	<b>87</b>	<b>508</b>	<b>150</b>	<b>367</b>	<b>363</b>	<b>35</b>	<b>203</b>	<b>158</b>	<b>339</b>	<b>22</b>	<b>166</b>	<b>18</b>	<b>64</b>	<b>317</b>	<b>313</b>	<b>21</b>	<b>191</b>	<b>110</b>	<b>221</b>	<b>241</b>	<b>226</b>	<b>42</b>	<b>107</b>	<b>107</b>	
ACTIVIDAD VOLCANICA	3																		3							1	
ALUVION	5									1			1						1								
COLAPSO DE VIVIENDAS	265	1	1	44		4	14	2	10	19	77		2		38					36	7	5	4		1		
CONTAMIN. AGUA	1																										
CRECIDA DE RIO	49	1											1		5	6							4	6			
DERRUMBE	68	6	3	3		4	11			2			1		6	22			5	1	1			1	1		
DESGLZAMIENTO	128	26	8	16		2	18		5	2	3	1	9	3	5	2	6			1	7	3	3			5	
EPIDEMIAS	8	4													1						3						
EXPLOSION	5						1				1								1							2	
GRANIZADA	84		1	25		36	1		9	7			3														
HELADA	437	2	1	63	42	43	1		33	19	26		33		4	10			60		8	69		23			
HUAYCO	50	3	2				3		4	2	22	1	6		1	3			2					1			
INCENDIO FORESTAL	46			11		1			6						4							4	3	2	14		
INCENDIO URBANO	1.460	37	24	114	16	92	33	32	76	45	99	7	66	5	8	218	208	5	19	21	76	88	112	3	11	45	
INUNDACION	242	11	3	6	1	4	14	1	3	4	48	6	7	1	1	4	41	6	1	2	22	2	22	1	1	31	
LLUVIA	899	51	36	81	82	73	242		25	17	12	3	16	9	29	1	7	1	60	12	69	4	26	7	36		
MAREJADA (MARETAZO)	1											1															
NEVADA	3			1	1																1						
PLAGAS	1														1												
SEQUIA	4					2																					
SISMOS	24		1	2	6				2	1		2			7				2	1							
TEMPESTAD	10		1	1					5	1				1													
VIENTOS FUERTES	732	25	5	138	2	105	25		18	48	41		21		3	2	54	2	37	35	22	38	56	31	24		
OTROS 1/	20	2		1		1			7						1	1	1	1			1	1	1		3		

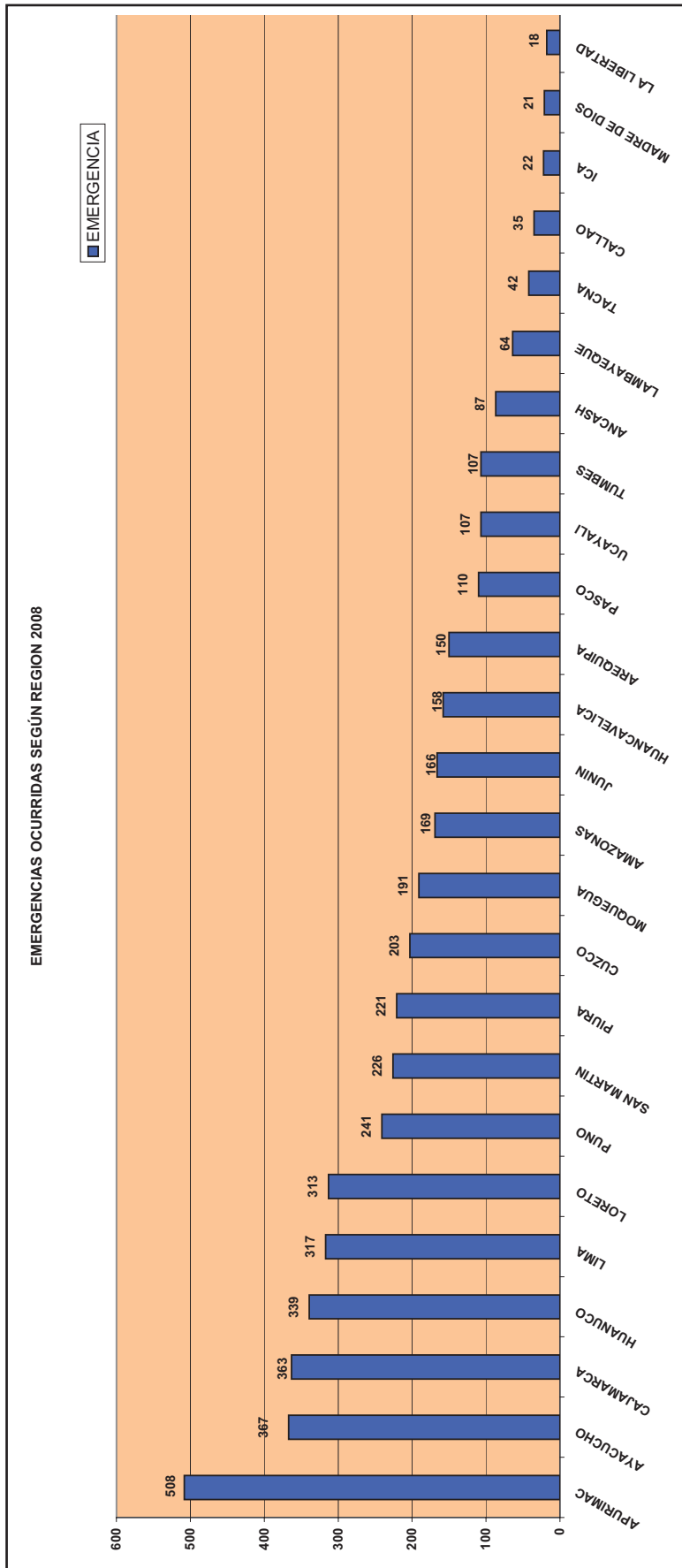
1/ : Incluye colmatación de cauce de río, erosión, afloramiento aguas subterráneas, acc.transito, hundimiento.

Fuente : Dirección Nacional de Operaciones del INDECI - SINPAD

Elaboración : Oficina de Estadística y Telemática del INDECI



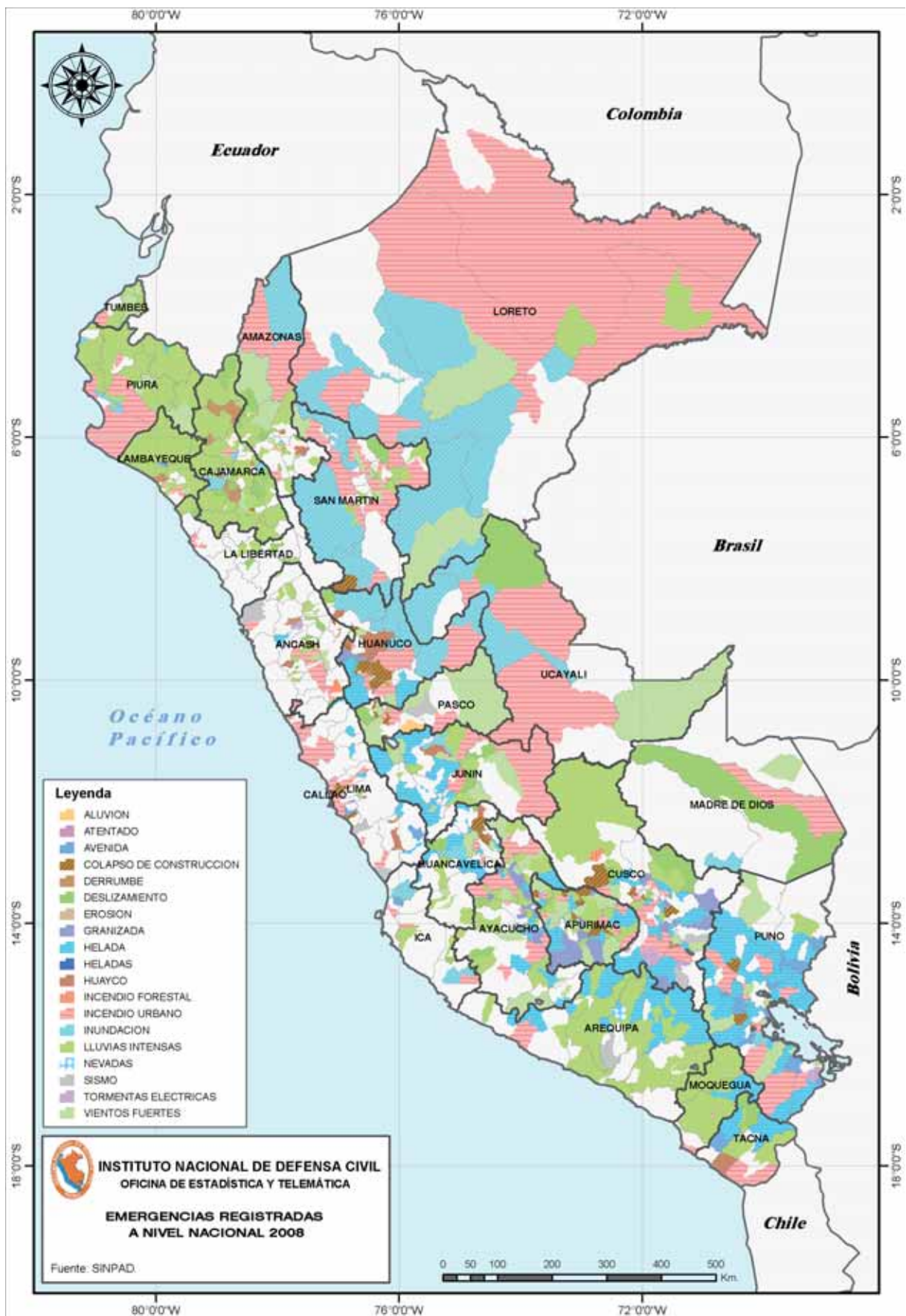
1.1.5 EMERGENCIAS A NIVEL NACIONAL SEGÚN REGIÓN Y FENÓMENO 2008





## 1.2 Registro puntual de emergencias y daños por región

- 1.2.1 Región Amazonas
- 1.2.2 Región Ancash
- 1.2.3 Región Apurímac
- 1.2.4 Región Arequipa
- 1.2.5 Región Ayacucho
- 1.2.6 Región Cajamarca
- 1.2.7 Región Callao
- 1.2.8 Región Cusco
- 1.2.9 Región Huancavelica
- 1.2.10 Región Huánuco
- 1.2.11 Región Ica
- 1.2.12 Región Junín
- 1.2.13 Región La Libertad
- 1.2.14 Región Lambayeque
- 1.2.15 Región Lima
- 1.2.16 Región Loreto
- 1.2.17 Región Madre de Dios
- 1.2.18 Región Moquegua
- 1.2.19 Región Pasco
- 1.2.20 Región Piura
- 1.2.21 Región Puno
- 1.2.22 Región San Martín
- 1.2.23 Región Tacna
- 1.2.24 Región Tumbes
- 1.2.25 Región Ucayali







1.2 REGISTRO PUNTUAL DE EMERGENCIAS Y DAÑOS POR REGIÓN  
1.2.1 REGISTRO PUNTUAL DE EMERGENCIAS Y DAÑOS DE LA REGIÓN AMAZONAS 2008

N°	FECHA	PROVINCIA	DISTRITO	FENOMENO	FALLEC	DESAP	HERIDOS	DAMNIF	AFFECT	VIVI. DEST	VIVI. AFFECT	CC EE DESTRU	CC EE AFFECT	CC SS DESTRU	CC SS AFFECT	HAS. DEST	HAS. AFFECT
	<b>TOTAL</b>	<b>AMAZONAS</b>	<b>AMAZONAS</b>	<b>169</b>	<b>73</b>	<b>23</b>	<b>23</b>	<b>1.653</b>	<b>4.027</b>	<b>365</b>	<b>579</b>	<b>4</b>	<b>8</b>	<b>1</b>	<b>6</b>	<b>82</b>	<b>1.247</b>
1	05/01/2008	CHACHAPOYAS	MAGDALENA	OTROS FENOMENOS TECNOLOGICOS	4	0	0	0	0	0	0	0	0	0	0	0	0
2	07/01/2008	R.DE MENDOZA	OMIA	PRECIPITACIONES - LLUVIA	0	0	0	9	0	1	0	0	0	0	0	0	0
3	09/01/2008	UTCUBAMBA	BAGUA GRANDE	PRECIPITACIONES - LLUVIA	24	23	11	12	391	2	79	0	1	0	1	0	0
4	10/01/2008	UTCUBAMBA	EL MILAGRO	DESGLZAMIENTO	0	0	0	0	0	0	0	0	0	0	0	0	150
5	10/01/2008	BONGARA	JAZAN	OTROS FENOMENOS TECNOLOGICOS	43	0	0	0	0	0	0	0	0	0	0	0	0
6	11/01/2008	CHACHAPOYAS	HUANCAS	INCENDIO URBANO	0	0	0	18	0	3	0	0	0	0	0	0	0
7	11/01/2008	BONGARA	CUISPES	HUAYCO	0	0	0	6	0	1	0	0	0	0	0	0	0
8	15/01/2008	CONDORCANQUI	NIEVA	INCENDIO URBANO	0	0	0	4	0	1	0	0	0	0	0	0	0
9	15/01/2008	CONDORCANQUI	NIEVA	INCENDIO URBANO	0	0	0	5	0	1	0	0	0	0	0	0	0
10	28/01/2008	CHACHAPOYAS	CHACHAPOYAS	PRECIPITACIONES - LLUVIA	0	0	0	10	0	2	0	0	0	0	0	0	0
	<b>TOTAL</b>	<b>EMER</b>	<b>ENERO</b>	<b>10</b>	<b>71</b>	<b>23</b>	<b>11</b>	<b>64</b>	<b>391</b>	<b>11</b>	<b>79</b>	<b>0</b>	<b>1</b>	<b>0</b>	<b>1</b>	<b>0</b>	<b>150</b>
1	02/02/2008	UTCUBAMBA	BAGUA GRANDE	INCENDIO URBANO	0	0	0	4	0	1	0	0	0	0	0	0	0
2	05/02/2008	CONDORCANQUI	NIEVA	INCENDIO URBANO	0	0	0	14	0	2	0	0	0	0	0	0	0
3	05/02/2008	CONDORCANQUI	NIEVA	INCENDIO URBANO	0	0	0	5	0	1	0	0	0	0	0	0	0
4	07/02/2008	BAGUA	LA PECA	PRECIPITACIONES - LLUVIA	0	0	0	4	0	1	0	0	0	0	0	0	0
5	09/02/2008	UTCUBAMBA	CAJARURO	VIENTOS FUERTES	0	0	0	0	315	0	45	0	0	0	0	0	0
6	10/02/2008	CONDORCANQUI	NIEVA	INCENDIO URBANO	0	0	0	5	0	1	0	0	0	0	0	0	0
7	12/02/2008	CHACHAPOYAS	CHACHAPOYAS	PRECIPITACIONES - LLUVIA	0	0	0	22	0	4	0	0	0	0	0	0	0
8	12/02/2008	LUYA	SANTA CATALINA	INCENDIO URBANO	0	0	0	6	0	1	0	0	0	0	0	0	0
9	13/02/2008	BAGUA	IMAZA	VIENTOS FUERTES	0	0	0	0	107	0	15	0	0	0	0	0	0
10	13/02/2008	BAGUA	LA PECA	PRECIPITACIONES - LLUVIA	0	0	0	0	7	0	2	0	0	0	0	0	0
11	15/02/2008	UTCUBAMBA	BAGUA GRANDE	PRECIPITACIONES - LLUVIA	0	0	0	8	300	2	60	0	0	0	0	0	192
12	19/02/2008	BAGUA	LA PECA	INUNDACION	0	0	0	10	0	3	0	0	0	0	0	0	0
13	19/02/2008	UTCUBAMBA	BAGUA GRANDE	DESGLZAMIENTO	0	0	0	0	0	0	0	0	0	0	0	0	215
14	19/02/2008	UTCUBAMBA	EL MILAGRO	INUNDACION	0	0	0	0	5	0	1	0	0	0	0	0	367
15	20/02/2008	BAGUA	LA PECA	INUNDACION	0	0	0	0	0	0	0	0	0	0	0	10	184
16	21/02/2008	CHACHAPOYAS	CHACHAPOYAS	PRECIPITACIONES - LLUVIA	0	0	0	4	11	1	2	0	0	0	0	0	0
17	22/02/2008	UTCUBAMBA	JAMALCA	DERRUMBE	0	0	0	0	0	0	0	0	0	0	0	0	0
18	22/02/2008	UTCUBAMBA	BAGUA GRANDE	DESGLZAMIENTO	0	0	0	9	23	2	3	0	0	0	0	0	0
19	25/02/2008	CONDORCANQUI	NIEVA	INUNDACION	0	0	0	5	0	1	0	0	0	0	0	0	0
20	25/02/2008	UTCUBAMBA	BAGUA GRANDE	DESGLZAMIENTO	0	0	0	0	0	0	0	0	0	0	0	0	0
21	25/02/2008	UTCUBAMBA	JAMALCA	DESGLZAMIENTO	0	0	0	20	74	5	15	0	0	0	0	0	0
22	27/02/2008	UTCUBAMBA	BAGUA GRANDE	DESGLZAMIENTO	0	0	0	0	0	0	0	0	0	0	0	0	6



## 1.2.1 REGISTRO PUNTUAL DE EMERGENCIAS Y DAÑOS DE LA REGIÓN AMAZONAS 2008

N°	FECHA	PROVINCIA	DISTRITO	FENOMENO	FALLEC	DESAP	HERIDOS	DAMNIF	AFFECT	VIVI. DEST	VIVI. AFFECT	CEE DESTRU	CEE AFFECT	CCSS DESTRU	CCSS AFFECT	HAS. DEST	HAS. AFFECT
23	27/02/2008	UTCUBAMBA	BAGUA GRANDE	INUNDACION	0	0	0	0	0	0	0	0	0	0	0	0	0
24	27/02/2008	UTCUBAMBA	CAJARURO	DESGLZAMIENTO	0	0	0	25	16	4	4	0	0	0	0	0	0
25	27/02/2008	UTCUBAMBA	CAJARURO	INUNDACION	0	0	0	0	0	0	0	0	0	0	0	0	41
26	28/02/2008	CHACHAPOYAS	CHACHAPOYAS	PRECIPITACIONES - LLUVIA	0	0	0	8	0	2	0	0	0	0	0	0	0
27	28/02/2008	BONGARA	YAMBRASBAMBA	PRECIPITACIONES - LLUVIA	0	0	0	65	0	16	0	0	0	0	0	0	0
28	28/02/2008	UTCUBAMBA	LONJA GRANDE	PRECIPITACIONES - LLUVIA	0	0	0	0	91	0	15	0	0	0	0	0	0
	<b>TOTAL</b>	<b>EMER</b>	<b>FEBRERO</b>	<b>28</b>	<b>0</b>	<b>0</b>	<b>0</b>	<b>214</b>	<b>949</b>	<b>47</b>	<b>162</b>	<b>0</b>	<b>0</b>	<b>0</b>	<b>0</b>	<b>82</b>	<b>1,005</b>
1	03/03/2008	UTCUBAMBA	CAJARURO	DESGLZAMIENTO	0	0	0	48	11	13	2	0	0	0	0	0	0
2	03/03/2008	UTCUBAMBA	CAJARURO	HUAYCO	0	0	0	21	0	4	0	0	0	0	0	0	0
3	03/03/2008	UTCUBAMBA	CAJARURO	PRECIPITACIONES - LLUVIA	0	0	0	0	0	0	0	0	0	0	0	0	0
4	04/03/2008	CHACHAPOYAS	CHETO	PRECIPITACIONES - LLUVIA	0	0	0	1	0	1	0	0	0	0	0	0	0
5	04/03/2008	LUYA	LAMUD	PRECIPITACIONES - LLUVIA	0	0	0	0	6	0	1	0	0	0	0	0	0
6	04/03/2008	LUYA	SANTA CATALINA	PRECIPITACIONES - LLUVIA	0	0	0	0	0	0	0	0	0	0	0	0	0
7	04/03/2008	UTCUBAMBA	EL MILAGRO	INUNDACION	0	0	0	0	0	0	0	0	0	0	0	0	0
8	07/03/2008	UTCUBAMBA	BAGUA GRANDE	PRECIPITACIONES - LLUVIA	0	0	2	0	17	0	4	0	0	0	0	0	0
9	16/03/2008	BAGUA	ARAMANGO	DESGLZAMIENTO	0	0	0	5	21	1	4	0	0	0	0	0	0
10	16/03/2008	BAGUA	ARAMANGO	VIENTOS FUERTES	0	0	0	2	0	1	0	0	0	0	0	0	0
11	22/03/2008	BONGARA	JAZAN	PRECIPITACIONES - LLUVIA	0	0	0	0	4	0	2	0	0	0	0	0	0
12	22/03/2008	R.DE MENDOZA	SAN NICOLAS	PRECIPITACIONES - LLUVIA	0	0	0	26	0	5	0	0	0	0	0	0	0
13	23/03/2008	CHACHAPOYAS	CHACHAPOYAS	PRECIPITACIONES - LLUVIA	0	0	3	8	0	1	0	0	0	0	0	0	0
14	23/03/2008	LUYA	LUYA	PRECIPITACIONES - LLUVIA	0	0	0	13	0	2	0	0	0	0	0	0	0
15	24/03/2008	CHACHAPOYAS	CHACHAPOYAS	PRECIPITACIONES - LLUVIA	0	0	0	8	0	1	0	0	0	0	0	0	0
16	24/03/2008	UTCUBAMBA	JAMALCA	DERRUMBE	0	0	0	0	36	0	0	0	1	0	0	0	0
17	28/03/2008	UTCUBAMBA	LONJA GRANDE	VIENTOS FUERTES	0	0	0	14	147	3	30	0	0	0	0	0	0
18	28/03/2008	CHACHAPOYAS	LA JALCA	PRECIPITACIONES - LLUVIA	0	0	0	0	0	0	0	0	0	0	0	0	0
19	29/03/2008	UTCUBAMBA	CAJARURO	DESGLZAMIENTO	0	0	0	157	0	34	0	0	0	0	0	0	0
20	30/03/2008	BAGUA	LA PECA	PRECIPITACIONES - LLUVIA	0	0	0	0	6	0	1	0	0	0	0	0	0
21	30/03/2008	BAGUA	ARAMANGO	DESGLZAMIENTO	0	0	0	6	0	2	0	0	0	0	0	0	0
22	30/03/2008	BAGUA	ARAMANGO	PRECIPITACIONES - LLUVIA	0	0	0	6	0	2	0	0	0	0	0	0	0
23	30/03/2008	BAGUA	CERCADO(BAGUA)	PRECIPITACIONES - LLUVIA	0	0	0	0	6	0	1	0	0	0	0	0	0
24	30/03/2008	BAGUA	COPALLIN	PRECIPITACIONES - LLUVIA	0	0	0	27	0	4	0	0	0	0	0	0	0
25	30/03/2008	CHACHAPOYAS	CHACHAPOYAS	PRECIPITACIONES - LLUVIA	0	0	0	8	0	1	0	0	0	0	0	0	0
26	30/03/2008	UTCUBAMBA	CAJARURO	DESGLZAMIENTO	0	0	0	0	0	0	0	0	0	0	0	0	0
27	30/03/2008	UTCUBAMBA	JAMALCA	DESGLZAMIENTO	0	0	0	0	0	0	0	0	0	0	0	0	0
28	31/03/2008	UTCUBAMBA	EL MILAGRO	PRECIPITACIONES - LLUVIA	0	0	0	0	0	0	0	0	0	0	0	0	0
29	31/03/2008	UTCUBAMBA	JAMALCA	DESGLZAMIENTO	0	0	0	300	180	90	36	1	1	1	1	1	0
	<b>TOTAL</b>	<b>EMER</b>	<b>MARZO</b>	<b>29</b>	<b>0</b>	<b>0</b>	<b>5</b>	<b>650</b>	<b>434</b>	<b>165</b>	<b>81</b>	<b>1</b>	<b>2</b>	<b>1</b>	<b>1</b>	<b>0</b>	<b>0</b>



1.2.1 REGISTRO PUNTUAL DE EMERGENCIAS Y DAÑOS DE LA REGIÓN AMAZONAS 2008

N°	FECHA	PROVINCIA	DISTRITO	FENOMENO	FALLEC	DESAP	HERIDOS	DAMNIF	AFFECT	VIVI. DEST	VIVI. AFFECT	CC EE DESTRU	CC EE AFFECT	CC SS DESTRU	CC SS AFFECT	HAS. DEST	HAS. AFFECT
1	01/04/2008	UTCUBAMBA	JAMALCA	DERRUMBE	0	0	0	0	0	0	0	0	0	0	0	0	0
2	03/04/2008	UTCUBAMBA	BAGUA GRANDE	DESGLZAMIENTO	0	0	0	93	0	19	0	1	0	0	0	0	0
3	05/04/2008	BAGUA	LA PECA	EPIDEMIAS	0	0	0	0	99	0	0	0	0	0	0	0	0
4	05/04/2008	UTCUBAMBA	BAGUA GRANDE	EPIDEMIAS	0	0	0	0	99	0	0	0	0	0	0	0	0
5	05/04/2008	UTCUBAMBA	EL MILAGRO	EPIDEMIAS	0	0	0	0	99	0	0	0	0	0	0	0	0
6	06/04/2008	BONGARA	JAZAN	VIENTOS FUERTES	0	0	0	0	4	0	2	0	0	0	4	0	0
7	07/04/2008	CONDORCANQUI	NIEVA	EPIDEMIAS	0	0	0	0	94	0	0	0	0	0	0	0	0
8	08/04/2008	UTCUBAMBA	LONYA GRANDE	PRECIPITACIONES - LLUVIA	0	0	0	15	56	3	12	0	0	0	0	0	0
9	09/04/2008	CHACHAPOYAS	OLLEROS	INCENDIO URBANO	0	0	0	20	0	4	0	0	0	0	0	0	0
10	09/04/2008	UTCUBAMBA	CAJARURO	DERRUMBE	0	0	0	0	0	0	0	0	0	0	0	0	0
11	10/04/2008	CHACHAPOYAS	CHACHAPOYAS	PRECIPITACIONES - LLUVIA	0	0	0	44	0	8	0	0	0	0	0	0	0
12	11/04/2008	BAGUA	IMAZA	DESGLZAMIENTO	0	0	0	4	0	1	0	0	0	0	0	0	0
13	12/04/2008	BAGUA	IMAZA	INCENDIO URBANO	0	0	0	7	0	1	0	0	0	0	0	0	0
14	14/04/2008	BAGUA	IMAZA	VIENTOS FUERTES	0	0	0	26	0	4	0	0	0	0	0	0	0
15	14/04/2008	UTCUBAMBA	CAJARURO	DESGLZAMIENTO	0	0	0	40	21	9	6	0	0	0	0	0	0
16	16/04/2008	LUYA	OCALLI	PRECIPITACIONES - LLUVIA	0	0	0	6	0	1	0	0	0	0	0	0	0
17	21/04/2008	UTCUBAMBA	LONYA GRANDE	PRECIPITACIONES - LLUVIA	0	0	0	0	50	0	10	0	0	0	0	0	0
18	22/04/2008	UTCUBAMBA	BAGUA GRANDE	PRECIPITACIONES - LLUVIA	0	0	0	0	7	0	2	0	0	0	0	0	0
19	22/04/2008	UTCUBAMBA	LONYA GRANDE	VIENTOS FUERTES	0	0	0	14	147	3	24	0	0	0	0	0	0
20	23/04/2008	BAGUA	ARAMANGO	VIENTOS FUERTES	0	0	0	7	0	1	0	0	0	0	0	0	0
21	24/04/2008	BAGUA	ARAMANGO	PRECIPITACIONES - LLUVIA	0	0	0	0	59	0	12	0	0	0	0	0	0
22	24/04/2008	BAGUA	ARAMANGO	VIENTOS FUERTES	0	0	0	0	4	0	1	0	0	0	0	0	0
23	24/04/2008	BAGUA	ARAMANGO	INCENDIO URBANO	0	0	0	4	0	1	0	0	0	0	0	0	0
24	29/04/2008	CHACHAPOYAS	CHACHAPOYAS	VIENTOS FUERTES	0	0	0	6	0	1	0	0	0	0	0	0	0
25	30/04/2008	BAGUA	COPALLIN	DESGLZAMIENTO	0	0	0	27	0	4	0	0	0	0	0	0	0
<b>TOTAL</b>					<b>0</b>	<b>0</b>	<b>0</b>	<b>313</b>	<b>739</b>	<b>60</b>	<b>69</b>	<b>1</b>	<b>0</b>	<b>0</b>	<b>4</b>	<b>0</b>	<b>0</b>
1	01/05/2008	UTCUBAMBA	EL MILAGRO	PRECIPITACIONES - LLUVIA	0	0	0	0	0	0	0	0	0	0	0	0	0
2	02/05/2008	CHACHAPOYAS	CHACHAPOYAS	VIENTOS FUERTES	0	0	0	0	9	0	2	0	0	0	0	0	0
3	04/05/2008	UTCUBAMBA	CUMBA	INCENDIO URBANO	0	0	0	3	0	1	0	0	0	0	0	0	0
4	12/05/2008	BONGARA	JAZAN	INCENDIO URBANO	0	0	0	3	0	1	0	0	0	0	0	0	0
5	12/05/2008	BONGARA	JAZAN	INCENDIO URBANO	0	0	0	5	0	1	0	0	0	0	0	0	0
6	12/05/2008	CONDORCANQUI	RIO SANTIAGO	INUNDACION	0	0	0	157	0	26	0	0	0	0	0	0	0
7	18/05/2008	CONDORCANQUI	NIEVA	INUNDACION	0	0	0	8	0	2	0	0	0	0	0	0	0
8	18/05/2008	LUYA	SANTA CATALINA	INCENDIO URBANO	0	0	0	2	0	1	0	0	0	0	0	0	0
9	22/05/2008	CHACHAPOYAS	CHACHAPOYAS	VIENTOS FUERTES	0	0	0	14	0	2	0	0	0	0	0	0	0
10	27/05/2008	LUYA	LAMUD	PRECIPITACIONES - LLUVIA	0	0	0	0	7	0	2	0	0	0	0	0	0
11	28/05/2008	UTCUBAMBA	CAJARURO	PRECIPITACIONES - LLUVIA	0	0	0	0	20	0	4	0	0	0	0	0	0



1.2.1 REGISTRO PUNTUAL DE EMERGENCIAS Y DAÑOS DE LA REGIÓN AMAZONAS 2008

N°	FECHA	PROVINCIA	DISTRITO	FENOMENO	FALLEC	DESAP	HERIDOS	DAMNIF	AFFECT	VIVI. DEST	VIVI. AFFECT	CCEE DESTRU	CCEE AFFECT	CCSS DESTRU	CCSS AFFECT	HAS. DEST	HAS. AFFECT
12	30/05/2008	CHACHAPOYAS	CHACHAPOYAS	PRECIPITACIONES - LLUVIA	0	0	0	30	25	6	5	0	0	0	0	0	0
	<b>TOTAL</b>	<b>EMER</b>	<b>MAYO</b>	<b>12</b>	<b>0</b>	<b>0</b>	<b>0</b>	<b>222</b>	<b>61</b>	<b>40</b>	<b>13</b>	<b>0</b>	<b>0</b>	<b>0</b>	<b>0</b>	<b>0</b>	<b>0</b>
1	02/06/2008	LUYA	SANTA CATALINA	VIENTOS FUERTES	0	0	0	0	5	0	1	0	0	0	0	0	0
2	02/06/2008	UTCUBAMBA	JAMALCA	DERRUMBE	0	0	0	0	0	0	0	0	1	0	0	0	0
3	08/06/2008	UTCUBAMBA	CAJARURO	INCENDIO URBANO	0	0	0	10	0	2	0	0	0	0	0	0	0
4	18/06/2008	CONDORCANQUI	NIEVA	VIENTOS FUERTES	0	0	0	5	0	1	0	0	0	0	0	0	0
5	22/06/2008	R.DE MENDOZA	SAN NICOLAS	VIENTOS FUERTES	0	0	0	2	0	1	0	0	0	0	0	0	0
6	24/06/2008	UTCUBAMBA	CUMBA	PRECIPITACIONES - LLUVIA	0	0	0	0	5	1	0	0	0	0	0	0	0
7	25/06/2008	CHACHAPOYAS	CHACHAPOYAS	INCENDIO URBANO	0	0	0	5	0	1	0	0	0	0	0	0	0
	<b>TOTAL</b>	<b>EMER</b>	<b>JUNIO</b>	<b>7</b>	<b>0</b>	<b>0</b>	<b>0</b>	<b>22</b>	<b>10</b>	<b>6</b>	<b>1</b>	<b>0</b>	<b>1</b>	<b>0</b>	<b>0</b>	<b>0</b>	<b>0</b>
1	01/07/2008	LUYA	SAN CRISTOBAL	HELADA	0	0	0	0	190	0	0	0	0	0	0	0	0
2	06/07/2008	UTCUBAMBA	EL MILAGRO	RIADA	0	0	0	0	125	0	0	0	0	0	0	0	0
3	13/07/2008	CHACHAPOYAS	OLLEROS	DESGLZAMIENTO	0	0	0	0	0	0	0	0	0	0	0	0	0
4	13/07/2008	BAGUA	IMAZA	VIENTOS FUERTES	0	0	0	20	8	4	1	0	0	0	0	0	0
5	19/07/2008	CHACHAPOYAS	CHACHAPOYAS	INCENDIO URBANO	0	0	0	10	0	2	0	0	0	0	0	0	0
6	20/07/2008	CONDORCANQUI	NIEVA	DESGLZAMIENTO	0	0	0	0	0	0	0	0	0	0	0	0	0
7	24/07/2008	CHACHAPOYAS	CHACHAPOYAS	INCENDIO URBANO	0	0	0	5	0	1	0	0	0	0	0	0	0
8	25/07/2008	CHACHAPOYAS	MAGDALENA	DESGLZAMIENTO	1	0	4	0	0	0	0	0	0	0	0	0	0
9	28/07/2008	BAGUA	ARAMANGO	PRECIPITACIONES - LLUVIA	0	0	0	15	0	3	0	0	0	0	0	0	0
10	28/07/2008	BAGUA	ARAMANGO	VIENTOS FUERTES	0	0	0	0	30	0	6	2	0	0	0	0	0
11	29/07/2008	BAGUA	ARAMANGO	DESGLZAMIENTO	0	0	0	0	15	0	3	0	0	0	0	0	0
12	29/07/2008	BAGUA	ARAMANGO	VIENTOS FUERTES	0	0	0	0	10	0	2	0	0	0	0	0	0
13	29/07/2008	BAGUA	ARAMANGO	INCENDIO URBANO	0	0	0	10	0	2	0	0	0	0	0	0	0
	<b>TOTAL</b>	<b>EMER</b>	<b>JULIO</b>	<b>13</b>	<b>1</b>	<b>0</b>	<b>4</b>	<b>60</b>	<b>378</b>	<b>12</b>	<b>12</b>	<b>2</b>	<b>0</b>	<b>0</b>	<b>0</b>	<b>0</b>	<b>0</b>
1	03/08/2008	LUYA	LONYA CHICO	INCENDIO URBANO	0	0	0	5	0	1	0	0	0	0	0	0	0
2	10/08/2008	BAGUA	COPALLIN	INCENDIO URBANO	0	0	0	1	0	1	0	0	0	0	0	0	0
3	20/08/2008	UTCUBAMBA	BAGUA GRANDE	VIENTOS FUERTES	0	0	0	0	5	0	1	0	1	0	0	0	0
4	20/08/2008	UTCUBAMBA	CAJARURO	VIENTOS FUERTES	0	0	0	5	0	2	0	0	0	0	0	0	0
5	21/08/2008	UTCUBAMBA	CUMBA	INCENDIO URBANO	0	0	0	0	4	0	0	0	0	0	0	0	0
6	24/08/2008	BAGUA	CERCADO(BAGUA)	INCENDIO URBANO	0	0	0	6	0	1	0	0	0	0	0	0	0
7	25/08/2008	CHACHAPOYAS	OLLEROS	HELADA	0	0	0	0	421	0	0	0	0	0	0	0	72
8	26/08/2008	UTCUBAMBA	CUMBA	VIENTOS FUERTES	0	0	0	0	4	0	2	0	0	0	0	0	0
9	28/08/2008	UTCUBAMBA	BAGUA GRANDE	INUNDACION	0	0	0	0	5	0	2	0	0	0	0	0	0
10	30/08/2008	CHACHAPOYAS	HUANCAS	DESGLZAMIENTO	1	0	3	0	0	0	0	0	0	0	0	0	0
	<b>TOTAL</b>	<b>EMER</b>	<b>AGOSTO</b>	<b>10</b>	<b>1</b>	<b>0</b>	<b>3</b>	<b>17</b>	<b>439</b>	<b>5</b>	<b>5</b>	<b>0</b>	<b>1</b>	<b>0</b>	<b>0</b>	<b>0</b>	<b>72</b>
1	03/09/2008	LUYA	COCABAMBA	INCENDIO URBANO	0	0	0	0	3	0	1	0	0	0	0	0	0
2	07/09/2008	CONDORCANQUI	NIEVA	INCENDIO URBANO	0	0	0	5	0	1	0	0	0	0	0	0	0



1.2.1 REGISTRO PUNTUAL DE EMERGENCIAS Y DAÑOS DE LA REGIÓN AMAZONAS 2008

N°	FECHA	PROVINCIA	DISTRITO	FENOMENO	FALLEC	DESAP	HERIDOS	DAMNIF	AFFECT	VIVI. DEST	VIVI. AFFECT	CC EE DESTRU	CC EE AFFECT	CC SS DESTRU	CC SS AFFECT	HAS. DEST	HAS. AFFECT
3	09/09/2008	CONDORCANQUI	NIEVA	VIENTOS FUERTES	0	0	0	0	4	0	1	0	0	0	0	0	0
4	16/09/2008	CHACHAPOYAS	CHACHAPOYAS	PRECIPITACIONES - LLUVIA	0	0	0	0	3	0	1	0	0	0	0	0	0
5	19/09/2008	R.DE MENDOZA	OMIA	INCENDIO URBANO	0	0	0	5	0	1	0	0	0	0	0	0	0
6	28/09/2008	CONDORCANQUI	EL CENEPA	INCENDIO URBANO	0	0	0	4	0	1	0	0	0	0	0	0	0
	<b>TOTAL</b>	<b>EMER</b>	<b>SETIEMBRE</b>	<b>6</b>	<b>0</b>	<b>0</b>	<b>0</b>	<b>14</b>	<b>10</b>	<b>3</b>	<b>3</b>	<b>0</b>	<b>0</b>	<b>0</b>	<b>0</b>	<b>0</b>	<b>0</b>
1	01/10/2008	CONDORCANQUI	NIEVA	INCENDIO URBANO	0	0	0	3	0	1	0	0	0	0	0	0	0
2	02/10/2008	UTCUBAMBA	CUMBA	INCENDIO URBANO	0	0	0	4	0	1	0	0	0	0	0	0	0
3	04/10/2008	CONDORCANQUI	NIEVA	VIENTOS FUERTES	0	0	0	4	0	2	0	0	0	0	0	0	0
4	06/10/2008	CONDORCANQUI	NIEVA	INCENDIO URBANO	0	0	0	0	6	0	1	0	0	0	0	0	0
5	08/10/2008	CONDORCANQUI	EL CENEPA	INCENDIO URBANO	0	0	0	5	0	1	0	0	0	0	0	0	0
6	12/10/2008	CHACHAPOYAS	LEIMEBAMBA	PRECIPITACIONES - LLUVIA	0	0	0	0	0	0	0	0	0	0	0	0	20
7	12/10/2008	UTCUBAMBA	CAJARURO	VIENTOS FUERTES	0	0	0	0	46	0	8	0	0	0	0	0	0
8	12/10/2008	UTCUBAMBA	EL MILAGRO	COLAPSO DE VIVIENDAS	0	0	0	0	5	0	1	0	0	0	0	0	0
9	12/10/2008	UTCUBAMBA	EL MILAGRO	PRECIPITACIONES - LLUVIA	0	0	0	0	40	0	8	0	0	0	0	0	0
10	12/10/2008	UTCUBAMBA	LONYA GRANDE	PRECIPITACIONES - LLUVIA	0	0	0	7	364	2	103	0	2	0	0	0	0
11	14/10/2008	CONDORCANQUI	NIEVA	VIENTOS FUERTES	0	0	0	0	5	0	0	0	0	0	0	0	0
12	15/10/2008	LUYA	LUYA	INCENDIO URBANO	0	0	0	5	10	1	2	0	0	0	0	0	0
13	26/10/2008	CONDORCANQUI	EL CENEPA	INCENDIO URBANO	0	0	0	5	0	1	0	0	0	0	0	0	0
14	26/10/2008	UTCUBAMBA	BAGUA GRANDE	PRECIPITACIONES - LLUVIA	0	0	0	0	2	0	1	0	0	0	0	0	0
15	27/10/2008	BAGUA	LA PECA	DESPLAZAMIENTO	0	0	0	0	0	0	0	0	0	0	0	0	0
16	27/10/2008	BAGUA	CERCADO(BAGUA)	PRECIPITACIONES - LLUVIA	0	0	0	0	10	0	2	0	0	0	0	0	0
	<b>TOTAL</b>	<b>EMER</b>	<b>OCTUBRE</b>	<b>16</b>	<b>0</b>	<b>0</b>	<b>0</b>	<b>38</b>	<b>483</b>	<b>10</b>	<b>126</b>	<b>0</b>	<b>2</b>	<b>0</b>	<b>0</b>	<b>0</b>	<b>20</b>
1	01/11/2008	BONGARA	CUISPES	DERRUMBE	0	0	0	0	5	0	1	0	0	0	0	0	0
2	03/11/2008	CHACHAPOYAS	LA JALCA	INUNDACION	0	0	0	0	49	0	10	0	1	0	0	0	0
3	04/11/2008	BONGARA	SHIPASBAMBA	PRECIPITACIONES - LLUVIA	0	0	0	0	4	0	1	0	0	0	0	0	0
4	04/11/2008	UTCUBAMBA	JAMALCA	DESPLAZAMIENTO	0	0	0	0	0	0	0	0	0	0	0	0	0
5	09/11/2008	BONGARA	JAZAN	PRECIPITACIONES - LLUVIA	0	0	0	0	8	0	1	0	0	0	0	0	0
6	10/11/2008	R.DE MENDOZA	SAN NICOLAS	PRECIPITACIONES - LLUVIA	0	0	0	0	2	0	1	0	0	0	0	0	0
7	12/11/2008	R.DE MENDOZA	OMIA	INCENDIO URBANO	0	0	0	10	0	1	0	0	0	0	0	0	0
8	14/11/2008	CHACHAPOYAS	CHACHAPOYAS	PRECIPITACIONES - LLUVIA	0	0	0	0	3	0	1	0	0	0	0	0	0
9	17/11/2008	CHACHAPOYAS	MOLINOPAMPA	HUAYCO	0	0	0	8	0	1	0	0	0	0	0	0	0
10	21/11/2008	UTCUBAMBA	BAGUA GRANDE	INCENDIO URBANO	0	0	0	5	0	1	0	0	0	0	0	0	0
11	24/11/2008	LUYA	PROVIDENCIA	PRECIPITACIONES - LLUVIA	0	0	0	0	75	0	15	0	0	0	0	0	0
	<b>TOTAL</b>	<b>EMER</b>	<b>NOVIEMBRE</b>	<b>11</b>	<b>0</b>	<b>0</b>	<b>0</b>	<b>36</b>	<b>133</b>	<b>5</b>	<b>28</b>	<b>0</b>	<b>1</b>	<b>0</b>	<b>0</b>	<b>0</b>	<b>0</b>
1	07/12/2008	LUYA	COCABAMBA	INCENDIO URBANO	0	0	0	3	0	1	0	0	0	0	0	0	0
2	13/12/2008	LUYA	MARIA	DESPLAZAMIENTO	0	0	0	0	0	0	0	0	0	0	0	0	0
	<b>TOTAL</b>	<b>EMER</b>	<b>DICIEMBRE</b>	<b>2</b>	<b>0</b>	<b>0</b>	<b>0</b>	<b>3</b>	<b>0</b>	<b>1</b>	<b>0</b>	<b>0</b>	<b>0</b>	<b>0</b>	<b>0</b>	<b>0</b>	<b>0</b>

Fuente : Dirección Nacional de Operaciones del INDECI-SINPAD

Elaboración : Oficina de Estadística y Telemática del INDECI



## 1.2.2 REGISTRO PUNTUAL DE EMERGENCIAS Y DAÑOS DE LA REGIÓN ANCASH 2008

N°	FECHA	PROVINCIA	DISTRITO	FENOMENO	FALLEC	DESAP	HERIDOS	DAMNIF	AFFECT	VIVI. DEST	VIVI. AFFECT	CC EE DESTRU	CC EE AFFECT	CC SS DESTRU	CC SS AFFECT	HAS. DEST	HAS. AFFECT
	<b>TOTAL</b>	<b>EMER</b>	<b>ANCASH</b>		<b>5</b>	<b>0</b>	<b>2</b>	<b>207</b>	<b>1.940</b>	<b>28</b>	<b>303</b>	<b>0</b>	<b>3</b>	<b>0</b>	<b>0</b>	<b>8</b>	<b>40</b>
1	02/01/2008	MSCAL LUZURIAGA	PISCOBAMBA	PRECIPITACIONES - LLUVIA	0	0	0	0	0	0	0	0	0	0	0	0	18
2	13/01/2008	HUARAZ	HUARAZ	INCENDIO URBANO	0	0	0	0	7	0	1	0	0	0	0	0	0
3	16/01/2008	HUARAZ	INDEPENDENCIA	PRECIPITACIONES - LLUVIA	0	0	0	0	4	0	0	0	0	0	0	0	0
4	16/01/2008	HUARAZ	INDEPENDENCIA	PRECIPITACIONES - LLUVIA	0	0	0	0	7	0	1	0	0	0	0	0	0
5	16/01/2008	HUARAZ	INDEPENDENCIA	PRECIPITACIONES - LLUVIA	0	0	0	0	4	0	1	0	0	0	0	0	0
6	18/01/2008	HUARAZ	HUARAZ	PRECIPITACIONES - LLUVIA	0	0	0	0	55	0	10	0	0	0	0	0	0
7	21/01/2008	BOLOGNESI	LA PRIMAVERA	INCENDIO URBANO	0	0	0	0	11	0	2	0	0	0	0	0	0
8	27/01/2008	CORONGO	YUPAN	PRECIPITACIONES - LLUVIA	0	0	0	0	0	0	0	0	0	0	0	0	0
9	29/01/2008	CORONGO	CORONGO	PRECIPITACIONES - LLUVIA	0	0	0	0	9	0	4	0	0	0	0	0	0
	<b>TOTAL</b>	<b>EMER</b>	<b>ENERO</b>		<b>0</b>	<b>0</b>	<b>0</b>	<b>0</b>	<b>97</b>	<b>0</b>	<b>19</b>	<b>0</b>	<b>0</b>	<b>0</b>	<b>0</b>	<b>0</b>	<b>18</b>
1	09/02/2008	HUARAZ	INDEPENDENCIA	VIENTOS FUERTES	0	0	0	0	2	0	1	0	0	0	0	0	0
2	10/02/2008	YUNGAY	YUNGAY	TEMPESTAD	3	0	0	0	0	0	0	0	0	0	0	0	0
3	12/02/2008	HUARAZ	LA LIBERTAD	PRECIPITACIONES - LLUVIA	0	0	0	0	13	0	2	0	0	0	0	0	0
4	18/02/2008	HUARAZ	HUARAZ	PRECIPITACIONES - LLUVIA	0	0	0	0	6	0	1	0	0	0	0	0	0
5	20/02/2008	BOLOGNESI	LA PRIMAVERA	PRECIPITACIONES - LLUVIA	0	0	0	0	0	0	0	0	0	0	0	0	0
6	22/02/2008	HUARAZ	INDEPENDENCIA	PRECIPITACIONES - LLUVIA	0	0	0	0	4	0	1	0	0	0	0	0	0
7	25/02/2008	HUARAZ	HUARAZ	PRECIPITACIONES - LLUVIA	0	0	0	0	6	0	1	0	0	0	0	0	0
8	25/02/2008	HUARAZ	INDEPENDENCIA	PRECIPITACIONES - LLUVIA	0	0	0	0	2	0	1	0	0	0	0	0	0
9	26/02/2008	HUARAZ	INDEPENDENCIA	PRECIPITACIONES - LLUVIA	0	0	0	0	5	0	1	0	0	0	0	0	0
10	26/02/2008	HUARAZ	INDEPENDENCIA	INCENDIO URBANO	0	0	0	0	7	0	1	0	0	0	0	0	0
11	28/02/2008	HUARAZ	INDEPENDENCIA	PRECIPITACIONES - LLUVIA	0	0	0	0	5	0	1	0	0	0	0	0	0
	<b>TOTAL</b>	<b>EMER</b>	<b>FEBRERO</b>		<b>3</b>	<b>0</b>	<b>0</b>	<b>0</b>	<b>50</b>	<b>0</b>	<b>10</b>	<b>0</b>	<b>0</b>	<b>0</b>	<b>0</b>	<b>0</b>	<b>0</b>
1	06/03/2008	HUARAZ	INDEPENDENCIA	PRECIPITACIONES - LLUVIA	0	0	0	0	2	0	1	0	0	0	0	0	0
2	09/03/2008	HUARAZ	HUARAZ	PRECIPITACIONES - LLUVIA	0	0	0	0	5	0	2	0	0	0	0	0	0
3	12/03/2008	HUARAZ	HUANCHAY	INCENDIO URBANO	0	0	0	0	4	0	1	0	0	0	0	0	0
4	19/03/2008	HUARAZ	TARICA	DERRUMBE	0	0	0	3	0	1	0	0	0	0	0	0	0
5	22/03/2008	AJAJ	HUACLLAN	DESPLAZAMIENTO	0	0	0	0	0	0	0	0	0	0	0	0	0
6	23/03/2008	CARHUAZ	MARCARA	DESPLAZAMIENTO	0	0	0	12	0	2	0	0	0	0	0	0	0
7	24/03/2008	C. F. FITZCARRALD	SAN LUIS	DESPLAZAMIENTO	0	0	0	25	0	0	0	0	0	0	0	3	0
8	25/03/2008	HUARAZ	TARICA	INCENDIO URBANO	0	0	0	4	0	1	0	0	0	0	0	0	0
9	27/03/2008	MSCAL LUZURIAGA	LLUMPA	PRECIPITACIONES - LLUVIA	0	0	0	0	0	0	0	0	0	0	0	0	0
10	27/03/2008	HUAYLAS	CARAZ	DERRUMBE	0	0	0	5	0	1	0	0	0	0	0	0	0
11	30/03/2008	HUARAZ	HUARAZ	PRECIPITACIONES - LLUVIA	0	0	0	0	7	0	1	0	0	0	0	0	0
12	31/03/2008	BOLOGNESI	LA PRIMAVERA	PRECIPITACIONES - LLUVIA	0	0	0	0	11	0	2	0	0	0	0	0	0
13	31/03/2008	HUARAZ	INDEPENDENCIA	PRECIPITACIONES - LLUVIA	0	0	0	0	2	0	1	0	0	0	0	0	0



1.2.2 REGISTRO PUNTUAL DE EMERGENCIAS Y DAÑOS DE LA REGIÓN ANCASH 2008

N°	FECHA	PROVINCIA	DISTRITO	FENOMENO	FALLEC	DESAP	HERIDOS	DAMNIF	AFFECT	VIVI. DEST	VIVI. AFFECT	CC EE DESTRU	CC EE AFFECT	CC SS DESTRU	CC SS AFFECT	HAS. DEST	HAS. AFFECT
14	31/03/2008	HUARAZ	INDEPENDENCIA	PRECIPITACIONES - LLUVIA	0	0	0	0	3	0	2	0	0	0	0	0	0
	<b>TOTAL</b>	<b>EMER</b>	<b>MARZO</b>	<b>14</b>	<b>0</b>	<b>0</b>	<b>0</b>	<b>49</b>	<b>34</b>	<b>5</b>	<b>10</b>	<b>0</b>	<b>0</b>	<b>0</b>	<b>0</b>	<b>3</b>	<b>0</b>
1	02/04/2008	HUARAZ	HUANCHAY	HUAYCO	0	0	0	0	0	0	0	0	0	0	0	0	0
2	02/04/2008	HUARMAY	COCHAPETI	PRECIPITACIONES - LLUVIA	0	0	0	0	0	0	0	0	0	0	0	0	2
3	02/04/2008	HUARMAY	HUAYAN	PRECIPITACIONES - LLUVIA	0	0	0	0	25	0	5	0	0	0	0	0	0
4	06/04/2008	HUARAZ	INDEPENDENCIA	PRECIPITACIONES - LLUVIA	0	0	0	0	8	0	1	0	0	0	0	0	0
5	13/04/2008	ANTON. RAYMONDI	CHACCHO	COLAPSO DE VIVIENDAS	0	0	0	0	0	0	0	0	0	0	0	0	0
6	14/04/2008	HUARAZ	HUARAZ	PRECIPITACIONES - LLUVIA	0	0	0	0	45	0	10	0	0	0	0	0	0
7	14/04/2008	HUARAZ	INDEPENDENCIA	PRECIPITACIONES - LLUVIA	0	0	0	0	20	0	4	0	0	0	0	0	0
8	16/04/2008	BOLOGNESI	MANGAS	DESGLZAMIENTO	0	0	0	0	11	0	2	0	0	0	0	0	0
9	17/04/2008	HUARAZ	HUARAZ	INUNDACION	0	0	0	0	5	0	1	0	0	0	0	0	0
10	17/04/2008	HUARAZ	HUARAZ	INUNDACION	0	0	0	0	6	0	1	0	0	0	0	0	0
11	19/04/2008	HUARAZ	PIRA	INCENDIO URBANO	0	0	0	0	6	0	1	0	0	0	0	0	0
12	27/04/2008	YUNGAY	YUNGAY	PRECIPITACIONES - LLUVIA	0	0	0	0	3	0	1	0	0	0	0	0	0
13	28/04/2008	CORONGO	CUSCA	PRECIPITACIONES - LLUVIA	0	0	0	0	17	0	3	0	0	0	0	0	0
	<b>TOTAL</b>	<b>EMER</b>	<b>ABRIL</b>	<b>13</b>	<b>0</b>	<b>0</b>	<b>0</b>	<b>0</b>	<b>146</b>	<b>29</b>	<b>0</b>	<b>0</b>	<b>0</b>	<b>0</b>	<b>0</b>	<b>0</b>	<b>2</b>
1	15/05/2008	CARHUAZ	MARCARA	DESGLZAMIENTO	0	0	0	5	0	1	0	0	0	0	0	0	0
	<b>TOTAL</b>	<b>EMER</b>	<b>MAYO</b>	<b>1</b>	<b>0</b>	<b>0</b>	<b>0</b>	<b>5</b>	<b>0</b>	<b>1</b>	<b>0</b>	<b>0</b>	<b>0</b>	<b>0</b>	<b>0</b>	<b>0</b>	<b>0</b>
1	05/06/2008	HUARAZ	TARICA	INCENDIO URBANO	0	0	0	8	0	1	0	0	0	0	0	0	0
2	14/06/2008	BOLOGNESI	CHIQUIAN	INCENDIO URBANO	0	0	0	0	4	0	1	0	0	0	0	0	0
3	19/06/2008	RECUAY	CATAC	INCENDIO URBANO	0	0	0	7	6	1	1	0	0	0	0	0	0
	<b>TOTAL</b>	<b>EMER</b>	<b>JUNIO</b>	<b>3</b>	<b>0</b>	<b>0</b>	<b>0</b>	<b>15</b>	<b>10</b>	<b>2</b>	<b>2</b>	<b>0</b>	<b>0</b>	<b>0</b>	<b>0</b>	<b>0</b>	<b>0</b>
1	03/07/2008	HUARI	HUACCHIS	PRECIPITACIONES - LLUVIA	0	0	0	0	11	0	0	0	3	0	0	0	0
2	21/07/2008	HUARAZ	HUARAZ	INCENDIO URBANO	0	0	0	0	7	0	1	0	0	0	0	0	0
	<b>TOTAL</b>	<b>EMER</b>	<b>JULIO</b>	<b>2</b>	<b>0</b>	<b>0</b>	<b>0</b>	<b>0</b>	<b>18</b>	<b>0</b>	<b>1</b>	<b>0</b>	<b>3</b>	<b>0</b>	<b>0</b>	<b>0</b>	<b>0</b>
1	11/08/2008	RECUAY	RECUAY	INCENDIO URBANO	0	0	0	0	8	0	1	0	0	0	0	0	0
2	17/08/2008	HUARAZ	HUARAZ	INCENDIO URBANO	0	0	0	0	7	0	1	0	0	0	0	0	0
3	18/08/2008	BOLOGNESI	LA PRIMAVERA	INCENDIO URBANO	0	0	0	0	13	0	2	0	0	0	0	0	0
4	20/08/2008	MSCAL LUZURIAGA	LLUMPA	DESGLZAMIENTO	0	0	0	0	0	0	0	0	0	0	0	0	0
5	26/08/2008	HUARAZ	PIRA	INCENDIO URBANO	0	0	0	0	6	0	1	0	0	0	0	0	0
6	27/08/2008	HUARAZ	HUARAZ	INCENDIO URBANO	0	0	0	0	6	0	1	0	0	0	0	0	0
7	30/08/2008	ANTON. RAYMONDI	ACZO	INCENDIO URBANO	0	0	0	0	12	0	2	0	0	0	0	0	0
	<b>TOTAL</b>	<b>EMER</b>	<b>AGOSTO</b>	<b>7</b>	<b>0</b>	<b>0</b>	<b>0</b>	<b>0</b>	<b>52</b>	<b>0</b>	<b>8</b>	<b>0</b>	<b>0</b>	<b>0</b>	<b>0</b>	<b>0</b>	<b>0</b>
1	12/09/2008	YUNGAY	QUILLO	HELADA	0	0	0	0	586	0	0	0	0	0	0	0	0
2	15/09/2008	POMABAMBA	POMABAMBA	PRECIPITACIONES - LLUVIA	0	0	0	0	6	0	2	0	0	0	0	0	0
3	23/09/2008	BOLOGNESI	HUASTA	INCENDIO FORESTAL	0	0	0	0	0	0	0	0	0	0	0	0	0



## 1.2.2 REGISTRO PUNTUAL DE EMERGENCIAS Y DAÑOS DE LA REGIÓN ANCASH 2008

N°	FECHA	PROVINCIA	DISTRITO	FENOMENO	FALLEC	DESAP	HERIDOS	DAMNIF	APECT	VIVI. DEST	VIVI. APECT	CC EE DESTRU	CC EE APECT	CC SS DESTRU	CC SS APECT	HAS. DEST	HAS. APECT
4	25/09/2008	YUNGAY	YUNGAY	DESGLZAMIENTO	0	0	0	0	20	0	4	0	0	0	0	0	0
	<b>TOTAL</b>	<b>EMER</b>	<b>SETIEMBRE</b>	<b>4</b>	<b>0</b>	<b>0</b>	<b>0</b>	<b>0</b>	<b>612</b>	<b>0</b>	<b>6</b>	<b>0</b>	<b>0</b>	<b>0</b>	<b>0</b>	<b>0</b>	<b>0</b>
1	10/10/2008	HUARAZ	INDEPENDENCIA	PRECIPITACIONES - LLUVIA	0	0	0	5	0	1	0	0	0	0	0	0	0
2	12/10/2008	HUARAZ	INDEPENDENCIA	VIENTOS FUERTES	0	0	0	0	11	0	2	0	0	0	0	0	0
3	13/10/2008	ANTON. RAYMONDI	CHACCHO	DESGLZAMIENTO	0	0	0	0	200	0	40	0	0	0	0	5	20
4	13/10/2008	HUARI	RAHUAPAMPA	HUAYCO	0	0	0	0	21	0	3	0	0	0	0	0	0
5	19/10/2008	HUARAZ	HUARAZ	INCENDIO URBANO	0	0	0	0	5	1	0	0	0	0	0	0	0
6	20/10/2008	MSCAL LUZURIAGA	LLUMPA	INCENDIO URBANO	0	0	0	6	0	1	0	0	0	0	0	0	0
7	25/10/2008	HUARAZ	INDEPENDENCIA	INUNDACION	0	0	0	0	14	0	3	0	0	0	0	0	0
8	25/10/2008	HUARAZ	INDEPENDENCIA	PRECIPITACIONES - LLUVIA	0	0	0	0	22	0	5	0	0	0	0	0	0
	<b>TOTAL</b>	<b>EMER</b>	<b>OCTUBRE</b>	<b>8</b>	<b>0</b>	<b>0</b>	<b>0</b>	<b>11</b>	<b>273</b>	<b>3</b>	<b>53</b>	<b>0</b>	<b>0</b>	<b>0</b>	<b>0</b>	<b>5</b>	<b>20</b>
1	08/11/2008	HUARAZ	OLLEROS	VIENTOS FUERTES	0	0	0	0	2	0	1	0	0	0	0	0	0
2	09/11/2008	HUARAZ	TARICA	DERRUMBE	0	0	0	0	5	0	1	0	0	0	0	0	0
3	10/11/2008	HUARAZ	PIRA	INCENDIO URBANO	0	0	0	0	5	0	1	0	0	0	0	0	0
4	10/11/2008	PALLASCA	PALLASCA	PRECIPITACIONES - LLUVIA	0	0	0	0	392	0	95	0	0	0	0	0	0
5	10/11/2008	SANTA	CHIMBOTE	SISMOS	0	0	0	0	0	0	0	0	0	0	0	0	0
6	11/11/2008	HUARAZ	TARICA	VIENTOS FUERTES	0	0	0	0	5	0	1	0	0	0	0	0	0
7	17/11/2008	HUARAZ	PIRA	PRECIPITACIONES - GRANIZO	0	0	0	5	0	1	0	0	0	0	0	0	0
8	17/11/2008	HUARI	RAHUAPAMPA	PRECIPITACIONES - LLUVIA	0	0	0	0	126	0	42	0	0	0	0	0	0
	<b>TOTAL</b>	<b>EMER</b>	<b>NOVIEMBRE</b>	<b>8</b>	<b>0</b>	<b>0</b>	<b>0</b>	<b>5</b>	<b>535</b>	<b>1</b>	<b>141</b>	<b>0</b>	<b>0</b>	<b>0</b>	<b>0</b>	<b>0</b>	<b>0</b>
1	08/12/2008	RECUAY	CATAC	INCENDIO URBANO	2	0	0	0	2	0	1	0	0	0	0	0	0
2	10/12/2008	HUARAZ	OLLEROS	INCENDIO URBANO	0	0	0	0	5	0	1	0	0	0	0	0	0
3	14/12/2008	HUARAZ	HUARAZ	INCENDIO URBANO	0	0	0	0	10	0	1	0	0	0	0	0	0
4	19/12/2008	C. F. FITZCARRALD	SAN LUIS	PRECIPITACIONES - LLUVIA	0	0	0	0	90	0	20	0	0	0	0	0	0
5	20/12/2008	HUARI	CHAVIN DE HUANTAR	VIENTOS FUERTES	0	0	0	0	5	0	1	0	0	0	0	0	0
6	22/12/2008	HUARAZ	HUARAZ	INCENDIO URBANO	0	0	0	0	3	0	1	0	0	0	0	0	0
7	29/12/2008	SANTA	NUEVO CHIMBOTE	INCENDIO URBANO	0	0	2	120	0	15	0	0	0	0	0	0	0
	<b>TOTAL</b>	<b>EMER</b>	<b>DICIEMBRE</b>	<b>7</b>	<b>2</b>	<b>0</b>	<b>2</b>	<b>122</b>	<b>113</b>	<b>16</b>	<b>24</b>	<b>0</b>	<b>0</b>	<b>0</b>	<b>0</b>	<b>0</b>	<b>0</b>

Fuente : Dirección Nacional de Operaciones del INDECI-SINPAD  
Elaboración : Oficina de Estadística y Telemática del INDECI





1.2.3 REGISTRO PUNTUAL DE EMERGENCIAS Y DAÑOS DE LA REGIÓN APURIMAC 2008

N°	FECHA	PROVINCIA	DISTRITO	FENOMENO	FALLEC	DESAP	HERIDOS	DAMNIF	AFFECT	VIVI. DEST	VIVI. AFFECT	CC EE DESTRU	CC EE AFFECT	CC SS DESTRU	CC SS AFFECT	HAS. DEST	HAS. AFFECT
	<b>TOTAL</b>	<b>EMER</b>	<b>APURIMAC</b>		<b>5</b>	<b>0</b>	<b>7</b>	<b>1.277</b>	<b>248.854</b>	<b>290</b>	<b>1.966</b>	<b>12</b>	<b>41</b>	<b>0</b>	<b>2</b>	<b>4.224</b>	<b>11.744</b>
1	03/01/2008	ANDAHUAYLAS	PACUCHA	INCENDIO URBANO	0	0	0	0	7	0	1	0	0	0	0	0	0
2	03/01/2008	ANDAHUAYLAS	ANDAHUAYLAS	VIENTOS FUERTES	0	0	0	0	16	0	2	0	0	0	0	0	0
3	03/01/2008	ANDAHUAYLAS	TUMAY HUARACA	VIENTOS FUERTES	0	0	0	5	0	1	0	0	0	0	0	0	0
4	03/01/2008	ANDAHUAYLAS	SAN JERONIMO	VIENTOS FUERTES	0	0	0	0	6	0	1	0	0	0	0	0	0
5	03/01/2008	AYMARAES	LUCRE	VIENTOS FUERTES	0	0	0	0	150	0	30	0	0	0	0	18	25
6	03/01/2008	COTABAMBAS	HAQUIRA	INCENDIO URBANO	0	0	0	10	0	1	0	0	0	0	0	0	0
7	05/01/2008	GRAU	GAMARRA	PRECIPITACIONES - LLUVIA	0	0	0	0	480	0	0	0	0	0	0	0	0
8	05/01/2008	GRAU	CURPAHUASI	VIENTOS FUERTES	0	0	0	4	0	1	0	0	0	0	0	0	0
9	05/01/2008	GRAU	CURPAHUASI	COLAPSO DE VIVIENDAS	0	0	0	8	9	1	2	0	0	0	0	0	0
10	06/01/2008	CHINCHEROS	COCHARCAS	VIENTOS FUERTES	0	0	0	0	8	0	1	0	0	0	0	0	0
11	06/01/2008	GRAU	CURPAHUASI	INCENDIO URBANO	0	0	0	5	0	1	0	0	0	0	0	0	0
12	06/01/2008	ANDAHUAYLAS	TALAVERA	INUNDACION	0	0	0	20	265	4	53	0	0	0	0	0	0
13	06/01/2008	ABANCAY	TAMBURCO	VIENTOS FUERTES	0	0	0	0	6	0	1	0	0	0	0	0	0
14	10/01/2008	ANDAHUAYLAS	ANDAHUAYLAS	PRECIPITACIONES - LLUVIA	0	0	0	0	1.000	0	0	0	0	0	0	0	0
15	10/01/2008	CHINCHEROS	ANCO-HUALLO	TEMPESTAD	0	0	6	12	12	3	0	0	0	0	0	0	0
16	10/01/2008	ANDAHUAYLAS	TALAVERA	PRECIPITACIONES - LLUVIA	0	0	0	1	6	1	0	0	0	0	0	0	0
17	11/01/2008	GRAU	CHUQUIBAMBILLA	INCENDIO URBANO	0	0	0	6	0	1	0	0	0	0	0	0	0
18	11/01/2008	ABANCAY	ABANCAY	PRECIPITACIONES - LLUVIA	0	0	0	0	5.000	0	1.000	0	0	0	0	0	0
19	12/01/2008	CHINCHEROS	CHINCHEROS	COLAPSO DE VIVIENDAS	0	0	0	0	7	0	1	0	0	0	0	0	0
20	13/01/2008	ABANCAY	TAMBURCO	VIENTOS FUERTES	0	0	0	0	5	0	1	0	0	0	0	0	0
21	14/01/2008	ABANCAY	ABANCAY	PRECIPITACIONES - LLUVIA	0	0	0	0	1.500	0	0	0	0	0	0	0	0
22	14/01/2008	GRAU	CURPAHUASI	INCENDIO URBANO	0	0	0	5	0	1	0	0	0	0	0	0	0
23	14/01/2008	ABANCAY	CIRCA	PRECIPITACIONES - LLUVIA	0	0	0	0	1.200	0	0	0	0	0	0	0	0
24	14/01/2008	GRAU	CURPAHUASI	INCENDIO URBANO	0	0	0	7	0	1	0	0	0	0	0	0	0
25	15/01/2008	CHINCHEROS	ONGOY	INCENDIO URBANO	0	0	0	2	0	1	0	0	0	0	0	0	0
26	15/01/2008	CHINCHEROS	ONGOY	DESGLIZAMIENTO	0	0	0	6	0	1	0	0	0	0	0	0	0
27	15/01/2008	ABANCAY	ABANCAY	DESGLIZAMIENTO	0	0	0	0	14	0	3	0	0	0	0	0	0
28	15/01/2008	CHINCHEROS	ONGOY	VIENTOS FUERTES	0	0	0	0	5	0	1	0	0	0	0	0	0
29	15/01/2008	GRAU	CHUQUIBAMBILLA	VIENTOS FUERTES	0	0	0	0	8	0	1	0	0	0	0	0	0
30	17/01/2008	ANDAHUAYLAS	CHIARA	INCENDIO URBANO	0	0	0	0	5	1	0	0	0	0	0	0	0
31	17/01/2008	GRAU	PROGRESO	INCENDIO URBANO	0	0	0	5	0	1	0	0	0	0	0	0	0
32	20/01/2008	CHINCHEROS	HUACCANA	INCENDIO URBANO	0	0	0	15	0	3	0	0	0	0	0	0	0
33	20/01/2008	AYMARAES	TINTAY	COLAPSO DE VIVIENDAS	0	0	0	0	24	0	6	0	0	0	0	0	0
34	20/01/2008	ANDAHUAYLAS	ANDAHUAYLAS	COLAPSO DE VIVIENDAS	0	0	0	6	0	1	0	0	0	0	0	0	0
35	20/01/2008	ANDAHUAYLAS	S.M.DE CHACCRAMPA	VIENTOS FUERTES	0	0	0	0	5	0	1	0	0	0	0	0	0



1.2.3 REGISTRO PUNTUAL DE EMERGENCIAS Y DAÑOS DE LA REGIÓN APURIMAC 2008

N°	FECHA	PROVINCIA	DISTRITO	FENOMENO	FALLEC	DESAP	HERIDOS	DAMNIF	AFFECT	VIVI. DEST	VIVI. AFFECT	CC EE DESTRU	CC EE AFFECT	CC SS DESTRU	CC SS AFFECT	HAS. DEST	HAS. AFFECT
36	20/01/2008	CHINCHEROS	HUACCANA	VIENTOS FUERTES	0	0	0	0	8	0	1	0	0	0	0	0	0
37	21/01/2008	COTABAMBAS	MARA	INCENDIO URBANO	0	0	0	7	0	1	0	0	0	0	0	0	0
38	21/01/2008	COTABAMBAS	MARA	INCENDIO URBANO	0	0	0	4	0	1	0	0	0	0	0	0	0
39	21/01/2008	COTABAMBAS	MARA	INCENDIO URBANO	0	0	0	3	0	1	0	0	0	0	0	0	0
40	21/01/2008	CHINCHEROS	CHINCHEROS	COLAPSO DE VIVIENDAS	0	0	0	4	0	1	0	0	0	0	0	0	0
41	22/01/2008	ABANCAY	CIRCA	PRECIPITACIONES - GRANIZO	0	0	0	0	400	0	0	0	0	0	0	5	15
42	22/01/2008	ANDAHUAYLAS	HUANCARAY	PRECIPITACIONES - LLUVIA	0	0	0	0	11	0	1	0	0	0	0	0	0
43	22/01/2008	GRAU	CHUQUIBAMBILLA	COLAPSO DE VIVIENDAS	0	0	0	7	0	1	0	0	0	0	0	0	0
44	22/01/2008	CHINCHEROS	ANCO-HUALLO	COLAPSO DE VIVIENDAS	0	0	0	3	0	2	0	0	0	0	0	0	0
45	23/01/2008	ABANCAY	ABANCAY	PRECIPITACIONES - LLUVIA	0	0	0	0	42	0	7	0	0	0	0	0	0
46	23/01/2008	ANDAHUAYLAS	ANDAHUAYLAS	PRECIPITACIONES - LLUVIA	0	0	0	0	6	0	1	0	0	0	0	0	0
47	27/01/2008	AYMARAES	TINTAY	VIENTOS FUERTES	0	0	0	0	3	0	1	0	0	0	0	0	0
48	27/01/2008	ANDAHUAYLAS	ANDAHUAYLAS	COLAPSO DE VIVIENDAS	0	0	0	0	11	0	2	0	0	0	0	0	0
49	27/01/2008	ABANCAY	PICHIRHUA	VIENTOS FUERTES	0	0	0	0	6	0	1	0	0	0	0	0	0
50	27/01/2008	AYMARAES	LUCRE	VIENTOS FUERTES	0	0	0	6	40	1	6	0	0	0	0	0	0
51	28/01/2008	COTABAMBAS	COTABAMBAS	COLAPSO DE VIVIENDAS	0	0	0	0	6	1	0	0	0	0	0	0	0
52	28/01/2008	CHINCHEROS	CHINCHEROS	COLAPSO DE VIVIENDAS	0	0	0	6	0	1	0	0	0	0	0	0	0
53	28/01/2008	ANDAHUAYLAS	TUMAY HUARACA	VIENTOS FUERTES	0	0	0	0	9	0	2	0	0	0	0	0	0
54	28/01/2008	COTABAMBAS	COTABAMBAS	INCENDIO URBANO	0	0	0	5	0	1	0	0	0	0	0	0	0
55	29/01/2008	ABANCAY	ABANCAY	VIENTOS FUERTES	0	0	0	0	10	0	3	0	0	0	0	0	0
56	30/01/2008	GRAU	CURASCO	PRECIPITACIONES - LLUVIA	0	0	0	0	40	0	10	0	0	0	0	0	0
57	30/01/2008	ABANCAY	ABANCAY	PRECIPITACIONES - LLUVIA	0	0	0	0	5	0	1	0	0	0	0	0	0
58	30/01/2008	ANDAHUAYLAS	HUANCARAY	VIENTOS FUERTES	0	0	0	12	0	2	0	0	0	0	0	0	0
59	31/01/2008	ANDAHUAYLAS	ANDAHUAYLAS	COLAPSO DE VIVIENDAS	0	0	0	25	0	2	0	0	0	0	0	0	0
60	31/01/2008	CHINCHEROS	ONGOY	COLAPSO DE VIVIENDAS	0	0	0	6	0	1	0	0	0	0	0	0	0
61	31/01/2008	ANDAHUAYLAS	ANDAHUAYLAS	COLAPSO DE VIVIENDAS	0	0	0	8	8	1	2	0	0	0	0	0	0
	<b>TOTAL</b>	<b>EMER</b>	<b>ENERO</b>	<b>61</b>	<b>0</b>	<b>0</b>	<b>6</b>	<b>213</b>	<b>10,343</b>	<b>41</b>	<b>1,143</b>	<b>0</b>	<b>0</b>	<b>0</b>	<b>0</b>	<b>23</b>	<b>40</b>
1	01/02/2008	ABANCAY	ABANCAY	INCENDIO URBANO	0	0	0	4	0	1	0	0	0	0	0	0	0
2	01/02/2008	ANDAHUAYLAS	ANDAHUAYLAS	PRECIPITACIONES - LLUVIA	0	0	0	5	6	1	1	0	0	0	0	0	0
3	02/02/2008	ANDAHUAYLAS	SAN JERONIMO	COLAPSO DE VIVIENDAS	0	0	0	7	0	1	0	0	0	0	0	0	0
4	02/02/2008	CHINCHEROS	ONGOY	VIENTOS FUERTES	0	0	0	16	0	3	0	0	0	0	0	0	0
5	03/02/2008	ANDAHUAYLAS	ANDAHUAYLAS	COLAPSO DE VIVIENDAS	0	0	0	5	0	1	0	0	0	0	0	0	0
6	03/02/2008	ANTABAMBA	SABAINO	PRECIPITACIONES - LLUVIA	0	0	0	0	2	0	1	0	0	0	0	0	0
7	04/02/2008	ANDAHUAYLAS	TALAVERA	COLAPSO DE VIVIENDAS	0	0	0	5	0	1	0	0	0	0	0	0	0
8	04/02/2008	CHINCHEROS	RANRACANCHA	INCENDIO URBANO	0	0	0	8	0	1	0	0	0	0	0	0	0
9	04/02/2008	CHINCHEROS	RANRACANCHA	COLAPSO DE VIVIENDAS	0	0	0	7	0	1	0	0	0	0	0	0	0



1.2.3 REGISTRO PUNTUAL DE EMERGENCIAS Y DAÑOS DE LA REGIÓN APURÍMAC 2008

N°	FECHA	PROVINCIA	DISTRITO	FENOMENO	FALLEC	DESAP	HERIDOS	DAMNIF	AFFECT	VIVI. DEST	VIVI. AFFECT	CC EE DESTRU	CC EE AFFECT	CC SS DESTRU	CC SS AFFECT	HAS. DEST	HAS. AFFECT
10	04/02/2008	CHINCHEROS	CHINCHEROS	VIENTOS FUERTES	0	0	0	0	4	0	1	0	0	0	0	0	0
11	06/02/2008	ANTABAMBA	OROPESA	VIENTOS FUERTES	0	0	0	0	40	0	3	0	1	0	0	0	0
12	06/02/2008	ANTABAMBA	J.ESPINOZA MEDRANO	VIENTOS FUERTES	0	0	0	0	5	0	1	0	0	0	0	0	0
13	06/02/2008	GRAU	CHUQUIBAMBILLA	PRECIPITACIONES - LLUVIA	0	0	0	0	1	0	1	0	0	0	0	0	0
14	07/02/2008	ANDAHUAYLAS	ANDAHUAYLAS	VIENTOS FUERTES	0	0	0	0	4	0	1	0	0	0	0	0	0
15	08/02/2008	CHINCHEROS	RANRACANCHA	COLAPSO DE VIVIENDAS	0	0	0	5	0	1	0	0	0	0	0	0	0
16	08/02/2008	CHINCHEROS	RANRACANCHA	COLAPSO DE VIVIENDAS	0	0	0	6	0	1	0	0	0	0	0	0	0
17	09/02/2008	AYMARAEAS	CHALHUANCA	PRECIPITACIONES - GRANIZO	0	0	0	0	48	0	10	0	0	0	0	0	0
18	09/02/2008	AYMARAEAS	CHAPIMARCA	VIENTOS FUERTES	0	0	0	0	120	0	0	0	2	0	0	0	0
19	09/02/2008	ABANCAY	ABANCAY	PRECIPITACIONES - LLUVIA	0	0	0	12	0	1	0	0	0	0	0	0	0
20	10/02/2008	ANDAHUAYLAS	HUANCARAMA	COLAPSO DE VIVIENDAS	0	0	0	6	0	1	0	0	0	0	0	0	0
21	10/02/2008	ANDAHUAYLAS	TURPO	PRECIPITACIONES - LLUVIA	0	0	0	4	0	1	0	0	0	0	0	0	0
22	11/02/2008	CHINCHEROS	CHINCHEROS	COLAPSO DE VIVIENDAS	0	0	0	3	0	1	0	0	0	0	0	0	0
23	11/02/2008	ANDAHUAYLAS	ANDARAPA	INCENDIO URBANO	0	0	0	3	0	1	0	0	0	0	0	0	0
24	11/02/2008	ANDAHUAYLAS	ANDARAPA	COLAPSO DE VIVIENDAS	0	0	0	6	0	1	0	0	0	0	0	0	0
25	11/02/2008	GRAU	CHUQUIBAMBILLA	PRECIPITACIONES - LLUVIA	0	0	0	0	9	0	1	0	0	0	0	0	0
26	11/02/2008	CHINCHEROS	RANRACANCHA	INCENDIO URBANO	0	0	0	3	0	1	0	0	0	0	0	0	0
27	11/02/2008	GRAU	CHUQUIBAMBILLA	PRECIPITACIONES - LLUVIA	0	0	0	0	6	0	1	0	0	0	0	0	0
28	11/02/2008	ABANCAY	PICHIRHUA	PRECIPITACIONES - LLUVIA	0	0	0	0	6	0	1	0	0	0	0	0	0
29	11/02/2008	GRAU	CHUQUIBAMBILLA	VIENTOS FUERTES	0	0	0	0	15	0	2	0	0	0	0	0	0
30	12/02/2008	ANDAHUAYLAS	ANDAHUAYLAS	COLAPSO DE VIVIENDAS	0	0	0	5	0	1	0	0	0	0	0	0	0
31	13/02/2008	ANDAHUAYLAS	ANDAHUAYLAS	COLAPSO DE VIVIENDAS	0	0	0	6	0	1	0	0	0	0	0	0	0
32	13/02/2008	CHINCHEROS	CHINCHEROS	COLAPSO DE VIVIENDAS	0	0	0	4	0	1	0	0	0	0	0	0	0
33	13/02/2008	ANDAHUAYLAS	ANDARAPA	PRECIPITACIONES - LLUVIA	0	0	0	0	7.500	0	0	0	0	0	0	0	0
34	13/02/2008	ABANCAY	PICHIRHUA	PRECIPITACIONES - LLUVIA	0	0	0	7	0	1	0	0	0	0	0	0	0
35	13/02/2008	ANDAHUAYLAS	ANDAHUAYLAS	PRECIPITACIONES - LLUVIA	0	0	0	4	0	1	0	0	0	0	0	0	0
36	18/02/2008	GRAU	CHUQUIBAMBILLA	PRECIPITACIONES - LLUVIA	0	0	0	5	0	1	0	0	0	0	0	0	0
37	18/02/2008	ANDAHUAYLAS	TALAVERA	VIENTOS FUERTES	0	0	0	7	0	1	0	0	0	0	0	0	0
38	18/02/2008	CHINCHEROS	CHINCHEROS	COLAPSO DE VIVIENDAS	0	0	0	0	2	0	1	0	0	0	0	0	0
39	18/02/2008	ABANCAY	ABANCAY	PRECIPITACIONES - LLUVIA	0	0	0	4	0	1	0	0	0	0	0	0	0
40	18/02/2008	GRAU	CHUQUIBAMBILLA	COLAPSO DE VIVIENDAS	0	0	0	9	0	1	0	0	0	0	0	0	0
41	19/02/2008	ABANCAY	LAMBRAMA	PRECIPITACIONES - LLUVIA	0	0	0	0	2.920	0	0	0	0	0	0	0	0
42	19/02/2008	ABANCAY	ABANCAY	COLAPSO DE VIVIENDAS	0	0	0	7	0	1	0	0	0	0	0	0	0
43	19/02/2008	ANTABAMBA	PACHACONAS	PRECIPITACIONES - GRANIZO	0	0	0	0	2.500	0	0	0	0	0	0	30	110
44	20/02/2008	ANDAHUAYLAS	TUMAY HUARACA	INCENDIO URBANO	0	0	0	6	0	1	0	0	0	0	0	0	0



## 1.2.3 REGISTRO PUNTUAL DE EMERGENCIAS Y DAÑOS DE LA REGIÓN APURIMAC 2008

N°	FECHA	PROVINCIA	DISTRITO	FENOMENO	FALLEC	DESAP	HERIDOS	DAMNIF	AFFECT	VIVI. DEST	VIVI. AFFECT	CC EE DESTRU	CC EE AFFECT	CC SS DESTRU	CC SS AFFECT	HAS. DEST	HAS. AFFECT
45	21/02/2008	ANDAHUAYLAS	S. ANT. DE CACHI	DESGLZAMIENTO	0	0	0	0	280	0	0	0	0	0	0	0	0
46	21/02/2008	ABANCAY	ABANCAY	PRECIPITACIONES - LLUVIA	0	0	0	0	10	0	1	0	0	0	0	0	0
47	22/02/2008	ABANCAY	ABANCAY	INCENDIO URBANO	0	0	0	6	0	1	0	0	0	0	0	0	0
48	22/02/2008	ANDAHUAYLAS	S. MARIA DE CHICMO	DESGLZAMIENTO	0	0	0	6	0	1	0	0	0	0	0	0	0
49	22/02/2008	ABANCAY	ABANCAY	PRECIPITACIONES - LLUVIA	0	0	0	0	10	0	1	0	0	0	0	0	0
50	23/02/2008	CHINCHEROS	ANCO-HUALLO	INCENDIO URBANO	0	0	0	5	0	1	0	0	0	0	0	0	0
51	23/02/2008	ANDAHUAYLAS	PACOBAMBA	PRECIPITACIONES - LLUVIA	0	0	0	0	2.500	0	0	0	0	0	150	500	0
52	23/02/2008	CHINCHEROS	CHINCHEROS	INCENDIO URBANO	0	0	0	0	3	0	1	0	0	0	0	0	0
53	25/02/2008	CHINCHEROS	ANCO-HUALLO	DESGLZAMIENTO	0	0	0	0	5	0	1	0	0	0	0	0	0
54	25/02/2008	CHINCHEROS	CHINCHEROS	COLAPSO DE VIVIENDAS	0	0	0	2	0	1	0	0	0	0	0	0	0
55	25/02/2008	GRAU	CHUQUIBAMBILLA	INUNDACION	0	0	0	13	0	1	0	0	0	0	0	0	0
	<b>TOTAL</b>	<b>EMER</b>	<b>FEBRERO</b>	<b>55</b>	<b>0</b>	<b>0</b>	<b>0</b>	<b>201</b>	<b>15.996</b>	<b>35</b>	<b>29</b>	<b>0</b>	<b>3</b>	<b>0</b>	<b>0</b>	<b>180</b>	<b>610</b>
1	01/03/2008	COTABAMBA	TAMBOBAMBA	SEQUIA	0	0	0	0	10.219	0	0	0	0	0	0	0	0
2	02/03/2008	ANDAHUAYLAS	TALAVERA	DESGLZAMIENTO	0	0	0	8	0	2	0	0	0	0	0	0	0
3	02/03/2008	GRAU	GAMARRA	COLAPSO DE VIVIENDAS	0	0	0	4	0	1	0	0	0	0	0	0	0
4	02/03/2008	AYMARAES	COTARUSE	COLAPSO DE VIVIENDAS	0	0	0	6	0	1	0	0	0	0	0	0	0
5	02/03/2008	ANDAHUAYLAS	ANDAHUAYLAS	PRECIPITACIONES - LLUVIA	0	0	0	6	0	1	0	0	0	0	0	0	0
6	03/03/2008	GRAU	GAMARRA	COLAPSO DE VIVIENDAS	0	0	0	0	8	1	1	0	0	0	0	0	0
7	03/03/2008	GRAU	GAMARRA	VIENTOS FUERTES	0	0	0	11	0	2	0	0	0	0	0	0	0
8	03/03/2008	CHINCHEROS	CHINCHEROS	INUNDACION	0	0	0	0	245	35	0	0	0	0	0	104	0
9	04/03/2008	CHINCHEROS	OCOBAMBA	PRECIPITACIONES - LLUVIA	0	0	0	0	250	3	6	3	6	0	0	0	0
10	04/03/2008	GRAU	GAMARRA	INCENDIO URBANO	0	0	0	5	0	1	0	0	0	0	0	0	0
11	04/03/2008	ABANCAY	HUANIPACA	COLAPSO DE VIVIENDAS	0	0	0	4	0	1	0	0	0	0	0	0	0
12	04/03/2008	ABANCAY	LAMBRAMA	INCENDIO URBANO	0	0	0	10	0	1	0	0	0	0	0	0	0
13	04/03/2008	GRAU	MAMARA	PRECIPITACIONES - LLUVIA	0	0	0	0	120	0	0	0	0	0	0	0	0
14	04/03/2008	ABANCAY	LAMBRAMA	VIENTOS FUERTES	0	0	0	0	132	0	0	0	0	0	0	10	10
15	05/03/2008	ABANCAY	LAMBRAMA	PRECIPITACIONES - LLUVIA	0	0	0	0	7	0	1	0	0	0	0	0	0
16	08/03/2008	ABANCAY	LAMBRAMA	VIENTOS FUERTES	0	0	0	0	8	0	1	0	0	0	0	0	0
17	08/03/2008	CHINCHEROS	COCHARCAS	VIENTOS FUERTES	0	0	0	0	6	0	1	0	0	0	0	0	0
18	09/03/2008	AYMARAES	COTARUSE	PRECIPITACIONES - GRANIZO	0	0	0	0	3.476	0	0	0	0	0	0	17	103
19	09/03/2008	AYMARAES	CHALHUANCA	PRECIPITACIONES - GRANIZO	0	0	0	0	2.500	0	0	0	0	0	0	67	0
20	09/03/2008	AYMARAES	CARAYBAMBA	PRECIPITACIONES - GRANIZO	0	0	0	0	3.200	0	96	0	6	0	0	11	48
21	09/03/2008	ABANCAY	PICHIRHUA	PRECIPITACIONES - LLUVIA	0	0	0	0	5	0	1	0	0	0	0	0	0
22	10/03/2008	ANTABAMBA	HUAQUIRCA	PRECIPITACIONES - GRANIZO	0	0	0	0	1.000	0	0	0	0	0	0	20	0



1.2.3 REGISTRO PUNTUAL DE EMERGENCIAS Y DAÑOS DE LA REGIÓN APURÍMAC 2008

N°	FECHA	PROVINCIA	DISTRITO	FENOMENO	FALLEC	DESAP	HERIDOS	DAMNIF	AFFECT	VIVI. DEST	VIVI. AFFECT	CC EE DESTRU	CC EE AFFECT	CC SS DESTRU	CC SS AFFECT	HAS. DEST	HAS. AFFECT
23	10/03/2008	ANTABAMBA	JESPIÑOZA MEDRANO	PRECIPITACIONES - GRANIZO	0	0	0	0	2.100	0	0	0	0	0	0	71	79
24	10/03/2008	ANTABAMBA	SABAINO	PRECIPITACIONES - GRANIZO	0	0	0	0	1.500	0	0	0	0	0	0	26	0
25	10/03/2008	ANTABAMBA	ANTABAMBA	PRECIPITACIONES - GRANIZO	0	0	0	0	2.450	0	0	0	0	0	0	223	322
26	10/03/2008	ANTABAMBA	EL ORO	PRECIPITACIONES - GRANIZO	0	0	0	0	645	0	0	0	0	0	0	13	0
27	10/03/2008	ANTABAMBA	OROPESA	PRECIPITACIONES - GRANIZO	0	0	0	0	1.000	0	0	0	0	0	0	0	0
28	10/03/2008	ANTABAMBA	PACHACONAS	PRECIPITACIONES - LLUVIA	0	0	0	0	2.500	0	0	0	1	0	0	0	0
29	10/03/2008	CHINCHEROS	HUACCANA	COLAPSO DE VIVIENDAS	3	0	0	10	0	2	0	0	0	0	0	0	0
30	10/03/2008	ANTABAMBA	PACHACONAS	PRECIPITACIONES - GRANIZO	0	0	0	0	1.730	0	0	0	0	0	0	22	0
31	11/03/2008	GRAU	CHUQUIBAMBILLA	COLAPSO DE VIVIENDAS	0	0	0	5	0	1	0	0	0	0	0	0	0
32	11/03/2008	GRAU	CHUQUIBAMBILLA	PRECIPITACIONES - LLUVIA	0	0	0	0	400	0	0	0	0	0	0	0	0
33	12/03/2008	GRAU	CURPAHUASI	PRECIPITACIONES - LLUVIA	0	0	0	0	125	0	0	0	8	0	0	0	0
34	12/03/2008	COTABAMBAS	HAQUIRA	PRECIPITACIONES - LLUVIA	0	0	0	0	2.965	0	0	0	0	0	0	0	0
35	12/03/2008	COTABAMBAS	MARA	PRECIPITACIONES - LLUVIA	0	0	0	0	2.720	0	0	0	0	0	0	77	0
36	12/03/2008	COTABAMBAS	CHALLHUAHUACHO	PRECIPITACIONES - LLUVIA	0	0	0	0	1.755	0	0	0	0	0	0	0	0
37	13/03/2008	GRAU	PROGRESO	PRECIPITACIONES - GRANIZO	0	0	0	0	1.125	0	0	0	0	0	0	0	89
38	13/03/2008	GRAU	CURASCO	PRECIPITACIONES - LLUVIA	0	0	0	0	1.250	0	0	0	0	0	0	135	0
39	13/03/2008	GRAU	CHUQUIBAMBILLA	PRECIPITACIONES - LLUVIA	0	0	0	0	4.475	0	0	0	0	0	0	0	0
40	14/03/2008	ABANCAY	TAMBURCO	INUNDACION	0	0	0	0	6	0	1	0	0	0	0	0	0
41	14/03/2008	ABANCAY	S. P. DE CACHORA	PRECIPITACIONES - GRANIZO	0	0	0	0	1.250	0	0	0	0	0	0	21	0
42	14/03/2008	ABANCAY	ABANCAY	PRECIPITACIONES - LLUVIA	0	0	0	13	33	3	6	0	0	0	0	0	0
43	15/03/2008	AYMARAES	HUAYLLO	PRECIPITACIONES - LLUVIA	0	0	0	0	710	13	3	0	0	0	0	30	0
44	15/03/2008	AYMARAES	TAPAIRIHUA	PRECIPITACIONES - LLUVIA	0	0	0	0	160	8	40	0	0	0	0	0	0
45	15/03/2008	AYMARAES	TAPAIRIHUA	PRECIPITACIONES - LLUVIA	0	0	0	0	500	0	0	0	3	0	1	0	10
46	16/03/2008	ABANCAY	CHACOCHE	PRECIPITACIONES - LLUVIA	0	0	0	0	11	0	2	0	0	0	0	0	0
47	16/03/2008	ABANCAY	CURAHUASI	VIENTOS FUERTES	0	0	0	0	40	0	0	0	1	0	0	0	0
48	16/03/2008	ANTABAMBA	HUAQUIRCA	PRECIPITACIONES - GRANIZO	0	0	0	0	1.050	0	0	0	0	0	0	0	47
49	17/03/2008	AYMARAES	TAPAIRIHUA	PRECIPITACIONES - LLUVIA	0	0	0	0	21	0	3	0	0	0	0	0	0
50	17/03/2008	GRAU	CHUQUIBAMBILLA	INCENDIO URBANO	0	0	0	8	0	1	0	0	0	0	0	0	0
51	17/03/2008	AYMARAES	LUCRE	PRECIPITACIONES - LLUVIA	0	0	0	0	24	0	5	0	0	0	0	0	0
52	18/03/2008	ABANCAY	PICHIRHUA	PRECIPITACIONES - LLUVIA	0	0	0	0	68	0	0	0	1	0	0	0	0
53	18/03/2008	ABANCAY	CHACOCHE	INCENDIO URBANO	0	0	0	9	0	1	0	0	0	0	0	0	0
54	19/03/2008	ABANCAY	CIRCA	DESGLZAMIENTO	0	0	0	0	400	0	0	0	1	0	0	0	0



## 1.2.3 REGISTRO PUNTUAL DE EMERGENCIAS Y DAÑOS DE LA REGIÓN APURIMAC 2008

N°	FECHA	PROVINCIA	DISTRITO	FENOMENO	FALLEC	DESAP	HERIDOS	DAMNIF	AFFECT	VIVI. DEST	VIVI. AFFECT	CC EE DESTRU	CC EE AFFECT	CC SS DESTRU	CC SS AFFECT	HAS. DEST	HAS. AFFECT
55	21/03/2008	ANTABAMBA	HUAQUIRCA	PRECIPITACIONES - LLUVIA	0	0	0	5	6	1	3	0	0	0	0	0	0
56	22/03/2008	AYMARAEAS	SORAYA	PRECIPITACIONES - GRANIZO	0	0	0	0	850	0	0	0	0	0	0	0	0
57	22/03/2008	ABANCAY	LAMBAMA	PRECIPITACIONES - LLUVIA	0	0	0	0	2.350	0	0	0	1	0	0	0	0
58	22/03/2008	ABANCAY	LAMBAMA	PRECIPITACIONES - LLUVIA	0	0	0	0	14	0	2	0	0	0	0	0	0
59	23/03/2008	CHINCHEROS	RANRACANCHA	PRECIPITACIONES - LLUVIA	0	0	0	0	92	0	0	0	0	0	0	0	0
60	23/03/2008	ANTABAMBA	EL ORO	VIENTOS FUERTES	0	0	0	0	1.300	0	0	0	1	0	0	0	0
61	23/03/2008	ANTABAMBA	J.ESPINOZA	VIENTOS FUERTES	0	0	0	0	250	0	0	0	3	0	0	0	0
62	23/03/2008	CHINCHEROS	MEDRANO	VIENTOS FUERTES	0	0	0	0	860	0	0	0	0	0	0	0	0
63	24/03/2008	ABANCAY	COCHARCAS	PRECIPITACIONES - LLUVIA	0	0	0	0	5	1	0	0	0	0	0	0	0
64	24/03/2008	ANTABAMBA	CIRCA	COLAPSO DE VIVIENDAS	0	0	0	0	250	0	50	0	0	0	0	0	0
65	24/03/2008	ABANCAY	HUAQUIRCA	VIENTOS FUERTES	0	0	0	0	0	0	0	0	1	0	0	0	0
66	24/03/2008	GRAU	LAMBAMA	PRECIPITACIONES - LLUVIA	0	0	0	0	20	0	5	0	0	0	0	0	0
67	24/03/2008	GRAU	CURPAHUASI	PRECIPITACIONES - LLUVIA	0	0	0	0	8	1	0	0	0	0	0	0	0
68	25/03/2008	ABANCAY	CHUQUIBAMBILLA	COLAPSO DE VIVIENDAS	0	0	0	0	0	1	0	0	0	0	0	0	0
69	25/03/2008	ABANCAY	PICHIRHUA	INCENDIO URBANO	0	0	0	6	0	1	0	0	0	0	0	0	0
70	25/03/2008	AYMARAEAS	LAMBAMA	PRECIPITACIONES - LLUVIA	0	0	0	0	220	0	0	0	1	0	0	0	33
71	25/03/2008	CHINCHEROS	SAÑAYCA	HELADA	0	0	0	0	200	0	0	0	0	0	0	0	0
72	26/03/2008	ABANCAY	ANCO-HUALLO	DESIZAMIENTO	0	0	0	5	0	1	0	0	0	0	0	0	0
73	26/03/2008	AYMARAEAS	CIRCA	PRECIPITACIONES - LLUVIA	0	0	0	0	16	2	2	0	0	0	0	0	0
74	27/03/2008	GRAU	TINTAY	PRECIPITACIONES - LLUVIA	0	0	0	0	12	0	2	0	0	0	0	0	0
75	30/03/2008	ANTABAMBA	MICHAELA BASTIDAS	COLAPSO DE VIVIENDAS	0	0	0	9	0	1	0	0	0	0	0	0	0
76	31/03/2008	GRAU	HUAQUIRCA	PRECIPITACIONES - LLUVIA	0	0	0	0	0	0	0	0	0	0	0	0	0
77	31/03/2008	AYMARAEAS	CURPAHUASI	PRECIPITACIONES - LLUVIA	0	0	0	7	0	1	0	0	0	0	0	0	0
			TAPAIRIHUA	PRECIPITACIONES - GRANIZO	0	0	0	0	0	0	0	0	0	0	0	0	163
	<b>TOTAL</b>	<b>EMER</b>	<b>MARZO</b>	<b>77</b>	<b>3</b>	<b>0</b>	<b>0</b>	<b>144</b>	<b>58.629</b>	<b>85</b>	<b>233</b>	<b>5</b>	<b>34</b>	<b>0</b>	<b>1</b>	<b>847</b>	<b>904</b>
1	01/04/2008	ANDAHUAYLAS	ANDAHUAYLAS	PRECIPITACIONES - GRANIZO	0	0	0	4	0	1	0	0	0	0	0	0	0
2	01/04/2008	AYMARAEAS	TINTAY	INCENDIO URBANO	0	0	0	5	0	1	0	0	0	0	0	0	0
3	02/04/2008	ANDAHUAYLAS	SAN JERONIMO	DESIZAMIENTO	0	0	0	5	0	1	0	0	0	0	0	0	0
4	02/04/2008	ABANCAY	ABANCAY	INUNDACION	0	0	0	0	15	0	3	0	0	0	0	0	0
5	04/04/2008	ANDAHUAYLAS	ANDAHUAYLAS	COLAPSO DE VIVIENDAS	0	0	0	5	0	1	0	0	0	0	0	0	0
6	04/04/2008	ABANCAY	CHACOCHE	PRECIPITACIONES - GRANIZO	0	0	0	0	690	0	0	0	0	0	0	0	16
7	06/04/2008	ABANCAY	PICHIRHUA	INCENDIO URBANO	0	0	0	6	0	1	0	0	0	0	0	0	0
8	07/04/2008	AYMARAEAS	TINTAY	INCENDIO URBANO	0	0	0	0	7	1	0	0	0	0	0	0	0
9	09/04/2008	AYMARAEAS	TAPAIRIHUA	PRECIPITACIONES - LLUVIA	0	0	0	0	5	1	0	0	0	0	0	0	0
10	13/04/2008	ANDAHUAYLAS	ANDARAPA	PRECIPITACIONES - LLUVIA	0	0	0	0	8	0	1	0	0	0	0	0	0



1.2.3 REGISTRO PUNTUAL DE EMERGENCIAS Y DAÑOS DE LA REGIÓN APURIMAC 2008

N°	FECHA	PROVINCIA	DISTRITO	FENOMENO	FALLEC	DESAP	HERIDOS	DAMNIF	AFFECT	VIVI. DEST	VIVI. AFFECT	CC EE DESTRU	CC EE AFFECT	CC SS DESTRU	CC SS AFFECT	HAS. DEST	HAS. AFFECT
11	14/04/2008	ABANCAY	ABANCAY	SEQUIA	0	0	0	0	1.200	0	0	0	0	0	0	0	0
12	15/04/2008	GRAU	GAMARRA	PRECIPITACIONES - LLUVIA	0	0	0	5	0	1	0	0	0	0	0	0	0
13	15/04/2008	COTABAMBAS	COYLLURQUI	HELADA	0	0	0	0	2.200	0	0	0	0	0	0	166	0
14	16/04/2008	COTABAMBAS	CHALLHUAHUACHO	HELADA	0	0	0	0	2.500	0	0	0	0	0	0	63	251
15	17/04/2008	ANDAHUAYLAS	ANDAHUAYLAS	VIENTOS FUERTES	0	0	0	0	4	1	0	0	0	0	0	0	0
16	17/04/2008	AYMARAES	CARAYBAMBA	PRECIPITACIONES - LLUVIA	0	0	0	0	1.300	0	0	0	0	0	0	0	0
17	17/04/2008	COTABAMBAS	HAQUIRA	HELADA	0	0	0	0	3.500	0	0	0	0	0	0	58	230
18	17/04/2008	COTABAMBAS	MARA	HELADA	0	0	0	0	2.500	0	0	0	0	0	0	97	390
19	17/04/2008	COTABAMBAS	COTABAMBAS	HELADA	0	0	0	0	1.350	0	0	0	0	0	0	78	116
20	18/04/2008	COTABAMBAS	TAMBOBAMBA	HELADA	0	0	0	0	1.506	0	0	0	0	0	0	443	1.770
21	18/04/2008	ABANCAY	ABANCAY	HELADA	0	0	0	0	105	0	0	0	0	0	0	0	50
22	19/04/2008	ABANCAY	CHACOCHE	PRECIPITACIONES - LLUVIA	0	0	0	5	0	1	0	0	0	0	0	0	0
23	20/04/2008	ABANCAY	CIRCA	VIENTOS FUERTES	0	0	0	0	15	0	3	0	0	0	0	0	0
24	20/04/2008	ABANCAY	S. P. DE CACHORA	INCENDIO URBANO	0	0	0	7	0	1	0	0	0	0	0	0	0
25	20/04/2008	ANTABAMBA	HUAQUIRCA	HELADA	0	0	0	0	1.200	0	0	0	0	0	0	12	70
26	20/04/2008	ANTABAMBA	SABAINO	HELADA	0	0	0	0	1.600	0	0	0	0	0	0	36	85
27	20/04/2008	ANTABAMBA	J.ESPINOZA	HELADA	0	0	0	0	1.000	0	0	0	0	0	0	196	35
28	20/04/2008	ANTABAMBA	MEDRANO	HELADA	0	0	0	0	2.986	0	0	0	0	0	0	44	218
29	21/04/2008	ABANCAY	ANTABAMBA	PRECIPITACIONES - LLUVIA	0	0	0	0	15	0	3	0	0	0	0	0	0
30	21/04/2008	ANTABAMBA	EL ORO	HELADA	0	0	0	0	750	0	0	0	0	0	0	39	6
31	22/04/2008	GRAU	GAMARRA	INCENDIO URBANO	0	0	0	9	0	0	0	0	0	0	0	0	0
32	23/04/2008	ABANCAY	S. P. DE CACHORA	VIENTOS FUERTES	0	0	0	0	1.250	0	0	0	0	0	0	0	25
33	24/04/2008	ANDAHUAYLAS	ANDARAPA	PRECIPITACIONES - LLUVIA	0	0	0	0	4	1	0	0	0	0	0	0	0
34	24/04/2008	AYMARAES	CHALHUANCA	PRECIPITACIONES - GRANIZO	0	0	0	0	2.500	0	0	0	0	0	0	9	58
35	24/04/2008	AYMARAES	CARAYBAMBA	PRECIPITACIONES - GRANIZO	0	0	0	0	1.280	0	0	0	0	0	0	0	11
36	24/04/2008	AYMARAES	COTARUSE	PRECIPITACIONES - GRANIZO	0	0	0	0	1.200	0	0	0	0	0	0	4	13
37	24/04/2008	AYMARAES	TAPAIRIUA	PRECIPITACIONES - GRANIZO	0	0	0	0	2.300	0	0	0	0	0	0	6	56
<b>TOTAL</b>	<b>EMER</b>	<b>ABRIL</b>	<b>37</b>		<b>0</b>	<b>0</b>	<b>0</b>	<b>51</b>	<b>32.990</b>	<b>11</b>	<b>11</b>	<b>0</b>	<b>0</b>	<b>0</b>	<b>0</b>	<b>1.251</b>	<b>3.400</b>
1	01/05/2008	ANDAHUAYLAS	TALAVERA	INUNDACION	0	0	0	0	8	0	1	0	0	0	0	0	0
2	03/05/2008	ABANCAY	CIRCA	INCENDIO URBANO	0	0	0	5	0	1	0	0	0	0	0	0	0
3	03/05/2008	ANDAHUAYLAS	ANDAHUAYLAS	VIENTOS FUERTES	0	0	0	9	0	1	0	0	0	0	0	0	0
4	04/05/2008	CHINCHEROS	CHINCHEROS	VIENTOS FUERTES	0	0	0	0	10	1	0	0	0	0	0	0	0
5	05/05/2008	ANDAHUAYLAS	ANDARAPA	INCENDIO URBANO	0	0	0	10	0	1	0	0	0	0	0	0	0
6	05/05/2008	ANDAHUAYLAS	S. ANT. DE CACHI	INCENDIO URBANO	0	0	0	6	6	1	0	0	0	0	0	0	0



## 1.2.3 REGISTRO PUNTUAL DE EMERGENCIAS Y DAÑOS DE LA REGIÓN APURÍMAC 2008

N°	FECHA	PROVINCIA	DISTRITO	FENOMENO	FALLEC	DESAP	HERIDOS	DAMNIF	AFFECT	VIVI. DEST	VIVI. AFFECT	CC EE DESTRU	CC EE AFFECT	CC SS DESTRU	CC SS AFFECT	HAS. DEST	HAS. AFFECT
7	08/05/2008	AYMARAES	SAÑAYCA	DESGLZAMIENTO	0	0	0	0	300	0	0	0	0	0	0	0	10
8	09/05/2008	ANDAHUAYLAS	HUANCARAY	COLAPSO DE VIVIENDAS	0	0	0	0	4	1	0	0	0	0	0	0	0
9	11/05/2008	ABANCAY	CIRCA	INCENDIO URBANO	0	0	0	5	0	1	0	0	0	0	0	0	0
10	11/05/2008	CHINCHEROS	ONGOY	VIENTOS FUERTES	0	0	0	0	12	0	2	0	0	0	0	0	0
11	12/05/2008	ANDAHUAYLAS	CHIARA	DESGLZAMIENTO	0	0	0	12	0	2	0	0	0	0	0	0	0
12	12/05/2008	GRAU	HUAYLLATI	HELADA	0	0	0	0	1.900	0	0	0	0	0	0	34	103
13	12/05/2008	GRAU	SAN ANTONIO	HELADA	0	0	0	0	350	0	0	0	0	0	0	16	49
14	15/05/2008	CHINCHEROS	RANRACANCHA	INCENDIO URBANO	0	0	0	8	0	1	0	0	0	0	0	0	0
15	15/05/2008	GRAU	CHUQUIBAMBILLA	OTROS DE GEODINAMICA INTERNA	0	0	0	0	485	0	0	0	1	0	0	0	0
16	16/05/2008	AYMARAES	CAPAYA	HELADA	0	0	0	0	720	0	0	0	0	0	0	0	9
17	16/05/2008	GRAU	CHUQUIBAMBILLA	HELADA	0	0	0	0	2.850	0	0	0	0	0	0	25	78
18	17/05/2008	ANDAHUAYLAS	TURPO	HELADA	0	0	0	0	1.750	0	0	0	0	0	0	0	0
19	18/05/2008	ABANCAY	CIRCA	INCENDIO URBANO	0	0	0	10	0	1	0	0	0	0	0	0	0
20	18/05/2008	ABANCAY	CIRCA	INCENDIO URBANO	0	0	0	10	0	1	0	0	0	0	0	0	0
21	18/05/2008	ANDAHUAYLAS	CHIARA	HELADA	0	0	0	0	1.000	0	0	0	0	0	0	0	0
22	18/05/2008	ANDAHUAYLAS	S. ANT. DE CACHI	HELADA	0	0	0	0	1.000	0	0	0	0	0	0	0	0
23	18/05/2008	ANDAHUAYLAS	S.M.DE CHACCRAMPA	PRECIPITACIONES - LLUVIA	0	0	0	0	200	0	0	0	0	0	0	0	0
24	18/05/2008	GRAU	MAMARA	HELADA	0	0	0	0	920	0	0	0	0	0	0	31	83
25	18/05/2008	GRAU	MICHAELA BASTIDAS	HELADA	0	0	0	0	950	0	0	0	0	0	0	32	95
26	18/05/2008	GRAU	SANTA ROSA	HELADA	0	0	0	0	640	0	0	0	0	0	0	13	39
27	18/05/2008	GRAU	TURPAY	HELADA	0	0	0	0	710	0	0	0	0	0	0	8	15
28	19/05/2008	ANDAHUAYLAS	S.M.DE CHACCRAMPA	HELADA	0	0	0	0	2.050	0	0	0	0	0	0	10	83
29	19/05/2008	GRAU	CURASCO	PRECIPITACIONES - LLUVIA	0	0	0	0	0	11	0	0	0	0	0	0	0
30	20/05/2008	ABANCAY	ABANCAY	DESGLZAMIENTO	0	0	0	0	9	2	0	0	0	0	0	0	0
31	20/05/2008	CHINCHEROS	CHINCHEROS	INCENDIO URBANO	0	0	0	0	9	1	0	0	0	0	0	0	0
32	20/05/2008	CHINCHEROS	URANMARCA	HELADA	0	0	0	0	620	0	0	0	0	0	0	140	280
33	21/05/2008	ABANCAY	CIRCA	HELADA	0	0	0	0	350	0	0	0	0	0	0	0	0
34	22/05/2008	ANDAHUAYLAS	PACOBAMBA	HELADA	0	0	0	0	1.665	0	0	0	0	0	0	0	213
35	23/05/2008	ANTABAMBA	PACHACONAS	HELADA	0	0	0	0	1.069	0	0	0	0	0	0	0	146
36	24/05/2008	ANDAHUAYLAS	ANDARAPA	HELADA	0	0	0	0	2.070	0	0	0	0	0	0	243	728
37	24/05/2008	ANDAHUAYLAS	PACUCHA	HELADA	0	0	0	0	10.017	0	0	0	0	0	0	197	394
38	24/05/2008	ANDAHUAYLAS	PAMPACHIRI	HELADA	0	0	0	0	2.660	0	0	0	0	0	0	0	155
39	24/05/2008	ANDAHUAYLAS	TALAVERA	HELADA	0	0	0	0	2.360	0	0	0	0	0	0	212	423
40	24/05/2008	ANTABAMBA	OROPESA	HELADA	0	0	0	0	2.255	0	0	0	0	0	0	27	80
41	24/05/2008	GRAU	PATAYPAMPA	HELADA	0	0	0	0	950	0	0	0	0	0	0	45	90





1.2.3 REGISTRO PUNTUAL DE EMERGENCIAS Y DAÑOS DE LA REGIÓN APURÍMAC 2008

N°	FECHA	PROVINCIA	DISTRITO	FENOMENO	FALLEC	DESAP	HERIDOS	DAMNIF	AFFECT	VIVI. DEST	VIVI. AFFECT	CC EE DESTRU	CC EE AFFECT	CC SS DESTRU	CC SS AFFECT	HAS. DEST	HAS. AFFECT
42	24/05/2008	GRAU	PROGRESO	HELADA	0	0	0	0	1.830	0	0	0	0	0	0	30	59
43	25/05/2008	ANDAHUAYLAS	S. MARIA DE CHICMO	HELADA	0	0	0	0	1.429	0	0	0	0	0	0	142	285
44	25/05/2008	AYMARAES	TAPAIRIHUA	HELADA	0	0	0	0	2.035	0	0	0	0	0	0	0	0
45	25/05/2008	CHINCHEROS	CHINCHEROS	INCENDIO URBANO	0	0	0	9	0	1	0	0	0	0	0	0	0
46	25/05/2008	CHINCHEROS	COCHARCAS	HELADA	0	0	0	0	2.100	0	0	0	0	0	0	203	407
47	25/05/2008	GRAU	VIRUNDO	HELADA	0	0	0	0	1.050	0	0	0	0	0	0	29	58
48	26/05/2008	ABANCAY	ABANCAY	PRECIPITACIONES - LLUVIA	0	0	0	0	5	1	0	0	0	0	0	0	0
49	26/05/2008	AYMARAES	CHAPIMARCA	HELADA	0	0	0	0	1.120	0	0	0	0	0	0	0	0
50	26/05/2008	CHINCHEROS	CHINCHEROS	INCENDIO URBANO	0	0	0	3	0	1	0	0	0	0	0	0	0
51	26/05/2008	GRAU	GAMARRA	INCENDIO URBANO	0	0	0	7	0	1	0	0	0	0	0	0	0
52	27/05/2008	GRAU	CURPAHUASI	HELADA	0	0	0	0	1.932	0	0	0	0	0	0	0	129
53	28/05/2008	ANDAHUAYLAS	KISHUARA	HELADA	0	0	0	0	1.500	0	0	0	0	0	0	0	484
54	28/05/2008	ANDAHUAYLAS	POMACCOCHA	HELADA	0	0	0	0	1.128	0	0	0	0	0	0	0	12
55	28/05/2008	AYMARAES	SORAYA	HELADA	0	0	0	0	800	0	0	0	0	0	0	0	55
56	28/05/2008	GRAU	GAMARRA	HELADA	0	0	0	0	3.100	0	0	0	0	0	0	15	29
57	28/05/2008	GRAU	CURASCO	HELADA	0	0	0	0	1.472	0	0	0	0	0	0	0	180
58	30/05/2008	ABANCAY	ABANCAY	INCENDIO URBANO	0	0	0	4	0	1	0	0	0	0	0	0	0
59	30/05/2008	ANDAHUAYLAS	ANDAHUAYLAS	HELADA	0	0	0	0	4.000	0	0	0	0	0	0	0	755
60	30/05/2008	ANDAHUAYLAS	HUANCARAY	HELADA	0	0	0	0	1.750	0	0	0	0	0	0	161	323
61	30/05/2008	ANDAHUAYLAS	HUAYANA	HELADA	0	0	0	0	0	0	0	0	0	0	0	0	33
62	30/05/2008	ANDAHUAYLAS	TALAVERA	VIENTOS FUERTES	0	0	0	0	6	0	1	0	0	0	0	0	0
63	30/05/2008	ANDAHUAYLAS	TUMAY HUARACA	HELADA	0	0	0	0	750	0	0	0	0	0	0	0	68
64	30/05/2008	CHINCHEROS	CHINCHEROS	HELADA	0	0	0	0	2.400	0	0	0	0	0	0	0	182
	<b>TOTAL</b>	<b>EMER</b>	<b>MAYO</b>		<b>64</b>	<b>0</b>	<b>0</b>	<b>166</b>	<b>68.288</b>	<b>30</b>	<b>5</b>	<b>0</b>	<b>1</b>	<b>0</b>	<b>0</b>	<b>1.613</b>	<b>6.142</b>
1	01/06/2008	ANDAHUAYLAS	TALAVERA	VIENTOS FUERTES	0	0	0	0	100	0	20	0	0	0	0	0	0
2	01/06/2008	CHINCHEROS	ONGOY	VIENTOS FUERTES	0	0	0	0	6	0	1	0	0	0	0	0	0
3	03/06/2008	ABANCAY	ABANCAY	SISMOS	0	0	0	0	50	0	0	0	1	0	0	0	0
4	03/06/2008	ABANCAY	ABANCAY	SISMOS	0	0	0	0	4	0	1	0	0	0	0	0	0
5	04/06/2008	ANDAHUAYLAS	SAN JERONIMO	HELADA	0	0	0	0	6.310	0	0	0	0	0	0	310	619
6	04/06/2008	AYMARAES	CARAYBAMBA	HELADA	0	0	0	0	1.100	0	0	0	0	0	0	0	0
7	04/06/2008	CHINCHEROS	URANIMARCA	INCENDIO URBANO	0	0	0	6	0	1	0	0	0	0	0	0	0
8	06/06/2008	AYMARAES	CHALHUANGA	INCENDIO URBANO	0	0	0	4	0	1	0	0	0	0	0	0	0
9	09/06/2008	AYMARAES	CHAPIMARCA	INCENDIO URBANO	0	0	0	4	0	1	0	0	0	0	0	0	0
10	09/06/2008	CHINCHEROS	ONGOY	VIENTOS FUERTES	0	0	0	0	6	0	1	0	0	0	0	0	0
11	09/06/2008	CHINCHEROS	ONGOY	VIENTOS FUERTES	0	0	0	0	6	0	1	0	0	0	0	0	0
12	09/06/2008	CHINCHEROS	ONGOY	INCENDIO URBANO	0	0	0	6	0	1	0	0	0	0	0	0	0



1.2.3 REGISTRO PUNTUAL DE EMERGENCIAS Y DAÑOS DE LA REGIÓN APURIMAC 2008

N°	FECHA	PROVINCIA	DISTRITO	FENOMENO	FALLEC	DESAP	HERIDOS	DAMNIF	AFFECT	VIVI. DEST	VIVI. AFFECT	CC EE DESTRU	CC EE AFFECT	CC SS DESTRU	CC SS AFFECT	HAS. DEST	HAS. AFFECT
13	09/06/2008	CHINCHEROS	RANRACANCHA	HELADA	0	0	0	0	300	0	0	0	0	0	0	0	0
14	15/06/2008	ABANCAY	HUANIPACA	INCENDIO URBANO	0	0	0	9	0	1	0	0	0	0	0	0	0
15	15/06/2008	ANTABAMBA	HUAQUIRCA	INCENDIO URBANO	1	0	0	5	0	1	0	0	0	0	0	0	0
16	18/06/2008	ANTABAMBA	HUAQUIRCA	VIENTOS FUERTES	0	0	0	0	5	0	1	0	0	0	0	0	0
17	28/06/2008	ABANCAY	PICHIRHUA	HELADA	0	0	0	0	1.250	0	0	0	0	0	0	0	0
18	30/06/2008	ANDAHUAYLAS	ANDAHUAYLAS	PRECIPITACIONES - LLUVIA	0	0	0	7	0	1	0	0	0	0	0	0	0
	<b>TOTAL</b>	<b>EMER</b>	<b>JUNIO</b>	<b>18</b>	<b>1</b>	<b>0</b>	<b>0</b>	<b>41</b>	<b>9.137</b>	<b>7</b>	<b>25</b>	<b>0</b>	<b>1</b>	<b>0</b>	<b>0</b>	<b>310</b>	<b>619</b>
1	01/07/2008	AYMARAEAS	COLCABAMBA	HELADA	0	0	0	0	609	0	0	0	0	0	0	0	0
2	01/07/2008	AYMARAEAS	LUCRE	HELADA	0	0	0	0	250	0	0	0	0	0	0	0	0
3	01/07/2008	AYMARAEAS	SAÑAYCA	HELADA	0	0	0	0	1.024	0	0	0	0	0	0	0	0
4	17/07/2008	ANDAHUAYLAS	PAMPACHIRI	INCENDIO URBANO	0	0	0	3	0	1	0	0	0	0	0	0	0
5	19/07/2008	ANDAHUAYLAS	TUMAY HUARACA	INCENDIO URBANO	0	0	0	3	0	1	0	0	0	0	0	0	0
6	21/07/2008	ANDAHUAYLAS	ANDAHUAYLAS	VIENTOS FUERTES	0	0	0	0	9	0	2	0	0	0	0	0	0
7	23/07/2008	AYMARAEAS	COTARUSE	HELADA	0	0	0	0	700	0	0	0	0	0	0	0	0
8	30/07/2008	CHINCHEROS	OCOBAMBA	INCENDIO URBANO	0	0	0	7	0	1	0	0	0	0	0	0	0
	<b>TOTAL</b>	<b>EMER</b>	<b>JULIO</b>	<b>8</b>	<b>0</b>	<b>0</b>	<b>0</b>	<b>13</b>	<b>2.592</b>	<b>3</b>	<b>2</b>	<b>0</b>	<b>0</b>	<b>0</b>	<b>0</b>	<b>0</b>	<b>0</b>
1	01/08/2008	CHINCHEROS	CHINCHEROS	INCENDIO URBANO	0	0	0	10	0	1	0	0	0	0	0	0	0
2	03/08/2008	ANDAHUAYLAS	HUAYANA	VIENTOS FUERTES	0	0	0	0	15	0	3	0	0	0	0	0	0
3	04/08/2008	AYMARAEAS	COTARUSE	INCENDIO URBANO	0	0	0	6	0	1	0	0	0	0	0	0	0
4	05/08/2008	COTABAMBAS	MARA	PRECIPITACIONES - NEVADA	0	0	0	0	3.600	0	0	0	0	0	0	0	0
5	07/08/2008	ANDAHUAYLAS	SAN JERONIMO	VIENTOS FUERTES	0	0	0	0	5	0	1	0	0	0	0	0	0
6	11/08/2008	ANDAHUAYLAS	ANDAHUAYLAS	VIENTOS FUERTES	0	0	0	0	5	0	1	0	0	0	0	0	0
7	12/08/2008	ABANCAY	CHACOCHE	HELADA	0	0	0	0	750	0	0	0	0	0	0	0	0
8	12/08/2008	ABANCAY	S. P. DE CACHORA	INCENDIO URBANO	0	0	0	5	0	1	0	0	0	0	0	0	0
9	16/08/2008	COTABAMBAS	COTABAMBAS	INCENDIO URBANO	0	0	0	6	0	1	0	0	0	0	0	0	0
10	17/08/2008	CHINCHEROS	HUACCANA	INCENDIO URBANO	0	0	0	6	0	1	0	0	0	0	0	0	0
11	17/08/2008	CHINCHEROS	RANRACANCHA	VIENTOS FUERTES	0	0	0	0	5	0	1	0	0	0	0	0	0
12	18/08/2008	ANDAHUAYLAS	ANDAHUAYLAS	DERRUMBE	0	0	0	0	4	0	1	0	0	0	0	0	0
13	18/08/2008	ANDAHUAYLAS	ANDAHUAYLAS	VIENTOS FUERTES	0	0	0	0	5	0	1	0	0	0	0	0	0
14	18/08/2008	ANDAHUAYLAS	HUANCARAMA	INCENDIO URBANO	0	0	0	4	0	0	0	1	0	0	0	0	0
15	18/08/2008	COTABAMBAS	COTABAMBAS	INCENDIO URBANO	0	0	0	7	0	1	0	0	0	0	0	0	0
16	20/08/2008	ABANCAY	LAMBRAMA	PRECIPITACIONES - LLUVIA	0	0	0	0	4	1	0	0	0	0	0	0	0
17	20/08/2008	ABANCAY	LAMBRAMA	INCENDIO URBANO	0	0	0	6	0	1	0	0	0	0	0	0	0
18	20/08/2008	ANDAHUAYLAS	KISHUARA	DESGLAZAMIENTO	0	0	0	0	0	0	0	0	0	0	0	0	20
19	20/08/2008	CHINCHEROS	CHINCHEROS	INCENDIO URBANO	0	0	0	0	8	0	1	0	0	0	0	0	0
20	21/08/2008	CHINCHEROS	CHINCHEROS	INCENDIO URBANO	0	0	0	7	0	1	0	0	0	0	0	0	0



1.2.3 REGISTRO PUNTUAL DE EMERGENCIAS Y DAÑOS DE LA REGIÓN APURIMAC 2008

N°	FECHA	PROVINCIA	DISTRITO	FENOMENO	FALLEC	DESAP	HERIDOS	DAMNIF	AFFECT	VIVI. DEST	VIVI. AFFECT	CC EE DESTRU	CC EE AFFECT	CC SS DESTRU	CC SS AFFECT	HAS. DEST	HAS. AFFECT
21	24/08/2008	CHINCHEROS	OCOBAMBA	INCENDIO URBANO	0	0	0	6	0	1	0	0	0	0	0	0	0
22	24/08/2008	GRAU	CHUQUIBAMBILLA	INCENDIO URBANO	0	0	0	10	0	1	0	0	0	0	0	0	0
23	25/08/2008	GRAU	CHUQUIBAMBILLA	INCENDIO URBANO	0	0	0	8	0	1	0	0	0	0	0	0	0
24	26/08/2008	ANDAHUAYLAS	TALAVERA	PRECIPITACIONES - GRANIZO	0	0	0	6	0	1	0	0	0	0	0	0	0
25	27/08/2008	ABANCAY	CURAHUASI	INCENDIO URBANO	0	0	0	9	0	1	0	0	0	0	0	0	0
26	29/08/2008	ABANCAY	CURAHUASI	INCENDIO URBANO	0	0	0	6	0	1	0	0	0	0	0	0	0
	<b>TOTAL</b>	<b>EMER</b>	<b>AGOSTO</b>		<b>0</b>	<b>0</b>	<b>26</b>	<b>102</b>	<b>4.401</b>	<b>15</b>	<b>9</b>	<b>1</b>	<b>0</b>	<b>0</b>	<b>0</b>	<b>0</b>	<b>20</b>
1	02/09/2008	ANDAHUAYLAS	PACUCHA	VIENTOS FUERTES	0	0	0	0	7	0	2	0	0	0	0	0	0
2	02/09/2008	GRAU	PROGRESO	INCENDIO URBANO	0	0	0	6	0	0	1	0	0	0	0	0	0
3	03/09/2008	ABANCAY	ABANCAY	INCENDIO FORESTAL	0	0	0	0	0	0	0	0	0	0	0	0	0
4	03/09/2008	ANTABAMBA	PACHACONAS	INCENDIO URBANO	0	0	0	6	0	1	0	0	0	0	0	0	0
5	03/09/2008	CHINCHEROS	ANCO-HUALLO	INCENDIO FORESTAL	0	0	0	0	50	0	0	0	0	0	0	0	0
6	04/09/2008	CHINCHEROS	HUACCANA	DERRUMBE	0	0	0	0	4	1	0	0	0	0	0	0	0
7	08/09/2008	ANTABAMBA	SABAINO	INCENDIO URBANO	0	0	0	4	0	1	0	0	0	0	0	0	0
8	08/09/2008	AYMARAES	TINTAY	INCENDIO URBANO	0	0	0	5	0	1	0	0	0	0	0	0	0
9	08/09/2008	COTABAMBAS	TAMBOBAMBA	INCENDIO URBANO	0	0	0	1	0	1	0	0	0	0	0	0	0
10	08/09/2008	GRAU	GAMARRA	VIENTOS FUERTES	0	0	0	0	6	0	1	0	0	0	0	0	0
11	09/09/2008	ANDAHUAYLAS	ANDAHUAYLAS	VIENTOS FUERTES	0	0	0	0	5	0	1	0	0	0	0	0	0
12	09/09/2008	CHINCHEROS	RANRACANCHA	INCENDIO URBANO	0	0	0	6	0	1	0	0	0	0	0	0	0
13	09/09/2008	GRAU	GAMARRA	INCENDIO URBANO	0	0	0	14	0	2	0	0	0	0	0	0	0
14	10/09/2008	COTABAMBAS	TAMBOBAMBA	INCENDIO URBANO	0	0	0	7	0	1	0	0	0	0	0	0	0
15	10/09/2008	GRAU	CHUQUIBAMBILLA	VIENTOS FUERTES	0	0	0	0	15	1	2	0	0	0	0	0	0
16	12/09/2008	COTABAMBAS	TAMBOBAMBA	INCENDIO URBANO	0	0	0	4	0	1	0	0	0	0	0	0	0
17	13/09/2008	COTABAMBAS	TAMBOBAMBA	INCENDIO URBANO	0	0	0	5	0	1	0	0	0	0	0	0	0
18	13/09/2008	CHINCHEROS	ONGOY	INCENDIO URBANO	0	0	0	6	0	1	0	0	0	0	0	0	0
19	14/09/2008	ANDAHUAYLAS	S. MARIA DE CHICMO	INCENDIO URBANO	0	0	0	5	0	1	0	0	0	0	0	0	0
20	14/09/2008	ANDAHUAYLAS	TUMAY HUARACA	VIENTOS FUERTES	0	0	0	0	5	1	0	0	0	0	0	0	0
21	14/09/2008	ANDAHUAYLAS	TUMAY HUARACA	VIENTOS FUERTES	0	0	0	0	5	0	1	0	0	0	0	0	0
22	14/09/2008	CHINCHEROS	ONGOY	INCENDIO URBANO	0	0	0	6	0	1	0	0	0	0	0	0	0
23	15/09/2008	ABANCAY	S. P. DE CACHORA	INCENDIO URBANO	0	0	0	8	0	1	0	0	0	0	0	0	0
24	16/09/2008	ANDAHUAYLAS	TALAVERA	COLAPSO DE VIVIENDAS	0	0	0	0	8	1	0	0	0	0	0	0	0
25	16/09/2008	CHINCHEROS	ONGOY	VIENTOS FUERTES	0	0	0	0	6	0	1	0	0	0	0	0	0
26	17/09/2008	ANDAHUAYLAS	S. MARIA DE CHICMO	INCENDIO URBANO	0	0	0	7	0	1	0	0	0	0	0	0	0
27	17/09/2008	CHINCHEROS	ONGOY	INCENDIO URBANO	0	0	0	6	0	1	0	0	0	0	0	0	0
28	18/09/2008	CHINCHEROS	ANCO-HUALLO	VIENTOS FUERTES	0	0	0	0	7	0	1	1	0	0	0	0	0



## 1.2.3 REGISTRO PUNTUAL DE EMERGENCIAS Y DAÑOS DE LA REGIÓN APURIMAC 2008

N°	FECHA	PROVINCIA	DISTRITO	FENOMENO	FALLEC	DESAP	HERIDOS	DAMNIF	AFFECT	VIVI. DEST	VIVI. AFFECT	CC EE DESTRU	CC EE AFFECT	CC SS DESTRU	CC SS AFFECT	HAS. DEST	HAS. AFFECT
29	18/09/2008	CHINCHEROS	ANCO-HUALLO	INCENDIO URBANO	0	0	0	4	0	0	0	1	0	0	0	0	0
30	19/09/2008	ANDAHUAYLAS	ANDAHUAYLAS	PRECIPITACIONES - LLUVIA	0	0	0	0	5.000	0	0	0	0	0	0	0	0
31	21/09/2008	ABANCAY	ABANCAY	INCENDIO FORESTAL	0	0	0	0	0	0	0	0	0	0	0	0	0
32	21/09/2008	AYMARAES	TINTAY	INCENDIO URBANO	0	0	0	5	0	1	0	0	0	0	0	0	0
33	22/09/2008	CHINCHEROS	CHINCHEROS	INCENDIO FORESTAL	0	0	0	0	40	0	0	0	0	0	0	0	5
34	23/09/2008	ABANCAY	ABANCAY	VIENTOS FUERTES	0	0	0	5	0	1	0	0	0	0	0	0	0
35	23/09/2008	ABANCAY	ABANCAY	INCENDIO FORESTAL	0	0	0	0	0	0	0	0	0	0	0	0	0
36	23/09/2008	GRAU	CHUQUIBAMBILLA	INCENDIO FORESTAL	0	0	0	0	0	0	0	0	0	0	0	0	0
37	25/09/2008	ABANCAY	ABANCAY	INCENDIO FORESTAL	0	0	0	0	7	0	1	0	0	0	0	0	0
38	25/09/2008	GRAU	MAMARA	HELADA	0	0	0	0	1.450	0	0	0	0	0	0	0	0
39	28/09/2008	ABANCAY	PICHIRHUA	INCENDIO URBANO	0	0	0	6	0	1	0	0	0	0	0	0	0
40	30/09/2008	ANTABAMBA	ANTABAMBA	VIENTOS FUERTES	0	0	0	0	6	0	1	0	0	0	0	0	0
41	30/09/2008	ANTABAMBA	ANTABAMBA	INCENDIO URBANO	0	0	0	7	0	1	0	0	0	0	0	0	0
42	30/09/2008	ANTABAMBA	ANTABAMBA	INCENDIO URBANO	0	0	0	5	0	2	0	0	0	0	0	0	0
	<b>TOTAL</b>	<b>EMER</b>	<b>SETIEMBRE</b>	<b>42</b>	<b>0</b>	<b>0</b>	<b>0</b>	<b>128</b>	<b>6.621</b>	<b>26</b>	<b>12</b>	<b>2</b>	<b>0</b>	<b>0</b>	<b>0</b>	<b>0</b>	<b>5</b>
1	01/10/2008	CHINCHEROS	URANMARCA	VIENTOS FUERTES	0	0	0	0	5	0	1	0	0	0	0	0	0
2	02/10/2008	ABANCAY	ABANCAY	INCENDIO FORESTAL	0	0	0	10	0	2	0	0	0	0	0	0	0
3	02/10/2008	ANDAHUAYLAS	S. MARIA DE CHICMO	VIENTOS FUERTES	0	0	0	0	20	0	3	0	0	0	0	0	0
4	03/10/2008	ANTABAMBA	HUAQUIRCA	VIENTOS FUERTES	0	0	0	0	6	0	1	0	0	0	0	0	0
5	05/10/2008	COTABAMBA	TAMBOBAMBA	INCENDIO URBANO	0	0	0	8	0	1	0	0	0	0	0	0	0
6	10/10/2008	ANDAHUAYLAS	TURPO	VIENTOS FUERTES	0	0	0	0	22	0	7	0	0	0	0	0	0
7	13/10/2008	AYMARAES	COLCABAMBA	INCENDIO URBANO	0	0	0	5	0	1	0	0	0	0	0	0	0
8	13/10/2008	GRAU	CHUQUIBAMBILLA	DESPLAZAMIENTO	0	0	0	0	6	0	1	0	0	0	0	0	0
9	15/10/2008	ANDAHUAYLAS	KISHUARA	VIENTOS FUERTES	0	0	0	0	13	0	2	0	0	0	0	0	0
10	17/10/2008	ANDAHUAYLAS	SAN JERONIMO	COLAPSO DE VIVIENDAS	0	0	0	0	4	0	1	0	0	0	0	0	0
11	20/10/2008	ABANCAY	ABANCAY	HELADA	0	0	0	0	750	0	0	0	0	0	1	0	0
12	20/10/2008	ABANCAY	ABANCAY	INCENDIO FORESTAL	0	0	0	0	0	0	0	0	0	0	0	0	0
13	20/10/2008	GRAU	GAMARRA	INCENDIO URBANO	0	0	0	8	0	1	0	0	0	0	0	0	0
14	21/10/2008	ANDAHUAYLAS	ANDAHUAYLAS	DESPLAZAMIENTO	0	0	0	0	5	0	1	0	0	0	0	0	0
15	22/10/2008	ANDAHUAYLAS	ANDAHUAYLAS	VIENTOS FUERTES	0	0	0	0	3	0	1	0	0	0	0	0	0
16	23/10/2008	ANDAHUAYLAS	TURPO	VIENTOS FUERTES	0	0	0	0	36.000	0	1	0	0	0	0	0	0
17	26/10/2008	ABANCAY	ABANCAY	DESPLAZAMIENTO	0	0	0	0	15	0	0	0	0	0	0	0	0
18	26/10/2008	ANDAHUAYLAS	S. ANT. DE CACHI	VIENTOS FUERTES	0	0	0	0	0	0	3	0	0	0	0	0	0
19	26/10/2008	ANDAHUAYLAS	SAN JERONIMO	VIENTOS FUERTES	0	0	0	0	5	0	1	0	0	0	0	0	0
20	26/10/2008	ANDAHUAYLAS	S. MARIA DE CHICMO	VIENTOS FUERTES	0	0	0	0	65	0	14	0	0	0	0	0	0



1.2.3 REGISTRO PUNTUAL DE EMERGENCIAS Y DAÑOS DE LA REGIÓN APURIMAC 2008

N°	FECHA	PROVINCIA	DISTRITO	FENOMENO	FALLEC	DESAP	HERIDOS	DAMNIF	AFFECT	VIVI. DEST	VIVI. AFFECT	CC EE DESTRU	CC EE AFFECT	CC SS DESTRU	CC SS AFFECT	HAS. DEST	HAS. AFFECT
21	26/10/2008	AYMARAES	TAPAIRIHA	INCENDIO URBANO	0	0	1	3	0	1	0	0	0	0	0	0	0
22	27/10/2008	ABANCAY	ABANCAY	VIENTOS FUERTES	0	0	0	0	6	0	1	0	0	0	0	0	0
23	27/10/2008	ABANCAY	ABANCAY	INCENDIO URBANO	0	0	0	0	3	0	1	0	0	0	0	0	0
24	28/10/2008	ANDAHUAYLAS	HUANCARAY	VIENTOS FUERTES	0	0	0	0	28	0	6	0	0	0	0	0	0
25	30/10/2008	ANTABAMBA	OROPESA	INCENDIO URBANO	0	0	0	7	0	0	0	2	0	0	0	0	0
	<b>TOTAL</b>	<b>EMER</b>	<b>OCTUBRE</b>	<b>25</b>	<b>0</b>	<b>0</b>	<b>1</b>	<b>41</b>	<b>36.961</b>	<b>6</b>	<b>45</b>	<b>2</b>	<b>0</b>	<b>0</b>	<b>1</b>	<b>0</b>	<b>0</b>
1	01/11/2008	ABANCAY	ABANCAY	INCENDIO FORESTAL	0	0	0	27	0	4	0	0	0	0	0	0	3
2	01/11/2008	CHINCHEROS	URANMARCA	INCENDIO URBANO	0	0	0	5	0	1	0	0	0	0	0	0	0
3	03/11/2008	ANDAHUAYLAS	ANDAHUAYLAS	VIENTOS FUERTES	0	0	0	0	35	0	6	0	0	0	0	0	0
4	04/11/2008	CHINCHEROS	CHINCHEROS	VIENTOS FUERTES	0	0	0	5	0	1	0	0	0	0	0	0	0
5	04/11/2008	CHINCHEROS	ONGOY	VIENTOS FUERTES	0	0	0	0	14	0	3	0	0	0	0	0	0
6	05/11/2008	ABANCAY	HUANIPACA	VIENTOS FUERTES	0	0	0	0	8	0	1	0	0	0	0	0	0
7	05/11/2008	ANDAHUAYLAS	HUANCARAY	VIENTOS FUERTES	0	0	0	0	111	0	18	0	0	0	0	0	0
8	05/11/2008	ANDAHUAYLAS	S. ANT. DE CACHI	VIENTOS FUERTES	0	0	0	0	10	0	2	0	0	0	0	0	0
9	05/11/2008	ANDAHUAYLAS	TURPO	PRECIPITACIONES - LLUVIA	0	0	0	4	32	2	8	0	0	0	0	0	0
10	05/11/2008	CHINCHEROS	URANMARCA	VIENTOS FUERTES	0	0	0	0	20	0	5	0	0	0	0	0	0
11	05/11/2008	CHINCHEROS	RANRACANCHA	VIENTOS FUERTES	0	0	0	0	5	0	2	0	0	0	0	0	0
12	06/11/2008	ANDAHUAYLAS	PACUCHA	INCENDIO URBANO	0	0	0	3	0	1	0	0	0	0	0	0	0
13	06/11/2008	ANDAHUAYLAS	PAMPACHIRI	VIENTOS FUERTES	0	0	0	0	3	0	1	0	0	0	0	0	0
14	06/11/2008	ANDAHUAYLAS	PAMPACHIRI	INCENDIO URBANO	0	0	0	10	0	2	0	0	0	0	0	0	0
15	06/11/2008	ANDAHUAYLAS	SAN JERONIMO	VIENTOS FUERTES	0	0	0	0	5	0	1	0	0	0	0	0	0
16	08/11/2008	ANDAHUAYLAS	SAN JERONIMO	VIENTOS FUERTES	0	0	0	0	5	0	0	0	1	0	0	0	0
17	08/11/2008	AYMARAES	TINTAY	VIENTOS FUERTES	0	0	0	0	5	0	1	0	0	0	0	0	0
18	09/11/2008	ANDAHUAYLAS	HUANCARAMA	VIENTOS FUERTES	0	0	0	0	9	0	1	0	0	0	0	0	0
19	09/11/2008	CHINCHEROS	CHINCHEROS	INCENDIO FORESTAL	0	0	0	0	0	0	0	0	0	0	0	0	0
20	10/11/2008	ABANCAY	ABANCAY	VIENTOS FUERTES	0	0	0	0	24	0	4	0	0	0	0	0	0
21	10/11/2008	ABANCAY	ABANCAY	VIENTOS FUERTES	0	0	0	0	6	0	1	0	0	0	0	0	0
22	10/11/2008	ANDAHUAYLAS	ANDAHUAYLAS	VIENTOS FUERTES	0	0	0	0	5	0	1	0	0	0	0	0	0
23	10/11/2008	ANDAHUAYLAS	ANDAHUAYLAS	VIENTOS FUERTES	0	0	0	0	5	0	1	0	0	0	0	0	0
24	10/11/2008	ANDAHUAYLAS	ANDARAPA	VIENTOS FUERTES	0	0	0	0	27	0	3	0	0	0	0	0	0
25	10/11/2008	ANDAHUAYLAS	ANDARAPA	VIENTOS FUERTES	0	0	0	0	20	0	6	0	0	0	0	0	0
26	10/11/2008	ANDAHUAYLAS	CHIARA	VIENTOS FUERTES	0	0	0	0	15	0	2	0	0	0	0	0	0
27	10/11/2008	ANDAHUAYLAS	HUANCARAMA	VIENTOS FUERTES	0	0	0	0	7	0	1	0	0	0	0	0	0
28	10/11/2008	ANDAHUAYLAS	TUMAY HUARACA	VIENTOS FUERTES	0	0	0	0	15	0	3	0	0	0	0	0	0
29	10/11/2008	COTABAMBA	TAMBOBAMBA	VIENTOS FUERTES	0	0	0	0	41	0	8	0	0	0	0	0	0
30	10/11/2008	CHINCHEROS	CHINCHEROS	VIENTOS FUERTES	0	0	0	0	4	0	1	0	0	0	0	0	0
31	10/11/2008	CHINCHEROS	CHINCHEROS	VIENTOS FUERTES	0	0	0	0	11	0	2	0	0	0	0	0	0



## 1.2.3 REGISTRO PUNTUAL DE EMERGENCIAS Y DAÑOS DE LA REGIÓN APURIMAC 2008

N°	FECHA	PROVINCIA	DISTRITO	FENOMENO	FALLEC	DESAP	HERIDOS	DAMNIF	AFFECT	VIVI. DEST	VIVI. AFFECT	CC EE DESTRU	CC EE AFFECT	CC SS DESTRU	CC SS AFFECT	HAS. DEST	HAS. AFFECT
32	10/11/2008	CHINCHEROS	RANRACANCHA	VIENTOS FUERTES	0	0	0	0	0	30	7	0	0	0	0	0	0
33	10/11/2008	CHINCHEROS	RANRACANCHA	INCENDIO URBANO	0	0	0	2	0	1	0	0	0	0	0	0	0
34	10/11/2008	GRAU	MICAELA BASTIDAS	VIENTOS FUERTES	0	0	0	0	13	0	2	0	0	0	0	0	0
35	11/11/2008	ANDAHUAYLAS	S. MARIA DE CHICMO	VIENTOS FUERTES	0	0	0	0	7	0	1	0	0	0	0	0	0
36	15/11/2008	GRAU	CHUQUIBAMBILLA	VIENTOS FUERTES	0	0	0	0	5	0	1	0	0	0	0	0	0
37	16/11/2008	ABANCAY	ABANCAY	VIENTOS FUERTES	0	0	0	0	15	0	3	0	0	0	0	0	0
38	16/11/2008	ABANCAY	TAMBURCO	VIENTOS FUERTES	0	0	0	0	4	0	1	0	0	0	0	0	0
39	16/11/2008	ANDAHUAYLAS	S. ANT. DE CACHI	VIENTOS FUERTES	0	0	0	0	8	0	2	0	0	0	0	0	0
40	16/11/2008	GRAU	CHUQUIBAMBILLA	VIENTOS FUERTES	0	0	0	0	6	0	1	0	0	0	0	0	0
41	17/11/2008	ABANCAY	PICHIRHUA	VIENTOS FUERTES	0	0	0	0	17	0	4	0	0	0	0	0	0
42	17/11/2008	ANDAHUAYLAS	HUANCARAMA	VIENTOS FUERTES	0	0	0	0	8	0	1	0	0	0	0	0	0
43	17/11/2008	ANDAHUAYLAS	S.M.DE CHACCRAMPA	VIENTOS FUERTES	0	0	0	0	25	0	5	0	0	0	0	0	0
44	17/11/2008	ANDAHUAYLAS	S. MARIA DE CHICMO	VIENTOS FUERTES	0	0	0	0	3	0	1	0	0	0	0	0	0
45	17/11/2008	GRAU	CHUQUIBAMBILLA	VIENTOS FUERTES	0	0	0	0	8	0	1	0	0	0	0	0	0
46	17/11/2008	GRAU	VIRUNDO	VIENTOS FUERTES	0	0	0	0	14	0	2	0	0	0	0	0	0
47	18/11/2008	ANDAHUAYLAS	S.M.DE CHACCRAMPA	INCENDIO URBANO	0	0	0	0	6	1	0	0	0	0	0	0	0
48	18/11/2008	GRAU	CHUQUIBAMBILLA	VIENTOS FUERTES	0	0	0	0	7	0	1	0	0	0	0	0	0
49	21/11/2008	ANDAHUAYLAS	ANDAHUAYLAS	INCENDIO URBANO	0	0	0	5	0	0	0	1	0	0	0	0	0
50	21/11/2008	ANDAHUAYLAS	SAN JERONIMO	COLAPSO DE VIVIENDAS	0	0	0	4	0	1	0	0	0	0	0	0	0
51	21/11/2008	ANDAHUAYLAS	TURPO	VIENTOS FUERTES	0	0	0	0	4	0	1	0	0	0	0	0	0
52	23/11/2008	AYMARAES	CHAPIMARCA	VIENTOS FUERTES	0	0	0	0	15	0	3	0	0	0	0	0	0
53	24/11/2008	ANDAHUAYLAS	HUAYANA	VIENTOS FUERTES	0	0	0	0	18	0	4	0	0	0	0	0	0
54	25/11/2008	GRAU	VIRUNDO	INCENDIO URBANO	0	0	0	15	0	3	0	0	0	0	0	0	0
55	26/11/2008	ANDAHUAYLAS	PAMPACHIRI	INCENDIO URBANO	0	0	0	8	0	1	0	0	0	0	0	0	0
56	26/11/2008	ANDAHUAYLAS	TUMAY HUARACA	VIENTOS FUERTES	0	0	0	0	24	0	4	0	0	0	0	0	0
57	27/11/2008	GRAU	CHUQUIBAMBILLA	INCENDIO URBANO	0	0	0	5	0	1	0	0	0	0	0	0	0
58	28/11/2008	ABANCAY	TAMBURCO	VIENTOS FUERTES	0	0	0	0	5	0	1	0	0	0	0	0	0
59	28/11/2008	ANDAHUAYLAS	TUMAY HUARACA	INCENDIO URBANO	0	0	0	10	0	2	0	0	0	0	0	0	0
60	28/11/2008	CHINCHEROS	COCHARCAS	VIENTOS FUERTES	0	0	0	0	5	0	1	0	0	0	0	0	0
61	29/11/2008	ANDAHUAYLAS	ANDARAPA	INCENDIO URBANO	0	0	0	6	0	0	0	1	0	0	0	0	0
62	29/11/2008	AYMARAES	HUAYLLO	PRECIPITACIONES - LLUVIA	0	0	0	0	498	0	0	0	0	0	0	0	0
63	29/11/2008	AYMARAES	S. JUAN DE CHACNA	VIENTOS FUERTES	0	0	0	0	145	0	0	0	1	0	0	0	0
64	29/11/2008	CHINCHEROS	CHINCHEROS	VIENTOS FUERTES	0	0	0	0	11	0	1	0	0	0	0	0	0
65	29/11/2008	CHINCHEROS	CHINCHEROS	VIENTOS FUERTES	0	0	0	0	9	0	1	0	0	0	0	0	0



1.2.3 REGISTRO PUNTUAL DE EMERGENCIAS Y DAÑOS DE LA REGIÓN APURÍMAC 2008

N°	FECHA	PROVINCIA	DISTRITO	FENOMENO	FALLEC	DESAP	HERIDOS	DAMNIF	AFFECT	VIVI. DEST	VIVI. AFFECT	CC EE DESTRU	CC EE AFFECT	CC SS DESTRU	CC SS AFFECT	HAS. DEST	HAS. AFFECT
66	29/11/2008	CHINCHEROS	ONGOY	VIENTOS FUERTES	0	0	0	0	16	0	3	0	0	0	0	0	0
67	29/11/2008	GRAU	CURPAHUASI	VIENTOS FUERTES	0	0	0	0	40	0	8	0	0	0	0	0	0
68	30/11/2008	ABANCAY	LAMBAMA	INCENDIO URBANO	0	0	0	4	0	1	0	0	0	0	0	0	0
69	30/11/2008	ANTABAMBA	ANTABAMBA	VIENTOS FUERTES	0	0	0	0	7	0	1	0	0	0	0	0	0
70	30/11/2008	ANTABAMBA	J.ESPINOZA	INCENDIO URBANO	0	0	0	6	0	1	0	0	0	0	0	0	0
			MEDRANO	PRECIPITACIONES - LLUVIA	0	0	0	0	88	0	0	0	0	0	0	0	0
71	30/11/2008	CHINCHEROS	CHINCHEROS	VIENTOS FUERTES	0	0	0	0	4	0	1	0	0	0	0	0	0
72	30/11/2008	CHINCHEROS	CHINCHEROS	VIENTOS FUERTES	0	0	0	0	0	0	0	0	0	0	0	0	0
		<b>EMER</b>	<b>NOVIEMBRE</b>		<b>0</b>	<b>0</b>	<b>0</b>	<b>125</b>	<b>1.501</b>	<b>23</b>	<b>144</b>	<b>2</b>	<b>2</b>	<b>0</b>	<b>0</b>	<b>0</b>	<b>3</b>
1	01/12/2008	ANTABAMBA	ANTABAMBA	VIENTOS FUERTES	0	0	0	0	5	0	1	0	0	0	0	0	0
2	01/12/2008	CHINCHEROS	ANCO-HUALLO	INCENDIO URBANO	0	0	0	8	0	1	0	0	0	0	0	0	0
3	02/12/2008	ANDAHUAYLAS	SAN JERONIMO	INCENDIO URBANO	0	0	0	7	0	0	0	0	0	0	0	0	0
4	02/12/2008	CHINCHEROS	ANCO-HUALLO	VIENTOS FUERTES	0	0	0	0	1	0	1	0	0	0	0	0	0
5	07/12/2008	ABANCAY	PICHIRHUA	VIENTOS FUERTES	0	0	0	0	16	0	4	0	0	0	0	0	0
6	08/12/2008	ANDAHUAYLAS	PACOBAMBA	VIENTOS FUERTES	0	0	0	0	5	0	1	0	0	0	0	0	0
7	09/12/2008	ANDAHUAYLAS	ANDAHUAYLAS	PRECIPITACIONES - LLUVIA	0	0	0	0	500	0	100	0	0	0	0	0	0
8	10/12/2008	ABANCAY	ABANCAY	VIENTOS FUERTES	0	0	0	0	10	0	2	0	0	0	0	0	0
9	10/12/2008	ANDAHUAYLAS	ANDAHUAYLAS	INCENDIO URBANO	0	0	0	6	0	1	0	0	0	0	0	0	0
10	10/12/2008	ANDAHUAYLAS	ANDARAPA	VIENTOS FUERTES	0	0	0	0	20	0	4	0	0	0	0	0	0
11	10/12/2008	ANDAHUAYLAS	HUANCARAMA	PRECIPITACIONES - LLUVIA	0	0	0	0	8	0	2	0	0	0	0	0	0
12	10/12/2008	CHINCHEROS	OCOBAMBA	VIENTOS FUERTES	0	0	0	0	4	0	1	0	0	0	0	0	0
13	13/12/2008	CHINCHEROS	OCOBAMBA	VIENTOS FUERTES	0	0	0	0	2	0	1	0	0	0	0	0	0
14	14/12/2008	GRAU	GAMARRA	DERRUMBE	0	0	0	4	0	1	0	0	0	0	0	0	1
15	15/12/2008	ANDAHUAYLAS	ANDAHUAYLAS	VIENTOS FUERTES	0	0	0	0	6	0	2	0	0	0	0	0	0
16	15/12/2008	CHINCHEROS	CHINCHEROS	VIENTOS FUERTES	0	0	0	0	5	0	1	0	0	0	0	0	0
17	15/12/2008	GRAU	CHUQUIBAMBILLA	PRECIPITACIONES - LLUVIA	0	0	0	0	800	0	185	0	0	0	0	0	0
18	17/12/2008	ANDAHUAYLAS	ANDAHUAYLAS	VIENTOS FUERTES	0	0	0	0	8	0	2	0	0	0	0	0	0
19	19/12/2008	ABANCAY	ABANCAY	PRECIPITACIONES - LLUVIA	0	0	0	0	5	0	1	0	0	0	0	0	0
20	19/12/2008	ABANCAY	PICHIRHUA	INCENDIO URBANO	1	0	0	8	0	1	0	0	0	0	0	0	0
21	22/12/2008	ANDAHUAYLAS	TALavera	INCENDIO URBANO	0	0	0	5	0	1	0	0	0	0	0	0	0
22	26/12/2008	ANDAHUAYLAS	KAQUIABAMBA	COLAPSO DE VIVIENDAS	0	0	0	8	0	1	0	0	0	0	0	0	0
23	28/12/2008	COTABAMBA S	MARA	INCENDIO URBANO	0	0	0	6	0	1	0	0	0	0	0	0	0
		<b>EMER</b>	<b>DICIEMBRE</b>		<b>1</b>	<b>0</b>	<b>0</b>	<b>52</b>	<b>1.395</b>	<b>8</b>	<b>308</b>	<b>0</b>	<b>0</b>	<b>0</b>	<b>0</b>	<b>0</b>	<b>1</b>

Fuente : Dirección Nacional de Operaciones del INDECI-SINPAD  
Elaboración : Oficina de Estadística y Telemática del INDECI



## 1.2.4 REGISTRO PUNTUAL DE EMERGENCIAS Y DAÑOS DE LA REGIÓN AREQUIPA 2008

N°	FECHA	PROVINCIA	DISTRITO	FENOMENO	FALLEC	DESAP	HERIDOS	DAMNIF	AFFECT	VIVI. DEST	VIVI. AFFECT	CC EE DESTRU	CC EE AFFECT	CC SS DESTRU	CC SS AFFECT	HAS. DEST	HAS. AFFECT
	<b>TOTAL</b>	<b>EMER</b>	<b>AREQUIPA</b>		<b>1</b>	<b>0</b>	<b>1</b>	<b>224</b>	<b>80.584</b>	<b>69</b>	<b>12.532</b>	<b>0</b>	<b>0</b>	<b>0</b>	<b>0</b>	<b>35</b>	<b>21</b>
1	07/01/2008	CONDESUYOS	CHUQUIBAMBA	PRECIPITACIONES - LLUVIA	0	0	0	0	355	0	80	0	0	0	0	0	0
2	09/01/2008	AREQUIPA	ALTO S. ALEGRE	PRECIPITACIONES - LLUVIA	0	0	0	0	0	0	0	0	0	0	0	0	0
3	09/01/2008	AREQUIPA	CAYMA	PRECIPITACIONES - LLUVIA	0	0	0	0	0	0	0	0	0	0	0	0	0
4	09/01/2008	AREQUIPA	JACOBO HUNTER	PRECIPITACIONES - LLUVIA	0	0	0	1	189	1	42	0	0	0	0	0	0
5	09/01/2008	AREQUIPA	MARIANO MELGAR	PRECIPITACIONES - LLUVIA	0	0	0	0	0	0	74	0	0	0	0	0	0
6	09/01/2008	AREQUIPA	MOLLEBAYA	PRECIPITACIONES - LLUVIA	0	0	0	0	315	0	157	0	0	0	0	0	0
7	09/01/2008	AREQUIPA	MOLLEBAYA	PRECIPITACIONES - LLUVIA	0	0	0	0	773	0	242	0	0	0	0	0	0
8	09/01/2008	AREQUIPA	POCSI	PRECIPITACIONES - LLUVIA	0	0	0	0	610	0	161	0	0	0	0	0	0
9	09/01/2008	AREQUIPA	SOCABAYA	PRECIPITACIONES - LLUVIA	0	0	0	0	247	0	130	0	0	0	0	0	0
10	09/01/2008	CAYLLOMA	HUAMBO	PRECIPITACIONES - LLUVIA	0	0	0	0	581	0	165	0	0	0	0	0	0
11	09/01/2008	CAYLLOMA	LLUTA	PRECIPITACIONES - LLUVIA	0	0	0	0	451	0	340	0	0	0	0	0	0
12	09/01/2008	CAYLLOMA	LLUTA	PRECIPITACIONES - LLUVIA	0	0	0	0	890	0	19	0	0	0	0	0	0
13	09/01/2008	CONDESUYOS	CHUQUIBAMBA	PRECIPITACIONES - LLUVIA	0	0	0	0	92	0	477	0	0	0	0	0	0
14	11/01/2008	CAMANA	MARISCAL CACERES	PRECIPITACIONES - LLUVIA	0	0	0	0	2.136	0	6	0	0	0	0	0	0
15	14/01/2008	AREQUIPA	CERRO COLORADO	PRECIPITACIONES - LLUVIA	0	0	0	5	24	1	1	0	0	0	0	0	0
16	14/01/2008	AREQUIPA	PAUCARPATA	PRECIPITACIONES - LLUVIA	0	0	0	0	1	0	1	0	0	0	0	0	0
17	14/01/2008	AREQUIPA	SACHACA	PRECIPITACIONES - LLUVIA	0	0	0	0	2	0	1	0	0	0	0	0	0
18	14/01/2008	AREQUIPA	S. JUAN DE SIGUAS	PRECIPITACIONES - LLUVIA	0	0	0	0	805	0	300	0	0	0	0	0	0
19	14/01/2008	AREQUIPA	S. ISABEL DE SIGUAS	PRECIPITACIONES - LLUVIA	0	0	0	0	804	0	216	0	0	0	0	0	0
20	14/01/2008	AREQUIPA	TIABAYA	PRECIPITACIONES - LLUVIA	0	0	0	0	0	0	0	0	0	0	0	0	0
21	14/01/2008	AREQUIPA	VITOR	PRECIPITACIONES - LLUVIA	0	0	0	0	692	0	193	0	0	0	0	0	0
22	14/01/2008	CARAVELI	CARAVELI	PRECIPITACIONES - LLUVIA	0	0	0	0	0	0	0	0	0	0	0	0	0
23	14/01/2008	CASTILLA	CHACHAS	PRECIPITACIONES - LLUVIA	0	0	0	0	2.345	0	651	0	0	0	0	0	0
24	14/01/2008	CASTILLA	MACHAGUAY	PRECIPITACIONES - LLUVIA	0	0	0	0	138	0	38	0	0	0	0	0	0
25	14/01/2008	CAYLLOMA	CABANA CONDE	PRECIPITACIONES - LLUVIA	0	0	0	0	351	0	90	0	0	0	0	0	0
26	14/01/2008	CONDESUYOS	CHUQUIBAMBA	PRECIPITACIONES - LLUVIA	0	0	0	0	101	0	20	0	0	0	0	0	0
27	14/01/2008	CONDESUYOS	ANDARAY	PRECIPITACIONES - LLUVIA	0	0	0	0	1.029	0	331	0	0	0	0	0	0
28	14/01/2008	CONDESUYOS	CHICHAS	PRECIPITACIONES - LLUVIA	0	0	0	18	843	3	297	0	0	0	0	0	0
29	14/01/2008	CONDESUYOS	RIO GRANDE	PRECIPITACIONES - LLUVIA	0	0	0	21	9	5	4	0	0	0	0	0	0
30	14/01/2008	CONDESUYOS	SALAMANCA	PRECIPITACIONES - LLUVIA	0	0	0	0	1.192	0	309	0	0	0	0	0	0
31	15/01/2008	AREQUIPA	QUEQUEÑA	PRECIPITACIONES - LLUVIA	0	0	0	0	317	0	79	0	0	0	0	0	0
32	15/01/2008	CONDESUYOS	CHUQUIBAMBA	PRECIPITACIONES - LLUVIA	0	0	0	0	317	0	89	0	0	0	0	0	0
33	15/01/2008	CONDESUYOS	CHUQUIBAMBA	PRECIPITACIONES - LLUVIA	0	0	0	0	171	0	54	0	0	0	0	0	0
34	16/01/2008	AREQUIPA	YARABAMBA	PRECIPITACIONES - LLUVIA	0	0	0	0	162	0	44	0	0	0	0	0	0





1.2.4 REGISTRO PUNTUAL DE EMERGENCIAS Y DAÑOS DE LA REGIÓN AREQUIPA 2008

N°	FECHA	PROVINCIA	DISTRITO	FENOMENO	FALLEC	DESAP	HERIDOS	DAMNIF	AFFECT	VIVI. DEST	VIVI. AFFECT	CC EE DESTRU	CC EE AFFECT	CC SS DESTRU	CC SS AFFECT	HAS. DEST	HAS. AFFECT
35	17/01/2008	AREQUIPA	SACHACA	PRECIPITACIONES - LLUVIA	0	0	0	0	17	0	3	0	0	0	0	0	0
36	17/01/2008	AREQUIPA	SACHACA	PRECIPITACIONES - LLUVIA	0	0	0	0	1	0	1	0	0	0	0	0	0
37	17/01/2008	AREQUIPA	SOCABAYA	PRECIPITACIONES - LLUVIA	0	0	0	0	25	0	5	0	0	0	0	0	0
38	17/01/2008	CAYLLOMA	CHIVAY	PRECIPITACIONES - LLUVIA	0	0	0	0	270	0	44	0	0	0	0	0	0
39	17/01/2008	CAYLLOMA	LLUTA	PRECIPITACIONES - LLUVIA	0	0	0	0	589	0	217	0	0	0	0	0	0
40	18/01/2008	AREQUIPA	CHIGUATA	PRECIPITACIONES - LLUVIA	0	0	0	0	857	0	230	0	0	0	0	0	0
41	18/01/2008	AREQUIPA	POLOBAYA	PRECIPITACIONES - LLUVIA	0	0	0	0	0	0	0	0	0	0	0	0	0
42	18/01/2008	AREQUIPA	UCHUMAYO	PRECIPITACIONES - LLUVIA	0	0	0	0	217	0	56	0	0	0	0	0	0
43	18/01/2008	CAYLLOMA	CABANACONDE	PRECIPITACIONES - LLUVIA	0	0	0	0	829	0	277	0	0	0	0	0	0
44	19/01/2008	AREQUIPA	LA JOYA	PRECIPITACIONES - LLUVIA	0	0	0	5	100	1	23	0	0	0	0	0	0
45	19/01/2008	CAYLLOMA	LARI	PRECIPITACIONES - LLUVIA	0	0	0	0	136	0	48	0	0	0	0	0	0
46	20/01/2008	AREQUIPA	S. J. DE TARUCANI.	PRECIPITACIONES - LLUVIA	0	0	0	0	2,091	0	862	0	0	0	0	0	0
47	20/01/2008	CASTILLA	AYO	PRECIPITACIONES - LLUVIA	0	0	0	0	117	0	50	0	0	0	0	0	0
48	20/01/2008	CONDESUYOS	CHUQUIBAMBA	PRECIPITACIONES - LLUVIA	0	0	0	0	286	0	70	0	0	0	0	0	0
49	20/01/2008	CONDESUYOS	YANAQUIHUA	PRECIPITACIONES - LLUVIA	0	0	0	0	56	0	21	0	0	0	0	0	0
50	20/01/2008	CONDESUYOS	YANAQUIHUA	PRECIPITACIONES - LLUVIA	0	0	0	0	147	0	42	0	0	0	0	0	0
51	20/01/2008	CONDESUYOS	YANAQUIHUA	PRECIPITACIONES - LLUVIA	0	0	0	0	56	0	21	0	0	0	0	0	0
52	21/01/2008	CAMANA	CAMANA	PRECIPITACIONES - LLUVIA	0	0	0	0	675	0	135	0	0	0	0	0	0
53	21/01/2008	CAMANA	J. MARIA QUIMPER	PRECIPITACIONES - LLUVIA	0	0	0	0	1,055	0	211	0	0	0	0	0	0
54	21/01/2008	CAMANA	NICOLAS DE PIEROLA	PRECIPITACIONES - LLUVIA	0	0	0	0	1,249	0	423	0	0	0	0	0	0
55	21/01/2008	CAMANA	OCOÑA	PRECIPITACIONES - LLUVIA	0	0	0	0	1,370	0	274	0	0	0	0	0	0
56	21/01/2008	CAMANA	QUILCA	PRECIPITACIONES - LLUVIA	0	0	0	0	705	0	141	0	0	0	0	0	0
57	22/01/2008	CONDESUYOS	CHUQUIBAMBA	PRECIPITACIONES - LLUVIA	0	0	0	0	14	0	2	0	0	0	0	0	0
58	23/01/2008	CARAVELI	ACARI	PRECIPITACIONES - LLUVIA	0	0	0	0	1,841	0	535	0	0	0	0	0	0
59	25/01/2008	CONDESUYOS	RIO GRANDE	PRECIPITACIONES - LLUVIA	0	0	0	0	4	0	1	0	0	0	0	0	0
60	27/01/2008	CAYLLOMA	YANQUE	PRECIPITACIONES - LLUVIA	0	0	0	0	631	0	221	0	0	0	0	0	0
61	27/01/2008	CONDESUYOS	CAYARANI	PRECIPITACIONES - LLUVIA	0	0	0	0	9	0	1	0	0	0	0	0	0
62	27/01/2008	CONDESUYOS	CAYARANI	INCENDIO URBANO	0	0	0	0	9	0	1	0	0	0	0	0	0
63	27/01/2008	CONDESUYOS	CAYARANI	INCENDIO URBANO	0	0	0	0	9	0	1	0	0	0	0	0	0
64	28/01/2008	CONDESUYOS	CHUQUIBAMBA	PRECIPITACIONES - LLUVIA	0	0	0	0	1,254	0	418	0	0	0	0	0	0
65	28/01/2008	CONDESUYOS	CHUQUIBAMBA	PRECIPITACIONES - LLUVIA	0	0	0	0	1,498	0	456	0	0	0	0	0	0
66	28/01/2008	LA UNION	TORO	PRECIPITACIONES - LLUVIA	0	0	0	0	131	0	39	0	0	0	0	0	0
67	28/01/2008	LA UNION	TORO	PRECIPITACIONES - LLUVIA	0	0	0	0	458	0	141	0	0	0	0	0	0
68	30/01/2008	CASTILLA	MACHAGUAY	VIENTOS FUERTES	0	0	0	0	10	0	3	0	0	0	0	0	0
69	30/01/2008	LA UNION	TOMEPAIPA	PRECIPITACIONES - LLUVIA	0	0	0	0	155	0	39	0	0	0	0	0	0
70	31/01/2008	LA UNION	CHARCANA	PRECIPITACIONES - LLUVIA	0	0	0	0	628	0	224	0	0	0	0	0	0
<b>TOTAL</b>		<b>EMER</b>	<b>ENERO</b>	<b>70</b>	<b>0</b>	<b>0</b>	<b>0</b>	<b>50</b>	<b>33,437</b>	<b>11</b>	<b>9,846</b>	<b>0</b>	<b>0</b>	<b>0</b>	<b>0</b>	<b>0</b>	<b>0</b>



## 1.2.4 REGISTRO PUNTUAL DE EMERGENCIAS Y DAÑOS DE LA REGIÓN AREQUIPA 2008

N°	FECHA	PROVINCIA	DISTRITO	FENOMENO	FALLEC	DESAP	HERIDOS	DAMNIF	AFFECT	VIVI. DEST	VIVI. AFFECT	CC EE DESTRU	CC EE AFFECT	CC SS DESTRU	CC SS AFFECT	HAS. DEST	HAS. AFFECT
1	01/02/2008	AREQUIPA	LA JOYA	INCENDIO URBANO	0	0	0	0	10	0	2	0	0	0	0	0	0
2	04/02/2008	AREQUIPA	YARABAMBA	PRECIPITACIONES - LLUVIA	0	0	0	0	162	0	44	0	0	0	0	0	0
3	05/02/2008	LA UNION	TORO	PRECIPITACIONES - LLUVIA	0	0	0	0	194	0	66	0	0	0	0	0	0
4	06/02/2008	LA UNION	TORO	PRECIPITACIONES - LLUVIA	0	0	0	0	194	0	66	0	0	0	0	0	0
5	16/02/2008	AREQUIPA	YARABAMBA	PRECIPITACIONES - LLUVIA	0	0	0	0	434	0	61	0	0	0	0	0	0
6	17/02/2008	CAYLLOMA	CHIVAY	PRECIPITACIONES - LLUVIA	0	0	0	0	11	0	57	0	0	0	0	0	0
	<b>TOTAL</b>	<b>EMER</b>	<b>FEBRERO</b>	<b>6</b>	<b>0</b>	<b>0</b>	<b>0</b>	<b>0</b>	<b>1.005</b>	<b>0</b>	<b>296</b>	<b>0</b>	<b>0</b>	<b>0</b>	<b>0</b>	<b>0</b>	<b>0</b>
1	04/03/2008	CAYLLOMA	CHIVAY	PRECIPITACIONES - LLUVIA	0	0	0	0	66	11	0	0	0	0	0	0	0
2	04/03/2008	CAYLLOMA	COPORAQUE	PRECIPITACIONES - LLUVIA	0	0	0	0	824	0	196	0	0	0	0	0	0
3	05/03/2008	CASTILLA	ORCOPAMPA	PRECIPITACIONES - LLUVIA	0	0	0	0	2.062	0	493	0	0	0	0	0	0
4	05/03/2008	CAYLLOMA	SIBAYO	PRECIPITACIONES - LLUVIA	0	0	0	0	1.359	0	338	0	0	0	0	0	0
5	12/03/2008	CONDESUYOS	CHUQUIBAMBA	PRECIPITACIONES - LLUVIA	0	0	0	0	88	0	23	0	0	0	0	0	0
6	12/03/2008	CONDESUYOS	CAYARANI	PRECIPITACIONES - LLUVIA	0	0	0	6	3.025	1	682	0	0	0	0	0	0
7	12/03/2008	CONDESUYOS	SALAMANCA	PRECIPITACIONES - LLUVIA	0	0	0	0	14	0	2	0	0	0	0	0	0
8	18/03/2008	LA UNION	HUAYNACOTAS	PRECIPITACIONES - LLUVIA	0	0	0	0	1.487	0	421	0	0	0	0	0	0
9	18/03/2008	LA UNION	SAYLA	PRECIPITACIONES - LLUVIA	0	0	0	0	246	0	77	0	0	0	0	0	0
10	25/03/2008	CAYLLOMA	COPORAQUE	PRECIPITACIONES - LLUVIA	0	0	0	0	489	0	104	0	0	0	0	0	0
	<b>TOTAL</b>	<b>EMER</b>	<b>MARZO</b>	<b>10</b>	<b>0</b>	<b>0</b>	<b>0</b>	<b>72</b>	<b>9.594</b>	<b>12</b>	<b>2.336</b>	<b>0</b>	<b>0</b>	<b>0</b>	<b>0</b>	<b>0</b>	<b>0</b>
1	05/04/2008	AREQUIPA	VITOR	INUNDACION	0	0	0	0	57	0	13	0	0	0	0	0	0
2	08/04/2008	CASTILLA	ANDAGUA	PRECIPITACIONES - NEVADA	0	0	0	0	143	0	0	0	0	0	0	35	21
3	13/04/2008	AREQUIPA	CAYMA	INCENDIO URBANO	0	0	0	0	4	0	1	0	0	0	0	0	0
4	20/04/2008	AREQUIPA	JACOBO HUNTER	INCENDIO URBANO	0	0	0	0	7	0	1	0	0	0	0	0	0
	<b>TOTAL</b>	<b>EMER</b>	<b>ABRIL</b>	<b>4</b>	<b>0</b>	<b>0</b>	<b>0</b>	<b>0</b>	<b>211</b>	<b>0</b>	<b>15</b>	<b>0</b>	<b>0</b>	<b>0</b>	<b>0</b>	<b>35</b>	<b>21</b>
1	06/05/2008	CAYLLOMA	ICHUPAMPA	HELADA	0	0	0	0	400	0	0	0	0	0	0	0	0
2	06/05/2008	CAYLLOMA	LLUTA	HELADA	0	0	0	0	252	0	0	0	0	0	0	0	0
3	06/05/2008	CAYLLOMA	MACA	HELADA	0	0	0	0	280	0	0	0	0	0	0	0	0
4	07/05/2008	CAYLLOMA	ACHOMA	HELADA	0	0	0	0	600	0	0	0	0	0	0	0	0
5	07/05/2008	CAYLLOMA	HUANCA	HELADA	0	0	0	0	250	0	0	0	0	0	0	0	0
6	08/05/2008	CAYLLOMA	MADRIGAL	HELADA	0	0	0	0	230	0	0	0	0	0	0	0	0
7	12/05/2008	CAYLLOMA	CAYLLOMA	HELADA	0	0	0	0	1.151	0	0	0	0	0	0	0	0
8	12/05/2008	CONDESUYOS	CAYARANI	HELADA	0	0	0	0	3.029	0	0	0	0	0	0	0	0
9	15/05/2008	CAYLLOMA	SIBAYO	HELADA	0	0	0	0	685	0	0	0	0	0	0	0	0
10	16/05/2008	CAYLLOMA	CALLALLI	HELADA	0	0	0	0	2.414	0	0	0	0	0	0	0	0
11	19/05/2008	CAYLLOMA	TISCO	HELADA	0	0	0	0	2.207	0	0	0	0	0	0	0	0
12	20/05/2008	CASTILLA	CHOCO	HELADA	0	0	0	0	1.084	0	0	0	0	0	0	0	0
13	20/05/2008	CAYLLOMA	CABANACONDE	HELADA	0	0	0	0	495	0	0	0	0	0	0	0	0



1.2.4 REGISTRO PUNTUAL DE EMERGENCIAS Y DAÑOS DE LA REGIÓN AREQUIPA 2008

N°	FECHA	PROVINCIA	DISTRITO	FENOMENO	FALLEC	DESAP	HERIDOS	DAMNIF	AFFECT	VIVI. DEST	VIVI. AFFECT	CC EE DESTRU	CC EE AFFECT	CC SS DESTRU	CC SS AFFECT	HAS. DEST	HAS.
14	20/05/2008	CAYLLOMA	COPORAQUE	HELADA	0	0	0	0	1,028	0	0	0	0	0	0	0	0
15	20/05/2008	CAYLLOMA	S.ANT. DE CHUCA	HELADA	0	0	0	0	1,682	0	0	0	0	0	0	0	0
16	21/05/2008	CAYLLOMA	TUTI	HELADA	0	0	0	0	1,882	0	0	0	0	0	0	0	0
	<b>TOTAL</b>	<b>EMER</b>	<b>MAYO</b>	<b>16</b>	<b>0</b>	<b>0</b>	<b>0</b>	<b>0</b>	<b>17,669</b>	<b>0</b>	<b>0</b>	<b>0</b>	<b>0</b>	<b>0</b>	<b>0</b>	<b>0</b>	<b>0</b>
1	01/06/2008	LA UNION	PUYCA	HELADA	0	0	0	0	1,891	0	0	0	0	0	0	0	0
2	04/06/2008	AREQUIPA	S. J. DE TARUCANI.	HELADA	0	0	0	0	3,060	0	0	0	0	0	0	0	0
3	05/06/2008	LA UNION	SAYLA	HELADA	0	0	0	0	522	0	0	0	0	0	0	0	0
4	06/06/2008	LA UNION	CHARCANA	HELADA	0	0	0	0	737	0	0	0	0	0	0	0	0
5	20/06/2008	AREQUIPA	YANAHUARA	HELADA	0	0	0	0	876	0	0	0	0	0	0	0	0
	<b>TOTAL</b>	<b>EMER</b>	<b>JUNIO</b>	<b>5</b>	<b>0</b>	<b>0</b>	<b>0</b>	<b>0</b>	<b>7,086</b>	<b>0</b>	<b>0</b>	<b>0</b>	<b>0</b>	<b>0</b>	<b>0</b>	<b>0</b>	<b>0</b>
1	01/07/2008	CASTILLA	ORCOPAMPA	HELADA	0	0	0	0	2,707	0	0	0	0	0	0	0	0
2	01/07/2008	CASTILLA	VIRACO	HELADA	0	0	0	0	165	0	0	0	0	0	0	0	0
3	01/07/2008	CAYLLOMA	YANQUE	HELADA	0	0	0	0	100	0	0	0	0	0	0	0	0
4	01/07/2008	CONDESUYOS	ANDARAY	HELADA	0	0	0	0	766	0	0	0	0	0	0	0	0
5	01/07/2008	CONDESUYOS	SALAMANCA	HELADA	0	0	0	0	1,165	0	0	0	0	0	0	0	0
6	01/07/2008	LA UNION	ALCA	HELADA	0	0	0	0	100	0	0	0	0	0	0	0	0
7	01/07/2008	LA UNION	HUAYNACOTAS	HELADA	0	0	0	0	719	0	0	0	0	0	0	0	0
8	01/07/2008	LA UNION	TAURIA	HELADA	0	0	0	0	344	0	0	0	0	0	0	0	0
9	02/07/2008	CASTILLA	ANDAGUA	HELADA	0	0	0	0	1,647	0	0	0	0	0	0	0	0
10	02/07/2008	CASTILLA	CHILCAYMARCA	HELADA	0	0	0	0	937	0	0	0	0	0	0	0	0
11	02/07/2008	CASTILLA	MACHAGUAY	HELADA	0	0	0	0	100	0	0	0	0	0	0	0	0
12	02/07/2008	CASTILLA	PAMPACOLCA	HELADA	0	0	0	0	1,192	0	0	0	0	0	0	0	0
13	04/07/2008	CAYLLOMA	LARI	HELADA	0	0	0	0	100	0	0	0	0	0	0	0	0
14	08/07/2008	AREQUIPA	AREQUIPA	SISMOS	0	0	0	1	50	10	0	0	0	0	0	0	0
15	08/07/2008	AREQUIPA	CAYMA	SISMOS	1	0	0	0	0	0	0	0	0	0	0	0	0
16	08/07/2008	CAMANA	OCOÑA	SISMOS	0	0	0	0	0	0	0	0	0	0	0	0	0
17	08/07/2008	CASTILLA	APLAO	SISMOS	0	0	0	0	0	0	0	0	0	0	0	0	0
18	08/07/2008	CASTILLA	CHACHAS	HELADA	0	0	0	0	300	0	0	0	0	0	0	0	0
19	08/07/2008	CASTILLA	URACA	SISMOS	0	0	0	0	0	0	0	0	0	0	0	0	0
20	08/07/2008	CONDESUYOS	YANAQUIHUA	SISMOS	0	0	0	0	0	0	0	0	0	0	0	0	0
21	08/07/2008	LA UNION	PAMPAMARCA	HELADA	0	0	0	0	100	0	0	0	0	0	0	0	0
22	08/07/2008	LA UNION	TOMEPAWA	HELADA	0	0	0	0	100	0	0	0	0	0	0	0	0
23	10/07/2008	LA UNION	TORO	HELADA	0	0	0	0	100	0	0	0	0	0	0	0	0
	<b>TOTAL</b>	<b>EMER</b>	<b>JULIO</b>	<b>23</b>	<b>1</b>	<b>0</b>	<b>1</b>	<b>0</b>	<b>10,692</b>	<b>10</b>	<b>0</b>	<b>0</b>	<b>0</b>	<b>0</b>	<b>0</b>	<b>0</b>	<b>0</b>
1	01/08/2008	CARAVELI	HUANUJUANU	HELADA	0	0	0	0	63	0	0	0	0	0	0	0	0
2	02/08/2008	CARAVELI	CARAVELI	HELADA	0	0	0	0	351	0	0	0	0	0	0	0	0
3	02/08/2008	CARAVELI	ACARI	HELADA	0	0	0	0	35	0	0	0	0	0	0	0	0



## 1.2.4 REGISTRO PUNTUAL DE EMERGENCIAS Y DAÑOS DE LA REGIÓN AREQUIPA 2008

N°	FECHA	PROVINCIA	DISTRITO	FENOMENO	FALLEC	DESAP	HERIDOS	DAMNIF	AFFECT	VIVI. DEST	VIVI. AFFECT	CC EE DESTRU	CC EE AFFECT	CC SS DESTRU	CC SS AFFECT	HAS. DEST	HAS. AFFECT
4	07/08/2008	AREQUIPA	LA JOYA	VIENTOS FUERTES	0	0	0	0	20	0	4	0	0	0	0	0	0
5	08/08/2008	CARAVELI	QUICACHA	HELADA	0	0	0	0	345	0	0	0	0	0	0	0	0
	<b>TOTAL</b>	<b>EMER</b>	<b>AGOSTO</b>		<b>5</b>	<b>0</b>	<b>0</b>	<b>0</b>	<b>814</b>	<b>0</b>	<b>4</b>	<b>0</b>	<b>0</b>	<b>0</b>	<b>0</b>	<b>0</b>	<b>0</b>
1	02/09/2008	CAMANA	NICOLAS DE PIEROLA	INCENDIO URBANO	0	0	0	6	0	1	0	0	0	0	0	0	0
2	22/09/2008	CAMANA	NICOLAS DE PIEROLA	INCENDIO URBANO	0	0	0	5	0	1	0	0	0	0	0	0	0
3	26/09/2008	CARAVELI	CHAPARRA	INCENDIO URBANO	0	0	0	85	0	43	0	0	0	0	0	0	0
	<b>TOTAL</b>	<b>EMER</b>	<b>SETIEMBRE</b>		<b>3</b>	<b>0</b>	<b>0</b>	<b>96</b>	<b>0</b>	<b>45</b>	<b>0</b>	<b>0</b>	<b>0</b>	<b>0</b>	<b>0</b>	<b>0</b>	<b>0</b>
1	12/10/2008	CONDESUYOS	CHICHAS	INCENDIO URBANO	0	0	0	0	15	0	2	0	0	0	0	0	0
2	27/10/2008	AREQUIPA	CERRO COLORADO	INCENDIO URBANO	0	0	0	0	7	0	1	0	0	0	0	0	0
	<b>TOTAL</b>	<b>EMER</b>	<b>OCTUBRE</b>		<b>2</b>	<b>0</b>	<b>0</b>	<b>0</b>	<b>22</b>	<b>0</b>	<b>3</b>	<b>0</b>	<b>0</b>	<b>0</b>	<b>0</b>	<b>0</b>	<b>0</b>
1	05/11/2008	CARAVELI	HUANUJUANU	INCENDIO URBANO	0	0	0	0	25	0	11	0	0	0	0	0	0
	<b>TOTAL</b>	<b>EMER</b>	<b>NOVIEMBRE</b>		<b>1</b>	<b>0</b>	<b>0</b>	<b>0</b>	<b>25</b>	<b>0</b>	<b>11</b>	<b>0</b>	<b>0</b>	<b>0</b>	<b>0</b>	<b>0</b>	<b>0</b>
1	01/12/2008	AREQUIPA	LA JOYA	INCENDIO URBANO	0	0	0	0	14	0	6	0	0	0	0	0	0
2	13/12/2008	CAMANA	NICOLAS DE PIEROLA	INCENDIO URBANO	0	0	0	6	0	1	0	0	0	0	0	0	0
3	25/12/2008	CASTILLA	CHACHAS	INCENDIO URBANO	0	0	0	0	5	0	1	0	0	0	0	0	0
4	26/12/2008	CAMANA	NICOLAS DE PIEROLA	INCENDIO URBANO	0	0	0	0	1	0	1	0	0	0	0	0	0
5	27/12/2008	CAMANA	MARISCAL CACERES	INCENDIO URBANO	0	0	0	0	9	0	3	0	0	0	0	0	0
	<b>TOTAL</b>	<b>EMER</b>	<b>DICIEMBRE</b>		<b>5</b>	<b>0</b>	<b>0</b>	<b>6</b>	<b>29</b>	<b>1</b>	<b>11</b>	<b>0</b>	<b>0</b>	<b>0</b>	<b>0</b>	<b>0</b>	<b>0</b>

Fuente : Dirección Nacional de Operaciones del INDECI-SINPAD  
Elaboración : Oficina de Estadística y Telemática del INDECI



1.2.5 REGISTRO PUNTUAL DE EMERGENCIAS Y DAÑOS DE LA REGIÓN AYACUCHO 2008

N°	FECHA	PROVINCIA	DISTRITO	FENOMENO	FALLEC	DESAP	HERIDOS	DAMNIF AFECT	VIVI. DEST AFECT	VIVI. AFECT	CC EE DESTRU	CC EE AFECT	CC SS DESTRU	CC SS AFECT	HAS. DEST	HAS. AFECT
	<b>TOTAL</b>	<b>EMER</b>	<b>AYACUCHO</b>		<b>0</b>	<b>0</b>	<b>0</b>	<b>886 36,237</b>	<b>321</b>	<b>1.513</b>	<b>6</b>	<b>76</b>	<b>0</b>	<b>3</b>	<b>1.005</b>	<b>10.094</b>
1	01/01/2008	HUAMANGA	S. JOSE DE TICLLAS	PRECIPITACIONES - GRANIZO	0	0	0	0	0	0	0	0	0	0	18	1,330
2	01/01/2008	HUAMANGA	SANTIAGO DE PISCHA	PRECIPITACIONES - GRANIZO	0	0	0	0	0	0	0	0	0	0	20	147
3	01/01/2008	HUAMANGA	VINCHOS	INCENDIO URBANO	0	0	0	0	1	0	0	0	0	0	0	0
4	01/01/2008	HUANTA	HUANTA	PRECIPITACIONES - GRANIZO	0	0	0	0	0	0	0	0	0	0	0	56
5	01/01/2008	LA MAR	SAN MIGUEL	INCENDIO URBANO	0	0	0	0	0	0	0	0	0	0	0	0
6	01/01/2008	SUCRE	QUEROBAMBA	HELADA	0	0	0	0	0	0	0	0	0	0	0	23
7	01/01/2008	SUCRE	BELEN	PRECIPITACIONES - GRANIZO	0	0	0	0	0	0	0	0	0	0	0	12
8	01/01/2008	SUCRE	CHILCAYOC	PRECIPITACIONES - GRANIZO	0	0	0	0	0	0	0	0	0	0	8	96
9	01/01/2008	SUCRE	MORCOLLA	PRECIPITACIONES - GRANIZO	0	0	0	0	0	0	0	0	0	0	0	13
10	01/01/2008	SUCRE	SORAS	PRECIPITACIONES - GRANIZO	0	0	0	0	0	0	0	0	0	0	5	48
11	01/01/2008	LA MAR	SAN MIGUEL	INCENDIO URBANO	0	0	0	0	1	0	0	0	0	0	0	0
12	02/01/2008	HUAMANGA	SOCOS	HELADA	0	0	0	0	0	0	0	0	0	0	88	276
13	02/01/2008	LA MAR	SAN MIGUEL	VIENTOS FUERTES	0	0	0	0	0	0	0	1	0	0	0	0
14	02/01/2008	LA MAR	ANCO	PRECIPITACIONES - LLUVIA	0	0	0	0	1	0	0	0	0	0	0	0
15	02/01/2008	LUCANAS	PUQUIO	HELADA	0	0	0	0	0	0	0	0	0	0	10	41
16	02/01/2008	VICTOR FAJARDO	HUANCAPÍ	SEQUIA	0	0	0	0	0	0	0	0	0	0	0	0
17	02/01/2008	HUANTA	HUANTA	INCENDIO URBANO	0	0	0	0	1	0	0	0	0	0	0	0
18	02/01/2008	HUANTA	IGUAIN	PRECIPITACIONES - LLUVIA	0	0	0	0	0	6	0	0	0	0	0	4
19	03/01/2008	HUAMANGA	SOCOS	PRECIPITACIONES - GRANIZO	0	0	0	0	0	0	0	0	0	0	101	41
20	03/01/2008	LA MAR	SAN MIGUEL	SEQUIA	0	0	0	0	0	0	0	0	0	0	0	808
21	03/01/2008	LA MAR	ANCO	PRECIPITACIONES - GRANIZO	0	0	0	57	11	0	0	0	0	0	0	0
22	03/01/2008	VILCAS HUAMAN	VILCAS HUAMAN	PRECIPITACIONES - GRANIZO	0	0	0	0	0	0	0	0	0	0	0	7
23	03/01/2008	HUAMANGA	ACOS VINCHOS	VIENTOS FUERTES	0	0	0	0	0	1	0	0	0	0	0	0
24	05/01/2008	CANGALLO	CANGALLO	HELADA	0	0	0	0	0	0	0	0	0	0	0	6
25	05/01/2008	CANGALLO	CANGALLO	HELADA	0	0	0	0	0	0	0	0	0	0	0	6
26	05/01/2008	CANGALLO	CHUSCHI	PRECIPITACIONES - GRANIZO	0	0	0	0	0	0	0	0	0	0	0	2
27	05/01/2008	CANGALLO	CHUSCHI	PRECIPITACIONES - LLUVIA	0	0	0	0	2	0	0	0	0	0	0	0
28	05/01/2008	HUANTA	SANTILLANA	INCENDIO URBANO	0	0	0	0	1	0	0	0	0	0	0	0
29	06/01/2008	HUANTA	SANTILLANA	INCENDIO URBANO	0	0	0	0	2	0	0	0	0	0	0	0
30	07/01/2008	HUAMANGA	CARMEN ALTO	INCENDIO URBANO	0	0	0	0	1	0	0	0	0	0	0	0



1.2.5 REGISTRO PUNTUAL DE EMERGENCIAS Y DAÑOS DE LA REGIÓN AYACUCHO 2008

N°	FECHA	PROVINCIA	DISTRITO	FENOMENO	FALLEC	DESAP	HERIDOS	DAMNIF	AFFECT	VIVI. DEST	VIVI. AFFECT	CC EE DESTRU	CC EE AFFECT	CC SS DESTRU	CC SS AFFECT	HAS. DEST	HAS. AFFECT
31	08/01/2008	VICTOR FAJARDO	APONGO	PRECIPITACIONES - GRANIZO	0	0	0	0	0	0	0	0	0	0	0	0	1
32	12/01/2008	HUANTA	HUANTA	INCENDIO URBANO	0	0	0	0	0	1	0	0	0	0	0	0	0
33	16/01/2008	HUANCA SANCOS	SANCOS	PRECIPITACIONES - LLUVIA	0	0	0	0	0	0	0	0	0	0	0	0	0
34	20/01/2008	HUAMANGA	AYACUCHO	PRECIPITACIONES - LLUVIA	0	0	0	0	0	1	0	0	0	0	0	0	0
35	22/01/2008	LA MAR	ANCO	PRECIPITACIONES - LLUVIA	0	0	0	0	0	1	0	0	0	0	0	0	0
36	22/01/2008	VILCAS HUAMAN	VILCAS HUAMAN	PRECIPITACIONES - LLUVIA	0	0	0	0	0	0	0	0	0	0	0	0	0
37	23/01/2008	HUAMANGA	AYACUCHO	PRECIPITACIONES - LLUVIA	0	0	0	0	0	1	0	0	0	0	0	0	0
38	23/01/2008	HUAMANGA	AYACUCHO	PRECIPITACIONES - LLUVIA	0	0	0	0	0	1	0	0	0	0	0	0	0
39	23/01/2008	CANGALLO	CANGALLO	PRECIPITACIONES - LLUVIA	0	0	0	0	0	5	0	0	0	0	0	0	0
40	24/01/2008	VICTOR FAJARDO	SARHUA	PRECIPITACIONES - LLUVIA	0	0	0	0	0	1	0	0	0	0	0	0	0
41	26/01/2008	HUANTA	LLOCHEGUA	PRECIPITACIONES - LLUVIA	0	0	0	0	0	54	23	0	2	0	0	0	0
42	27/01/2008	HUANTA	LLOCHEGUA	PRECIPITACIONES - LLUVIA	0	0	0	0	0	74	0	1	0	0	0	0	0
43	27/01/2008	LA MAR	ANCO	PRECIPITACIONES - LLUVIA	0	0	0	0	0	4	0	0	0	0	0	0	0
44	31/01/2008	LA MAR	SAN MIGUEL	PRECIPITACIONES - LLUVIA	0	0	0	0	0	2	0	0	0	0	0	0	0
45	31/01/2008	LA MAR	SAN MIGUEL	PRECIPITACIONES - LLUVIA	0	0	0	0	0	2	0	0	0	0	0	0	0
	<b>TOTAL</b>	<b>EMER</b>	<b>ENERO</b>	<b>45</b>	<b>0</b>	<b>0</b>	<b>0</b>	<b>57</b>	<b>30</b>	<b>168</b>	<b>30</b>	<b>1</b>	<b>3</b>	<b>0</b>	<b>0</b>	<b>250</b>	<b>2.917</b>
1	02/02/2008	LA MAR	ANCO	PRECIPITACIONES - LLUVIA	0	0	0	0	0	8	0	0	0	0	0	0	0
2	03/02/2008	LA MAR	ANCO	PRECIPITACIONES - LLUVIA	0	0	0	0	0	1	0	0	0	0	0	0	0
3	04/02/2008	LA MAR	ANCO	VIENTOS FUERTES	0	0	0	0	0	0	1	0	0	0	0	0	0
4	05/02/2008	HUAMANGA	AYACUCHO	PRECIPITACIONES - LLUVIA	0	0	0	0	0	1	0	0	0	0	0	0	0
5	06/02/2008	VICTOR FAJARDO	APONGO	INCENDIO URBANO	0	0	0	0	0	1	0	0	0	0	0	0	0
6	07/02/2008	CANGALLO	PARAS	INCENDIO URBANO	0	0	0	0	0	1	0	0	0	0	0	0	0
7	07/02/2008	LA MAR	LUIS CARRANZA	PRECIPITACIONES - LLUVIA	0	0	0	0	7	1	0	0	0	0	0	0	0
8	10/02/2008	LA MAR	ANCO	PRECIPITACIONES - LLUVIA	0	0	0	0	0	3	0	0	0	0	0	0	0
9	10/02/2008	SUCRE	BELEN	PRECIPITACIONES - GRANIZO	0	0	0	0	0	0	0	0	0	0	0	0	64
10	10/02/2008	SUCRE	CHALCOS	PRECIPITACIONES - GRANIZO	0	0	0	0	0	0	0	0	0	0	0	0	41
11	10/02/2008	SUCRE	CHILCAYOC	PRECIPITACIONES - GRANIZO	0	0	0	0	0	0	0	0	0	0	0	0	41
12	10/02/2008	VILCAS HUAMAN	VILCAS HUAMAN	PRECIPITACIONES - GRANIZO	0	0	0	0	0	0	0	0	0	0	0	0	27
13	10/02/2008	VILCAS HUAMAN	SAURAMA	PRECIPITACIONES - GRANIZO	0	0	0	0	0	0	0	0	0	0	0	0	169
14	15/02/2008	CANGALLO	TOTOS	PRECIPITACIONES - GRANIZO	0	0	0	0	0	0	0	0	0	0	0	0	2
15	15/02/2008	LA MAR	TAMBO	PRECIPITACIONES - LLUVIA	0	0	0	0	9	0	1	0	0	0	0	0	0
16	16/02/2008	VICTOR FAJARDO	HUAYA	PRECIPITACIONES - GRANIZO	0	0	0	0	0	0	0	0	0	0	0	0	20
17	17/02/2008	LUCANAS	HUAC-HUAS	PRECIPITACIONES - LLUVIA	0	0	0	0	0	0	0	0	0	0	0	0	0



1.2.5 REGISTRO PUNTUAL DE EMERGENCIAS Y DAÑOS DE LA REGIÓN AYACUCHO 2008

N°	FECHA	PROVINCIA	DISTRITO	FENOMENO	FALLEC	DESAP	HERIDOS	DAMNIF AFECT	VIVI. DEST AFECT	VIVI. AFECT	CC EE DESTRU	CC EE AFECT	CC SS DESTRU	CC SS AFECT	HAS. DEST	HAS. AFECT
18	18/02/2008	LA MAR	ANCO	PRECIPITACIONES - LLUVIA	0	0	0	0	4	0	0	0	0	0	0	0
19	20/02/2008	HUAMANGA	AYACUCHO	INCENDIO URBANO	0	0	0	0	1	0	0	0	0	0	0	0
20	20/02/2008	CANGALLO	PARAS	PRECIPITACIONES - LLUVIA	0	0	0	0	0	0	0	1	0	0	0	0
21	21/02/2008	HUAMANGA	TAMBILLO	PRECIPITACIONES - GRANIZO	0	0	0	0	0	0	0	0	0	0	0	53
22	21/02/2008	HUANTA	HUANTA	PRECIPITACIONES - LLUVIA	0	0	0	324	0	0	0	0	0	0	0	0
23	22/02/2008	HUAMANGA	ACOS VINCHOS	PRECIPITACIONES - GRANIZO	0	0	0	0	0	0	0	0	0	0	0	4
24	22/02/2008	HUAMANGA	ACOS VINCHOS	PRECIPITACIONES - GRANIZO	0	0	0	0	0	0	0	0	0	0	0	5
25	22/02/2008	HUAMANGA	QUINUA	PRECIPITACIONES - GRANIZO	0	0	0	0	0	0	0	0	0	0	0	3
26	23/02/2008	VICTOR FAJARDO	ASQUIPATA	PRECIPITACIONES - LLUVIA	0	0	0	0	0	0	0	0	0	0	0	0
27	25/02/2008	VILCAS HUAMAN	VISCHONGO	PRECIPITACIONES - LLUVIA	0	0	0	0	1	0	0	0	0	0	0	0
28	27/02/2008	HUAMANGA	S.JUAN BAUTISTA	PRECIPITACIONES - LLUVIA	0	0	0	0	0	4	0	0	0	0	0	0
29	28/02/2008	HUAMANGA	S.JUAN BAUTISTA	PRECIPITACIONES - LLUVIA	0	0	0	0	1	2	0	0	0	0	0	0
30	28/02/2008	CANGALLO	CANGALLO	PRECIPITACIONES - LLUVIA	0	0	0	6	0	1	0	0	0	0	0	0
31	28/02/2008	LA MAR	ANCO	INCENDIO URBANO	0	0	0	0	6	0	0	0	0	0	0	0
32	28/02/2008	VILCAS HUAMAN	HUAMBALPA	PRECIPITACIONES - GRANIZO	0	0	0	0	0	0	0	0	0	0	0	4
33	29/02/2008	HUAMANGA	QUINUA	PRECIPITACIONES - GRANIZO	0	0	0	0	0	0	0	0	0	0	0	13
34	29/02/2008	HUAMANGA	QUINUA	PRECIPITACIONES - GRANIZO	0	0	0	0	0	0	0	0	0	0	12	168
35	29/02/2008	HUAMANGA	S.JUAN BAUTISTA	PRECIPITACIONES - LLUVIA	0	0	0	0	5	70	0	0	0	0	0	0
36	29/02/2008	HUAMANGA	JESUS NAZARENO	PRECIPITACIONES - GRANIZO	0	0	0	0	0	0	0	0	0	0	0	0
37	29/02/2008	HUANTA	HUANTA	PRECIPITACIONES - LLUVIA	0	0	0	2	1	0	0	0	0	0	0	0
<b>TOTAL EMER FEBRERO</b>					<b>0</b>	<b>0</b>	<b>0</b>	<b>0</b>	<b>29</b>	<b>79</b>	<b>1</b>	<b>1</b>	<b>0</b>	<b>0</b>	<b>12</b>	<b>614</b>
1	01/03/2008	HUAMANGA	ACOS VINCHOS	PRECIPITACIONES - GRANIZO	0	0	0	0	0	0	0	0	0	0	0	0
2	01/03/2008	HUAMANGA	VINCHOS	PRECIPITACIONES - LLUVIA	0	0	0	2	1	0	0	0	0	0	0	0
3	01/03/2008	LA MAR	ANCO	PRECIPITACIONES - LLUVIA	0	0	0	0	0	0	0	0	0	0	0	0
4	01/03/2008	LA MAR	ANCO	PRECIPITACIONES - LLUVIA	0	0	0	0	1	0	0	0	0	0	0	0
5	01/03/2008	SUCRE	QUEROBAMBA	PRECIPITACIONES - GRANIZO	0	0	0	0	0	0	0	0	0	0	0	0
6	02/03/2008	LA MAR	ANCO	PRECIPITACIONES - LLUVIA	0	0	0	0	0	1	0	0	0	0	0	0
7	02/03/2008	VICTOR FAJARDO	HUANCAPÍ	PRECIPITACIONES - LLUVIA	0	0	0	0	0	0	0	0	0	0	0	0
8	03/03/2008	HUAMANGA	CARMEN ALTO	INCENDIO URBANO	0	0	0	0	1	0	0	0	0	0	0	0
9	03/03/2008	HUANTA	HUANTA	INCENDIO URBANO	0	0	0	5	1	0	0	0	0	0	0	0
10	04/03/2008	HUAMANGA	CARMEN ALTO	INCENDIO URBANO	0	0	0	0	1	0	0	0	0	0	0	0



## 1.2.5 REGISTRO PUNTUAL DE EMERGENCIAS Y DAÑOS DE LA REGIÓN AYACUCHO 2008

N°	FECHA	PROVINCIA	DISTRITO	FENOMENO	FALLEC	DESAP	HERIDOS	DAMNIF AFECT	VIVI. DEST AFECT	VIVI. AFECT	CC EE DESTRU	CC EE AFECT	CC SS DESTRU	CC SS AFECT	HAS. DEST	HAS. AFECT
11	05/03/2008	HUAMANGA	ACOS VINCHOS	PRECIPITACIONES - GRANIZO	0	0	0	0	0	0	0	0	0	0	0	0
12	05/03/2008	VILCAS HUAMAN	SAURAMA	PRECIPITACIONES - GRANIZO	0	0	0	350	0	0	0	0	0	0	0	0
13	06/03/2008	HUAMANGA	ACOCRO	PRECIPITACIONES - GRANIZO	0	0	0	0	0	0	0	0	0	0	96	1.932
14	06/03/2008	HUAMANGA	S. JUAN BAUTISTA	INCENDIO URBANO	0	0	0	5	0	1	0	0	0	0	0	0
15	07/03/2008	CANGALLO	CHUSCHI	PRECIPITACIONES - GRANIZO	0	0	0	0	0	0	0	0	0	0	0	0
16	09/03/2008	LA MAR	ANCO	PRECIPITACIONES - LLUVIA	0	0	0	0	0	0	0	0	0	0	0	0
17	09/03/2008	VILCAS HUAMAN	SAURAMA	INCENDIO URBANO	0	0	0	0	1	0	0	0	0	0	0	0
18	11/03/2008	LA MAR	TAMBO	PRECIPITACIONES - LLUVIA	0	0	0	8	1	0	0	0	0	0	0	0
19	12/03/2008	HUAMANGA	VINCHOS	PRECIPITACIONES - LLUVIA	0	0	0	0	1	0	0	0	0	0	0	0
20	13/03/2008	HUAMANGA	VINCHOS	PRECIPITACIONES - LLUVIA	0	0	0	0	1	0	0	0	0	0	0	0
21	13/03/2008	HUAMANGA	VINCHOS	INCENDIO URBANO	0	0	0	0	1	0	0	0	0	0	0	0
22	14/03/2008	HUAMANGA	AYACUCHO	PRECIPITACIONES - LLUVIA	0	0	0	0	0	1	0	0	0	0	0	0
23	14/03/2008	CANGALLO	CHUSCHI	VIENTOS FUERTES	0	0	0	0	0	0	1	0	0	0	0	0
24	15/03/2008	HUAMANGA	VINCHOS	VIENTOS FUERTES	0	0	0	0	1	0	0	0	0	0	0	0
25	15/03/2008	HUAMANGA	VINCHOS	VIENTOS FUERTES	0	0	0	0	0	0	0	0	0	0	0	0
26	15/03/2008	SUCRE	MORCOLLA	PRECIPITACIONES - GRANIZO	0	0	0	0	0	0	0	0	0	0	37	20
27	17/03/2008	HUAMANGA	CARMEN ALTO	VIENTOS FUERTES	0	0	0	0	1	0	0	0	0	0	0	0
28	17/03/2008	HUANTA	HUANTA	INCENDIO URBANO	0	0	0	0	1	0	0	0	0	0	0	0
29	20/03/2008	SUCRE	BELEN	PRECIPITACIONES - LLUVIA	0	0	0	0	0	0	0	0	0	0	0	0
30	20/03/2008	SUCRE	BELEN	VIENTOS FUERTES	0	0	0	0	0	0	1	0	0	0	0	0
31	20/03/2008	SUCRE	S.SALVADOR DE QUIJE	PRECIPITACIONES - LLUVIA	0	0	0	0	1	0	0	0	0	0	0	0
32	23/03/2008	HUAMANGA	VINCHOS	VIENTOS FUERTES	0	0	0	28	0	4	0	0	0	0	0	0
33	23/03/2008	CANGALLO	LOS MOROCHUCOS	VIENTOS FUERTES	0	0	0	0	1	0	0	0	0	0	0	0
34	23/03/2008	CANGALLO	LOS MOROCHUCOS	VIENTOS FUERTES	0	0	0	7	0	1	0	0	0	0	0	0
35	25/03/2008	HUAMANGA	AYACUCHO	PRECIPITACIONES - LLUVIA	0	0	0	0	0	1	0	0	0	0	0	0
36	25/03/2008	HUANTA	HUANTA	HELADA	0	0	0	162	0	0	0	0	0	0	0	15
37	25/03/2008	HUANTA	AYAHUANCO	VIENTOS FUERTES	0	0	0	324	0	10	0	0	0	0	0	0
38	30/03/2008	VILCAS HUAMAN	SAURAMA	INCENDIO URBANO	0	0	0	0	1	0	0	0	0	0	0	0
	<b>TOTAL</b>	<b>EMER</b>	<b>MARZO</b>	<b>38</b>	<b>0</b>	<b>0</b>	<b>0</b>	<b>7</b>	<b>16</b>	<b>19</b>	<b>1</b>	<b>1</b>	<b>0</b>	<b>0</b>	<b>133</b>	<b>1.967</b>
1	06/04/2008	HUAMANGA	CHIARA	INCENDIO URBANO	0	0	0	0	0	0	0	0	0	0	0	0
2	08/04/2008	CANGALLO	CHUSCHI	PRECIPITACIONES - LLUVIA	0	0	0	0	0	0	0	0	0	0	0	0
3	08/04/2008	CANGALLO	CHUSCHI	PRECIPITACIONES - LLUVIA	0	0	0	0	0	0	0	0	0	0	0	0
4	09/04/2008	CANGALLO	CHUSCHI	PRECIPITACIONES - LLUVIA	0	0	0	0	0	0	0	0	0	0	0	0
5	09/04/2008	CANGALLO	TOTOS	PRECIPITACIONES - LLUVIA	0	0	0	0	0	0	0	0	0	0	0	0





1.2.5 REGISTRO PUNTUAL DE EMERGENCIAS Y DAÑOS DE LA REGIÓN AYACUCHO 2008

N°	FECHA	PROVINCIA	DISTRITO	FENOMENO	FALLEC	DESAP	HERIDOS	DAMNIF AFECT	VIVI. DEST AFECT	VIVI. AFECT	CC EE DESTRU	CC EE AFECT	CC SS DESTRU	CC SS AFECT	HAS. DEST	HAS. AFECT
6	14/04/2008	SUCRE	S.PEDRO DE LARCAY	INCENDIO URBANO	0	0	0	0	1	0	0	0	0	0	0	0
7	18/04/2008	CANGALLO	CHUSCHI	PRECIPITACIONES - LLUVIA	0	0	0	0	0	0	0	0	0	0	0	0
8	22/04/2008	LUCANAS	LEONCIO PRADO	PRECIPITACIONES - LLUVIA	0	0	0	0	0	0	0	0	0	0	0	0
9	24/04/2008	VICTOR FAJARDO	VILCANCHOS	DESGLZAMIENTO	0	0	0	0	0	0	0	0	0	0	0	0
10	24/04/2008	VILCAS HUAMAN	VILCAS HUAMAN	PRECIPITACIONES - LLUVIA	0	0	0	0	0	0	0	0	0	0	0	0
11	24/04/2008	VILCAS HUAMAN	INDEPENDENCIA	PRECIPITACIONES - LLUVIA	0	0	0	0	0	0	0	0	0	0	0	0
12	25/04/2008	HUAMANGA	SANTIAGO DE PISCHA	PRECIPITACIONES - LLUVIA	0	0	0	0	0	0	0	0	0	0	0	0
13	25/04/2008	VILCAS HUAMAN	CONCEPCION	PRECIPITACIONES - GRANIZO	0	0	0	0	0	0	0	0	0	0	0	0
14	25/04/2008	VILCAS HUAMAN	INDEPENDENCIA	PRECIPITACIONES - LLUVIA	0	0	0	0	0	0	0	0	0	0	0	0
15	26/04/2008	LA MAR	AYNA	INCENDIO URBANO	0	0	0	0	1	0	0	0	0	0	0	0
16	26/04/2008	VILCAS HUAMAN	VILCAS HUAMAN	PRECIPITACIONES - LLUVIA	0	0	0	0	0	0	0	0	0	0	0	0
17	26/04/2008	VILCAS HUAMAN	VILCAS HUAMAN	PRECIPITACIONES - LLUVIA	0	0	0	0	0	0	0	0	0	0	0	0
18	26/04/2008	VILCAS HUAMAN	ACCOMARCA	PRECIPITACIONES - LLUVIA	0	0	0	0	0	0	0	0	0	0	0	0
19	27/04/2008	HUAMANGA	VINCHOS	VIENTOS FUERTES	0	0	0	0	0	1	0	0	0	0	0	0
20	28/04/2008	PARINACOCCHAS	CORACORA	PRECIPITACIONES - LLUVIA	0	0	0	0	0	0	0	0	0	0	0	0
21	28/04/2008	VILCAS HUAMAN	HUAMBALPA	PRECIPITACIONES - LLUVIA	0	0	0	0	0	0	0	0	0	0	0	0
22	29/04/2008	VILCAS HUAMAN	ACCOMARCA	PRECIPITACIONES - LLUVIA	0	0	0	0	0	0	0	0	0	0	0	0
	<b>TOTAL</b>	<b>EMER</b>	<b>ABRIL</b>		<b>0</b>	<b>0</b>	<b>0</b>	<b>0</b>	<b>2</b>	<b>1</b>	<b>0</b>	<b>0</b>	<b>0</b>	<b>0</b>	<b>0</b>	<b>0</b>
1	05/05/2008	HUANTA	SANTILLANA	HELADA	0	0	0	0	0	0	0	0	0	0	0	42
2	08/05/2008	CANGALLO	M. P. DE BELLIDO	VIENTOS FUERTES	0	0	0	0	0	2	1	0	0	0	0	0
3	11/05/2008	HUAMANGA	CARMEN ALTO	VIENTOS FUERTES	0	0	0	0	0	0	0	1	0	0	0	0
4	11/05/2008	HUAMANGA	CARMEN ALTO	VIENTOS FUERTES	0	0	0	0	0	0	0	1	0	0	0	0
5	13/05/2008	HUAMANGA	CARMEN ALTO	INUNDACION	0	0	0	0	0	13	0	0	0	0	0	0
6	13/05/2008	HUANTA	LLOCHEGUA	INCENDIO URBANO	0	0	0	0	0	0	1	0	0	0	0	0
7	14/05/2008	CANGALLO	LOS MOROCHUCOS	VIENTOS FUERTES	0	0	0	7	0	1	0	0	0	0	0	0
8	16/05/2008	VICTOR FAJARDO	HUAYA	HELADA	0	0	0	0	0	0	0	0	0	0	0	0
9	17/05/2008	HUAMANGA	AYACUCHO	INCENDIO URBANO	0	0	0	0	1	0	0	0	0	0	0	0
10	19/05/2008	CANGALLO	LOS MOROCHUCOS	VIENTOS FUERTES	0	0	0	7	0	1	0	0	0	0	0	0
11	19/05/2008	P. DEL SARA SARA	COLTA	VIENTOS FUERTES	0	0	0	0	0	0	0	4	0	0	0	0
12	22/05/2008	HUAMANGA	SOCOS	INCENDIO URBANO	0	0	0	0	0	1	0	0	0	0	0	0
13	23/05/2008	HUANTA	LURICOCHA	VIENTOS FUERTES	0	0	0	0	0	0	0	0	0	0	0	0
14	25/05/2008	LA MAR	CHUNGUI	HELADA	0	0	0	350	0	0	0	0	0	0	0	0
15	29/05/2008	SUCRE	HUACAÑA	HELADA	0	0	0	0	0	66	0	0	0	0	0	430
16	31/05/2008	LA MAR	SANTA ROSA	INCENDIO URBANO	0	0	0	0	1	0	0	0	0	0	0	0
	<b>TOTAL</b>	<b>EMER</b>	<b>MAYO</b>		<b>0</b>	<b>0</b>	<b>0</b>	<b>350</b>	<b>2</b>	<b>84</b>	<b>2</b>	<b>9</b>	<b>0</b>	<b>0</b>	<b>0</b>	<b>472</b>



1.2.5 REGISTRO PUNTUAL DE EMERGENCIAS Y DAÑOS DE LA REGIÓN AYACUCHO 2008

N°	FECHA	PROVINCIA	DISTRITO	FENOMENO	FALLEC	DESAP	HERIDOS	DAMNIF AFFECT	VIVI. DEST AFFECT	VIVI. AFFECT	CC EE DESTRU AFFECT	CC EE AFFECT	CC SS DESTRU AFFECT	CC SS AFFECT	HAS. DEST AFFECT	HAS. AFFECT
1	01/06/2008	VICTOR FAJARDO	SARHUA	HELADA	0	0	0	0	100	0	0	0	0	0	0	7
2	05/06/2008	HUANTA	SANTILLANA	VIENTOS FUERTES	0	0	0	0	0	0	0	1	0	0	0	0
3	05/06/2008	LUCANAS	SAN CRISTOBAL	INCENDIO URBANO	0	0	0	0	0	1	0	0	0	0	0	0
4	06/06/2008	HUAMANGA	VINCHOS	VIENTOS FUERTES	0	0	0	0	0	0	1	0	0	0	0	0
5	07/06/2008	HUAMANGA	ACOS VINCHOS	INCENDIO URBANO	0	0	0	0	0	1	0	0	0	0	0	0
6	08/06/2008	SUCRE	S.PEDRO DE LARCAY	HELADA	0	0	0	0	240	0	0	0	0	0	0	0
7	11/06/2008	LUCANAS	CHIPAO	VIENTOS FUERTES	0	0	0	0	0	0	1	0	0	0	0	0
8	13/06/2008	HUAMANGA	AYACUCHO	COLAPSO DE VIVIENDAS	0	0	0	0	0	1	0	0	0	0	0	0
9	14/06/2008	VILCAS HUAMAN	ACCOMARCA	HELADA	0	0	0	0	615	0	0	0	0	0	0	0
10	16/06/2008	CANGALLO	CANGALLO	HELADA	0	0	0	0	0	0	0	0	0	0	3	77
11	17/06/2008	VILCAS HUAMAN	VILCAS HUAMAN	HELADA	0	0	0	0	4.197	0	0	0	0	0	36	109
12	18/06/2008	LA MAR	ANCO	HELADA	0	0	0	0	180	0	0	0	0	0	9	1.090
13	18/06/2008	PARINACOCCHAS	CORACORA	VIENTOS FUERTES	0	0	0	0	0	0	1	0	0	0	0	0
14	18/06/2008	VILCAS HUAMAN	HUAMBALPA	HELADA	0	0	0	0	0	0	0	0	0	0	165	0
15	20/06/2008	PARINACOCCHAS	PACAPAUZA	VIENTOS FUERTES	0	0	0	0	0	0	1	0	0	0	0	0
16	20/06/2008	PARINACOCCHAS	UPAHUACHO	HELADA	0	0	0	0	480	0	0	0	0	0	0	0
17	20/06/2008	VILCAS HUAMAN	CONCEPCION	HELADA	0	0	0	0	40	0	0	0	0	0	0	0
18	20/06/2008	VILCAS HUAMAN	INDEPENDENCIA	HELADA	0	0	0	0	50	0	0	0	0	0	0	0
19	21/06/2008	HUAMANGA	VINCHOS	INCENDIO URBANO	0	0	0	0	0	1	0	0	0	0	0	0
20	22/06/2008	VILCAS HUAMAN	SAURAMA	HELADA	0	0	0	0	326	0	0	0	0	0	0	32
21	23/06/2008	HUAMANGA	CHIARA	VIENTOS FUERTES	0	0	0	0	0	0	1	0	0	0	0	0
22	23/06/2008	VILCAS HUAMAN	VISCHONGO	HELADA	0	0	0	0	3.270	0	0	0	0	0	22	30
23	24/06/2008	SUCRE	S. DE PAUCARAY	HELADA	0	0	0	0	154	0	0	0	0	0	5	51
24	28/06/2008	HUAMANGA	OCROS	HELADA	0	0	0	0	3.635	0	0	0	0	0	39	500
25	28/06/2008	HUAMANGA	VINCHOS	VIENTOS FUERTES	0	0	0	0	0	0	1	0	0	0	0	0
26	28/06/2008	SUCRE	BELEN	HELADA	0	0	0	0	0	0	0	0	0	0	8	96
27	30/06/2008	HUANTA	LLOCHEGUA	INCENDIO URBANO	0	0	0	0	0	13	0	0	0	0	0	0
28	30/06/2008	LA MAR	ANCO	HELADA	0	0	0	0	100	0	0	0	0	0	0	0
29	30/06/2008	LA MAR	AYNA	INCENDIO URBANO	0	0	0	0	0	1	0	0	0	0	0	0
	<b>TOTAL</b>	<b>EMER</b>	<b>JUNIO</b>		<b>0</b>	<b>0</b>	<b>0</b>	<b>0</b>	<b>13.387</b>	<b>18</b>	<b>2</b>	<b>0</b>	<b>5</b>	<b>0</b>	<b>287</b>	<b>1.992</b>
1	01/07/2008	HUAMANGA	ACOS VINCHOS	HELADA	0	0	0	0	60	0	0	0	0	0	166	452
2	01/07/2008	HUAMANGA	TAMBILLO	HELADA	0	0	0	0	234	0	0	0	0	0	12	190
3	01/07/2008	CANGALLO	PARAS	PRECIPITACIONES - LLUVIA	0	0	0	0	0	0	0	1	0	0	0	0
4	01/07/2008	CANGALLO	PARAS	INCENDIO URBANO	0	0	0	8	0	1	0	0	0	0	0	0
5	01/07/2008	SUCRE	CHALCOS	HELADA	0	0	0	0	250	0	0	0	0	0	8	80
6	03/07/2008	HUAMANGA	AYACUCHO	INCENDIO URBANO	0	0	0	0	0	0	1	0	0	0	0	0



1.2.5 REGISTRO PUNTUAL DE EMERGENCIAS Y DAÑOS DE LA REGIÓN AYACUCHO 2008

N°	FECHA	PROVINCIA	DISTRITO	FENOMENO	FALLEC	DESAP	HERIDOS	DAMNIF AFECT	VIVI. DEST AFECT	VIVI. DEST AFECT	CC EE DESTRU	CC EE AFECT	CC SS DESTRU	CC SS AFECT	HAS. DEST	HAS. AFECT
7	05/07/2008	LUCANAS	PUQUIO	INCENDIO URBANO	0	0	0	0	1	0	0	0	0	0	0	0
8	05/07/2008	SUCRE	QUEROBAMBA	HELADA	0	0	0	0	0	150	0	0	0	0	47	23
9	07/07/2008	LUCANAS	CHIPAO	INCENDIO URBANO	0	0	0	0	1	0	0	0	0	0	0	0
10	11/07/2008	HUANTA	HUANTA	VIENTOS FUERTES	0	0	0	0	0	1	0	0	0	0	0	0
11	11/07/2008	HUANTA	HUANTA	INCENDIO URBANO	0	0	0	0	1	0	0	0	0	0	0	0
12	12/07/2008	SUCRE	CHALCOS	PRECIPITACIONES - GRANIZO	0	0	0	0	0	0	0	0	0	0	0	3
13	15/07/2008	LA MAR	TAMBO	INCENDIO URBANO	0	0	0	0	1	7	0	0	0	0	0	0
14	17/07/2008	VICTOR FAJARDO	SARHUA	HELADA	0	0	0	0	0	240	0	0	0	0	0	0
15	18/07/2008	VILCAS HUAMAN	VISCHONGO	INCENDIO URBANO	0	0	0	0	0	6	0	0	0	0	0	0
16	19/07/2008	HUANTA	IGUAIN	HELADA	0	0	0	0	0	420	0	0	0	0	89	78
17	20/07/2008	HUANTA	LURICOCHA	HELADA	0	0	0	0	0	570	0	0	0	0	0	0
18	20/07/2008	VILCAS HUAMAN	VISCHONGO	INCENDIO URBANO	0	0	0	0	0	7	0	0	0	0	0	0
19	21/07/2008	HUAMANGA	VINCOS	VIENTOS FUERTES	0	0	0	0	0	0	0	0	0	0	0	0
20	22/07/2008	HUANTA	HUANTA	COLAPSO DE VIVIENDAS	0	0	0	0	1	0	0	0	0	0	0	0
21	27/07/2008	HUANTA	HUANTA	INCENDIO URBANO	0	0	0	0	1	0	0	0	0	0	0	0
22	29/07/2008	LA MAR	AYNA	INCENDIO URBANO	0	0	0	0	0	4	0	0	0	0	0	0
23	29/07/2008	LA MAR	CHUNGUI	HELADA	0	0	0	0	0	5	0	0	0	0	0	0
24	30/07/2008	HUANTA	AYAHUANCO	INCENDIO URBANO	0	0	0	0	0	105	0	0	0	0	0	0
	<b>TOTAL</b>	<b>EMER</b>	<b>JULIO</b>		<b>0</b>	<b>0</b>	<b>0</b>	<b>8</b>	<b>2.064</b>	<b>8</b>	<b>6</b>	<b>1</b>	<b>0</b>	<b>0</b>	<b>322</b>	<b>826</b>
1	01/08/2008	HUAMANGA	VINCOS	VIENTOS FUERTES	0	0	0	0	0	8	0	0	0	0	0	0
2	02/08/2008	HUAMANGA	S.JUAN BAUTISTA	INCENDIO URBANO	0	0	0	0	0	7	0	0	0	0	0	0
3	03/08/2008	LA MAR	ANCO	INCENDIO URBANO	0	0	0	0	0	0	0	0	0	0	0	0
4	06/08/2008	HUAMANGA	AYACUCHO	VIENTOS FUERTES	0	0	0	0	0	160	0	0	0	0	0	0
5	07/08/2008	CANGALLO	LOS MOROCHUCOS	VIENTOS FUERTES	0	0	0	0	0	6	0	0	0	0	0	0
6	09/08/2008	HUAMANGA	AYACUCHO	INCENDIO URBANO	0	0	0	0	0	4	0	0	0	0	0	0
7	09/08/2008	HUAMANGA	CHIARA	INCENDIO URBANO	0	0	0	0	0	6	0	0	0	0	0	0
8	10/08/2008	HUAMANGA	VINCOS	INCENDIO URBANO	0	0	0	0	2	0	0	0	0	0	0	0
9	11/08/2008	HUAMANGA	S.JUAN BAUTISTA	INCENDIO URBANO	0	0	0	0	0	4	0	0	0	0	0	0
10	11/08/2008	LA MAR	CHUNGUI	INCENDIO URBANO	0	0	0	0	0	8	0	0	0	0	0	0
11	12/08/2008	PARINACOCCHAS	UPAHUACHO	HELADA	0	0	0	0	0	160	0	0	0	0	0	0
12	13/08/2008	LA MAR	AYNA	DERRUMBE	0	0	0	0	0	6	0	0	0	0	0	0
13	16/08/2008	HUANTA	HUANTA	INCENDIO URBANO	0	0	0	0	0	4	0	0	0	0	0	0
14	16/08/2008	P. DEL SARA SARA	COLTA	HELADA	0	0	0	0	0	153	0	0	0	0	0	0
15	16/08/2008	P. DEL SARA SARA	CORCULLA	HELADA	0	0	0	0	0	60	0	0	0	0	0	0
16	18/08/2008	VICTOR FAJARDO	CAYARA	INCENDIO URBANO	0	0	0	0	0	6	0	0	0	0	0	0
17	19/08/2008	LA MAR	ANCO	VIENTOS FUERTES	0	0	0	0	0	25	0	0	0	0	0	0



1.2.5 REGISTRO PUNTUAL DE EMERGENCIAS Y DAÑOS DE LA REGIÓN AYACUCHO 2008

N°	FECHA	PROVINCIA	DISTRITO	FENOMENO	FALLEC	DESAP	HERIDOS	DAMNIF	AFFECT	VIVI. DEST	VIVI. AFFECT	CC EE DESTRU	CC EE AFFECT	CC SS DESTRU	CC SS AFFECT	HAS. DEST	HAS. AFFECT
18	21/08/2008	CANGALLO	CANGALLO	INCENDIO URBANO	0	0	0	0	8	0	1	0	0	0	0	0	0
19	21/08/2008	LA MAR	AYNA	INCENDIO URBANO	0	0	0	0	8	1	0	0	0	0	0	0	0
20	26/08/2008	HUANTA	LURICOCHA	VIENTOS FUERTES	0	0	0	0	4	0	1	0	0	0	0	0	0
21	28/08/2008	CANGALLO	CHUSCHI	HELADA	0	0	0	0	450	0	0	0	0	0	0	1	14
22	28/08/2008	CANGALLO	LOS MOROCHUCOS	INCENDIO FORESTAL	0	0	0	126	0	8	0	0	0	0	0	0	0
23	28/08/2008	LA MAR	CHUNGUI	VIENTOS FUERTES	0	0	0	0	100	0	0	0	1	0	0	0	0
24	29/08/2008	SUCRE	QUEROBAMBA	INCENDIO URBANO	0	0	0	7	0	1	0	0	0	0	0	0	0
25	30/08/2008	HUAMANGA	VINCHOS	HELADA	0	0	0	0	2.300	0	0	0	0	0	0	0	1.252
26	30/08/2008	HUAMANGA	VINCHOS	INCENDIO URBANO	0	0	0	0	5	1	0	0	0	0	0	0	0
27	31/08/2008	CANGALLO	PARAS	INCENDIO URBANO	0	0	0	5	0	1	0	0	0	0	0	0	0
	<b>TOTAL</b>	<b>EMER</b>	<b>AGOSTO</b>		<b>0</b>	<b>0</b>	<b>0</b>	<b>156</b>	<b>3.476</b>	<b>16</b>	<b>8</b>	<b>0</b>	<b>3</b>	<b>0</b>	<b>0</b>	<b>1</b>	<b>1.266</b>
1	01/09/2008	CANGALLO	PARAS	INCENDIO URBANO	0	0	0	7	0	3	0	0	0	0	0	0	0
2	04/09/2008	HUANTA	HUANTA	INCENDIO URBANO	0	0	0	5	0	1	0	0	0	0	0	0	0
3	05/09/2008	CANGALLO	CHUSCHI	INCENDIO URBANO	0	0	0	2	0	1	0	0	0	0	0	0	0
4	06/09/2008	HUAMANGA	VINCHOS	VIENTOS FUERTES	0	0	0	66	0	0	0	0	1	0	0	0	0
5	08/09/2008	HUAMANGA	VINCHOS	INCENDIO URBANO	0	0	0	8	0	1	0	0	0	0	0	0	0
6	09/09/2008	HUANTA	HUANTA	VIENTOS FUERTES	0	0	0	0	5	0	1	0	0	0	0	0	0
7	11/09/2008	HUAMANGA	VINCHOS	VIENTOS FUERTES	0	0	0	0	120	0	0	0	1	0	0	0	0
8	12/09/2008	HUAMANGA	VINCHOS	VIENTOS FUERTES	0	0	0	0	70	0	0	0	1	0	0	0	0
9	12/09/2008	HUANTA	HUANTA	INCENDIO URBANO	0	0	0	0	5	0	1	0	0	0	0	0	0
10	12/09/2008	P. DEL SARA SARA	PAUSA	HELADA	0	0	0	0	339	0	0	0	0	0	0	0	40
11	13/09/2008	CANGALLO	LOS MOROCHUCOS	INCENDIO URBANO	0	0	0	5	0	1	0	0	0	0	0	0	0
12	14/09/2008	CANGALLO	CANGALLO	VIENTOS FUERTES	0	0	0	6	0	0	0	0	0	0	0	0	0
13	15/09/2008	CANGALLO	CANGALLO	COLAPSO DE VIVIENDAS	0	0	0	0	10	0	1	0	0	0	0	0	0
14	16/09/2008	CANGALLO	LOS MOROCHUCOS	VIENTOS FUERTES	0	0	0	0	5	0	1	0	0	0	0	0	0
15	16/09/2008	CANGALLO	LOS MOROCHUCOS	VIENTOS FUERTES	0	0	0	0	6	0	1	0	0	0	0	0	0
16	17/09/2008	HUAMANGA	SOCOS	INCENDIO URBANO	0	0	0	0	3	0	1	0	0	0	0	0	0
17	19/09/2008	LA MAR	TAMBO	INCENDIO URBANO	0	0	0	33	0	8	0	0	0	0	0	0	0
18	19/09/2008	PARINACOCCHAS	UPAHUACHO	VIENTOS FUERTES	0	0	0	0	60	0	10	0	0	0	0	0	0
19	21/09/2008	CANGALLO	M. P. DE BELLIDO	INCENDIO URBANO	0	0	0	8	0	1	0	0	0	0	0	0	0
20	21/09/2008	HUANTA	LLOCHEGUA	ATENTADO (TERRORISMO)	0	0	0	0	830	0	186	0	0	0	0	0	0
21	24/09/2008	HUANTA	LURICOCHA	VIENTOS FUERTES	0	0	0	0	6	0	1	0	0	0	0	0	0
22	24/09/2008	HUANTA	LURICOCHA	INCENDIO URBANO	0	0	0	6	0	1	0	0	0	0	0	0	0
23	25/09/2008	LUCANAS	OTOCA	DESGLAZAMIENTO	0	0	0	0	125	0	0	0	0	0	0	0	0
24	26/09/2008	HUANTA	HUANTA	COLAPSO DE VIVIENDAS	0	0	0	0	3	0	1	0	0	0	0	0	0
25	26/09/2008	VILCAS HUAMAN	SAURAMA	DERRUMBE	0	0	0	0	48	0	0	1	0	0	0	0	0
26	28/09/2008	HUAMANGA	S. JUAN BAUTISTA	PRECIPITACIONES - LLUVIA	0	0	0	0	4	0	1	0	0	0	0	0	0



1.2.5 REGISTRO PUNTUAL DE EMERGENCIAS Y DAÑOS DE LA REGIÓN AYACUCHO 2008

N°	FECHA	PROVINCIA	DISTRITO	FENOMENO	FALLEC	DESAP	HERIDOS	DAMNIF AFECT	VIVI. DEST AFECT	VIVI. AFECT	CC EE DESTRU	CC EE AFECT	CC SS DESTRU	CC SS AFECT	HAS. DEST	HAS.
27	29/09/2008	HUAMANGA	AYACUCHO	PRECIPITACIONES - LLUVIA	0	0	0	0	63	2	9	0	0	0	0	0
28	29/09/2008	CANGALLO	PARAS	INCENDIO URBANO	0	0	0	5	0	1	0	0	0	0	0	0
29	29/09/2008	HUANTA	LURICOCHA	INCENDIO URBANO	0	0	0	7	0	1	0	0	0	0	0	0
30	29/09/2008	VILCAS HUAMAN	SAURAMA	DERRUMBE	0	0	0	5	0	1	0	0	0	0	0	0
31	30/09/2008	PARINACOCCHAS	CORACORA	VIENTOS FUERTES	0	0	0	0	30	0	0	1	0	0	0	0
		<b>EMER</b>	<b>SETIEMBRE</b>	<b>31</b>	<b>0</b>	<b>0</b>	<b>0</b>	<b>156</b>	<b>1,739</b>	<b>21</b>	<b>216</b>	<b>1</b>	<b>4</b>	<b>0</b>	<b>0</b>	<b>40</b>
1	02/10/2008	HUAMANGA	AYACUCHO	PRECIPITACIONES - LLUVIA	0	0	0	0	56	0	6	0	0	0	0	0
2	02/10/2008	HUAMANGA	CARMEN ALTO	PRECIPITACIONES - LLUVIA	0	0	0	0	48	0	13	0	0	0	0	0
3	02/10/2008	HUAMANGA	S.JUAN BAUTISTA	PRECIPITACIONES - LLUVIA	0	0	0	15	30	3	6	0	0	0	0	0
4	02/10/2008	HUAMANGA	S.JUAN BAUTISTA	PRECIPITACIONES - LLUVIA	0	0	0	12	10	3	3	0	0	0	0	0
5	02/10/2008	HUAMANGA	JESUS NAZARENO	PRECIPITACIONES - LLUVIA	0	0	0	0	35	0	7	0	0	0	0	0
6	02/10/2008	HUAMANGA	JESUS NAZARENO	PRECIPITACIONES - LLUVIA	0	0	0	0	35	0	7	0	0	0	0	0
7	02/10/2008	VICTOR FAJARDO	VILCANCHOS	VIENTOS FUERTES	0	0	0	0	0	0	0	0	0	0	0	0
8	03/10/2008	HUANTA	LURICOCHA	VIENTOS FUERTES	0	0	0	0	50	0	0	1	0	0	0	0
9	04/10/2008	PARINACOCCHAS	CORACORA	VIENTOS FUERTES	0	0	0	0	23	0	0	1	0	0	0	0
10	04/10/2008	VILCAS HUAMAN	VILCAS HUAMAN	INCENDIO URBANO	0	0	0	0	7	0	1	0	0	0	0	0
11	05/10/2008	CANGALLO	CANGALLO	INCENDIO URBANO	0	0	0	0	6	1	0	0	0	0	0	0
12	06/10/2008	CANGALLO	CANGALLO	INCENDIO URBANO	0	0	0	0	14	1	0	0	0	0	0	0
13	09/10/2008	HUANTA	SANTILLANA	VIENTOS FUERTES	0	0	0	0	4	1	0	0	0	0	0	0
14	09/10/2008	P. DEL SARA SARA	PAUSA	VIENTOS FUERTES	0	0	0	0	11	0	3	0	0	0	0	0
15	09/10/2008	P. DEL SARA SARA	PAUSA	VIENTOS FUERTES	0	0	0	0	11	0	0	0	0	0	0	0
16	12/10/2008	HUAMANGA	CHIARA	VIENTOS FUERTES	0	0	0	0	18	2	0	0	0	0	0	0
17	12/10/2008	LA MAR	TAMBO	INCENDIO URBANO	0	0	0	0	5	0	1	0	0	0	0	0
18	12/10/2008	LA MAR	TAMBO	INCENDIO URBANO	0	0	0	0	5	1	0	0	0	0	0	0
19	12/10/2008	PARINACOCCHAS	UPAHUACHO	VIENTOS FUERTES	0	0	0	0	63	0	0	1	0	0	0	0
20	12/10/2008	VICTOR FAJARDO	ALCAMENCA	INCENDIO URBANO	0	0	0	0	3	1	0	0	0	0	0	0
21	13/10/2008	HUAMANGA	AYACUCHO	DERRUMBE	0	0	0	3	0	1	0	0	0	0	0	0
22	13/10/2008	HUAMANGA	S.JUAN BAUTISTA	VIENTOS FUERTES	0	0	0	0	30	0	0	1	0	0	0	0
23	13/10/2008	CANGALLO	LOS MOROCHUCOS	VIENTOS FUERTES	0	0	0	0	5	0	1	0	0	0	0	0
24	13/10/2008	CANGALLO	LOS MOROCHUCOS	VIENTOS FUERTES	0	0	0	0	9	0	2	0	0	0	0	0
25	14/10/2008	LA MAR	TAMBO	INCENDIO URBANO	0	0	0	0	4	1	0	0	0	0	0	0
26	16/10/2008	HUAMANGA	VINCOS	INCENDIO URBANO	0	0	0	0	4	0	1	0	0	0	0	0
27	17/10/2008	HUANTA	HUANTA	VIENTOS FUERTES	0	0	0	0	30	0	6	0	0	0	0	0
28	17/10/2008	HUANTA	HUANTA	VIENTOS FUERTES	0	0	0	0	3	0	1	0	0	0	0	0
29	22/10/2008	LA MAR	AYNA	INUNDACION	0	0	0	0	52	0	11	0	0	0	0	0
30	25/10/2008	HUANTA	AYAHUANCO	VIENTOS FUERTES	0	0	0	0	19	0	0	1	0	0	0	0
31	26/10/2008	HUAMANGA	CARMEN ALTO	INCENDIO URBANO	0	0	0	0	1	1	0	0	0	0	0	0



1.2.5 REGISTRO PUNTUAL DE EMERGENCIAS Y DAÑOS DE LA REGIÓN AYACUCHO 2008

N°	FECHA	PROVINCIA	DISTRITO	FENOMENO	FALLEC	DESAP	HERIDOS	DAMNIF	AFFECT	VIVI. DEST	VIVI. AFFECT	CC EE DESTRU	CC EE AFFECT	CC SS DESTRU	CC SS AFFECT	HAS. DEST	HAS. AFFECT
32	28/10/2008	HUANTA	HUANTA	VIENTOS FUERTES	0	0	0	0	31	0	7	0	0	0	0	0	0
33	28/10/2008	LA MAR	TAMBO	INCENDIO URBANO	0	0	0	0	0	0	0	0	0	0	0	0	0
34	30/10/2008	HUAMANGA	JESUS NAZARENO	PRECIPITACIONES - LLUVIA	0	0	0	1	0	1	0	0	0	0	0	0	0
	<b>TOTAL</b>	<b>EMER</b>	<b>OCTUBRE</b>		<b>0</b>	<b>0</b>	<b>0</b>	<b>31</b>	<b>622</b>	<b>17</b>	<b>76</b>	<b>0</b>	<b>5</b>	<b>0</b>	<b>0</b>	<b>0</b>	<b>0</b>
1	02/11/2008	LA MAR	AYNA	VIENTOS FUERTES	0	0	0	0	680	0	0	0	1	0	0	0	0
2	02/11/2008	PARINACOCHAS	PULLO	VIENTOS FUERTES	0	0	0	0	278	0	23	0	4	0	0	0	0
3	04/11/2008	VICTOR FAJARDO	APONGO	VIENTOS FUERTES	0	0	0	0	85	0	0	0	1	0	0	0	0
4	05/11/2008	HUAMANGA	CHIARA	VIENTOS FUERTES	0	0	0	0	26	0	7	0	0	0	0	0	0
5	05/11/2008	LA MAR	CHUNGUI	HELADA	0	0	0	0	42	0	0	0	0	0	0	0	0
6	05/11/2008	SUCRE	QUEROBAMBA	VIENTOS FUERTES	0	0	0	0	0	0	0	0	1	0	0	0	0
7	05/11/2008	SUCRE	BELEN	VIENTOS FUERTES	0	0	0	0	34	0	1	0	1	0	0	0	0
8	05/11/2008	VILCAS HUAMAN	SAURAMA	VIENTOS FUERTES	0	0	0	0	270	0	0	0	3	0	0	0	0
9	07/11/2008	HUAMANGA	S.JOSE DE TICLLAS	INUNDACION	0	0	0	0	5	0	1	0	0	0	0	0	0
10	09/11/2008	HUANTA	LLOCHEGUA	INCENDIO URBANO	0	0	0	41	0	9	0	0	0	0	0	0	0
11	10/11/2008	HUAMANGA	ACOCRO	VIENTOS FUERTES	0	0	0	0	12	0	3	0	0	0	0	0	0
12	10/11/2008	HUAMANGA	CHIARA	VIENTOS FUERTES	0	0	0	0	275	0	51	0	2	0	0	0	0
13	10/11/2008	HUAMANGA	OCROS	VIENTOS FUERTES	0	0	0	0	280	0	55	0	0	0	0	0	0
14	10/11/2008	HUAMANGA	QUINUA	VIENTOS FUERTES	0	0	0	0	85	0	3	0	1	0	0	0	0
15	10/11/2008	HUAMANGA	S.JOSE DE TICLLAS	VIENTOS FUERTES	0	0	0	0	25	0	11	0	0	0	0	0	0
16	10/11/2008	HUAMANGA	S.JOSE DE TICLLAS	VIENTOS FUERTES	0	0	0	0	78	0	20	0	0	0	0	0	0
17	10/11/2008	HUAMANGA	SANTIAGO DE PISCHA	VIENTOS FUERTES	0	0	0	0	40	0	8	0	0	0	0	0	0
18	10/11/2008	HUAMANGA	TAMBILLO	VIENTOS FUERTES	0	0	0	0	430	0	86	0	3	0	0	0	0
19	10/11/2008	HUAMANGA	VINHOS	VIENTOS FUERTES	0	0	0	0	246	0	86	0	1	0	0	0	0
20	10/11/2008	CANGALLO	CANGALLO	VIENTOS FUERTES	0	0	0	0	60	0	0	0	2	0	0	0	0
21	10/11/2008	CANGALLO	CANGALLO	VIENTOS FUERTES	0	0	0	0	40	0	0	0	1	0	0	0	0
22	10/11/2008	CANGALLO	CANGALLO	VIENTOS FUERTES	0	0	0	0	580	0	123	0	1	0	0	0	0
23	10/11/2008	HUANTA	IGUAIN	VIENTOS FUERTES	0	0	0	0	12	0	2	0	0	0	0	0	0
24	10/11/2008	LUCANAS	AUCARA	VIENTOS FUERTES	0	0	0	0	115	0	6	0	0	0	0	0	0
25	10/11/2008	SUCRE	S.SALVADOR DE QUIJE	VIENTOS FUERTES	0	0	0	0	32	0	7	0	0	0	0	0	0
26	10/11/2008	VICTOR FAJARDO	SARHUA	VIENTOS FUERTES	0	0	0	0	285	0	57	0	2	0	0	1	0
27	10/11/2008	VILCAS HUAMAN	VISCHONGO	VIENTOS FUERTES	0	0	0	0	188	0	30	0	0	0	0	0	0
28	11/11/2008	HUAMANGA	TAMBILLO	VIENTOS FUERTES	0	0	0	0	60	0	0	0	1	0	0	0	0
29	11/11/2008	HUANTA	HUAMANGUILLA	VIENTOS FUERTES	0	0	0	0	125	0	0	0	1	0	0	0	0
30	11/11/2008	PARINACOCHAS	PUYUSCA	VIENTOS FUERTES	0	0	0	0	200	0	0	0	3	0	0	0	0
31	11/11/2008	P. DEL SARA SARA	PAUSA	VIENTOS FUERTES	0	0	0	0	372	0	0	0	4	0	0	0	0
32	13/11/2008	VILCAS HUAMAN	HUAMBALPA	VIENTOS FUERTES	0	0	0	0	216	0	44	0	2	0	0	0	0



1.2.5 REGISTRO PUNTUAL DE EMERGENCIAS Y DAÑOS DE LA REGIÓN AYACUCHO 2008

N°	FECHA	PROVINCIA	DISTRITO	FENOMENO	FALLEC	DESAP	HERIDOS	DAMNIF	AFFECT	VIVI. DEST	VIVI. AFFECT	CC EE DESTRU	CC EE AFFECT	CC SS DESTRU	CC SS AFFECT	HAS. DEST	HAS. AFFECT
33	14/11/2008	CANGALLO	LOS MOROCHUCOS	VIENTOS FUERTES	0	0	0	0	159	0	21	0	0	0	0	0	0
34	15/11/2008	HUANTA	LLOCHEGUA	INCENDIO URBANO	0	0	0	18	0	3	0	0	0	0	0	0	0
35	16/11/2008	HUANTA	HUAMANGUILLA	VIENTOS FUERTES	0	0	0	0	8	0	2	0	0	0	0	0	0
36	16/11/2008	SUCRE	QUEROBAMBA	VIENTOS FUERTES	0	0	0	0	66	0	14	0	1	0	1	0	0
37	17/11/2008	HUAMANGA	VINCHOS	VIENTOS FUERTES	0	0	0	0	85	0	0	0	1	0	0	0	0
38	17/11/2008	SUCRE	CHILCAYOC	VIENTOS FUERTES	0	0	0	0	35	0	7	0	0	0	0	0	0
39	17/11/2008	VILCAS HUAMAN	INDEPENDENCIA	VIENTOS FUERTES	0	0	0	0	925	0	185	0	3	0	0	0	0
40	19/11/2008	HUAMANGA	JESUS NAZARENO	PRECIPITACIONES - LLUVIA	0	0	0	0	10	0	1	0	0	0	0	0	0
41	20/11/2008	VILCAS HUAMAN	SAURAMA	VIENTOS FUERTES	0	0	0	0	44	0	12	0	0	0	0	0	0
42	20/11/2008	VILCAS HUAMAN	SAURAMA	VIENTOS FUERTES	0	0	0	0	147	0	33	0	0	0	0	0	0
43	21/11/2008	SUCRE	QUEROBAMBA	VIENTOS FUERTES	0	0	0	0	29	0	8	0	0	0	0	0	0
44	23/11/2008	HUAMANGA	ACOCRO	INCENDIO URBANO	0	0	0	5	0	1	0	0	0	0	0	0	0
45	23/11/2008	HUAMANGA	ACOCRO	INCENDIO URBANO	0	0	0	6	0	1	0	0	0	0	0	0	0
46	26/11/2008	LA MAR	TAMBO	VIENTOS FUERTES	0	0	0	0	55	0	13	0	0	0	0	0	0
47	26/11/2008	VICTOR FAJARDO	HUANCAPÍ	VIENTOS FUERTES	0	0	0	0	142	0	5	0	3	0	0	0	0
48	26/11/2008	VICTOR FAJARDO	ALCÁMENCA	VIENTOS FUERTES	0	0	0	0	250	0	49	0	0	0	0	0	0
49	27/11/2008	LA MAR	SANTA ROSA	INUNDACION	0	0	0	0	62	0	12	0	0	0	0	0	0
50	28/11/2008	CANGALLO	PARAS	INCENDIO URBANO	0	0	0	3	0	1	0	0	0	0	0	0	0
51	29/11/2008	CANGALLO	PARAS	VIENTOS FUERTES	0	0	0	0	7	0	1	0	0	0	0	0	0
52	30/11/2008	HUANTA	LLOCHEGUA	INCENDIO URBANO	0	0	0	24	0	6	0	0	0	0	0	0	0
<b>TOTAL EMER</b>					<b>0</b>	<b>0</b>	<b>0</b>	<b>97</b>	<b>7.200</b>	<b>21</b>	<b>987</b>	<b>0</b>	<b>43</b>	<b>0</b>	<b>0</b>	<b>3</b>	<b>0</b>
1	01/12/2008	CANGALLO	CANGALLO	INCENDIO URBANO	0	0	0	7	0	1	0	0	0	0	0	0	0
2	02/12/2008	CANGALLO	LOS MOROCHUCOS	VIENTOS FUERTES	0	0	0	0	5	0	1	0	0	0	0	0	0
3	04/12/2008	LA MAR	ANCO	INCENDIO URBANO	0	0	0	5	0	1	0	0	0	0	0	0	0
4	05/12/2008	LA MAR	CHUNGUI	INCENDIO URBANO	0	0	0	6	0	0	0	0	0	0	0	0	0
5	09/12/2008	HUAMANGA	ACOCRO	INCENDIO URBANO	0	0	0	0	8	0	1	0	0	0	0	0	0
6	10/12/2008	VICTOR FAJARDO	SARHUA	VIENTOS FUERTES	0	0	0	0	450	0	0	0	1	0	0	0	0
7	13/12/2008	HUAMANGA	ACOCRO	INCENDIO URBANO	0	0	0	0	10	0	1	0	0	0	0	0	0
8	13/12/2008	VICTOR FAJARDO	HUANCAPÍ	INCENDIO URBANO	0	0	0	0	4	0	1	0	0	0	0	0	0
9	16/12/2008	LA MAR	TAMBO	VIENTOS FUERTES	0	0	0	0	5	0	1	0	0	0	0	0	0
10	28/12/2008	VILCAS HUAMAN	HUAMBALPA	INCENDIO URBANO	0	0	0	6	0	1	0	0	0	0	0	0	0
11	29/12/2008	HUANCA SANCOS	SANCOS	HELADA	0	0	0	0	2.064	0	0	0	0	0	0	0	0
12	30/12/2008	VILCAS HUAMAN	VILCAS HUAMAN	HELADA	0	0	0	0	3.135	0	0	0	0	0	0	0	0
<b>TOTAL EMER</b>					<b>0</b>	<b>0</b>	<b>0</b>	<b>24</b>	<b>5.681</b>	<b>3</b>	<b>5</b>	<b>0</b>	<b>1</b>	<b>0</b>	<b>0</b>	<b>0</b>	<b>0</b>

Fuente : Dirección Nacional de Operaciones del INDECI-SINPAD  
Elaboración : Oficina de Estadística y Telemática del INDECI



1.2.6 REGISTRO PUNTUAL DE EMERGENCIAS Y DAÑOS DE LA REGIÓN CAJAMARCA 2008

N°	FECHA	PROVINCIA	DISTRITO	FENOMENO	FALLEC	DESAP	HERIDOS	DAMNIF	AFFECT	VIVI. DEST	VIVI. AFFECT	CC EE DESTRU	CC EE AFFECT	CC SS DESTRU	CC SS AFFECT	HAS. DEST	HAS. AFFECT
	<b>TOTAL</b>	<b>EMER</b>	<b>CAJAMARCA</b>		<b>25</b>	<b>10</b>	<b>115</b>	<b>5.474</b>	<b>148.191</b>	<b>1.576</b>	<b>6.474</b>	<b>16</b>	<b>101</b>	<b>1</b>	<b>37</b>	<b>831</b>	<b>1.766</b>
1	01/01/2008	CUTERVO	S.D. DE LA CAPILLA	INCENDIO URBANO	0	0	0	0	7	0	1	0	0	0	0	0	0
2	15/01/2008	CAJAMARCA	LOS BAÑOS DEL INCA	PRECIPITACIONES - LLUVIA	0	0	0	0	20	0	7	0	0	0	0	0	0
3	25/01/2008	JAEN	S.JOSE DEL ALTO	VIENTOS FUERTES	0	0	0	0	28	0	5	0	0	0	0	0	0
4	27/01/2008	SAN IGNACIO	S. J. DE LOURDES	INCENDIO URBANO	0	0	0	0	6	0	1	0	0	0	0	0	0
	<b>TOTAL</b>	<b>EMER</b>	<b>ENERO</b>	<b>4</b>	<b>0</b>	<b>0</b>	<b>0</b>	<b>0</b>	<b>61</b>	<b>0</b>	<b>14</b>	<b>0</b>	<b>0</b>	<b>0</b>	<b>0</b>	<b>0</b>	<b>0</b>
1	02/02/2008	CONTUMAZA	CONTUMAZA	PRECIPITACIONES - LLUVIA	0	0	0	0	15	0	3	0	0	0	0	0	0
2	03/02/2008	CUTERVO	S.A. DE CUTERVO	INCENDIO URBANO	0	0	0	0	8	0	1	0	0	0	0	0	0
3	04/02/2008	CUTERVO	CUTERVO	INCENDIO URBANO	0	0	0	0	4	0	1	0	0	0	0	0	0
4	11/02/2008	SAN IGNACIO	S. J. DE LOURDES	VIENTOS FUERTES	0	0	0	2	39	1	7	0	0	0	0	0	0
5	13/02/2008	CAJAMARCA	ENCANADA	HELADA	0	0	0	0	150	0	0	0	0	0	0	0	0
6	15/02/2008	CUTERVO	CALLAYUC	PRECIPITACIONES - LLUVIA	0	0	0	0	0	0	0	0	0	0	0	0	0
7	18/02/2008	CHOTA	QUEROCOTO	PRECIPITACIONES - LLUVIA	0	0	0	70	134	14	31	0	0	0	0	0	0
8	19/02/2008	CAJAMARCA	LOS BAÑOS DEL INCA	PRECIPITACIONES - LLUVIA	0	0	0	0	5	0	1	0	0	0	0	0	0
9	19/02/2008	CAJAMARCA	SAN JUAN	DESGLZAMIENTO	0	0	0	0	0	0	0	0	0	0	0	0	0
10	19/02/2008	CELENDIN	SORCHUCO	DESGLZAMIENTO	0	0	0	0	0	0	0	0	0	0	0	0	0
11	19/02/2008	CELENDIN	CORTEGANA	INUNDACION	0	0	0	0	66	0	11	0	0	0	0	0	0
12	19/02/2008	CELENDIN	CHUMUCH	DESGLZAMIENTO	0	0	0	0	18	0	4	0	0	0	0	0	0
13	19/02/2008	CUTERVO	SOCOTA	INUNDACION	0	0	0	0	22	0	5	0	0	0	0	0	0
14	19/02/2008	CELENDIN	CELENDIN	DESGLZAMIENTO	0	0	0	5	42	1	8	0	0	0	0	0	0
15	19/02/2008	CAJAMARCA	CAJAMARCA	PRECIPITACIONES - LLUVIA	0	0	0	0	6	0	1	0	0	0	0	0	0
16	20/02/2008	JAEN	S.JOSE DEL ALTO	DERRUMBE	0	0	0	0	22	0	4	0	0	0	0	0	0
17	20/02/2008	CAJAMARCA	CAJAMARCA	PRECIPITACIONES - LLUVIA	0	0	0	0	12	0	4	0	0	0	0	0	0
18	21/02/2008	SAN MIGUEL	EL PRADO	PRECIPITACIONES - LLUVIA	0	0	0	0	27	0	5	0	0	0	0	0	0
19	22/02/2008	SAN IGNACIO	SAN IGNACIO	PRECIPITACIONES - LLUVIA	0	0	0	0	67	5	11	0	0	0	0	0	0
20	22/02/2008	CAJABAMBA	CAGHACHI	PRECIPITACIONES - LLUVIA	0	0	0	0	5	0	1	0	0	0	0	0	0
21	22/02/2008	CAJAMARCA	ENCANADA	PRECIPITACIONES - LLUVIA	0	0	0	0	5	0	1	0	0	0	0	0	0
22	23/02/2008	SAN MIGUEL	S.SILVES DE COCHAN	PRECIPITACIONES - LLUVIA	0	0	0	0	13	0	2	0	0	0	0	0	0
23	24/02/2008	SAN IGNACIO	SAN IGNACIO	PRECIPITACIONES - LLUVIA	0	0	0	26	40	4	13	0	0	0	0	0	0
24	24/02/2008	CAJAMARCA	CAJAMARCA	PRECIPITACIONES - LLUVIA	0	0	0	2	17	1	4	0	0	0	0	0	0
25	25/02/2008	CONTUMAZA	CONTUMAZA	PRECIPITACIONES - LLUVIA	0	0	0	0	0	0	0	0	2	0	0	0	0
26	25/02/2008	SAN MIGUEL	EL PRADO	PRECIPITACIONES - LLUVIA	0	0	0	0	8	0	2	0	0	0	0	0	0
27	25/02/2008	JAEN	S.JOSE DEL ALTO	INUNDACION	0	0	0	0	51	0	13	0	0	0	0	0	0
28	25/02/2008	SAN MIGUEL	NANCHO	PRECIPITACIONES - LLUVIA	0	0	0	0	0	0	0	0	0	0	0	0	0
29	26/02/2008	CELENDIN	CORTEGANA	PRECIPITACIONES - LLUVIA	0	0	0	0	84	0	17	0	0	0	0	0	30





1.2.6 REGISTRO PUNTUAL DE EMERGENCIAS Y DAÑOS DE LA REGIÓN CAJAMARCA 2008

N°	FECHA	PROVINCIA	DISTRITO	FENOMENO	FALLEC	DESAP	HERIDOS	DAMNIF	AFFECT	VIVI. DEST	VIVI. AFFECT	CC EE DESTRU	CC EE AFFECT	CC SS DESTRU	CC SS AFFECT	HAS. DEST	HAS. AFFECT
30	26/02/2008	CONTUMAZA	CONTUMAZA	PRECIPITACIONES - LLUVIA	0	0	0	0	42	0	8	0	0	0	0	0	0
31	26/02/2008	SAN MIGUEL	SAN MIGUEL	PRECIPITACIONES - LLUVIA	0	0	0	0	61	0	12	0	0	0	0	0	0
32	27/02/2008	SAN PABLO	SAN PABLO	PRECIPITACIONES - LLUVIA	0	0	0	0	46	0	10	0	0	0	0	0	0
33	27/02/2008	CUTERVO	CUTERVO	HUAYCO	0	0	0	111	0	20	0	0	0	0	0	0	0
34	27/02/2008	CUTERVO	CUTERVO	PRECIPITACIONES - LLUVIA	0	0	0	5	0	1	0	0	0	0	0	0	0
35	27/02/2008	SANTA CRUZ	SANTA CRUZ	DERRUMBE	0	0	0	0	0	0	0	0	0	0	0	0	0
36	28/02/2008	SAN PABLO	TUMBADEN	PRECIPITACIONES - LLUVIA	0	0	0	0	0	0	0	0	2	0	0	0	0
37	29/02/2008	JAEN	JAEN	INUNDACION	0	0	0	86	40	18	11	0	0	0	0	0	0
38	29/02/2008	SAN IGNACIO	SAN IGNACIO	PRECIPITACIONES - LLUVIA	0	0	0	23	4	3	1	0	0	0	0	0	0
	<b>TOTAL</b>	<b>EMER</b>	<b>FEBRERO</b>	<b>38</b>	<b>0</b>	<b>0</b>	<b>0</b>	<b>397</b>	<b>991</b>	<b>74</b>	<b>182</b>	<b>0</b>	<b>5</b>	<b>0</b>	<b>0</b>	<b>0</b>	<b>30</b>
1	01/03/2008	CAJAMARCA	MAGDALENA	PRECIPITACIONES - LLUVIA	0	0	0	0	9	0	1	0	0	0	0	0	0
2	01/03/2008	CAJAMARCA	CAJAMARCA	PRECIPITACIONES - LLUVIA	0	0	0	0	6	0	1	0	0	0	0	0	0
3	02/03/2008	CELENDIN	SOROCHUCO	PRECIPITACIONES - LLUVIA	0	0	0	0	143	0	29	0	0	0	0	0	0
4	02/03/2008	SAN IGNACIO	SAN IGNACIO	COLAPSO DE VIVIENDAS	0	0	0	16	3	4	1	0	0	0	0	0	0
5	02/03/2008	SAN MIGUEL	SAN MIGUEL	PRECIPITACIONES - LLUVIA	0	0	0	0	9	0	1	0	0	0	0	0	0
6	03/03/2008	SAN MIGUEL	CALQUIS	PRECIPITACIONES - LLUVIA	0	0	0	0	9	0	1	0	0	0	0	0	0
7	03/03/2008	JAEN	JAEN	DERRUMBE	0	0	0	0	7	0	2	0	0	0	0	0	0
8	05/03/2008	SAN IGNACIO	SAN IGNACIO	PRECIPITACIONES - LLUVIA	0	0	0	45	36	8	9	0	0	0	0	0	0
9	05/03/2008	JAEN	COLASAY	PRECIPITACIONES - LLUVIA	0	0	0	50	222	10	44	0	0	0	0	0	0
10	06/03/2008	CHOTA	PION	PRECIPITACIONES - LLUVIA	0	0	0	10	105	2	21	0	4	0	0	70	0
11	06/03/2008	JAEN	JAEN	PRECIPITACIONES - LLUVIA	0	0	0	0	11	0	3	0	0	0	0	0	0
12	06/03/2008	CAJAMARCA	CAJAMARCA	PRECIPITACIONES - LLUVIA	0	0	11	0	0	1	0	0	0	0	0	0	0
13	09/03/2008	CAJAMARCA	LOS BAÑOS DEL INCA	PRECIPITACIONES - LLUVIA	0	0	0	0	7	0	1	0	0	0	0	0	0
14	10/03/2008	SAN MIGUEL	S.SILVES.DE COCHAN	DERRUMBE	0	0	0	0	0	0	0	0	0	0	0	0	0
15	10/03/2008	CAJAMARCA	ASUNCION	PRECIPITACIONES - LLUVIA	0	0	0	0	43	0	10	0	0	0	0	0	0
16	10/03/2008	CAJAMARCA	CAJAMARCA	VIENTOS FUERTES	0	0	0	10	4	1	1	0	0	0	0	0	0
17	11/03/2008	SAN PABLO	SAN PABLO	PRECIPITACIONES - LLUVIA	0	0	0	0	86	0	18	0	0	0	0	0	0
18	11/03/2008	JAEN	JAEN	PRECIPITACIONES - LLUVIA	0	0	0	15	35	3	7	0	0	0	0	0	0
19	11/03/2008	CHOTA	S. JUAN DE LICUPIS	PRECIPITACIONES - LLUVIA	0	0	0	0	1,160	0	232	0	0	0	0	300	0
20	11/03/2008	SANTA CRUZ	CATACHE	EXPLOSION	10	0	0	0	0	0	0	0	0	0	0	0	0
21	14/03/2008	SAN MIGUEL	NANCHO	PRECIPITACIONES - LLUVIA	0	0	0	0	2,695	539	0	0	1	0	0	0	0
22	15/03/2008	CONTUMAZA	TANTARICA	PRECIPITACIONES - LLUVIA	0	0	0	0	0	0	0	0	1	0	0	0	0
23	16/03/2008	CONTUMAZA	CONTUMAZA	PRECIPITACIONES - LLUVIA	0	0	0	0	30	0	7	0	0	0	0	0	0
24	18/03/2008	CHOTA	LLAMA	PRECIPITACIONES - LLUVIA	0	0	0	0	0	0	0	0	0	0	2	0	0
25	18/03/2008	SAN IGNACIO	LA COIPA	PRECIPITACIONES - LLUVIA	0	0	0	0	53	0	10	0	0	0	0	0	0



## 1.2.6 REGISTRO PUNTUAL DE EMERGENCIAS Y DAÑOS DE LA REGIÓN CAJAMARCA 2008

N°	FECHA	PROVINCIA	DISTRITO	FENOMENO	FALLEC	DESAP	HERIDOS	DAMNIF	AFFECT	VIVI. DEST	VIVI. AFFECT	CC EE DESTRU	CC EE AFFECT	CC SS DESTRU	CC SS AFFECT	HAS. DEST	HAS. AFFECT
26	18/03/2008	SAN IGNACIO	CHIRINOS	PRECIPITACIONES - LLUVIA	0	0	0	0	48	0	14	0	0	0	0	9	0
27	20/03/2008	CAJAMARCA	ASUNCION	PRECIPITACIONES - LLUVIA	0	0	0	0	0	0	0	0	1	0	0	0	0
28	20/03/2008	CAJAMARCA	COSPAN	PRECIPITACIONES - LLUVIA	0	0	0	0	12	0	2	0	0	0	0	0	0
29	23/03/2008	SAN IGNACIO	NAMBALLE	PRECIPITACIONES - LLUVIA	0	0	0	0	0	0	0	0	0	0	0	0	0
30	24/03/2008	CONTUMAZA	CUPIISNIQUE	PRECIPITACIONES - LLUVIA	0	0	0	0	200	0	40	0	0	0	0	0	0
31	24/03/2008	JAEN	JAEN	VIENTOS FUERTES	0	0	0	0	2	0	1	0	0	0	0	0	0
32	24/03/2008	CAJAMARCA	CAJAMARCA	INUNDACION	0	0	0	10	61	1	11	0	0	0	0	0	0
33	25/03/2008	CHOTA	MIRACOSTA	PRECIPITACIONES - LLUVIA	0	0	0	0	0	0	0	0	3	0	0	0	0
34	25/03/2008	JAEN	BELLAVISTA	PRECIPITACIONES - LLUVIA	0	0	0	0	5	0	1	0	0	0	0	0	0
35	25/03/2008	SAN IGNACIO	SAN IGNACIO	PRECIPITACIONES - LLUVIA	0	0	0	0	0	0	0	0	0	0	0	0	99
36	25/03/2008	CAJAMARCA	LOS BAÑOS DEL INCA	PRECIPITACIONES - LLUVIA	0	0	15	0	16	0	4	0	0	0	0	0	0
37	26/03/2008	JAEN	COLASAY	INUNDACION	0	0	0	32	0	5	0	0	0	0	0	0	0
38	26/03/2008	CELENDIN	CELENDIN	PRECIPITACIONES - LLUVIA	0	0	0	0	0	0	0	0	0	0	0	0	0
39	26/03/2008	CUTERVO	CUTERVO	PRECIPITACIONES - LLUVIA	0	0	0	0	0	0	8	0	1	0	0	0	0
40	27/03/2008	SAN MIGUEL	SAN MIGUEL	PRECIPITACIONES - LLUVIA	0	0	0	0	4	0	1	0	0	0	0	0	0
41	27/03/2008	CHOTA	CHOTA	PRECIPITACIONES - LLUVIA	0	0	0	0	10	0	2	0	0	0	0	0	1
42	27/03/2008	SAN MARCOS	EDUARDO VILLANUEVA	PRECIPITACIONES - LLUVIA	0	0	0	0	0	0	0	0	0	0	0	0	200
43	28/03/2008	SANTA CRUZ	ANDABAMBA	INUNDACION	0	0	8	450	1.390	90	278	0	0	0	0	0	20
44	28/03/2008	SANTA CRUZ	CATACHE	INUNDACION	0	0	0	0	645	0	0	0	0	0	0	0	0
45	28/03/2008	SANTA CRUZ	LA ESPERANZA	INUNDACION	0	0	0	0	395	0	79	0	0	0	0	0	0
46	28/03/2008	SANTA CRUZ	SAUCEPAMPA	INUNDACION	0	0	0	0	1.000	0	250	0	0	0	0	0	0
47	29/03/2008	CAJABAMBA	CONDEBAMBA	PRECIPITACIONES - LLUVIA	0	0	0	50	140	10	28	0	1	0	0	0	30
48	29/03/2008	JAEN	JAEN	PRECIPITACIONES - LLUVIA	0	0	0	0	128	0	5	0	0	0	0	0	0
49	30/03/2008	JAEN	BELLAVISTA	DESGLAZAMIENTO	0	0	0	0	26	0	3	0	0	0	0	0	0
50	30/03/2008	SAN MIGUEL	UNION AGUA BLANCA	PRECIPITACIONES - LLUVIA	0	0	0	0	0	0	0	0	1	0	0	0	0
51	31/03/2008	CONTUMAZA	CONTUMAZA	PRECIPITACIONES - LLUVIA	0	0	0	0	3.500	0	56	0	0	0	0	0	0
52	31/03/2008	JAEN	PUCARA	DERRUMBE	2	0	0	0	0	0	0	0	0	0	0	0	0
	<b>TOTAL</b>	<b>EMER</b>	<b>MARZO</b>	<b>52</b>	<b>12</b>	<b>0</b>	<b>34</b>	<b>688</b>	<b>12.255</b>	<b>674</b>	<b>1.182</b>	<b>0</b>	<b>20</b>	<b>0</b>	<b>0</b>	<b>379</b>	<b>350</b>
1	01/04/2008	CAJAMARCA	CAJAMARCA	PRECIPITACIONES - LLUVIA	0	0	0	18	0	1	0	0	0	0	0	3	0
2	01/04/2008	CONTUMAZA	CONTUMAZA	PRECIPITACIONES - LLUVIA	0	0	0	12	5.027	1	6	0	0	0	0	0	0
3	01/04/2008	SAN MARCOS	PEDRO GALVEZ	PRECIPITACIONES - LLUVIA	0	0	0	0	9	0	1	0	0	0	0	0	0
4	01/04/2008	SAN MIGUEL	NIEPOS	PRECIPITACIONES - LLUVIA	2	0	1	300	1.974	50	300	0	0	0	0	0	0
5	01/04/2008	SAN PABLO	SAN BERNARDINO	PRECIPITACIONES - LLUVIA	0	0	0	0	0	0	0	0	0	0	0	0	0
6	01/04/2008	SAN MIGUEL	SAN MIGUEL	PRECIPITACIONES - LLUVIA	0	0	0	5	29	1	6	0	0	0	0	0	0
7	01/04/2008	SAN MIGUEL	LLAPA	DERRUMBE	0	0	0	0	9	0	1	0	0	0	0	0	15



1.2.6 REGISTRO PUNTUAL DE EMERGENCIAS Y DAÑOS DE LA REGIÓN CAJAMARCA 2008

N°	FECHA	PROVINCIA	DISTRITO	FENOMENO	FALLEC	DESAP	HERIDOS	DAMNIF	AFFECT	VIVI. DEST	VIVI. AFFECT	CC EE DESTRU	CC EE AFFECT	CC SS DESTRU	CC SS AFFECT	HAS. DEST	HAS. AFFECT
8	01/04/2008	SAN MIGUEL	TONGOD	DERRUMBE	0	0	0	0	0	0	0	0	0	0	0	0	0
9	01/04/2008	SAN MIGUEL	LA FLORIDA	PRECIPITACIONES - LLUVIA	0	0	0	0	2.370	0	474	2	18	1	1	0	0
10	01/04/2008	CONTUMAZA	S. CRUZ DE TOLED	PRECIPITACIONES - LLUVIA	0	0	0	0	935	0	3	0	0	0	0	0	0
11	02/04/2008	CHOTA	CHOTA	PRECIPITACIONES - LLUVIA	0	0	0	0	3	0	1	0	0	0	0	0	0
12	02/04/2008	JAEN	COLASAY	PRECIPITACIONES - LLUVIA	0	0	0	0	6	0	1	0	0	0	0	0	0
13	02/04/2008	SAN MIGUEL	BOLIVAR	PRECIPITACIONES - LLUVIA	0	0	0	120	2.646	20	100	0	0	0	0	0	150
14	02/04/2008	CAJAMARCA	SAN JUAN	PRECIPITACIONES - LLUVIA	5	0	0	4	300	1	50	0	0	0	0	1	0
15	02/04/2008	CAJAMARCA	MAGDALENA	PRECIPITACIONES - LLUVIA	0	0	0	0	21	0	5	0	0	0	0	0	0
16	02/04/2008	CONTUMAZA	TANTARICA	PRECIPITACIONES - LLUVIA	0	0	0	0	0	0	0	0	0	0	0	0	0
17	02/04/2008	CAJAMARCA	ASUNCION	PRECIPITACIONES - LLUVIA	0	0	0	0	1.400	0	0	0	0	0	0	0	0
18	03/04/2008	JAEN	POMAHUACA	PRECIPITACIONES - LLUVIA	0	0	7	133	1.200	20	260	0	4	0	0	0	0
19	03/04/2008	JAEN	SAN FELIPE	PRECIPITACIONES - LLUVIA	0	0	0	0	450	0	0	0	1	0	0	0	0
20	03/04/2008	CHOTA	LAJAS	PRECIPITACIONES - LLUVIA	0	0	0	0	0	0	0	0	0	0	1	0	0
21	03/04/2008	JAEN	PUCARA	PRECIPITACIONES - LLUVIA	0	0	0	0	8.000	0	0	0	0	0	0	0	0
22	04/04/2008	CONTUMAZA	CHILETE	PRECIPITACIONES - LLUVIA	0	0	0	0	0	0	0	0	1	0	0	0	0
23	04/04/2008	CONTUMAZA	GUZMANGO	PRECIPITACIONES - LLUVIA	0	0	0	0	0	0	0	0	1	0	0	0	0
24	04/04/2008	CUTERVO	LA RAMADA	PRECIPITACIONES - LLUVIA	0	0	0	0	0	0	0	0	0	0	1	0	0
25	04/04/2008	CUTERVO	QUEROCOTILLO	PRECIPITACIONES - LLUVIA	5	0	0	0	0	0	0	0	0	0	3	0	0
26	04/04/2008	SANTA CRUZ	YAUUYCAN	PRECIPITACIONES - LLUVIA	0	0	0	0	0	0	0	0	1	0	0	0	0
27	04/04/2008	CUTERVO	CALLAYUC	PRECIPITACIONES - LLUVIA	0	0	0	0	0	0	0	0	0	0	2	0	0
28	04/04/2008	JAEN	PUCARA	INUNDACION	0	0	0	0	117	0	39	1	0	0	0	0	0
29	04/04/2008	CAJAMARCA	JESUS	PRECIPITACIONES - LLUVIA	0	0	0	0	75	0	15	0	0	0	0	0	0
30	05/04/2008	SAN MIGUEL	LLAPA	PRECIPITACIONES - LLUVIA	0	0	0	0	0	0	0	0	1	0	0	0	0
31	05/04/2008	SAN MARCOS	CHANCAY	PRECIPITACIONES - LLUVIA	0	0	0	0	280	3	0	0	0	0	1	0	0
32	06/04/2008	CAJABAMBA	CAJABAMBA	PRECIPITACIONES - LLUVIA	0	0	0	0	0	0	0	0	1	0	0	0	0
33	07/04/2008	CELENDIN	HUASMIN	DESGLZAMIENTO	0	0	0	37	3.000	7	0	0	0	0	1	0	9
34	07/04/2008	SAN IGNACIO	CHIRINOS	PRECIPITACIONES - LLUVIA	0	0	0	300	4.350	58	0	0	0	0	1	286	342
35	07/04/2008	SAN MIGUEL	SAN GREGORIO	PRECIPITACIONES - LLUVIA	0	0	0	0	0	0	0	0	0	0	0	0	0
36	08/04/2008	CONTUMAZA	S. CRUZ DE TOLED	PRECIPITACIONES - LLUVIA	0	0	0	0	225	0	0	0	0	0	0	0	0
37	08/04/2008	HUALGAYOC	BAMBAMARCA	PRECIPITACIONES - LLUVIA	0	0	0	0	0	0	0	1	1	0	0	0	0
38	08/04/2008	HUALGAYOC	CHUGUR	PRECIPITACIONES - LLUVIA	0	0	0	0	0	0	0	0	0	0	0	0	0
39	08/04/2008	CUTERVO	CUTERVO	PRECIPITACIONES - LLUVIA	0	0	0	0	2	1	0	0	0	0	2	0	0
40	08/04/2008	SAN MARCOS	GREGORIO PITA	PRECIPITACIONES - LLUVIA	0	0	0	40	735	8	0	0	0	0	1	0	0
41	08/04/2008	SAN MARCOS	JOSE SABOGAL	PRECIPITACIONES - LLUVIA	0	0	0	0	0	0	0	0	0	0	3	0	0
42	08/04/2008	SAN IGNACIO	SAN IGNACIO	PRECIPITACIONES - LLUVIA	0	0	0	23	3.667	4	0	6	1	0	0	0	0
43	08/04/2008	CELENDIN	LA L. DE PALLAN	PRECIPITACIONES - LLUVIA	0	0	0	0	6	1	0	0	0	0	0	0	0
44	08/04/2008	CUTERVO	SANTA CRUZ	PRECIPITACIONES - LLUVIA	0	0	0	0	25	0	0	0	0	0	1	0	0



## 1.2.6 REGISTRO PUNTUAL DE EMERGENCIAS Y DAÑOS DE LA REGIÓN CAJAMARCA 2008

N°	FECHA	PROVINCIA	DISTRITO	FENOMENO	FALLEC	DESAP	HERIDOS	DAMNIF	AFFECT	VIVI. DEST	VIVI. AFFECT	CC EE DESTRU	CC EE AFFECT	CC SS DESTRU	CC SS AFFECT	HAS. DEST	HAS. AFFECT
45	08/04/2008	SAN MARCOS	ICHOCAN	PRECIPITACIONES - LLUVIA	0	0	0	0	0	0	0	0	0	0	1	0	0
46	08/04/2008	CUTERVO	SANTO TOMAS	PRECIPITACIONES - LLUVIA	0	0	0	20	60	4	15	0	0	0	0	0	0
47	08/04/2008	CELENDIN	MIGUEL IGLESIAS	DESGLZAMIENTO	0	0	0	0	7	0	0	0	1	0	0	0	0
48	08/04/2008	SAN MIGUEL	CALQUIS	DESGLZAMIENTO	0	0	0	0	7	0	1	0	0	0	0	0	0
49	09/04/2008	CHOTA	CHIGUIRIP	PRECIPITACIONES - LLUVIA	0	0	0	0	6	0	1	0	0	0	0	0	0
50	09/04/2008	SANTA CRUZ	CATACHE	PRECIPITACIONES - LLUVIA	0	0	0	0	0	0	0	0	0	0	0	0	0
51	09/04/2008	CHOTA	MIRACOSTA	PRECIPITACIONES - LLUVIA	1	1	60	1.180	2.169	207	440	3	12	0	3	25	179
52	09/04/2008	CELENDIN	CELENDIN	PRECIPITACIONES - LLUVIA	0	0	0	0	0	0	0	0	0	0	1	0	0
53	10/04/2008	CAJAMARCA	LOS BAÑOS DEL INCA	INCENDIO URBANO	0	0	0	0	7	0	1	0	0	0	0	0	0
54	10/04/2008	CUTERVO	SOCOTA	PRECIPITACIONES - LLUVIA	0	0	0	0	80	0	35	0	0	0	0	0	0
55	10/04/2008	SANTA CRUZ	NINABAMBA	PRECIPITACIONES - LLUVIA	0	0	0	157	156	3	7	0	3	0	0	5	6
56	10/04/2008	CUTERVO	CHOROS	PRECIPITACIONES - LLUVIA	0	0	0	0	4.000	0	800	0	0	0	1	0	0
57	11/04/2008	JAEN	SALLIQUE	PRECIPITACIONES - LLUVIA	0	0	0	0	0	0	0	0	0	0	0	0	0
58	11/04/2008	JAEN	SANTA ROSA	PRECIPITACIONES - LLUVIA	0	0	0	0	700	0	0	0	0	0	0	0	0
59	11/04/2008	JAEN	JAEN	PRECIPITACIONES - LLUVIA	0	0	0	0	6.815	0	363	0	0	0	2	0	122
60	11/04/2008	SAN MARCOS	J.MANUEL QUIROZ	PRECIPITACIONES - LLUVIA	0	0	0	0	29	0	5	0	0	0	0	0	0
61	11/04/2008	JAEN	COLASAY	PRECIPITACIONES - LLUVIA	0	0	0	11	1.483	3	33	0	0	0	0	20	0
62	12/04/2008	CAJAMARCA	LOS BAÑOS DEL INCA	PRECIPITACIONES - LLUVIA	0	0	0	5	0	1	0	0	0	0	0	0	0
63	12/04/2008	CELENDIN	JORGE CHAVEZ	PRECIPITACIONES - LLUVIA	0	0	0	0	500	0	0	0	0	0	0	0	0
64	12/04/2008	CONTUMAZA	GUZMANGO	PRECIPITACIONES - LLUVIA	0	0	0	0	0	0	0	0	0	0	0	0	0
65	12/04/2008	CUTERVO	CUTERVO	INCENDIO URBANO	0	0	0	0	4	0	1	0	0	0	0	0	0
66	12/04/2008	JAEN	LAS PIRIAS	PRECIPITACIONES - LLUVIA	0	0	0	0	0	0	0	0	0	0	0	0	0
67	12/04/2008	JAEN	PUCARA	PRECIPITACIONES - LLUVIA	0	0	0	0	7.000	0	0	0	0	0	0	0	0
68	12/04/2008	JAEN	CHONTALI	PRECIPITACIONES - LLUVIA	0	0	0	0	7.100	0	0	0	0	0	1	0	0
69	12/04/2008	JAEN	HUABAL	PRECIPITACIONES - LLUVIA	0	0	0	0	1.055	0	1	0	0	0	0	0	0
70	12/04/2008	CONTUMAZA	YONAN	PRECIPITACIONES - LLUVIA	0	0	0	0	1.800	0	0	0	0	0	1	0	0
71	12/04/2008	JAEN	BELLAVISTA	DERRUMBE	0	0	0	165	105	33	1	0	0	0	0	0	108
72	12/04/2008	CONTUMAZA	CHILETE	PRECIPITACIONES - LLUVIA	0	0	0	0	0	0	0	0	0	0	0	0	0
73	12/04/2008	SAN IGNACIO	HUARANGO	PRECIPITACIONES - LLUVIA	0	0	0	777	1.120	153	298	1	0	0	0	0	5
74	12/04/2008	CUTERVO	QUEROCOTILLO	PRECIPITACIONES - LLUVIA	0	0	0	0	2.090	0	0	0	0	0	0	0	0
75	12/04/2008	JAEN	S.JOSE DEL ALTO	PRECIPITACIONES - LLUVIA	0	0	1	24	755	1	3	0	1	0	1	30	5
76	13/04/2008	CELENDIN	JOSE GALVEZ	PRECIPITACIONES - LLUVIA	0	0	0	20	500	24	0	0	0	0	0	0	0
77	13/04/2008	JAEN	JAEN	PRECIPITACIONES - LLUVIA	0	0	0	0	1.103	0	0	0	0	0	0	0	0
78	13/04/2008	JAEN	POMAHUACA	PRECIPITACIONES - LLUVIA	0	0	0	0	6.000	0	0	0	0	0	0	0	0
79	13/04/2008	SANTA CRUZ	PULAN	INUNDACION	0	0	0	0	104	0	25	0	0	0	0	0	0



1.2.6 REGISTRO PUNTUAL DE EMERGENCIAS Y DAÑOS DE LA REGIÓN CAJAMARCA 2008

N°	FECHA	PROVINCIA	DISTRITO	FENOMENO	FALLEC	DESAP	HERIDOS	DAMNIF	AFFECT	VIVI. DEST	VIVI. AFFECT	CC EE DESTRU	CC EE AFFECT	CC SS DESTRU	CC SS AFFECT	HAS. DEST	HAS. AFFECT
80	13/04/2008	CONTUMAZA	CUPISNIQUE	PRECIPITACIONES - LLUVIA	0	0	0	0	1.397	0	245	0	1	0	0	0	0
81	14/04/2008	CHOTA	LLAMA	PRECIPITACIONES - LLUVIA	0	0	0	40	1.345	8	229	2	4	0	0	0	40
82	14/04/2008	SAN MIGUEL	CATILLUC	DESGLZAMIENTO	0	0	0	0	0	0	0	0	0	0	0	0	0
83	14/04/2008	SAN MIGUEL	EL PRADO	DESGLZAMIENTO	0	0	0	0	0	0	0	0	0	0	0	0	0
84	14/04/2008	SANTA CRUZ	SANTA CRUZ	PRECIPITACIONES - LLUVIA	0	0	12	392	8.744	98	875	0	0	0	0	0	0
85	14/04/2008	SANTA CRUZ	LA ESPERANZA	PRECIPITACIONES - LLUVIA	0	0	0	0	1.500	0	0	0	0	0	0	0	0
86	14/04/2008	JAEN	SALLIQUE	PRECIPITACIONES - LLUVIA	0	0	0	0	0	0	0	0	0	0	0	0	0
87	14/04/2008	SAN IGNACIO	S. J. DE LOURDES	DESGLZAMIENTO	0	0	0	0	3.600	0	0	0	0	0	1	0	0
88	15/04/2008	CHOTA	CHADIN	DERRUMBE	0	0	0	0	642	0	0	0	0	0	0	0	0
89	15/04/2008	CONTUMAZA	CONTUMAZA	PRECIPITACIONES - LLUVIA	0	0	0	0	0	0	0	0	0	0	0	0	0
90	15/04/2008	JAEN	SAN FELIPE	PRECIPITACIONES - LLUVIA	0	0	0	0	7.000	0	0	0	0	0	0	0	0
91	15/04/2008	SAN PABLO	TUMBADEN	DERRUMBE	0	0	0	0	1.205	1	0	0	0	0	0	0	0
92	15/04/2008	SANTA CRUZ	SEXI	PRECIPITACIONES - LLUVIA	0	0	0	50	6.650	10	133	0	4	0	0	20	20
93	15/04/2008	CONTUMAZA	SAN BENITO	PRECIPITACIONES - LLUVIA	0	0	0	0	580	0	0	0	0	0	1	0	100
94	15/04/2008	CUTERVO	QUEROCOTILLO	PRECIPITACIONES - LLUVIA	0	0	0	0	1.070	0	0	0	0	0	0	0	0
95	15/04/2008	SAN MIGUEL	UNIONAGUA	PRECIPITACIONES - LLUVIA	0	0	0	0	4.500	0	0	0	1	0	1	0	0
96	16/04/2008	CHOTA	CHOTA	PRECIPITACIONES - LLUVIA	0	0	0	0	5	0	1	0	0	0	0	0	0
97	17/04/2008	CELENDIN	CELENDIN	VIENTOS FUERTES	0	0	0	0	26	0	5	0	0	0	0	0	0
98	17/04/2008	CUTERVO	CUTERVO	INCENDIO URBANO	0	0	0	0	4	0	1	0	0	0	0	0	0
99	17/04/2008	JAEN	JAEN	PRECIPITACIONES - LLUVIA	0	0	0	0	600	0	0	0	0	0	0	0	0
100	19/04/2008	CUTERVO	CUTERVO	HUAYCO	0	0	0	0	4	0	1	0	0	0	0	0	0
101	19/04/2008	SAN IGNACIO	SAN IGNACIO	VIENTOS FUERTES	0	0	0	0	25	0	4	0	0	0	0	0	0
102	19/04/2008	SAN IGNACIO	TABACONAS	PRECIPITACIONES - LLUVIA	0	0	0	0	1.917	0	0	0	0	0	2	0	0
103	20/04/2008	CAJAMARCA	MATARA	PRECIPITACIONES - LLUVIA	0	0	0	0	0	0	0	0	0	0	0	0	0
104	22/04/2008	CAJAMARCA	ASUNCION	PRECIPITACIONES - LLUVIA	0	0	0	0	0	0	0	0	1	0	0	0	0
105	22/04/2008	CHOTA	CHOTA	PRECIPITACIONES - LLUVIA	0	0	0	0	0	0	0	0	2	0	0	0	0
106	22/04/2008	CHOTA	CHOROPAMPA	PRECIPITACIONES - LLUVIA	0	0	0	0	5	0	1	0	0	0	0	0	0
107	22/04/2008	CHOTA	HUAMBOS	PRECIPITACIONES - LLUVIA	0	0	0	0	0	0	0	0	2	0	0	0	0
108	22/04/2008	HUALGAYOC	BAMBAMARCA	PRECIPITACIONES - LLUVIA	0	0	0	0	155	0	21	0	2	0	0	0	0
109	22/04/2008	JAEN	COLASAY	PRECIPITACIONES - LLUVIA	0	0	0	0	3.800	0	0	0	0	0	0	0	0
110	22/04/2008	SANTA CRUZ	SANTA CRUZ	PRECIPITACIONES - LLUVIA	0	0	0	0	0	0	0	0	5	0	0	0	0
111	22/04/2008	SANTA CRUZ	CATACHE	PRECIPITACIONES - LLUVIA	0	0	0	0	0	0	0	0	1	0	0	0	0
112	22/04/2008	SANTA CRUZ	SAUCEPAMPA	PRECIPITACIONES - LLUVIA	0	0	0	0	0	0	0	0	1	0	0	0	0
113	23/04/2008	CHOTA	CHOTA	PRECIPITACIONES - LLUVIA	0	0	0	0	10	0	1	0	0	0	0	0	0
114	23/04/2008	JAEN	JAEN	PRECIPITACIONES - LLUVIA	0	0	0	0	334	0	62	0	0	0	0	50	0
115	24/04/2008	CAJAMARCA	CAJAMARCA	PRECIPITACIONES - LLUVIA	0	0	0	0	8	0	2	0	0	0	0	0	0



## 1.2.6 REGISTRO PUNTUAL DE EMERGENCIAS Y DAÑOS DE LA REGIÓN CAJAMARCA 2008

N°	FECHA	PROVINCIA	DISTRITO	FENOMENO	FALLEC	DESAP	HERIDOS	DAMNIF	AFFECT	VIVI. DEST	VIVI. AFFECT	CEE DESTRU	CEE AFFECT	CCSS DESTRU	CCSS AFFECT	HAS. DEST	HAS. AFFECT
116	24/04/2008	CAJAMARCA	CHETILLA	DESGLZAMIENTO	0	0	0	0	0	0	0	0	0	0	0	0	0
117	24/04/2008	CELENDIN	SUCRE	PRECIPITACIONES - LLUVIA	0	0	0	0	2.507	0	1	0	0	0	0	0	0
118	28/04/2008	CELENDIN	CORTEGANA	PRECIPITACIONES - LLUVIA	0	0	0	0	41	0	7	0	0	0	0	0	0
	<b>TOTAL</b>	<b>EMER</b>	<b>ABRIL</b>	<b>118</b>	<b>13</b>	<b>1</b>	<b>81</b>	<b>3.833</b>	<b>719</b>	<b>4.884</b>	<b>16</b>	<b>72</b>	<b>1</b>	<b>37</b>	<b>452</b>	<b>1.086</b>	
1	03/05/2008	JAEN	BELLAVISTA	INCENDIO URBANO	0	0	0	7	0	1	0	0	0	0	0	0	0
2	05/05/2008	CAJAMARCA	CAJAMARCA	PRECIPITACIONES - LLUVIA	0	0	0	0	18	0	3	0	0	0	0	0	0
3	06/05/2008	CAJAMARCA	LOS BAÑOS DEL INCA	PRECIPITACIONES - LLUVIA	0	0	0	0	5	0	1	0	0	0	0	0	0
4	08/05/2008	CAJAMARCA	ENCAÑADA	INCENDIO URBANO	0	0	0	0	10	0	2	0	0	0	0	0	0
5	16/05/2008	CHOTA	CHOTA	PRECIPITACIONES - LLUVIA	0	0	0	0	5	0	1	0	0	0	0	0	0
6	23/05/2008	CHOTA	TOCOCOHE	PRECIPITACIONES - LLUVIA	0	0	0	0	0	0	0	0	0	0	0	0	0
7	25/05/2008	CAJAMARCA	LLACANORA	COLAPSO DE VIVIENDAS	0	0	0	4	0	1	0	0	0	0	0	0	0
8	26/05/2008	JAEN	BELLAVISTA	INCENDIO URBANO	0	0	0	12	0	1	0	0	0	0	0	0	0
9	26/05/2008	SAN MIGUEL	SAN MIGUEL	PRECIPITACIONES - LLUVIA	0	0	0	0	6	0	1	0	0	0	0	0	0
10	26/05/2008	SAN MIGUEL	SAN MIGUEL	INCENDIO URBANO	0	0	0	0	7	0	1	0	0	0	0	0	0
11	27/05/2008	SAN MIGUEL	SAN MIGUEL	PRECIPITACIONES - LLUVIA	0	0	0	0	11	0	1	0	0	0	0	0	0
12	29/05/2008	CELENDIN	MIGUEL IGLESIAS	PRECIPITACIONES - LLUVIA	0	0	0	0	0	0	0	0	0	0	0	0	0
13	30/05/2008	CELENDIN	CELENDIN	VIENTOS FUERTES	0	0	0	0	9	0	1	0	0	0	0	0	0
	<b>TOTAL</b>	<b>EMER</b>	<b>MAYO</b>	<b>13</b>	<b>0</b>	<b>0</b>	<b>0</b>	<b>23</b>	<b>71</b>	<b>3</b>	<b>11</b>	<b>0</b>	<b>0</b>	<b>0</b>	<b>0</b>	<b>0</b>	<b>0</b>
1	02/06/2008	CUTERVO	CUTERVO	VIENTOS FUERTES	0	0	0	0	3	0	1	0	0	0	0	0	0
2	02/06/2008	JAEN	JAEN	VIENTOS FUERTES	0	0	0	0	7	0	1	0	0	0	0	0	0
3	03/06/2008	CUTERVO	S.D. DE LA CAPILLA	PRECIPITACIONES - LLUVIA	0	0	0	0	4	0	1	0	0	0	0	0	0
4	04/06/2008	CAJAMARCA	CAJAMARCA	COLAPSO DE VIVIENDAS	0	0	0	0	6	0	1	0	0	0	0	0	0
5	05/06/2008	JAEN	JAEN	PRECIPITACIONES - LLUVIA	0	0	0	0	17	0	5	0	0	0	0	0	0
6	06/06/2008	CUTERVO	CUTERVO	DERRUMBE	0	0	0	0	6	0	1	0	0	0	0	0	0
7	09/06/2008	SAN IGNACIO	SAN IGNACIO	INCENDIO URBANO	0	0	0	9	0	1	0	0	0	0	0	0	0
8	10/06/2008	CUTERVO	CUTERVO	PRECIPITACIONES - LLUVIA	0	0	0	0	7	0	1	0	0	0	0	0	0
9	11/06/2008	CUTERVO	CUTERVO	DESGLZAMIENTO	0	0	0	0	2	0	1	0	0	0	0	0	0
10	13/06/2008	CAJAMARCA	CAJAMARCA	PRECIPITACIONES - LLUVIA	0	0	0	7	0	2	0	0	0	0	0	0	0
11	13/06/2008	CUTERVO	CUTERVO	PRECIPITACIONES - LLUVIA	0	0	0	0	6	0	1	0	0	0	0	0	0
12	14/06/2008	CUTERVO	CUTERVO	DESGLZAMIENTO	0	0	0	0	8	0	1	0	0	0	0	0	0
13	16/06/2008	CAJAMARCA	CAJAMARCA	COLAPSO DE VIVIENDAS	0	0	0	8	0	2	0	0	0	0	0	0	0
14	16/06/2008	CAJAMARCA	CAJAMARCA	DESGLZAMIENTO	0	0	0	0	4	0	1	0	0	0	0	0	0
15	16/06/2008	CHOTA	CHOTA	PRECIPITACIONES - LLUVIA	0	0	0	0	3	0	1	0	0	0	0	0	0
16	19/06/2008	CELENDIN	CELENDIN	VIENTOS FUERTES	0	0	0	0	6	0	1	0	0	0	0	0	0
17	20/06/2008	CUTERVO	CUTERVO	PRECIPITACIONES - LLUVIA	0	0	0	0	4	0	1	0	0	0	0	0	0
18	20/06/2008	SAN IGNACIO	SAN IGNACIO	INCENDIO URBANO	0	0	0	6	0	1	0	0	0	0	0	0	0



1.2.6 REGISTRO PUNTUAL DE EMERGENCIAS Y DAÑOS DE LA REGIÓN CAJAMARCA 2008

N°	FECHA	PROVINCIA	DISTRITO	FENOMENO	FALLEC	DESAP	HERIDOS	DAMNIF	AFFECT	VIVI. DEST	VIVI. AFFECT	CC EE DESTRU	CC EE AFFECT	CC SS DESTRU	CC SS AFFECT	HAS. DEST	HAS. AFFECT
19	20/06/2008	SAN MARCOS	PEDRO GALVEZ	PRECIPITACIONES - LLUVIA	0	0	0	0	0	0	0	0	0	0	0	0	0
20	21/06/2008	SAN MIGUEL	LLAPA	INCENDIO URBANO	0	0	0	9	0	1	0	0	0	0	0	0	0
21	22/06/2008	CUTERVO	CUTERVO	PRECIPITACIONES - LLUVIA	0	0	0	0	12	0	2	0	0	0	0	0	0
22	23/06/2008	CUTERVO	QUEROCOTILLO	PRECIPITACIONES - LLUVIA	0	0	0	75	0	15	0	0	0	0	0	0	0
23	25/06/2008	JAEN	BELLAVISTA	VIENTOS FUERTES	0	0	0	0	3	0	1	0	0	0	0	0	0
24	26/06/2008	CAJAMARCA	CAJAMARCA	DESIZAMIENTO	0	0	0	0	8	0	1	0	0	0	0	0	0
25	27/06/2008	CAJAMARCA	CAJAMARCA	DESIZAMIENTO	0	0	0	0	8	0	2	0	0	0	0	0	0
26	29/06/2008	CELENDIN	LA L. DE PALLAN	INCENDIO URBANO	0	0	0	3	0	1	0	0	0	0	0	0	0
27	29/06/2008	CUTERVO	CUTERVO	COLAPSO DE VIVIENDAS	0	0	0	4	0	1	0	0	0	0	0	0	0
28	30/06/2008	CHOTA	CHOTA	INCENDIO URBANO	0	0	0	6	0	1	0	0	0	0	0	0	0
	<b>TOTAL</b>	<b>EMER</b>	<b>JUNIO</b>	<b>28</b>	<b>0</b>	<b>0</b>	<b>0</b>	<b>127</b>	<b>114</b>	<b>25</b>	<b>24</b>	<b>0</b>	<b>0</b>	<b>0</b>	<b>0</b>	<b>0</b>	<b>0</b>
1	02/07/2008	CHOTA	LLAMA	PRECIPITACIONES - LLUVIA	0	0	0	0	3.325	0	0	0	3	0	0	0	0
2	03/07/2008	CELENDIN	CELENDIN	VIENTOS FUERTES	0	0	0	0	5	0	1	0	0	0	0	0	0
3	03/07/2008	CELENDIN	CELENDIN	VIENTOS FUERTES	0	0	0	0	6	0	1	0	0	0	0	0	0
4	03/07/2008	SAN IGNACIO	S. J. DE LOURDES	PRECIPITACIONES - LLUVIA	0	0	0	0	1.200	0	0	0	0	0	0	0	0
5	04/07/2008	CAJAMARCA	CAJAMARCA	INUNDACION	0	0	0	0	4	0	2	0	0	0	0	0	0
6	04/07/2008	CUTERVO	LA RAMADA	PRECIPITACIONES - LLUVIA	0	0	0	0	10	0	1	0	0	0	0	0	0
7	05/07/2008	CHOTA	CHOTA	PRECIPITACIONES - LLUVIA	0	0	0	0	6	0	1	0	0	0	0	0	0
8	06/07/2008	CAJAMARCA	CAJAMARCA	COLAPSO DE VIVIENDAS	0	0	0	6	0	2	0	0	0	0	0	0	0
9	06/07/2008	CUTERVO	CUTERVO	INCENDIO URBANO	0	0	0	9	0	2	0	0	0	0	0	0	0
10	07/07/2008	CUTERVO	CUTERVO	COLAPSO DE VIVIENDAS	0	0	0	5	0	1	0	0	0	0	0	0	0
11	08/07/2008	JAEN	JAEN	VIENTOS FUERTES	0	0	0	0	3	0	1	0	0	0	0	0	0
12	09/07/2008	CELENDIN	HUASMIN	PRECIPITACIONES - LLUVIA	0	0	0	8	0	1	0	0	0	0	0	0	0
13	09/07/2008	CELENDIN	HUASMIN	PRECIPITACIONES - LLUVIA	0	0	0	6	0	1	0	0	0	0	0	0	0
14	09/07/2008	JAEN	SALLIQUE	PRECIPITACIONES - LLUVIA	0	0	0	25	0	4	0	0	0	0	0	0	0
15	10/07/2008	CHOTA	TACABAMBA	PRECIPITACIONES - LLUVIA	0	0	0	6	0	1	0	0	0	0	0	0	0
16	12/07/2008	CUTERVO	CUTERVO	PRECIPITACIONES - LLUVIA	0	0	0	0	10	0	2	0	0	0	0	0	0
17	16/07/2008	JAEN	JAEN	VIENTOS FUERTES	0	0	0	0	20	0	4	0	0	0	0	0	0
18	18/07/2008	SAN MIGUEL	CALQUIJ	INCENDIO URBANO	0	9	0	0	0	2	0	0	0	0	0	0	0
19	18/07/2008	SAN MIGUEL	LLAPA	PRECIPITACIONES - LLUVIA	0	0	0	13	0	2	0	0	0	0	0	0	0
20	19/07/2008	CONTUMAZA	S. CRUZ DE TOLED	INCENDIO URBANO	0	0	0	0	4	0	1	0	0	0	0	0	0
21	19/07/2008	SAN IGNACIO	SAN IGNACIO	COLAPSO DE VIVIENDAS	0	0	0	8	0	1	0	0	0	0	0	0	0
22	23/07/2008	SAN MIGUEL	SAN MIGUEL	COLAPSO DE VIVIENDAS	0	0	0	12	0	2	0	0	0	0	0	0	0
	<b>TOTAL</b>	<b>EMER</b>	<b>JULIO</b>	<b>22</b>	<b>0</b>	<b>9</b>	<b>0</b>	<b>98</b>	<b>4.593</b>	<b>19</b>	<b>14</b>	<b>0</b>	<b>3</b>	<b>0</b>	<b>0</b>	<b>0</b>	<b>0</b>
1	01/08/2008	CAJAMARCA	LOS BAÑOS DEL INCA	COLAPSO DE VIVIENDAS	0	0	0	0	7	0	1	0	0	0	0	0	0
2	01/08/2008	SAN MIGUEL	SAN MIGUEL	INCENDIO URBANO	0	0	0	0	9	0	1	0	0	0	0	0	0



## 1.2.6 REGISTRO PUNTUAL DE EMERGENCIAS Y DAÑOS DE LA REGIÓN CAJAMARCA 2008

N°	FECHA	PROVINCIA	DISTRITO	FENOMENO	FALLEC	DESAP	HERIDOS	DAMNIF	AFFECT	VIVI. DEST	VIVI. AFFECT	CC EE DESTRU	CC EE AFFECT	CC SS DESTRU	CC SS AFFECT	HAS. DEST	HAS. AFFECT
3	03/08/2008	JAEN	JAEN	INCENDIO URBANO	0	0	0	6	0	1	0	0	0	0	0	0	0
4	05/08/2008	SAN IGNACIO	SAN IGNACIO	VIENTOS FUERTES	0	0	0	0	11	0	2	0	0	0	0	0	0
5	12/08/2008	CUTERVO	CUJILLO	VIENTOS FUERTES	0	0	0	0	15	0	3	0	0	0	0	0	0
6	12/08/2008	JAEN	POMAHUACA	PRECIPITACIONES - LLUVIA	0	0	0	0	4	0	1	0	0	0	0	0	0
7	19/08/2008	SAN PABLO	SAN PABLO	INCENDIO URBANO	0	0	0	5	0	1	0	0	0	0	0	0	0
8	20/08/2008	CUTERVO	S.D. DE LA CAPILLA	INCENDIO URBANO	0	0	0	3	0	1	0	0	0	0	0	0	0
9	31/08/2008	SAN MIGUEL	LLAPA	PRECIPITACIONES - LLUVIA	0	0	0	16	0	3	0	0	0	0	0	0	0
	<b>TOTAL</b>	<b>EMER</b>	<b>AGOSTO</b>	9	0	0	0	30	46	6	8	0	0	0	0	0	0
1	01/09/2008	SAN IGNACIO	SAN IGNACIO	INCENDIO URBANO	0	0	0	5	0	1	0	0	0	0	0	0	0
2	03/09/2008	JAEN	JAEN	INCENDIO URBANO	0	0	0	0	1	0	1	0	0	0	0	0	0
3	06/09/2008	CELENDIN	LA L. DE PALLAN	VIENTOS FUERTES	0	0	0	0	19	0	2	0	0	0	0	0	0
4	08/09/2008	SAN MIGUEL	SAN MIGUEL	PRECIPITACIONES - LLUVIA	0	0	0	0	4	0	1	0	0	0	0	0	0
5	09/09/2008	CAJAMARCA	CAJAMARCA	VIENTOS FUERTES	0	0	0	0	4	0	1	0	0	0	0	0	0
6	09/09/2008	CUTERVO	CUTERVO	PRECIPITACIONES - LLUVIA	0	0	0	0	1	0	1	0	0	0	0	0	0
7	10/09/2008	SAN MIGUEL	SAN MIGUEL	INUNDACION	0	0	0	0	9	0	1	0	0	0	0	0	0
8	12/09/2008	CHOTA	CHOTA	PRECIPITACIONES - LLUVIA	0	0	0	0	5	0	1	0	0	0	0	0	0
9	12/09/2008	CHOTA	CHOTA	PRECIPITACIONES - LLUVIA	0	0	0	0	6	0	1	0	0	0	0	0	0
10	16/09/2008	CHOTA	CHALAMARCA	PRECIPITACIONES - LLUVIA	0	0	0	0	9	0	1	0	0	0	0	0	0
11	18/09/2008	CAJAMARCA	CAJAMARCA	PRECIPITACIONES - LLUVIA	0	0	0	0	8	0	1	0	0	0	0	0	0
12	20/09/2008	CHOTA	CHOTA	PRECIPITACIONES - LLUVIA	0	0	0	0	10	0	2	0	0	0	0	0	0
13	20/09/2008	SAN IGNACIO	HUARANGO	INCENDIO URBANO	0	0	0	5	0	1	0	0	0	0	0	0	0
14	26/09/2008	CONTUMAZA	CONTUMAZA	VIENTOS FUERTES	0	0	0	0	3	0	1	0	0	0	0	0	0
	<b>TOTAL</b>	<b>EMER</b>	<b>SETIEMBRE</b>	14	0	0	0	10	79	2	14	0	0	0	0	0	0
1	02/10/2008	CELENDIN	CELENDIN	PRECIPITACIONES - LLUVIA	0	0	0	0	3	0	1	0	0	0	0	0	0
2	02/10/2008	CELENDIN	JOSE GALVEZ	VIENTOS FUERTES	0	0	0	0	8	0	1	0	0	0	0	0	0
3	03/10/2008	CHOTA	CHOTA	PRECIPITACIONES - GRANIZO	0	0	0	0	150	0	25	0	0	0	0	0	300
4	08/10/2008	CUTERVO	CUTERVO	PRECIPITACIONES - LLUVIA	0	0	0	0	5	0	1	0	0	0	0	0	0
5	10/10/2008	CAJAMARCA	CAJAMARCA	PRECIPITACIONES - LLUVIA	0	0	0	0	5	0	1	0	0	0	0	0	0
6	12/10/2008	CAJAMARCA	CAJAMARCA	VIENTOS FUERTES	0	0	0	0	6	0	2	0	0	0	0	0	0
7	12/10/2008	CAJAMARCA	CAJAMARCA	INCENDIO URBANO	0	0	0	0	9	0	1	0	0	0	0	0	0
8	14/10/2008	SAN MIGUEL	SAN MIGUEL	INCENDIO URBANO	0	0	0	0	6	0	1	0	0	0	0	0	0
9	15/10/2008	CAJAMARCA	CAJAMARCA	PRECIPITACIONES - LLUVIA	0	0	0	0	8	0	1	0	0	0	0	0	0
10	15/10/2008	CAJAMARCA	LOS BANOS DEL INCA	PRECIPITACIONES - LLUVIA	0	0	0	0	7	0	1	0	0	0	0	0	0
11	19/10/2008	CUTERVO	CUTERVO	PRECIPITACIONES - LLUVIA	0	0	0	0	13	0	2	0	0	0	0	0	0
12	20/10/2008	CAJAMARCA	CAJAMARCA	PRECIPITACIONES - LLUVIA	0	0	0	0	8	0	1	0	0	0	0	0	0





1.2.6 REGISTRO PUNTUAL DE EMERGENCIAS Y DAÑOS DE LA REGIÓN CAJAMARCA 2008

N°	FECHA	PROVINCIA	DISTRITO	FENOMENO	FALLEC	DESAP	HERIDOS	DAMNIF	AFFECT	VIVI. DEST	VIVI. AFFECT	CC EE DESTRU	CC EE AFFECT	CC SS DESTRU	CC SS AFFECT	HAS. DEST	HAS. AFFECT
13	20/10/2008	CELENDIN	CELENDIN	PRECIPITACIONES - LLUVIA	0	0	0	0	4	0	2	0	0	0	0	0	0
14	20/10/2008	CONTUMAZA	CONTUMAZA	VIENTOS FUERTES	0	0	0	0	12	0	2	0	0	0	0	0	0
15	21/10/2008	CAJAMARCA	LOS BAÑOS DEL INCA	PRECIPITACIONES - LLUVIA	0	0	0	3	0	1	0	0	0	0	0	0	0
16	22/10/2008	CAJAMARCA	CAJAMARCA	PRECIPITACIONES - LLUVIA	0	0	0	0	8	0	1	0	0	0	0	0	0
17	22/10/2008	CAJAMARCA	LOS BAÑOS DEL INCA	PRECIPITACIONES - LLUVIA	0	0	0	0	4	0	1	0	0	0	0	0	0
18	23/10/2008	CAJAMARCA	CAJAMARCA	PRECIPITACIONES - LLUVIA	0	0	0	0	4	0	1	0	0	0	0	0	0
19	23/10/2008	JAEN	JAEN	DESGLIZAMIENTO	0	0	0	30	0	6	0	0	0	0	0	0	0
20	24/10/2008	CAJAMARCA	LOS BAÑOS DEL INCA	PRECIPITACIONES - LLUVIA	0	0	0	0	7	0	1	0	0	0	0	0	0
21	26/10/2008	JAEN	JAEN	HUAYCO	0	0	0	26	0	5	0	0	0	0	0	0	0
22	28/10/2008	CAJAMARCA	LOS BAÑOS DEL INCA	PRECIPITACIONES - LLUVIA	0	0	0	0	10	0	1	0	0	0	0	0	0
23	29/10/2008	CAJAMARCA	CAJAMARCA	PRECIPITACIONES - LLUVIA	0	0	0	0	1	0	1	0	0	0	0	0	0
24	29/10/2008	CELENDIN	CELENDIN	PRECIPITACIONES - LLUVIA	0	0	0	0	7	0	1	0	0	0	0	0	0
25	29/10/2008	CELENDIN	HUASMIN	PRECIPITACIONES - LLUVIA	0	0	0	0	7	0	1	0	0	0	0	0	0
	<b>TOTAL</b>	<b>EMER</b>	<b>OCTUBRE</b>	<b>25</b>	<b>0</b>	<b>0</b>	<b>0</b>	<b>59</b>	<b>292</b>	<b>12</b>	<b>50</b>	<b>0</b>	<b>0</b>	<b>0</b>	<b>0</b>	<b>0</b>	<b>300</b>
1	01/11/2008	CAJAMARCA	LOS BAÑOS DEL INCA	PRECIPITACIONES - LLUVIA	0	0	0	0	2	0	1	0	0	0	0	0	0
2	01/11/2008	CAJAMARCA	LOS BAÑOS DEL INCA	PRECIPITACIONES - LLUVIA	0	0	0	0	6	0	1	0	0	0	0	0	0
3	02/11/2008	CAJAMARCA	LOS BAÑOS DEL INCA	PRECIPITACIONES - LLUVIA	0	0	0	0	6	0	1	0	0	0	0	0	0
4	03/11/2008	SAN IGNACIO	HUARANGO	PRECIPITACIONES - LLUVIA	0	0	0	75	25	15	5	0	0	0	0	0	0
5	04/11/2008	CAJAMARCA	CAJAMARCA	PRECIPITACIONES - LLUVIA	0	0	0	0	14	0	2	0	0	0	0	0	0
6	07/11/2008	CAJAMARCA	LOS BAÑOS DEL INCA	PRECIPITACIONES - LLUVIA	0	0	0	0	4	0	1	0	0	0	0	0	0
7	07/11/2008	CAJAMARCA	LOS BAÑOS DEL INCA	VIENTOS FUERTES	0	0	0	0	3	0	1	0	0	0	0	0	0
8	07/11/2008	SANTA CRUZ	CATACHE	PRECIPITACIONES - LLUVIA	0	0	0	57	0	12	0	0	1	0	0	0	0
9	09/11/2008	CAJAMARCA	CAJAMARCA	PRECIPITACIONES - LLUVIA	0	0	0	0	3	0	1	0	0	0	0	0	0
10	10/11/2008	CAJAMARCA	CAJAMARCA	PRECIPITACIONES - LLUVIA	0	0	0	0	6	0	1	0	0	0	0	0	0
11	10/11/2008	CHOTA	CONCHAN	PRECIPITACIONES - LLUVIA	0	0	0	5	0	1	0	0	0	0	0	0	0
12	10/11/2008	CHOTA	CHALAMARCA	COLAPSO DE VIVIENDAS	0	0	0	5	0	1	0	0	0	0	0	0	0
13	10/11/2008	SAN MIGUEL	SAN MIGUEL	COLAPSO DE VIVIENDAS	0	0	0	6	0	1	0	0	0	0	0	0	0
14	14/11/2008	CAJAMARCA	ENCAÑADA	INCENDIO URBANO	0	0	0	0	6	0	1	0	0	0	0	0	0
15	20/11/2008	CHOTA	CHOTA	PRECIPITACIONES - LLUVIA	0	0	0	0	11	0	2	0	0	0	0	0	0
16	25/11/2008	CELENDIN	SUCRE	INCENDIO URBANO	0	0	0	0	4	0	1	0	0	0	0	0	0
17	28/11/2008	CHOTA	COCHABAMBA	PRECIPITACIONES - LLUVIA	0	0	0	17	44	3	10	0	0	0	0	0	0



## 1.2.6 REGISTRO PUNTUAL DE EMERGENCIAS Y DAÑOS DE LA REGIÓN CAJAMARCA

N°	FECHA	PROVINCIA	DISTRITO	FENOMENO	FALLEC	DESAP	HERIDOS	DAMNIF	AFFECT	VIVI. DEST	VIVI. AFFECT	CC EE DESTRU	CC EE AFFECT	CC SS DESTRU	CC SS AFFECT	HAS. DEST	HAS. AFFECT
18	29/11/2008	CAJAMARCA	CAJAMARCA	PRECIPITACIONES - LLUVIA	0	0	0	0	2	0	1	0	0	0	0	0	0
	<b>TOTAL</b>	<b>EMER</b>	<b>NOVIEMBRE</b>	<b>18</b>	<b>0</b>	<b>0</b>	<b>0</b>	<b>165</b>	<b>136</b>	<b>33</b>	<b>29</b>	<b>0</b>	<b>1</b>	<b>0</b>	<b>0</b>	<b>0</b>	<b>0</b>
1	01/12/2008	CUTERVO	CUTERVO	PRECIPITACIONES - LLUVIA	0	0	0	5	5	1	2	0	0	0	0	0	0
2	01/12/2008	CUTERVO	CUTERVO	PRECIPITACIONES - LLUVIA	0	0	0	0	4	0	1	0	0	0	0	0	0
3	03/12/2008	CAJAMARCA	CAJAMARCA	PRECIPITACIONES - LLUVIA	0	0	0	0	7	0	1	0	0	0	0	0	0
4	04/12/2008	CONTUMAZA	CONTUMAZA	COLAPSO DE VIVIENDAS	0	0	0	0	7	0	1	0	0	0	0	0	0
5	04/12/2008	CUTERVO	CUTERVO	PRECIPITACIONES - LLUVIA	0	0	0	8	8	1	0	0	0	0	0	0	0
6	04/12/2008	CUTERVO	CUTERVO	INCENDIO URBANO	0	0	0	4	4	1	0	0	0	0	0	0	0
7	06/12/2008	CELENDIN	CELENDIN	PRECIPITACIONES - LLUVIA	0	0	0	0	21	0	5	0	0	0	0	0	0
8	09/12/2008	CAJAMARCA	LOS BAÑOS DEL INCA	PRECIPITACIONES - LLUVIA	0	0	0	0	4	0	1	0	0	0	0	0	0
9	09/12/2008	SAN MIGUEL	LLAPA	COLAPSO DE VIVIENDAS	0	0	0	9	0	1	0	0	0	0	0	0	0
10	10/12/2008	CAJAMARCA	CAJAMARCA	PRECIPITACIONES - LLUVIA	0	0	0	0	6	0	1	0	0	0	0	0	0
11	11/12/2008	CUTERVO	CUTERVO	PRECIPITACIONES - LLUVIA	0	0	0	0	6	0	1	0	0	0	0	0	0
12	11/12/2008	CUTERVO	CALLAYUC	PRECIPITACIONES - LLUVIA	0	0	0	0	0	0	0	0	0	0	0	0	0
13	11/12/2008	JAEN	BELLAVISTA	PRECIPITACIONES - LLUVIA	0	0	0	13	148	3	38	0	0	0	0	0	0
14	14/12/2008	CAJAMARCA	CAJAMARCA	PRECIPITACIONES - LLUVIA	0	0	0	0	2	0	1	0	0	0	0	0	0
15	14/12/2008	CUTERVO	SANTO TOMAS	INCENDIO URBANO	0	0	0	3	0	1	0	0	0	0	0	0	0
16	15/12/2008	CAJAMARCA	LOS BAÑOS DEL INCA	VIENTOS FUERTES	0	0	0	0	9	0	2	0	0	0	0	0	0
17	15/12/2008	CELENDIN	CELENDIN	PRECIPITACIONES - LLUVIA	0	0	0	0	11	0	3	0	0	0	0	0	0
18	15/12/2008	CELENDIN	HUASMIN	PRECIPITACIONES - LLUVIA	0	0	0	0	6	0	1	0	0	0	0	0	0
19	15/12/2008	CELENDIN	JORGE CHAVEZ	PRECIPITACIONES - LLUVIA	0	0	0	0	17	0	2	0	0	0	0	0	0
20	15/12/2008	CELENDIN	MIGUEL IGLESIAS	PRECIPITACIONES - LLUVIA	0	0	0	0	6	0	1	0	0	0	0	0	0
21	15/12/2008	CELENDIN	SUCRE	PRECIPITACIONES - LLUVIA	0	0	0	0	4	0	1	0	0	0	0	0	0
22	29/12/2008	CAJAMARCA	CAJAMARCA	INCENDIO URBANO	0	0	0	2	0	1	0	0	0	0	0	0	0
	<b>TOTAL</b>	<b>EMER</b>	<b>DICIEMBRE</b>	<b>22</b>	<b>0</b>	<b>0</b>	<b>0</b>	<b>44</b>	<b>263</b>	<b>9</b>	<b>62</b>	<b>0</b>	<b>0</b>	<b>0</b>	<b>0</b>	<b>0</b>	<b>0</b>

Fuente : Dirección Nacional de Operaciones del INDECI-SINPAD

Elaboración : Oficina de Estadística y Telemática del INDECI



1.2.7 REGISTRO PUNTUAL DE EMERGENCIAS Y DAÑOS DE LA REGIÓN CALLAO 2008

N°	FECHA	PROVINCIA	DISTRITO	FENOMENO	FALLEC	DESAP	HERIDOS	DAMNIF	AFFECT	VIVI. DEST	VIVI. AFFECT	CCEE DESTRU	CCEE AFFECT	CCSS DESTRU	CCSS AFFECT	HAS. DEST	HAS. AFFECT
	<b>TOTAL</b>	<b>EMER</b>	<b>CALLAO</b>		<b>0</b>	<b>0</b>	<b>5</b>	<b>188</b>	<b>89</b>	<b>38</b>	<b>21</b>	<b>0</b>	<b>0</b>	<b>0</b>	<b>0</b>	<b>0</b>	<b>0</b>
1	01/01/2008	CALLAO	CALLAO	INCENDIO URBANO	0	0	0	3	0	1	0	0	0	0	0	0	0
2	12/01/2008	CALLAO	VENTANILLA	INCENDIO URBANO	0	0	0	10	0	1	0	0	0	0	0	0	0
3	12/01/2008	CALLAO	VENTANILLA	INCENDIO URBANO	0	0	0	7	0	1	0	0	0	0	0	0	0
4	13/01/2008	CALLAO	CALLAO	INCENDIO URBANO	0	0	0	2	0	1	0	0	0	0	0	0	0
5	18/01/2008	CALLAO	CALLAO	INCENDIO URBANO	0	0	0	4	0	1	0	0	0	0	0	0	0
6	20/01/2008	CALLAO	VENTANILLA	INCENDIO URBANO	0	0	0	4	0	1	0	0	0	0	0	0	0
7	22/01/2008	CALLAO	CALLAO	INUNDACION	0	0	0	0	26	0	7	0	0	0	0	0	0
	<b>TOTAL</b>	<b>EMER</b>	<b>ENERO</b>		<b>7</b>	<b>0</b>	<b>0</b>	<b>30</b>	<b>26</b>	<b>6</b>	<b>7</b>	<b>0</b>	<b>0</b>	<b>0</b>	<b>0</b>	<b>0</b>	<b>0</b>
1	03/02/2008	CALLAO	VENTANILLA	INCENDIO URBANO	0	0	0	4	4	1	1	0	0	0	0	0	0
2	07/02/2008	CALLAO	VENTANILLA	INCENDIO URBANO	0	0	5	10	0	3	0	0	0	0	0	0	0
3	18/02/2008	CALLAO	VENTANILLA	INCENDIO URBANO	0	0	0	0	6	0	1	0	0	0	0	0	0
4	18/02/2008	CALLAO	VENTANILLA	INCENDIO URBANO	0	0	0	4	0	1	0	0	0	0	0	0	0
5	20/02/2008	CALLAO	CALLAO	INCENDIO URBANO	0	0	0	0	7	0	1	0	0	0	0	0	0
6	29/02/2008	CALLAO	CALLAO	INCENDIO URBANO	0	0	0	0	39	0	8	0	0	0	0	0	0
	<b>TOTAL</b>	<b>EMER</b>	<b>FEBRERO</b>		<b>6</b>	<b>0</b>	<b>5</b>	<b>18</b>	<b>56</b>	<b>5</b>	<b>11</b>	<b>0</b>	<b>0</b>	<b>0</b>	<b>0</b>	<b>0</b>	<b>0</b>
1	06/03/2008	CALLAO	VENTANILLA	INCENDIO URBANO	0	0	0	4	1	1	1	0	0	0	0	0	0
2	14/03/2008	CALLAO	VENTANILLA	INCENDIO URBANO	0	0	0	2	0	1	0	0	0	0	0	0	0
3	17/03/2008	CALLAO	VENTANILLA	INCENDIO URBANO	0	0	0	5	2	1	1	0	0	0	0	0	0
4	18/03/2008	CALLAO	VENTANILLA	INCENDIO URBANO	0	0	0	4	0	1	0	0	0	0	0	0	0
5	20/03/2008	CALLAO	VENTANILLA	INCENDIO URBANO	0	0	0	4	0	1	0	0	0	0	0	0	0
6	28/03/2008	CALLAO	VENTANILLA	INCENDIO URBANO	0	0	0	2	0	1	0	0	0	0	0	0	0
7	29/03/2008	CALLAO	VENTANILLA	INCENDIO URBANO	0	0	0	2	0	1	0	0	0	0	0	0	0
	<b>TOTAL</b>	<b>EMER</b>	<b>MARZO</b>		<b>7</b>	<b>0</b>	<b>0</b>	<b>23</b>	<b>3</b>	<b>7</b>	<b>2</b>	<b>0</b>	<b>0</b>	<b>0</b>	<b>0</b>	<b>0</b>	<b>0</b>
1	07/04/2008	CALLAO	CALLAO	INCENDIO URBANO	0	0	0	50	0	6	0	0	0	0	0	0	0
2	13/04/2008	CALLAO	CALLAO	INCENDIO URBANO	0	0	0	2	0	1	0	0	0	0	0	0	0
3	13/04/2008	CALLAO	CALLAO	INCENDIO URBANO	0	0	0	5	0	1	0	0	0	0	0	0	0
4	21/04/2008	CALLAO	VENTANILLA	INCENDIO URBANO	0	0	0	3	4	1	1	0	0	0	0	0	0
5	21/04/2008	CALLAO	CALLAO	INCENDIO URBANO	0	0	0	7	0	1	0	0	0	0	0	0	0
6	26/04/2008	CALLAO	CALLAO	COLAPSO DE VIVIENDAS	0	0	0	3	0	1	0	0	0	0	0	0	0
	<b>TOTAL</b>	<b>EMER</b>	<b>ABRIL</b>		<b>6</b>	<b>0</b>	<b>0</b>	<b>70</b>	<b>4</b>	<b>11</b>	<b>1</b>	<b>0</b>	<b>0</b>	<b>0</b>	<b>0</b>	<b>0</b>	<b>0</b>
1	02/05/2008	CALLAO	VENTANILLA	INCENDIO URBANO	0	0	0	5	0	1	0	0	0	0	0	0	0
2	24/05/2008	CALLAO	VENTANILLA	INCENDIO URBANO	0	0	0	11	0	2	0	0	0	0	0	0	0
3	27/05/2008	CALLAO	VENTANILLA	INCENDIO URBANO	0	0	0	5	0	1	0	0	0	0	0	0	0
4	30/05/2008	CALLAO	CALLAO	INCENDIO URBANO	0	0	0	5	0	1	0	0	0	0	0	0	0
	<b>TOTAL</b>	<b>EMER</b>	<b>MAYO</b>		<b>4</b>	<b>0</b>	<b>0</b>	<b>26</b>	<b>0</b>	<b>5</b>	<b>0</b>	<b>0</b>	<b>0</b>	<b>0</b>	<b>0</b>	<b>0</b>	<b>0</b>
1	03/06/2008	CALLAO	CALLAO	INCENDIO URBANO	0	0	0	3	0	1	0	0	0	0	0	0	0



1.2.7 REGISTRO PUNTUAL DE EMERGENCIAS Y DAÑOS DE LA REGIÓN CALLAO 2008

N°	FECHA	PROVINCIA	DISTRITO	FENOMENO	FALLEC	DESAP	HERIDOS	DAMNIF	AFFECT	VIVI. DEST	VIVI. AFFECT	CC EE DESTRU	CC EE AFFECT	CC SS DESTRU	CC SS AFFECT	HAS. DEST	HAS. AFFECT
2	05/06/2008	CALLAO	CALLAO	COLAPSO DE VIVIENDAS	0	0	0	6	0	1	0	0	0	0	0	0	0
3	06/06/2008	CALLAO	CALLAO	INCENDIO URBANO	0	0	0	5	0	1	0	0	0	0	0	0	0
4	10/06/2008	CALLAO	CALLAO	INCENDIO URBANO	0	0	0	7	0	1	0	0	0	0	0	0	0
5	26/06/2008	CALLAO	CALLAO	INCENDIO URBANO	0	0	0	0	0	0	0	0	0	0	0	0	0
<b>TOTAL</b>	<b>EMER</b>	<b>JUNIO</b>	<b>5</b>		<b>0</b>	<b>0</b>	<b>0</b>	<b>21</b>	<b>0</b>	<b>4</b>	<b>0</b>	<b>0</b>	<b>0</b>	<b>0</b>	<b>0</b>	<b>0</b>	<b>0</b>

Fuente : Dirección Nacional de Operaciones del INDECI-SINPAD  
Elaboración : Oficina de Estadística y Telemática del INDECI



1.2.8 REGISTRO PUNTUAL DE EMERGENCIAS Y DAÑOS DE LA REGIÓN CUSCO 2008

N°	FECHA	PROVINCIA	DISTRITO	FENOMENO	FALLEC	DESAP	HERIDOS	DAMNIF	AFFECT	VIVI. DEST	VIVI. AFFECT	CCEE DESTRU	CCEE AFFECT	CCSS DESTRU	CCSS AFFECT	HAS. DEST	HAS. AFFECT
	<b>TOTAL</b>	<b>EMER</b>	<b>CUSCO</b>		<b>2</b>	<b>0</b>	<b>4</b>	<b>4.867</b>	<b>119.338</b>	<b>174</b>	<b>876</b>	<b>0</b>	<b>0</b>	<b>1</b>	<b>0</b>	<b>0</b>	<b>1.136</b>
1	01/01/2008	LA CONVENCIÓN	ECHARATE	PRECIPITACIONES - LLUVIA	0	0	0	45	0	8	0	0	0	0	0	0	0
2	01/01/2008	CUSCO	CCORCA	INCENDIO URBANO	0	0	0	7	0	1	0	0	0	0	0	0	0
3	09/01/2008	LA CONVENCIÓN	HUAYOPATA	PRECIPITACIONES - LLUVIA	0	0	0	2	0	1	0	0	0	0	0	0	0
4	16/01/2008	PAUCARTAMBO	HUANCARANI	INCENDIO URBANO	0	0	0	2	0	1	0	0	0	0	0	0	0
5	17/01/2008	PAUCARTAMBO	HUANCARANI	INCENDIO URBANO	0	0	0	4	0	1	0	0	0	0	0	0	0
6	22/01/2008	LA CONVENCIÓN	HUAYOPATA	PRECIPITACIONES - LLUVIA	0	0	0	6	0	2	0	0	0	0	0	0	0
7	24/01/2008	URUBAMBA	MACHUPICCHU	DESPLAZAMIENTO	0	0	0	0	35	0	7	0	0	0	0	0	0
	<b>TOTAL</b>	<b>EMER</b>	<b>ENERO</b>		<b>0</b>	<b>0</b>	<b>0</b>	<b>66</b>	<b>35</b>	<b>14</b>	<b>7</b>	<b>0</b>	<b>0</b>	<b>0</b>	<b>0</b>	<b>0</b>	<b>0</b>
1	01/02/2008	CHUMBIVILCAS	VELILLE	TEMPESTAD	0	0	0	4	0	1	0	0	0	0	0	0	0
2	02/02/2008	CUSCO	SAN SEBASTIAN	PRECIPITACIONES - LLUVIA	0	0	0	8	0	2	0	0	0	0	0	0	0
3	02/02/2008	CHUMBIVILCAS	VELILLE	TEMPESTAD	0	0	0	8	0	1	0	0	0	0	0	0	0
4	03/02/2008	PAUCARTAMBO	PAUCARTAMBO	PRECIPITACIONES - LLUVIA	0	0	0	7	0	1	0	0	0	0	0	0	0
5	03/02/2008	CHUMBIVILCAS	VELILLE	TEMPESTAD	0	0	0	0	3	0	1	0	0	0	0	0	0
6	04/02/2008	LA CONVENCIÓN	HUAYOPATA	PRECIPITACIONES - LLUVIA	0	0	0	8	0	3	0	0	0	0	0	0	0
7	04/02/2008	ACOMAYO	POMACANCHI	PRECIPITACIONES - GRANIZO	0	0	0	0	713	0	0	0	0	0	0	0	366
8	06/02/2008	LA CONVENCIÓN	ECHARATE	HUAYCO	0	0	0	12	0	3	0	0	0	0	0	0	0
9	06/02/2008	LA CONVENCIÓN	ECHARATE	PRECIPITACIONES - LLUVIA	0	0	0	12	0	3	0	0	0	0	0	0	0
10	06/02/2008	LA CONVENCIÓN	ECHARATE	PRECIPITACIONES - LLUVIA	0	0	0	9	0	3	0	0	0	0	0	0	0
11	09/02/2008	CALCA	CALCA	VIENTOS FUERTES	0	0	0	11	0	2	0	0	0	0	0	0	0
12	09/02/2008	CALCA	CALCA	PRECIPITACIONES - GRANIZO	0	0	0	0	1.288	0	0	0	0	0	0	0	302
13	09/02/2008	QUISPICANCHI	URCOS	PRECIPITACIONES - GRANIZO	0	0	0	0	165	0	0	0	0	0	0	0	22
14	09/02/2008	CANAS	CHECCA	INCENDIO URBANO	0	0	0	5	0	1	0	0	0	0	0	0	0
15	10/02/2008	CUSCO	CUSCO	OTROS FENOMENOS TECNOLOGICOS	0	0	0	3	0	1	0	0	0	0	0	0	0
16	10/02/2008	CALCA	CALCA	INCENDIO URBANO	0	0	0	2	0	1	0	0	0	0	0	0	0
17	11/02/2008	QUISPICANCHI	MARCAPATA	PRECIPITACIONES - GRANIZO	0	0	0	0	61	0	0	0	0	0	0	0	19
18	12/02/2008	CANCHIS	CHECACUPE	VIENTOS FUERTES	0	0	0	11	0	2	0	0	0	0	0	0	0
19	14/02/2008	CUSCO	SANTIAGO	COLAPSO DE VIVIENDAS	0	0	0	12	0	2	0	0	0	0	0	0	0
20	14/02/2008	ACOMAYO	ACOMAYO	PRECIPITACIONES - LLUVIA	0	0	0	0	2.280	0	0	0	0	0	0	0	0
21	14/02/2008	ACOMAYO	ACOMAYO	PRECIPITACIONES - LLUVIA	0	0	0	45	2.280	15	456	0	0	0	0	0	0
22	17/02/2008	LA CONVENCIÓN	ECHARATE	HUAYCO	0	0	0	128	0	18	0	0	0	0	0	0	0
23	17/02/2008	CANAS	TUPAC AMARU	HELADA	0	0	0	0	3.485	0	0	0	0	0	0	0	341
24	18/02/2008	LA CONVENCIÓN	ECHARATE	VIENTOS FUERTES	0	0	0	95	0	0	19	0	0	0	0	0	0
25	19/02/2008	CANAS	YANAACA	INUNDACION	0	0	0	5	0	1	0	0	0	0	0	0	0



## 1.2.8 REGISTRO PUNTUAL DE EMERGENCIAS Y DAÑOS DE LA REGIÓN CUSCO 2008

N°	FECHA	PROVINCIA	DISTRITO	FENOMENO	FALLEC	DESAP	HERIDOS	DAMNIF	AFFECT	VIVI. DEST	VIVI. AFFECT	CC EE DESTRU	CC EE AFFECT	CC SS DESTRU	CC SS AFFECT	HAS. DEST	HAS. AFFECT
26	21/02/2008	LA CONVENCIÓN	HUAYOPATA	HUAYCO	0	0	0	0	3	0	1	0	0	0	0	0	0
27	24/02/2008	CANAS	CHECCA	VIENTOS FUERTES	0	0	0	0	2	0	1	0	0	0	0	0	0
28	26/02/2008	CALCA	CALCA	INUNDACION	0	0	0	0	6	0	2	0	0	0	0	0	0
29	26/02/2008	CHUMBIVILCAS	VELILLE	VIENTOS FUERTES	0	0	0	0	39	0	6	0	0	0	0	0	0
30	27/02/2008	ESPINAR	SUYCUTAMBO	PRECIPITACIONES - GRANIZO	0	0	0	0	5.535	0	0	0	0	0	0	0	0
31	27/02/2008	CUSCO	SAN SEBASTIAN	PRECIPITACIONES - LLUVIA	0	0	0	0	6	0	1	0	0	0	0	0	0
32	27/02/2008	PAUCARTAMBO	KOSÑIPATA	DESGLZAMIENTO	0	0	0	0	0	0	0	0	0	0	0	0	0
33	28/02/2008	CUSCO	CUSCO	PRECIPITACIONES - LLUVIA	0	0	0	0	3	0	1	0	0	0	0	0	0
34	28/02/2008	CANAS	QUEHUE	HUAYCO	0	0	0	0	5	0	1	0	0	0	0	0	0
35	29/02/2008	CALCA	TARAY	PRECIPITACIONES - LLUVIA	0	0	0	0	0	150	0	0	0	0	0	0	0
36	29/02/2008	CANAS	TUPAC AMARU	PRECIPITACIONES - LLUVIA	0	0	0	0	5	0	1	0	0	0	0	0	0
37	29/02/2008	CUSCO	CUSCO	PRECIPITACIONES - LLUVIA	0	0	0	0	21	0	1	0	0	0	0	0	0
	<b>TOTAL</b>	<b>EMER</b>	<b>FEBRERO</b>	<b>37</b>	<b>0</b>	<b>0</b>	<b>0</b>	<b>475</b>	<b>15.960</b>	<b>75</b>	<b>476</b>	<b>0</b>	<b>0</b>	<b>0</b>	<b>0</b>	<b>0</b>	<b>1.050</b>
1	01/03/2008	CANCHIS	SICUANI	INCENDIO URBANO	0	0	0	0	6	0	1	0	0	0	0	0	0
2	01/03/2008	CANCHIS	CHECACUPE	VIENTOS FUERTES	0	0	0	0	11	0	2	0	0	0	0	0	0
3	01/03/2008	CANCHIS	MARANGANI	VIENTOS FUERTES	0	0	0	0	3	0	1	0	0	0	0	0	0
4	01/03/2008	ESPINAR	COPORAQUE	INCENDIO URBANO	0	0	0	0	11	0	2	0	0	0	0	0	0
5	01/03/2008	ESPINAR	PICHIGUA	TEMPESTAD	0	0	0	0	2	0	1	0	0	0	0	0	0
6	02/03/2008	PAUCARTAMBO	CHALLABAMBA	COLAPSO DE VIVIENDAS	0	0	0	0	4	0	1	0	0	0	0	0	0
7	02/03/2008	CUSCO	CUSCO	DESGLZAMIENTO	0	0	0	0	5	0	1	0	0	0	0	0	0
8	03/03/2008	ESPINAR	ESPINAR	PRECIPITACIONES - GRANIZO	0	0	0	0	4	0	1	0	0	0	0	0	0
9	06/03/2008	CHUMBIVILCAS	SANTO TOMAS	INCENDIO URBANO	0	0	0	0	5	0	1	0	0	0	0	0	0
10	06/03/2008	PARURO	HUANOQUITE	COLAPSO DE VIVIENDAS	0	0	0	0	3	0	1	0	0	0	0	0	0
11	06/03/2008	CANAS	CHECCA	INCENDIO URBANO	0	0	0	0	11	0	4	0	0	0	0	0	0
12	07/03/2008	CANCHIS	CHECACUPE	PRECIPITACIONES - GRANIZO	0	0	0	0	8.750	0	0	0	0	0	0	0	0
13	09/03/2008	ANTA	PUCYURA	INCENDIO URBANO	0	0	0	0	14	0	2	0	0	0	0	0	0
14	10/03/2008	CUSCO	SAN JERONIMO	DESGLZAMIENTO	0	0	0	0	13	0	2	0	0	0	0	0	0
15	10/03/2008	ANTA	MOLLEPATA	INCENDIO URBANO	0	0	0	0	7	0	1	0	0	0	0	0	0
16	11/03/2008	CANAS	CHECCA	VIENTOS FUERTES	0	0	0	0	14	0	3	0	0	0	0	0	0
17	11/03/2008	ANTA	ANTA	COLAPSO DE VIVIENDAS	0	0	0	0	13	0	1	0	0	0	0	0	0
18	12/03/2008	PARURO	HUANOQUITE	PRECIPITACIONES - LLUVIA	0	0	0	0	5	0	1	0	0	0	0	0	0
19	14/03/2008	PAUCARTAMBO	CHALLABAMBA	PRECIPITACIONES - LLUVIA	0	0	0	0	10	0	1	0	0	0	0	0	0
20	15/03/2008	PARURO	HUANOQUITE	PRECIPITACIONES - LLUVIA	0	0	0	0	6	0	1	0	0	0	0	0	0
21	15/03/2008	CANAS	YANAACA	VIENTOS FUERTES	0	0	0	0	35	0	7	0	0	0	0	0	0
22	15/03/2008	CUSCO	SANTIAGO	PRECIPITACIONES - LLUVIA	0	0	0	0	9	0	1	0	0	0	0	0	0



1.2.8 REGISTRO PUNTUAL DE EMERGENCIAS Y DAÑOS DE LA REGIÓN CUSCO 2008

N°	FECHA	PROVINCIA	DISTRITO	FENOMENO	FALLEC	DESAP	HERIDOS	DAMNIF	AFFECT	VIVI. DEST	VIVI. AFFECT	CC EE DESTRU	CC EE AFFECT	CC SS DESTRU	CC SS AFFECT	HAS. DEST	HAS. AFFECT
23	15/03/2008	CUSCO	SANTIAGO	PRECIPITACIONES - LLUVIA	0	0	0	9	0	1	0	0	0	0	0	0	0
24	16/03/2008	PAUCARTAMBO	CHALLABAMBA	COLAPSO DE VIVIENDAS	0	0	0	7	0	1	0	0	0	0	0	0	0
25	20/03/2008	PAUCARTAMBO	CHALLABAMBA	PRECIPITACIONES - LLUVIA	0	0	0	0	2	1	0	0	0	0	0	0	0
26	21/03/2008	PAUCARTAMBO	CHALLABAMBA	VIENTOS FUERTES	0	0	0	0	63	0	12	0	0	0	0	0	0
	<b>TOTAL</b>	<b>EMER</b>	<b>MARZO</b>	<b>26</b>	<b>0</b>	<b>0</b>	<b>0</b>	<b>191</b>	<b>8.831</b>	<b>36</b>	<b>15</b>	<b>0</b>	<b>0</b>	<b>0</b>	<b>0</b>	<b>0</b>	<b>0</b>
1	05/04/2008	ANTA	ANTA	PRECIPITACIONES - LLUVIA	0	0	0	6	0	1	0	0	0	0	0	0	0
2	06/04/2008	CANAS	TUPAC AMARU	PRECIPITACIONES - GRANIZO	0	0	0	28	0	6	0	0	0	0	0	0	0
3	07/04/2008	CHUMBIVILCAS	QUIÑOTA	TEMPESTAD	0	0	0	0	8	0	1	0	0	0	0	0	0
4	07/04/2008	CHUMBIVILCAS	QUIÑOTA	INCENDIO URBANO	0	0	0	0	4	0	1	0	0	0	0	0	0
5	12/04/2008	CALCA	CALCA	PRECIPITACIONES - LLUVIA	0	0	0	1	0	1	0	0	0	0	0	0	0
6	16/04/2008	CHUMBIVILCAS	COLQUEMARCA	INCENDIO URBANO	0	0	0	0	1	0	1	0	0	0	0	0	0
7	17/04/2008	CHUMBIVILCAS	CHAMACA	INCENDIO URBANO	0	0	0	0	4	1	0	0	0	0	0	0	0
8	17/04/2008	CHUMBIVILCAS	QUIÑOTA	INCENDIO URBANO	0	0	0	0	8	0	1	0	0	0	0	0	0
9	21/04/2008	CHUMBIVILCAS	LIVITACA	INCENDIO URBANO	0	0	0	0	6	0	1	0	0	0	0	0	0
10	26/04/2008	LA CONVENCIÓN	HUAYOPATA	HELADA	0	0	0	0	635	0	0	0	0	0	0	0	0
	<b>TOTAL</b>	<b>EMER</b>	<b>ABRIL</b>	<b>10</b>	<b>0</b>	<b>0</b>	<b>0</b>	<b>35</b>	<b>666</b>	<b>8</b>	<b>6</b>	<b>0</b>	<b>0</b>	<b>0</b>	<b>0</b>	<b>0</b>	<b>0</b>
1	01/05/2008	ACOMAYO	POMACANCHI	HELADA	0	0	0	0	450	0	0	0	0	0	0	0	17
2	02/05/2008	CALCA	PISAC	INCENDIO URBANO	0	0	0	0	13	0	2	0	0	0	0	0	0
3	06/05/2008	CUSCO	SAN JERONIMO	HELADA	0	0	0	0	500	0	0	0	0	0	0	0	69
4	10/05/2008	CUSCO	SAN SEBASTIAN	DESPLAZAMIENTO	0	0	0	40	0	6	0	0	0	0	0	0	0
5	16/05/2008	CHUMBIVILCAS	SANTO TOMAS	INCENDIO URBANO	0	0	0	0	5	0	1	0	0	0	0	0	0
6	19/05/2008	CALCA	CALCA	INCENDIO URBANO	0	0	0	0	4	0	1	0	0	0	0	0	0
7	19/05/2008	PARURO	OMACHA	INCENDIO URBANO	0	0	0	0	5	0	1	0	0	0	0	0	0
8	21/05/2008	CUSCO	CUSCO	COLAPSO DE VIVIENDAS	0	0	0	11	0	3	0	0	0	0	0	0	0
9	21/05/2008	ESPINAR	COPORAQUE	HELADA	0	0	0	0	500	0	0	0	0	0	0	0	0
10	21/05/2008	QUISPICANCHI	MARCAPATA	INCENDIO URBANO	0	0	0	0	6	0	1	0	0	0	0	0	0
11	24/05/2008	ANTA	MOLLEPATA	INCENDIO URBANO	0	0	0	0	9	0	1	0	0	0	0	0	0
12	28/05/2008	CUSCO	CCORCA	INCENDIO URBANO	0	0	0	0	7	0	1	0	0	0	0	0	0
13	28/05/2008	QUISPICANCHI	CCARHUAYO	HELADA	0	0	0	0	550	0	0	0	0	0	0	0	0
14	31/05/2008	CALCA	CALCA	HELADA	0	0	0	0	5.335	0	0	0	0	0	0	0	0
	<b>TOTAL</b>	<b>EMER</b>	<b>MAYO</b>	<b>14</b>	<b>0</b>	<b>0</b>	<b>0</b>	<b>51</b>	<b>7.384</b>	<b>9</b>	<b>8</b>	<b>0</b>	<b>0</b>	<b>0</b>	<b>0</b>	<b>0</b>	<b>86</b>
1	01/06/2008	CUSCO	POROY	HELADA	0	0	0	0	500	0	0	0	0	0	0	0	0
2	01/06/2008	URUBAMBA	YUCAY	INCENDIO URBANO	0	0	0	0	6	0	1	0	0	0	0	0	0
3	02/06/2008	CUSCO	CUSCO	HELADA	0	0	0	0	1.049	0	0	0	0	0	0	0	0
4	03/06/2008	ANTA	ANTA	HELADA	0	0	0	0	350	0	0	0	0	0	0	0	0
5	03/06/2008	CHUMBIVILCAS	SANTO TOMAS	HELADA	0	0	0	0	2.200	0	0	0	0	0	0	0	0



## 1.2.8 REGISTRO PUNTUAL DE EMERGENCIAS Y DAÑOS DE LA REGIÓN CUSCO 2008

N°	FECHA	PROVINCIA	DISTRITO	FENOMENO	FALLEC	DESAP	HERIDOS	DAMNIF	AFFECT	VIVI. DEST	VIVI. AFFECT	CC EE DESTRU	CC EE AFFECT	CC SS DESTRU	CC SS AFFECT	HAS. DEST	HAS. AFFECT
6	06/06/2008	QUISPICANCHI	MARCAPATA	INCENDIO URBANO	0	0	0	0	4	0	1	0	0	0	0	0	0
7	07/06/2008	PARURO	OMACHA	INCENDIO URBANO	0	0	0	0	7	0	1	0	0	0	0	0	0
8	08/06/2008	QUISPICANCHI	MARCAPATA	INCENDIO URBANO	0	0	0	5	0	1	0	0	0	0	0	0	0
9	08/06/2008	QUISPICANCHI	MARCAPATA	INCENDIO URBANO	0	0	0	0	7	0	2	0	0	0	0	0	0
10	09/06/2008	ANTA	MOLLEPATA	HELADA	0	0	0	0	1.150	0	0	0	0	0	0	0	0
11	09/06/2008	PAUCARTAMBO	COLQUEPATA	HELADA	0	0	0	0	900	0	0	0	0	0	0	0	0
12	11/06/2008	QUISPICANCHI	MARCAPATA	PRECIPITACIONES - LLUVIA	0	0	0	1	0	1	0	0	0	0	0	0	0
13	11/06/2008	URUBAMBA	HUAYLLABAMBA	HELADA	0	0	0	0	1.135	0	0	0	0	0	0	0	0
14	12/06/2008	PARURO	OMACHA	HELADA	0	0	0	0	6.800	0	0	0	0	0	0	0	0
15	15/06/2008	PARURO	OMACHA	INCENDIO URBANO	0	0	0	0	6	0	1	0	0	0	0	0	0
16	20/06/2008	CUSCO	SANTIAGO	INCENDIO URBANO	0	0	0	0	10	0	3	0	0	0	0	0	0
17	25/06/2008	ANTA	LIMATAMBO	VIENTOS FUERTES	0	0	0	0	132	0	22	0	0	0	0	0	0
18	28/06/2008	CUSCO	SANTIAGO	INCENDIO URBANO	0	0	0	5	0	1	0	0	0	0	0	0	0
19	30/06/2008	CANAS	QUEHUE	INCENDIO URBANO	0	0	0	0	6	0	1	0	0	0	0	0	0
20	30/06/2008	CANCHIS	PITUMARCA	HELADA	0	0	0	0	1.760	0	0	0	0	0	0	0	0
21	30/06/2008	PARURO	YAUQUISQUE	HELADA	0	0	0	0	4.450	0	0	0	0	0	0	0	0
	<b>TOTAL</b>	<b>EMER</b>	<b>JUNIO</b>	<b>21</b>	<b>0</b>	<b>0</b>	<b>0</b>	<b>11</b>	<b>20.472</b>	<b>3</b>	<b>32</b>	<b>0</b>	<b>0</b>	<b>0</b>	<b>0</b>	<b>0</b>	<b>0</b>
1	01/07/2008	CANAS	CHECCA	OTRO FENOM. MET. O HIDROL.	0	0	0	0	500	0	0	0	0	0	0	0	0
2	01/07/2008	CANCHIS	SICUANI	OTRO FENOM. MET. O HIDROL.	0	0	0	0	800	0	0	0	0	0	0	0	0
3	01/07/2008	CHUMBIVILCAS	COLQUEMARCA	OTRO FENOM. MET. O HIDROL.	0	0	0	0	0	0	0	0	0	0	0	0	0
4	01/07/2008	ESPINAR	COPORAQUE	OTRO FENOM. MET. O HIDROL.	0	0	0	0	0	0	0	0	0	0	0	0	0
5	06/07/2008	ESPINAR	COPORAQUE	INCENDIO URBANO	0	0	0	0	16	0	4	0	0	0	0	0	0
6	06/07/2008	QUISPICANCHI	QUIQUIJANA	COLAPSO DE VIVIENDAS	0	0	0	5	0	0	0	0	0	0	0	0	0
7	10/07/2008	CUSCO	SANTIAGO	HELADA	0	0	0	0	145	0	0	0	0	0	0	0	0
8	18/07/2008	CANAS	LANGUI	HELADA	0	0	0	0	2.000	0	0	0	0	0	0	0	0
9	20/07/2008	CANAS	CHECCA	HELADA	0	0	0	0	7.350	0	0	0	0	0	0	0	0
10	22/07/2008	URUBAMBA	MARAS	HELADA	0	0	0	0	1.230	0	0	0	0	0	0	0	0
11	23/07/2008	ESPINAR	ESPINAR	SISMOS	0	0	0	0	0	0	0	0	0	0	0	0	0
12	24/07/2008	QUISPICANCHI	CCARHUAYO	PRECIPITACIONES - LLUVIA	0	0	0	0	300	0	0	0	0	0	0	0	0
13	25/07/2008	ACOMAYO	ACOS	HELADA	0	0	0	0	1.355	0	0	0	0	0	0	0	0
14	25/07/2008	ESPINAR	SUYCKUTAMBO	HELADA	0	0	0	0	2.100	0	0	0	0	0	0	0	0
15	28/07/2008	CANCHIS	SICUANI	SISMOS	0	0	0	0	0	0	0	0	0	0	0	0	0
	<b>TOTAL</b>	<b>EMER</b>	<b>JULIO</b>	<b>15</b>	<b>0</b>	<b>0</b>	<b>0</b>	<b>5</b>	<b>15.796</b>	<b>0</b>	<b>4</b>	<b>0</b>	<b>0</b>	<b>0</b>	<b>0</b>	<b>0</b>	<b>0</b>
1	01/08/2008	PAUCARTAMBO	PAUCARTAMBO	HELADA	0	0	0	0	160	0	0	0	0	0	0	0	0





1.2.8 REGISTRO PUNTUAL DE EMERGENCIAS Y DAÑOS DE LA REGIÓN CUSCO 2008

N°	FECHA	PROVINCIA	DISTRITO	FENOMENO	FALLEC	DESAP	HERIDOS	DAMNIF	AFFECT	VIVI. DEST	VIVI. AFFECT	CC EE DESTRU	CC EE AFFECT	CC SS DESTRU	CC SS AFFECT	HAS. DEST	HAS. AFFECT
2	07/08/2008	LA CONVENCIÓN	HUAYOPATA	HELADA	0	0	0	0	762	0	0	0	0	0	0	0	0
3	08/08/2008	CANAS	QUEHUE	INCENDIO FORESTAL	0	0	0	63	0	9	0	0	0	0	0	0	0
4	10/08/2008	CUSCO	SAN JERONIMO	INCENDIO FORESTAL	0	0	0	0	0	0	0	0	0	0	0	0	0
5	11/08/2008	URUBAMBA	OLLANTAYTAMBO	HELADA	0	0	0	0	395	0	0	0	0	0	0	0	0
6	12/08/2008	PAUCARTAMBO	CHALLABAMBA	VIENTOS FUERTES	0	0	0	0	6	1	0	0	0	0	0	0	0
7	16/08/2008	CANAS	YANAACA	HELADA	0	0	0	0	600	0	0	0	0	0	0	0	0
8	17/08/2008	CUSCO	CUSCO	INCENDIO URBANO	0	0	0	5	0	0	0	0	0	0	0	0	0
9	20/08/2008	CANAS	YANAACA	VIENTOS FUERTES	0	0	0	0	4	1	0	0	0	0	0	0	0
10	20/08/2008	ESPINAR	COPORAQUE	HELADA	0	0	0	0	15.940	0	0	0	0	0	0	0	0
11	20/08/2008	QUISPICANCHI	ANDAHUAYLILLAS	INCENDIO URBANO	0	0	0	40	0	5	0	0	0	0	0	0	0
12	23/08/2008	QUISPICANCHI	ANDAHUAYLILLAS	HELADA	0	0	0	3.850	0	0	0	0	0	0	0	0	0
13	23/08/2008	QUISPICANCHI	ANDAHUAYLILLAS	OTRO FENOM. MET. O HIDROL.	0	0	0	0	3.750	0	0	0	0	0	0	0	0
14	24/08/2008	CALCA	LAMAY	INCENDIO FORESTAL	0	0	0	0	44	0	0	0	0	0	0	0	0
15	25/08/2008	ANTA	ANTA	HELADA	0	0	0	0	7.000	0	0	0	0	0	0	0	0
16	25/08/2008	CALCA	CALCA	INCENDIO URBANO	0	0	0	0	15	3	0	0	0	0	0	0	0
17	25/08/2008	CALCA	CALCA	INCENDIO URBANO	0	0	0	0	15	3	0	0	0	0	0	0	0
18	26/08/2008	LA CONVENCIÓN	SANTA ANA	INCENDIO FORESTAL	0	0	0	0	20	0	0	0	0	0	0	0	0
19	27/08/2008	LA CONVENCIÓN	SANTA ANA	INCENDIO FORESTAL	0	0	0	0	45	0	0	0	0	0	0	0	0
20	27/08/2008	QUISPICANCHI	HUARO	HELADA	0	0	0	0	2.050	0	0	0	0	0	0	0	0
21	29/08/2008	LA CONVENCIÓN	SANTA ANA	INCENDIO URBANO	0	0	0	0	1	1	0	0	0	0	0	0	0
22	29/08/2008	PAUCARTAMBO	CHALLABAMBA	COLAPSO DE VIVIENDAS	0	0	0	0	7	3	0	0	0	0	0	0	0
23	30/08/2008	PAUCARTAMBO	CHALLABAMBA	INCENDIO URBANO	0	0	0	0	40	8	0	0	0	0	0	0	0
	<b>TOTAL</b>	<b>EMER</b>	<b>AGOSTO</b>		<b>0</b>	<b>0</b>	<b>0</b>	<b>3.958</b>	<b>30.854</b>	<b>17</b>	<b>17</b>	<b>0</b>	<b>0</b>	<b>0</b>	<b>0</b>	<b>0</b>	<b>0</b>
1	03/09/2008	LA CONVENCIÓN	SANTA ANA	INCENDIO URBANO	0	0	0	0	9	0	2	0	0	0	0	0	0
2	03/09/2008	PARURO	ACCHA	INCENDIO URBANO	0	0	0	0	5	0	1	0	0	0	0	0	0
3	04/09/2008	CALCA	LAMAY	INCENDIO URBANO	0	0	0	0	3	0	1	0	0	0	0	0	0
4	10/09/2008	ESPINAR	COPORAQUE	INCENDIO URBANO	0	0	0	0	36	7	0	0	0	0	0	0	0
5	12/09/2008	CHUMBIVILCAS	LIVITACA	INCENDIO URBANO	0	0	0	0	5	1	0	0	0	0	0	0	0
6	12/09/2008	CHUMBIVILCAS	LIVITACA	INCENDIO URBANO	0	0	0	0	8	1	0	0	0	0	0	0	0
7	15/09/2008	ESPINAR	COPORAQUE	INCENDIO URBANO	0	0	0	0	11	2	0	0	0	0	0	0	0
8	18/09/2008	CANAS	TUPAC AMARU	HELADA	0	0	0	0	4.745	0	0	0	0	0	0	0	0
9	20/09/2008	CANAS	KUNTURKANKI	INCENDIO URBANO	0	0	0	0	5	1	0	0	0	0	0	0	0
10	20/09/2008	URUBAMBA	MACHUPICCHU	INCENDIO FORESTAL	0	0	4	0	0	0	0	0	0	0	0	0	0
11	22/09/2008	CANAS	KUNTURKANKI	INCENDIO URBANO	0	0	0	0	6	1	0	0	0	0	0	0	0
12	22/09/2008	CANAS	KUNTURKANKI	INCENDIO URBANO	0	0	0	0	9	9	0	0	0	0	0	0	0
13	23/09/2008	CALCA	LAMAY	INCENDIO URBANO	2	0	0	0	18	3	0	0	0	0	0	0	0



## 1.2.8 REGISTRO PUNTUAL DE EMERGENCIAS Y DAÑOS DE LA REGIÓN CUSCO 2008

N°	FECHA	PROVINCIA	DISTRITO	FENOMENO	FALLEC	DESAP	HERIDOS	DAMNIF	AFFECT	VIVI. DEST	VIVI. AFFECT	CC EE DESTRU	CC EE AFFECT	CC SS DESTRU	CC SS AFFECT	HAS. DEST	HAS. AFFECT
14	24/09/2008	PARURO	CCAPI	INCENDIO URBANO	0	0	0	0	6	0	1	0	0	0	0	0	0
15	25/09/2008	CHUMBIVILCAS	LIVITACA	INCENDIO URBANO	0	0	0	0	6	0	1	0	0	0	0	0	0
16	27/09/2008	QUISPICANCHI	MARCAPATA	INCENDIO URBANO	0	0	0	0	5	0	1	0	0	0	0	0	0
17	28/09/2008	QUISPICANCHI	MARCAPATA	INCENDIO URBANO	0	0	0	0	5	0	1	0	0	0	0	0	0
18	29/09/2008	CANAS	KUNTURKANKI	INCENDIO URBANO	0	0	0	75	0	11	0	0	0	0	0	0	0
19	29/09/2008	PARURO	HUANOQUITE	INCENDIO URBANO	0	0	0	0	0	0	0	0	0	0	0	0	0
	<b>TOTAL</b>	<b>EMER</b>	<b>SETIEMBRE</b>		<b>2</b>	<b>0</b>	<b>4</b>	<b>75</b>	<b>4.882</b>	<b>11</b>	<b>33</b>	<b>0</b>	<b>0</b>	<b>0</b>	<b>0</b>	<b>0</b>	<b>0</b>
1	01/10/2008	CHUMBIVILCAS	VELILLE	VIENTOS FUERTES	0	0	0	0	30	0	6	0	0	0	0	0	0
2	01/10/2008	ESPINAR	COPORAQUE	INCENDIO URBANO	0	0	0	0	57	10	10	0	0	0	0	0	0
3	01/10/2008	ESPINAR	COPORAQUE	INCENDIO URBANO	0	0	0	0	57	10	10	0	0	0	0	0	0
4	02/10/2008	ESPINAR	COPORAQUE	INCENDIO URBANO	0	0	0	0	65	17	17	0	0	0	0	0	0
5	06/10/2008	CANAS	TUPAC AMARU	VIENTOS FUERTES	0	0	0	0	44	10	10	0	0	0	0	0	0
6	10/10/2008	QUISPICANCHI	MARCAPATA	INCENDIO URBANO	0	0	0	0	11	0	2	0	0	0	0	0	0
7	10/10/2008	QUISPICANCHI	MARCAPATA	INCENDIO URBANO	0	0	0	0	11	0	2	0	0	0	0	0	0
8	11/10/2008	PARURO	PARURO	INCENDIO URBANO	0	0	0	0	7	0	1	0	0	0	0	0	0
9	12/10/2008	QUISPICANCHI	CCARHUAYO	INCENDIO URBANO	0	0	0	0	7	0	1	0	0	0	0	0	0
10	13/10/2008	LA CONVENCION	SANTA TERESA	COLAPSO DE VIVIENDAS	0	0	0	0	0	0	0	0	0	1	0	0	0
11	15/10/2008	CUSCO	SANTIAGO	INCENDIO URBANO	0	0	0	0	8	0	1	0	0	0	0	0	0
12	15/10/2008	PARURO	OMACHA	VIENTOS FUERTES	0	0	0	0	30	0	6	0	0	0	0	0	0
13	15/10/2008	QUISPICANCHI	MARCAPATA	INCENDIO URBANO	0	0	0	0	5	0	1	0	0	0	0	0	0
14	18/10/2008	ESPINAR	COPORAQUE	INCENDIO URBANO	0	0	0	0	30	0	6	0	0	0	0	0	0
15	18/10/2008	ESPINAR	COPORAQUE	INCENDIO URBANO	0	0	0	0	29	0	6	0	0	0	0	0	0
16	20/10/2008	CHUMBIVILCAS	LIVITACA	INCENDIO URBANO	0	0	0	0	3	0	1	0	0	0	0	0	0
17	21/10/2008	CUSCO	SAN SEBASTIAN	COLAPSO DE VIVIENDAS	0	0	0	0	4	1	0	0	0	0	0	0	0
18	23/10/2008	CHUMBIVILCAS	VELILLE	INCENDIO URBANO	0	0	0	0	13	0	2	0	0	0	0	0	0
19	25/10/2008	ACOMAYO	ACOS	INCENDIO URBANO	0	0	0	0	25	0	6	0	0	0	0	0	0
20	25/10/2008	ESPINAR	COPORAQUE	INCENDIO URBANO	0	0	0	0	30	0	8	0	0	0	0	0	0
21	25/10/2008	ESPINAR	COPORAQUE	INCENDIO URBANO	0	0	0	0	30	0	8	0	0	0	0	0	0
22	26/10/2008	PAUCARTAMBO	CHALLABAMBA	VIENTOS FUERTES	0	0	0	0	17	0	3	0	0	0	0	0	0
23	27/10/2008	ACOMAYO	ACOPIA	HELADA	0	0	0	0	5.250	0	0	0	0	0	0	0	0
24	28/10/2008	CANAS	TUPAC AMARU	PRECIPITACIONES - GRANIZO	0	0	0	0	400	0	140	0	0	0	0	0	0
	<b>TOTAL</b>	<b>EMER</b>	<b>OCTUBRE</b>		<b>0</b>	<b>0</b>	<b>0</b>	<b>0</b>	<b>6.163</b>	<b>1</b>	<b>247</b>	<b>0</b>	<b>0</b>	<b>1</b>	<b>0</b>	<b>0</b>	<b>0</b>
1	07/11/2008	ESPINAR	COPORAQUE	INCENDIO URBANO	0	0	0	0	89	0	20	0	0	0	0	0	0
2	15/11/2008	CUSCO	CUSCO	OTRO FENOM. MET. O HIDROL.	0	0	0	0	1.000	0	0	0	0	0	0	0	0
3	27/11/2008	PARURO	OMACHA	VIENTOS FUERTES	0	0	0	0	7.150	0	0	0	0	0	0	0	0
	<b>TOTAL</b>	<b>EMER</b>	<b>NOVIEMBRE</b>		<b>0</b>	<b>0</b>	<b>0</b>	<b>0</b>	<b>8.239</b>	<b>0</b>	<b>20</b>	<b>0</b>	<b>0</b>	<b>0</b>	<b>0</b>	<b>0</b>	<b>0</b>



1.2.8 REGISTRO PUNTUAL DE EMERGENCIAS Y DAÑOS DE LA REGIÓN CUSCO 2008

N°	FECHA	PROVINCIA	DISTRITO	FENOMENO	FALLEC	DESAP	HERIDOS	DAMNIF	AFECT	VIVI. DEST	VIVI. AFECT	CC EE DESTRU	CC EE AFECT	CC SS DESTRU	CC SS AFECT	HAS. DEST	HAS. AFECT
1	03/12/2008	PARURO	PACCARITAMBO	INCENDIO URBANO	0	0	0	0	31	0	5	0	0	0	0	0	0
2	10/12/2008	QUISPICANCHI	LUCRE	INCENDIO URBANO	0	0	0	0	7	0	2	0	0	0	0	0	0
3	14/12/2008	CUSCO	SAN SEBASTIAN	INUNDACION	0	0	0	0	13	0	3	0	0	0	0	0	0
4	15/12/2008	QUISPICANCHI	MARCAPATA	INCENDIO URBANO	0	0	0	0	5	0	1	0	0	0	0	0	0
	<b>TOTAL</b>	<b>EMER</b>	<b>DICIEMBRE</b>		<b>4</b>	<b>0</b>	<b>0</b>	<b>0</b>	<b>56</b>	<b>0</b>	<b>11</b>	<b>0</b>	<b>0</b>	<b>0</b>	<b>0</b>	<b>0</b>	<b>0</b>

Fuente : Dirección Nacional de Operaciones del INDECI-SINPAD

Elaboración : Oficina de Estadística y Telemática del INDECI



## 1.2.9 REGISTRO PUNTUAL DE EMERGENCIAS Y DAÑOS DE LA REGIÓN HUANCAMELICA 2008

N°	FECHA	PROVINCIA	DISTRITO	FENOMENO	FALLEC	DESAP	HERIDOS	DAMNIF	AFFECT	VIVI. DEST	VIVI. AFFECT	CC EE DESTRU	CC EE AFFECT	CC SS DESTRU	CC SS AFFECT	HAS. DEST	HAS. AFFECT
	<b>TOTAL</b>	<b>EMER</b>		<b>158</b>	<b>5</b>	<b>0</b>	<b>2</b>	<b>281</b>	<b>24.411</b>	<b>77</b>	<b>306</b>	<b>0</b>	<b>2</b>	<b>0</b>	<b>1</b>	<b>41</b>	<b>40</b>
1	01/01/2008	HUANCAMELICA	ACORIA	INCENDIO URBANO	0	0	0	8	0	1	0	0	0	0	0	0	0
2	02/01/2008	HUANCAMELICA	ACORIA	VIENTOS FUERTES	0	0	0	5	0	0	1	0	0	0	0	0	0
3	02/01/2008	HUANCAMELICA	ACORIA	VIENTOS FUERTES	0	0	0	0	6	0	1	0	0	0	0	0	0
4	02/01/2008	HUANCAMELICA	YAULI	VIENTOS FUERTES	0	0	0	0	5	0	1	0	0	0	0	0	0
5	09/01/2008	HUANCAMELICA	HUANCAMELICA	INCENDIO URBANO	0	0	0	5	0	1	0	0	0	0	0	0	0
6	15/01/2008	HUANCAMELICA	HUANCAMELICA	PRECIPITACIONES - LLUVIA	0	0	0	0	5	0	1	0	0	0	0	0	0
7	29/01/2008	HUANCAMELICA	HUANCAMELICA	COLAPSO DE VIVIENDAS	0	0	1	2	0	1	0	0	0	0	0	0	0
8	30/01/2008	HUANCAMELICA	HUANCAMELICA	COLAPSO DE VIVIENDAS	0	0	0	0	4	0	1	0	0	0	0	0	0
9	30/01/2008	HUANCAMELICA	HUANCAMELICA	PRECIPITACIONES - LLUVIA	0	0	0	3	0	1	0	0	0	0	0	0	0
	<b>TOTAL</b>	<b>EMER</b>	<b>ENERO</b>	<b>9</b>	<b>0</b>	<b>0</b>	<b>1</b>	<b>23</b>	<b>20</b>	<b>3</b>	<b>6</b>	<b>0</b>	<b>0</b>	<b>0</b>	<b>0</b>	<b>0</b>	<b>0</b>
1	01/02/2008	HUANCAMELICA	HUANCAMELICA	PRECIPITACIONES - LLUVIA	0	0	0	0	4	0	1	0	0	0	0	0	0
2	02/02/2008	HUANCAMELICA	HUANCAMELICA	COLAPSO DE VIVIENDAS	0	0	0	4	0	1	0	0	0	0	0	0	0
3	02/02/2008	CHURCAMPA	PAUCARBAMBA	HUAYCO	0	0	0	0	0	19	85	0	2	0	1	41	40
4	04/02/2008	HUANCAMELICA	ACOBAMBILLA	DESGLZAMIENTO	0	0	0	0	20	0	5	0	0	0	0	0	0
5	12/02/2008	HUANCAMELICA	YAULI	COLAPSO DE VIVIENDAS	0	0	0	5	0	1	0	0	0	0	0	0	0
6	16/02/2008	HUANCAMELICA	YAULI	COLAPSO DE VIVIENDAS	0	0	0	5	0	1	0	0	0	0	0	0	0
7	18/02/2008	CHURCAMPA	ANCO	COLAPSO DE VIVIENDAS	0	0	0	5	0	1	0	0	0	0	0	0	0
8	19/02/2008	HUANCAMELICA	YAULI	INCENDIO URBANO	0	0	0	4	0	1	0	0	0	0	0	0	0
9	20/02/2008	CASTROVIRREYNA	CASTROVIRREYNA	PRECIPITACIONES - LLUVIA	1	0	0	0	0	0	0	0	0	0	0	0	0
10	25/02/2008	HUAYTARA	HUAYTARA	PRECIPITACIONES - LLUVIA	0	0	0	0	50	0	10	0	0	0	0	0	0
11	26/02/2008	TAYACAJA	COLCABAMBA	COLAPSO DE VIVIENDAS	0	0	0	5	0	1	0	0	0	0	0	0	0
12	27/02/2008	HUAYTARA	QUERCO	PRECIPITACIONES - LLUVIA	0	0	0	0	60	0	12	0	0	0	0	0	0
13	28/02/2008	HUANCAMELICA	ASCENCION	INUNDACION	0	0	0	0	4	0	1	0	0	0	0	0	0
14	28/02/2008	TAYACAJA	SALCAHUASI	DESGLZAMIENTO	4	0	1	0	55	0	12	0	0	0	0	0	0
15	29/02/2008	HUANCAMELICA	HUANCAMELICA	INUNDACION	0	0	0	0	14	0	3	0	0	0	0	0	0
16	29/02/2008	HUANCAMELICA	HUANCAMELICA	INUNDACION	0	0	0	0	24	0	4	0	0	0	0	0	0
17	29/02/2008	HUANCAMELICA	HUANCAMELICA	PRECIPITACIONES - LLUVIA	0	0	0	0	16	0	4	0	0	0	0	0	0
18	29/02/2008	TAYACAJA	SURCUBAMBA	HUAYCO	0	0	0	0	50	0	5	0	0	0	0	0	0
	<b>TOTAL</b>	<b>EMER</b>	<b>FEBRERO</b>	<b>18</b>	<b>5</b>	<b>0</b>	<b>1</b>	<b>28</b>	<b>297</b>	<b>25</b>	<b>142</b>	<b>0</b>	<b>2</b>	<b>0</b>	<b>1</b>	<b>41</b>	<b>40</b>
1	01/03/2008	CHURCAMPA	LA MERCED	PRECIPITACIONES - LLUVIA	0	0	0	0	0	0	0	0	0	0	0	0	0
2	03/03/2008	HUANCAMELICA	HUANCAMELICA	TEMPESTAD	0	0	0	0	3	0	1	0	0	0	0	0	0
3	07/03/2008	HUANCAMELICA	HUANCAMELICA	COLAPSO DE VIVIENDAS	0	0	0	4	0	1	0	0	0	0	0	0	0
4	07/03/2008	HUANCAMELICA	ACORIA	COLAPSO DE VIVIENDAS	0	0	0	3	0	1	0	0	0	0	0	0	0
5	16/03/2008	HUAYTARA	S.A.DE	VIENTOS FUERTES	0	0	0	0	0	0	10	0	0	0	0	0	0
6	16/03/2008	HUAYTARA	CUSICHANCHA S.DOMINDE CAPILLAS	VIENTOS FUERTES	0	0	0	0	0	0	18	0	0	0	0	0	0



1.2.9 REGISTRO PUNTUAL DE EMERGENCIAS Y DAÑOS DE LA REGIÓN HUANCAMELICA 2008

N°	FECHA	PROVINCIA	DISTRITO	FENOMENO	FALLEC	DESAP	HERIDOS	DAMNIF	AFFECT	VIVI. DEST	VIVI. AFFECT	CC EE DESTRU	CC EE AFFECT	CC SS DESTRU	CC SS AFFECT	HAS. DEST	HAS. AFFECT
7	22/03/2008	HUANCAMELICA	HUANCAMELICA	PRECIPITACIONES - LLUVIA	0	0	0	0	3	0	1	0	0	0	0	0	0
	<b>TOTAL</b>	<b>EMER</b>	<b>MARZO</b>	<b>7</b>	<b>0</b>	<b>0</b>	<b>0</b>	<b>7</b>	<b>6</b>	<b>2</b>	<b>30</b>	<b>0</b>	<b>0</b>	<b>0</b>	<b>0</b>	<b>0</b>	<b>0</b>
1	03/04/2008	ACOBAMBA	PAUCARA	INCENDIO URBANO	0	0	0	6	0	1	0	0	0	0	0	0	0
2	04/04/2008	HUANCAMELICA	YAULI	PRECIPITACIONES - LLUVIA	0	0	0	0	5	0	1	0	0	0	0	0	0
3	10/04/2008	HUANCAMELICA	ACORIA	COLAPSO DE VIVIENDAS	0	0	0	7	0	1	0	0	0	0	0	0	0
4	10/04/2008	HUANCAMELICA	YAULI	PRECIPITACIONES - LLUVIA	0	0	0	5	0	1	0	0	0	0	0	0	0
5	12/04/2008	HUANCAMELICA	YAULI	VIENTOS FUERTES	0	0	0	4	0	1	0	0	0	0	0	0	0
6	15/04/2008	HUANCAMELICA	YAULI	PRECIPITACIONES - LLUVIA	0	0	0	10	0	1	0	0	0	0	0	0	0
7	20/04/2008	HUANCAMELICA	YAULI	INCENDIO URBANO	0	0	0	0	33	0	5	0	0	0	0	0	0
8	22/04/2008	HUANCAMELICA	ACORIA	VIENTOS FUERTES	0	0	0	7	0	1	0	0	0	0	0	0	0
9	23/04/2008	HUANCAMELICA	ACORIA	COLAPSO DE VIVIENDAS	0	0	0	0	0	1	0	0	0	0	0	0	0
	<b>TOTAL</b>	<b>EMER</b>	<b>ABRIL</b>	<b>9</b>	<b>0</b>	<b>0</b>	<b>0</b>	<b>39</b>	<b>43</b>	<b>6</b>	<b>7</b>	<b>0</b>	<b>0</b>	<b>0</b>	<b>0</b>	<b>0</b>	<b>0</b>
1	08/05/2008	HUANCAMELICA	YAULI	INCENDIO URBANO	0	0	0	8	0	1	0	0	0	0	0	0	0
2	15/05/2008	HUANCAMELICA	YAULI	PRECIPITACIONES - LLUVIA	0	0	0	0	5	0	1	0	0	0	0	0	0
3	19/05/2008	HUANCAMELICA	ACORIA	INCENDIO URBANO	0	0	0	5	0	1	0	0	0	0	0	0	0
4	27/05/2008	HUANCAMELICA	ACORIA	INCENDIO URBANO	0	0	0	5	0	1	0	0	0	0	0	0	0
5	29/05/2008	HUANCAMELICA	HUANCAMELICA	COLAPSO DE VIVIENDAS	0	0	0	0	3	0	1	0	0	0	0	0	0
6	29/05/2008	ACOBAMBA	PAUCARA	INCENDIO URBANO	0	0	0	7	0	1	0	0	0	0	0	0	0
	<b>TOTAL</b>	<b>EMER</b>	<b>MAYO</b>	<b>6</b>	<b>0</b>	<b>0</b>	<b>0</b>	<b>25</b>	<b>8</b>	<b>4</b>	<b>2</b>	<b>0</b>	<b>0</b>	<b>0</b>	<b>0</b>	<b>0</b>	<b>0</b>
1	01/06/2008	ACOBAMBA	PAUCARA	VIENTOS FUERTES	0	0	0	0	2	0	1	0	0	0	0	0	0
2	05/06/2008	HUANCAMELICA	YAULI	INCENDIO URBANO	0	0	0	9	0	1	0	0	0	0	0	0	0
3	16/06/2008	HUANCAMELICA	HUANCAMELICA	VIENTOS FUERTES	0	0	0	0	5	0	2	0	0	0	0	0	0
4	20/06/2008	ACOBAMBA	ANTA	HELADA	0	0	0	0	282	0	0	0	0	0	0	0	0
5	26/06/2008	HUANCAMELICA	HUACHOCOLPA	HELADA	0	0	0	0	180	0	0	0	0	0	0	0	0
6	27/06/2008	ANGARAES	LIRCAY	HELADA	0	0	0	0	391	0	0	0	0	0	0	0	0
7	27/06/2008	CHURCAMP	CHURCAMP	HELADA	0	0	0	0	280	0	0	0	0	0	0	0	0
	<b>TOTAL</b>	<b>EMER</b>	<b>JUNIO</b>	<b>7</b>	<b>0</b>	<b>0</b>	<b>0</b>	<b>9</b>	<b>1.140</b>	<b>1</b>	<b>3</b>	<b>0</b>	<b>0</b>	<b>0</b>	<b>0</b>	<b>0</b>	<b>0</b>
1	01/07/2008	HUANCAMELICA	ACOBAMBILLA	HELADA	0	0	0	0	1.850	0	0	0	0	0	0	0	0
2	01/07/2008	HUANCAMELICA	LARIA	HELADA	0	0	0	0	500	0	0	0	0	0	0	0	0
3	01/07/2008	HUANCAMELICA	NUOVO OCCORO	HELADA	0	0	0	0	1.500	0	0	0	0	0	0	0	0
4	01/07/2008	HUANCAMELICA	YAULI	PRECIPITACIONES - LLUVIA	0	0	0	0	0	1	0	0	0	0	0	0	0
5	01/07/2008	TAYACAJA	ÑAHUIMPUQUIO	HELADA	0	0	0	0	500	0	0	0	0	0	0	0	0
6	01/07/2008	TAYACAJA	S.MARCOS DE ROCCHAC	HELADA	0	0	0	0	2.190	0	0	0	0	0	0	0	0
7	05/07/2008	HUANCAMELICA	YAULI	HELADA	0	0	0	0	13.725	0	0	0	0	0	0	0	0
8	06/07/2008	ACOBAMBA	PAUCARA	INCENDIO URBANO	0	0	0	6	0	1	0	0	0	0	0	0	0
9	13/07/2008	HUANCAMELICA	HUANCAMELICA	INCENDIO URBANO	0	0	0	4	0	1	0	0	0	0	0	0	0



1.2.9 REGISTRO PUNTUAL DE EMERGENCIAS Y DAÑOS DE LA REGIÓN HUANCAMELICA 2008

N°	FECHA	PROVINCIA	DISTRITO	FENOMENO	FALLEC	DESAP	HERIDOS	DAMNIF	AFFECT	VIVI. DEST	VIVI. AFFECT	CC EE DESTRU	CC EE AFFECT	CC SS DESTRU	CC SS AFFECT	HAS. DEST	HAS. AFFECT
10	15/07/2008	HUANCAMELICA	ACORIA	INCENDIO URBANO	0	0	0	0	7	0	0	0	0	0	0	0	0
11	15/07/2008	HUANCAMELICA	HUANDO	INCENDIO URBANO	0	0	0	0	3	0	0	0	0	0	0	0	0
12	17/07/2008	HUANCAMELICA	YAULI	INCENDIO URBANO	0	0	0	0	3	0	0	0	0	0	0	0	0
13	17/07/2008	ACOBAMBA	PAUCARA	COLAPSO DE VIVIENDAS	0	0	0	0	2	0	0	0	0	0	0	0	0
14	20/07/2008	HUANCAMELICA	YAULI	INCENDIO URBANO	0	0	0	0	2	0	0	0	0	0	0	0	0
15	20/07/2008	ACOBAMBA	PAUCARA	COLAPSO DE VIVIENDAS	0	0	0	0	2	0	0	0	0	0	0	0	0
16	30/07/2008	HUANCAMELICA	YAULI	VIENTOS FUERTES	0	0	0	0	6	0	1	0	0	0	0	0	0
17	31/07/2008	HUANCAMELICA	ACORIA	INCENDIO URBANO	0	0	0	0	5	0	0	0	0	0	0	0	0
	<b>TOTAL</b>	<b>EMER</b>	<b>JULIO</b>		<b>0</b>	<b>0</b>	<b>0</b>	<b>34</b>	<b>20.271</b>	<b>10</b>	<b>1</b>	<b>0</b>	<b>0</b>	<b>0</b>	<b>0</b>	<b>0</b>	<b>0</b>
1	05/08/2008	HUANCAMELICA	ACORIA	VIENTOS FUERTES	0	0	0	0	0	3	0	0	0	0	0	0	0
2	12/08/2008	CASTROVIRREYNA	SAN JUAN	HELADA	0	0	0	0	300	0	0	0	0	0	0	0	0
3	13/08/2008	HUANCAMELICA	YAULI	VIENTOS FUERTES	0	0	0	0	0	3	0	0	0	0	0	0	0
4	15/08/2008	HUANCAMELICA	YAULI	INCENDIO URBANO	0	0	0	0	0	3	0	0	0	0	0	0	0
5	15/08/2008	CASTROVIRREYNA	CHUPAMARCA	SISMOS	0	0	0	0	650	0	0	0	0	0	0	0	0
6	16/08/2008	HUANCAMELICA	ACORIA	VIENTOS FUERTES	0	0	0	0	0	3	0	0	0	0	0	0	0
7	19/08/2008	HUANCAMELICA	HUANCAMELICA	VIENTOS FUERTES	0	0	0	0	0	3	0	0	0	0	0	0	0
8	25/08/2008	HUANCAMELICA	YAULI	INCENDIO URBANO	0	0	0	0	3	0	1	0	0	0	0	0	0
9	26/08/2008	HUANCAMELICA	ACORIA	COLAPSO DE VIVIENDAS	0	0	0	0	0	5	0	0	0	0	0	0	0
10	26/08/2008	HUANCAMELICA	ACORIA	COLAPSO DE VIVIENDAS	0	0	0	0	6	0	1	0	0	0	0	0	0
11	27/08/2008	HUANCAMELICA	YAULI	INCENDIO URBANO	0	0	0	0	5	0	1	0	0	0	0	0	0
12	27/08/2008	HUANCAMELICA	YAULI	INCENDIO URBANO	0	0	0	0	6	0	1	0	0	0	0	0	0
13	27/08/2008	ACOBAMBA	PAUCARA	VIENTOS FUERTES	0	0	0	0	0	3	0	1	0	0	0	0	0
14	28/08/2008	HUANCAMELICA	HUANCAMELICA	INCENDIO URBANO	0	0	0	0	6	0	1	0	0	0	0	0	0
15	28/08/2008	HUANCAMELICA	PALCA	HELADA	0	0	0	0	0	0	0	0	0	0	0	0	0
16	30/08/2008	HUANCAMELICA	YAULI	INCENDIO URBANO	0	0	0	0	5	0	1	0	0	0	0	0	0
	<b>TOTAL</b>	<b>EMER</b>	<b>AGOSTO</b>		<b>0</b>	<b>0</b>	<b>0</b>	<b>31</b>	<b>973</b>	<b>6</b>	<b>7</b>	<b>0</b>	<b>0</b>	<b>0</b>	<b>0</b>	<b>0</b>	<b>0</b>
1	01/09/2008	HUANCAMELICA	YAULI	VIENTOS FUERTES	0	0	0	0	0	3	0	1	0	0	0	0	0
2	02/09/2008	HUANCAMELICA	YAULI	INCENDIO URBANO	0	0	0	0	3	0	1	0	0	0	0	0	0
3	02/09/2008	HUANCAMELICA	YAULI	INCENDIO URBANO	0	0	0	0	0	2	0	1	0	0	0	0	0
4	03/09/2008	HUANCAMELICA	HUANCAMELICA	PRECIPITACIONES - LLUVIA	0	0	0	0	0	0	0	0	0	0	0	0	0
5	04/09/2008	HUANCAMELICA	HUANCAMELICA	VIENTOS FUERTES	0	0	0	0	0	5	0	1	0	0	0	0	0
6	04/09/2008	HUANCAMELICA	YAULI	VIENTOS FUERTES	0	0	0	0	0	3	0	1	0	0	0	0	0
7	04/09/2008	HUANCAMELICA	YAULI	VIENTOS FUERTES	0	0	0	0	0	3	0	1	0	0	0	0	0
8	04/09/2008	HUANCAMELICA	HUANDO	HELADA	0	0	0	0	0	100	0	0	0	0	0	0	0
9	08/09/2008	ACOBAMBA	PAUCARA	VIENTOS FUERTES	0	0	0	0	0	3	0	1	0	0	0	0	0
10	08/09/2008	ACOBAMBA	PAUCARA	VIENTOS FUERTES	0	0	0	0	0	6	0	1	0	0	0	0	0
11	10/09/2008	HUANCAMELICA	HUANCAMELICA	INCENDIO URBANO	0	0	0	0	0	3	1	0	0	0	0	0	0



1.2.9 REGISTRO PUNTUAL DE EMERGENCIAS Y DAÑOS DE LA REGIÓN HUANCAREVELICA 2008

N°	FECHA	PROVINCIA	DISTRITO	FENOMENO	FALLEC	DESAP	HERIDOS	DAMNIF	AFFECT	VIVI. DEST	VIVI. AFFECT	CC EE DESTRU	CC EE AFFECT	CC SS DESTRU	CC SS AFFECT	HAS. DEST	HAS. AFFECT
12	10/09/2008	HUANCAREVELICA	ACORIA	COLAPSO DE VIVIENDAS	0	0	0	4	0	1	0	0	0	0	0	0	0
13	10/09/2008	HUANCAREVELICA	ACORIA	HELADA	0	0	0	0	100	0	0	0	0	0	0	0	0
14	10/09/2008	HUANCAREVELICA	YAULI	HELADA	0	0	0	0	80	0	0	0	0	0	0	0	0
15	12/09/2008	HUANCAREVELICA	ACORIA	VIENTOS FUERTES	0	0	0	0	4	0	1	0	0	0	0	0	0
16	12/09/2008	HUANCAREVELICA	YAULI	VIENTOS FUERTES	0	0	0	0	4	0	1	0	0	0	0	0	0
17	12/09/2008	HUANCAREVELICA	YAULI	INCENDIO URBANO	0	0	0	1	0	1	0	0	0	0	0	0	0
18	13/09/2008	ANGARAES	LIRCAY	INCENDIO URBANO	0	0	0	6	0	1	0	0	0	0	0	0	0
19	13/09/2008	ANGARAES	HUANCA-HUANCA	INCENDIO URBANO	0	0	0	6	0	1	0	0	0	0	0	0	0
20	15/09/2008	HUANCAREVELICA	YAULI	INCENDIO URBANO	0	0	0	3	0	1	0	0	0	0	0	0	0
21	16/09/2008	HUANCAREVELICA	ACORIA	COLAPSO DE VIVIENDAS	0	0	0	0	6	0	1	0	0	0	0	0	0
22	17/09/2008	CHURCAMP	PAUCARBAMBA	INCENDIO URBANO	0	0	0	4	0	1	0	0	0	0	0	0	0
23	20/09/2008	HUANCAREVELICA	YAULI	INCENDIO URBANO	0	0	0	5	0	1	0	0	0	0	0	0	0
24	21/09/2008	HUANCAREVELICA	YAULI	INCENDIO URBANO	0	0	0	6	0	1	0	0	0	0	0	0	0
25	21/09/2008	CASTROVIRREYNA	CHUPAMARCA	HELADA	0	0	0	0	350	0	0	0	0	0	0	0	0
26	23/09/2008	HUANCAREVELICA	ACORIA	VIENTOS FUERTES	0	0	0	0	5	0	1	0	0	0	0	0	0
27	23/09/2008	HUANCAREVELICA	NUOVO OCCORO	INCENDIO URBANO	0	0	0	5	0	1	0	0	0	0	0	0	0
28	24/09/2008	HUANCAREVELICA	LARIA	INCENDIO URBANO	0	0	0	0	4	0	1	0	0	0	0	0	0
29	25/09/2008	HUANCAREVELICA	ACORIA	VIENTOS FUERTES	0	0	0	0	3	0	1	0	0	0	0	0	0
30	25/09/2008	HUANCAREVELICA	ACORIA	VIENTOS FUERTES	0	0	0	0	8	0	1	0	0	0	0	0	0
31	29/09/2008	HUANCAREVELICA	YAULI	VIENTOS FUERTES	0	0	0	0	3	0	1	0	0	0	0	0	0
<b>TOTAL</b>	<b>EMER</b>	<b>SETIEMBRE</b>		<b>31</b>	<b>0</b>	<b>0</b>	<b>0</b>	<b>43</b>	<b>695</b>	<b>11</b>	<b>15</b>	<b>0</b>	<b>0</b>	<b>0</b>	<b>0</b>	<b>0</b>	<b>0</b>
1	02/10/2008	HUANCAREVELICA	ACORIA	COLAPSO DE VIVIENDAS	0	0	0	6	0	1	0	0	0	0	0	0	0
2	04/10/2008	ANGARAES	LIRCAY	VIENTOS FUERTES	0	0	0	0	9	0	3	0	0	0	0	0	0
3	06/10/2008	HUANCAREVELICA	HUANCAREVELICA	PRECIPITACIONES - LLUVIA	0	0	0	0	24	0	4	0	0	0	0	0	0
4	15/10/2008	ANGARAES	LIRCAY	VIENTOS FUERTES	0	0	0	0	3	0	1	0	0	0	0	0	0
5	15/10/2008	CHURCAMP	EL CARMEN	VIENTOS FUERTES	0	0	0	0	26	0	6	0	0	0	0	0	0
6	17/10/2008	HUANCAREVELICA	ACORIA	VIENTOS FUERTES	0	0	0	0	5	0	1	0	0	0	0	0	0
7	17/10/2008	HUANCAREVELICA	YAULI	INCENDIO URBANO	0	0	0	0	3	0	1	0	0	0	0	0	0
8	17/10/2008	HUANCAREVELICA	YAULI	INCENDIO URBANO	0	0	0	3	0	1	0	0	0	0	0	0	0
9	21/10/2008	HUANCAREVELICA	ACORIA	INCENDIO URBANO	0	0	0	5	0	1	0	0	0	0	0	0	0
10	22/10/2008	HUANCAREVELICA	ACORIA	VIENTOS FUERTES	0	0	0	0	9	0	2	0	0	0	0	0	0
11	22/10/2008	HUANCAREVELICA	ACORIA	VIENTOS FUERTES	0	0	0	0	3	0	1	0	0	0	0	0	0
12	25/10/2008	HUANCAREVELICA	YAULI	VIENTOS FUERTES	0	0	0	0	5	0	1	0	0	0	0	0	0
13	26/10/2008	CHURCAMP	EL CARMEN	VIENTOS FUERTES	0	0	0	0	11	0	3	0	0	0	0	0	0
14	27/10/2008	CHURCAMP	CHURCAMP	INCENDIO URBANO	0	0	0	4	0	1	0	0	0	0	0	0	0
15	28/10/2008	HUANCAREVELICA	MANTA	INCENDIO URBANO	0	0	0	5	0	1	0	0	0	0	0	0	0
16	30/10/2008	CHURCAMP	EL CARMEN	INCENDIO URBANO	0	0	0	4	0	0	1	0	0	0	0	0	0



## 1.2.9 REGISTRO PUNTUAL DE EMERGENCIAS Y DAÑOS DE LA REGIÓN HUANCAREVELICA 2008

N°	FECHA	PROVINCIA	DISTRITO	FENOMENO	FALLEC	DESAP	HERIDOS	DAMNIF	APECT	VIVI. DEST	VIVI. AFECT	CC EE DESTRU	CC EE AFECT	CC SS DESTRU	CC SS AFECT	HAS. DEST	HAS. AFECT
17	30/10/2008	TAYACAJA	PAMPAS	HELADA	0	0	0	0	164	0	0	0	0	0	0	0	0
	<b>TOTAL</b>	<b>EMER</b>	<b>OCTUBRE</b>		<b>17</b>	<b>0</b>	<b>0</b>	<b>27</b>	<b>262</b>	<b>5</b>	<b>24</b>	<b>0</b>	<b>0</b>	<b>0</b>	<b>0</b>	<b>0</b>	<b>0</b>
1	03/11/2008	ACOBAMBA	PAUCARA	VIENTOS FUERTES	0	0	0	0	5	0	1	0	0	0	0	0	0
2	05/11/2008	HUANCAREVELICA	ACORIA	VIENTOS FUERTES	0	0	0	0	3	0	1	0	0	0	0	0	0
3	07/11/2008	HUANCAREVELICA	HUANCAREVELICA	INCENDIO URBANO	0	0	0	2	0	1	0	0	0	0	0	0	0
4	10/11/2008	CHURCAMP	EL CARMEN	VIENTOS FUERTES	0	0	0	0	13	0	4	0	0	0	0	0	0
5	12/11/2008	CHURCAMP	CHURCAMP	VIENTOS FUERTES	0	0	0	0	28	0	7	0	0	0	0	0	0
6	12/11/2008	CHURCAMP	LOCROJA	VIENTOS FUERTES	0	0	0	0	17	0	3	0	0	0	0	0	0
7	15/11/2008	HUANCAREVELICA	HUANCAREVELICA	PRECIPITACIONES - LLUVIA	0	0	0	0	6	0	1	0	0	0	0	0	0
8	15/11/2008	CHURCAMP	CHURCAMP	INUNDACION	0	0	0	0	3	0	1	0	0	0	0	0	0
9	16/11/2008	HUANCAREVELICA	ACORIA	VIENTOS FUERTES	0	0	0	0	15	0	2	0	0	0	0	0	0
10	16/11/2008	HUANCAREVELICA	YAULI	VIENTOS FUERTES	0	0	0	0	4	0	1	0	0	0	0	0	0
11	16/11/2008	CHURCAMP	EL CARMEN	VIENTOS FUERTES	0	0	0	0	13	0	2	0	0	0	0	0	0
12	17/11/2008	HUANCAREVELICA	HUANCAREVELICA	INCENDIO URBANO	0	0	0	3	0	1	0	0	0	0	0	0	0
13	25/11/2008	HUANCAREVELICA	MANTA	HELADA	0	0	0	0	397	0	0	0	0	0	0	0	0
14	25/11/2008	TAYACAJA	COLCABAMBA	VIENTOS FUERTES	0	0	0	0	163	0	40	0	0	0	0	0	0
15	25/11/2008	TAYACAJA	COLCABAMBA	VIENTOS FUERTES	0	0	0	0	14	0	3	0	0	0	0	0	0
16	27/11/2008	HUANCAREVELICA	HUANCAREVELICA	VIENTOS FUERTES	0	0	0	0	4	0	1	0	0	0	0	0	0
17	28/11/2008	HUANCAREVELICA	YAULI	VIENTOS FUERTES	0	0	0	0	6	0	1	0	0	0	0	0	0
	<b>TOTAL</b>	<b>EMER</b>	<b>NOVIEMBRE</b>		<b>17</b>	<b>0</b>	<b>0</b>	<b>5</b>	<b>691</b>	<b>2</b>	<b>68</b>	<b>0</b>	<b>0</b>	<b>0</b>	<b>0</b>	<b>0</b>	<b>0</b>
1	02/12/2008	HUANCAREVELICA	HUANCAREVELICA	INCENDIO URBANO	0	0	0	0	3	1	0	0	0	0	0	0	0
2	02/12/2008	HUANCAREVELICA	HUANDO	INCENDIO URBANO	0	0	0	7	0	1	0	0	0	0	0	0	0
3	10/12/2008	HUANCAREVELICA	HUANCAREVELICA	VIENTOS FUERTES	0	0	0	0	5	0	1	0	0	0	0	0	0
4	29/12/2008	HUANCAREVELICA	YAULI	HELADA	0	0	0	0	0	0	0	0	0	0	0	0	0
	<b>TOTAL</b>	<b>EMER</b>	<b>DICIEMBRE</b>		<b>4</b>	<b>0</b>	<b>0</b>	<b>10</b>	<b>5</b>	<b>2</b>	<b>1</b>	<b>0</b>	<b>0</b>	<b>0</b>	<b>0</b>	<b>0</b>	<b>0</b>

Fuente : Dirección Nacional de Operaciones del INDECI-SINPAD  
Elaboración : Oficina de Estadística y Telemática del INDECI





1.2.10 REGISTRO PUNTUAL DE EMERGENCIAS Y DAÑOS DE LA REGIÓN HUÁNUCO 2008

N°	FECHA	PROVINCIA	DISTRITO	FENOMENO	FALLEC	DESAP	HERIDOS	DAMNIF	APECT	VIVI. DEST	VIVI. AFECT	CCEE DESTRU	CCEE AFECT	CCSS DESTRU	CCSS AFECT	HAS. DEST	HAS. AFECT
	<b>TOTAL</b>	<b>EMER</b>	<b>HUANUCO</b>		<b>2</b>	<b>0</b>	<b>5</b>	<b>6.846</b>	<b>240.037</b>	<b>724</b>	<b>729</b>	<b>3</b>	<b>40</b>	<b>0</b>	<b>0</b>	<b>0</b>	<b>2.936</b>
1	01/01/2008	DOS DE MAYO	CHUQUIS	PRECIPITACIONES - GRANIZO	0	0	0	0	50	0	0	0	0	0	0	0	0
2	01/01/2008	HUAMALIES	LLATA	PRECIPITACIONES - GRANIZO	0	0	0	0	40	0	0	0	0	0	0	0	0
3	01/01/2008	HUAMALIES	PUÑOS	PRECIPITACIONES - GRANIZO	0	0	0	0	30	0	0	0	0	0	0	0	0
4	02/01/2008	YAROWILCA	APARICIO POMARES	COLAPSO DE VIVIENDAS	0	0	0	6	0	0	0	0	0	0	0	0	0
5	03/01/2008	PUERTO INCA	PUERTO INCA	INCENDIO URBANO	0	0	0	3	0	1	0	0	0	0	0	0	0
6	04/01/2008	AMBO	AMBO	INCENDIO URBANO	0	0	0	7	0	1	0	0	0	0	0	0	0
7	06/01/2008	PUERTO INCA	PUERTO INCA	INCENDIO URBANO	0	0	0	4	0	1	0	0	0	0	0	0	0
8	06/01/2008	HUANUCO	YARUMAYO	VIENTOS FUERTES	0	0	0	0	6	0	1	0	0	0	0	0	0
9	08/01/2008	YAROWILCA	APARICIO POMARES	COLAPSO DE VIVIENDAS	0	0	0	5	0	1	0	0	0	0	0	0	0
10	08/01/2008	YAROWILCA	OBAS	COLAPSO DE VIVIENDAS	0	0	0	6	0	1	0	0	0	0	0	0	0
11	09/01/2008	LEONCIO PRADO	D.ALOMIAS ROBLES	INUNDACION	0	0	0	0	80	5	0	0	0	0	0	0	0
12	10/01/2008	HUANUCO	CHINCHAO	HUAYCO	0	0	0	0	6.000	0	0	0	0	0	0	0	0
13	14/01/2008	LEONCIO PRADO	D.ALOMIAS ROBLES	INUNDACION	0	0	0	0	238	0	0	0	0	0	0	0	0
14	14/01/2008	YAROWILCA	CHORAS	INCENDIO URBANO	0	0	0	8	0	1	0	0	0	0	0	0	0
15	16/01/2008	MARAÑON	HUACRACHUCO	DESLIZAMIENTO	0	0	0	0	35.000	0	0	0	0	0	0	0	0
16	17/01/2008	HUANUCO	AMARILIS	COLAPSO DE VIVIENDAS	0	0	0	0	0	0	0	0	0	0	0	0	0
17	19/01/2008	HUANUCO	AMARILIS	COLAPSO DE VIVIENDAS	0	0	0	0	0	0	0	0	0	0	0	0	0
18	21/01/2008	HUANUCO	PILCO MARCA	COLAPSO DE VIVIENDAS	0	0	0	5	0	1	0	0	0	0	0	0	0
19	24/01/2008	HUANUCO	S.PEDRO DE CHAULAN	PRECIPITACIONES - GRANIZO	0	0	0	0	175	0	0	0	0	0	0	0	15
20	24/01/2008	PUERTO INCA	PUERTO INCA	VIENTOS FUERTES	0	0	0	0	0	0	6	0	0	0	0	0	0
21	26/01/2008	HUANUCO	S.MARIA DEL VALLE	COLAPSO DE VIVIENDAS	0	0	0	6	0	2	0	0	0	0	0	0	0
22	26/01/2008	YAROWILCA	APARICIO POMARES	INCENDIO URBANO	0	0	0	5	0	1	0	0	0	0	0	0	0
23	26/01/2008	YAROWILCA	CHAVINILLO	COLAPSO DE VIVIENDAS	0	0	0	4	0	1	0	0	0	0	0	0	0
24	27/01/2008	YAROWILCA	CHAVINILLO	COLAPSO DE VIVIENDAS	0	0	0	4	0	1	0	0	0	0	0	0	0
25	28/01/2008	HUANUCO	HUANUCO	COLAPSO DE VIVIENDAS	0	0	0	6	0	1	0	0	0	0	0	0	0
26	28/01/2008	HUANUCO	HUANUCO	COLAPSO DE VIVIENDAS	0	0	0	6	0	1	0	0	0	0	0	0	0
27	30/01/2008	HUANUCO	MARGOS	INCENDIO URBANO	0	0	0	5	0	1	0	0	0	0	0	0	0
	<b>TOTAL</b>	<b>EMER</b>	<b>ENERO</b>		<b>0</b>	<b>0</b>	<b>0</b>	<b>80</b>	<b>41.619</b>	<b>19</b>	<b>13</b>	<b>0</b>	<b>0</b>	<b>0</b>	<b>0</b>	<b>0</b>	<b>15</b>
1	02/02/2008	YAROWILCA	OBAS	INCENDIO URBANO	0	0	0	15	0	2	0	0	0	0	0	0	0
2	03/02/2008	LEONCIO PRADO	D.ALOMIAS ROBLES	INUNDACION	0	0	0	0	14	0	6	0	0	0	0	0	0
3	03/02/2008	LEONCIO PRADO	HERMILIO VALDIZAN	INUNDACION	0	0	0	3.000	0	0	0	0	0	0	0	0	0



1.2.10 REGISTRO PUNTUAL DE EMERGENCIAS Y DAÑOS DE LA REGIÓN HUÁNUCO 2008

N°	FECHA	PROVINCIA	DISTRITO	FENOMENO	FALLEC	DESAP	HERIDOS	DAMNIF	AFFECT	VIVI. DEST	VIVI. AFFECT	CC EE DESTRU	CC EE AFFECT	CC SS DESTRU	CC SS AFFECT	HAS. DEST	HAS. AFFECT
4	03/02/2008	LEONCIO PRADO	LUYANDO	INUNDACION	0	0	0	24	0	4	0	0	0	0	0	0	0
5	03/02/2008	LEONCIO PRADO	D.ALOMIAS ROBLES	INUNDACION	0	0	0	91	0	13	0	0	0	0	0	0	0
6	03/02/2008	LEONCIO PRADO	HERMILIO VALDIZAN	COLAPSO DE VIVIENDAS	0	0	0	56	0	8	0	0	0	0	0	0	0
7	03/02/2008	LEONCIO PRADO	D.ALOMIAS ROBLES	INUNDACION	0	0	0	0	720	0	0	0	0	0	0	0	0
8	03/02/2008	LEONCIO PRADO	HERMILIO VALDIZAN	DESPLAZAMIENTO	0	0	0	0	36	0	0	0	0	0	0	0	0
9	03/02/2008	LEONCIO PRADO	J.CRESPO Y CASTILLO	INUNDACION	0	0	0	0	182	0	0	0	0	0	0	0	0
10	03/02/2008	LEONCIO PRADO	LUYANDO	INUNDACION	0	0	0	0	84	0	0	0	0	0	0	0	0
11	03/02/2008	MARAÑON	CHOLON	INUNDACION	0	0	0	0	42	0	0	0	0	0	0	0	0
12	05/02/2008	DOS DE MAYO	MARIAS	HUAYCO	0	0	0	0	4.000	0	0	0	0	0	0	0	0
13	08/02/2008	PUERTO INCA	PUERTO INCA	VIENTOS FUERTES	0	0	0	0	0	0	19	0	0	0	0	0	0
14	10/02/2008	PUERTO INCA	YUYAPICHIS	INCENDIO URBANO	0	0	0	7	0	0	0	0	0	0	0	0	0
15	11/02/2008	HUAMALIES	MONZON	COLAPSO DE VIVIENDAS	0	0	0	7	140	2	28	0	0	0	0	0	0
16	16/02/2008	PUERTO INCA	PUERTO INCA	VIENTOS FUERTES	0	0	0	0	0	0	0	0	32	0	0	0	0
17	17/02/2008	PUERTO INCA	PUERTO INCA	INCENDIO URBANO	0	0	0	5	0	0	0	0	0	0	0	0	0
18	18/02/2008	HUANUCO	HUANUCO	COLAPSO DE VIVIENDAS	0	0	0	7	0	1	0	0	0	0	0	0	0
19	18/02/2008	HUANUCO	HUANUCO	COLAPSO DE VIVIENDAS	0	0	0	8	0	1	0	0	0	0	0	0	0
20	20/02/2008	HUANUCO	CHURUBAMBA	INCENDIO URBANO	0	0	0	8	0	1	0	0	0	0	0	0	0
21	21/02/2008	HUANUCO	PILCO MARCA	COLAPSO DE VIVIENDAS	0	0	0	6	0	1	0	0	0	0	0	0	0
22	21/02/2008	HUANUCO	PILCO MARCA	COLAPSO DE VIVIENDAS	0	0	0	37	0	6	0	0	0	0	0	0	0
23	21/02/2008	HUANUCO	CHINCHAO	INCENDIO URBANO	0	0	0	0	0	0	0	0	0	0	0	0	0
24	24/02/2008	HUANUCO	QUISQUI	COLAPSO DE VIVIENDAS	0	0	0	0	0	0	0	0	0	0	0	0	0
25	24/02/2008	HUAMALIES	MONZON	HUAYCO	0	0	0	44	178	7	26	0	0	0	0	0	0
26	24/02/2008	HUAMALIES	MONZON	COLAPSO DE VIVIENDAS	0	0	0	39	0	9	0	0	0	0	0	0	0
27	26/02/2008	HUAMALIES	MONZON	COLAPSO DE VIVIENDAS	0	0	0	54	8	9	2	0	0	0	0	0	0
28	27/02/2008	MARAÑON	CHOLON	INUNDACION	0	0	0	0	1.500	0	0	0	0	0	0	0	0
29	27/02/2008	PUERTO INCA	PUERTO INCA	INUNDACION	0	0	0	0	0	0	66	0	0	0	0	0	0
30	27/02/2008	PUERTO INCA	YUYAPICHIS	INUNDACION	0	0	0	0	0	8	0	0	0	0	0	0	0
31	27/02/2008	PUERTO INCA	YUYAPICHIS	INUNDACION	0	0	0	0	0	7	0	0	0	0	0	0	0
32	27/02/2008	HUANUCO	AMARILIS	COLAPSO DE VIVIENDAS	0	0	0	0	0	0	0	0	0	0	0	0	0
33	27/02/2008	LEONCIO PRADO	RUPA-RUPA	INUNDACION	0	0	0	360	1.913	82	339	0	0	0	0	0	0
34	27/02/2008	LEONCIO PRADO	J.CRESPO Y CASTILLO	INUNDACION	0	0	0	0	1.000	0	0	0	0	0	0	0	0
35	27/02/2008	LEONCIO PRADO	LUYANDO	INUNDACION	0	0	0	175	0	25	0	0	0	0	0	0	0
36	27/02/2008	LEONCIO PRADO	M. DAMASO BERAUN	INUNDACION	0	0	0	13	22	6	6	0	0	0	0	0	0
37	27/02/2008	LEONCIO PRADO	RUPA-RUPA	INUNDACION	0	0	0	0	630	0	0	0	0	0	0	0	0



1.2.10 REGISTRO PUNTUAL DE EMERGENCIAS Y DAÑOS DE LA REGIÓN HUÁNUCO 2008

N°	FECHA	PROVINCIA	DISTRITO	FENOMENO	FALLEC	DESAP	HERIDOS	DAMNIF	AFFECT	VIVI. DEST	VIVI. AFFECT	CC EE DESTRU	CC EE AFFECT	CC SS DESTRU	CC SS AFFECT	HAS. DEST	HAS. AFFECT
38	27/02/2008	LEONCIO PRADO	D.ALOMIA ROBLES	INUNDACION	0	0	0	0	20	0	0	0	0	0	0	0	0
39	27/02/2008	LEONCIO PRADO	LUYANDO	INUNDACION	0	0	0	0	670	0	0	0	0	0	0	0	0
40	27/02/2008	LEONCIO PRADO	M. DAMASO BERAUN	INUNDACION	0	0	0	0	200	0	0	0	0	0	0	0	0
41	27/02/2008	PUERTO INCA	PUERTO INCA	INUNDACION	0	0	0	0	825	0	0	0	0	0	0	0	0
42	27/02/2008	LEONCIO PRADO	HERMILIO VALDIZAN	INUNDACION	0	0	0	0	15	0	0	0	0	0	0	0	0
43	27/02/2008	LEONCIO PRADO	J.CRESPO Y CASTILLO	INUNDACION	0	0	0	0	11.500	0	0	0	0	0	0	0	0
44	27/02/2008	PUERTO INCA	CODO DEL POZUZO	INUNDACION	0	0	0	0	600	0	0	0	0	0	0	0	0
45	27/02/2008	PUERTO INCA	HONORIA	INUNDACION	0	0	0	0	725	0	0	0	0	0	0	0	0
46	27/02/2008	PUERTO INCA	TOURNAVISTA	INUNDACION	0	0	0	0	650	0	0	0	0	0	0	0	0
47	27/02/2008	PUERTO INCA	YUYAPICHIS	INUNDACION	0	0	0	0	700	0	0	0	0	0	0	0	0
48	27/02/2008	HUAMALIES	MONZON	INUNDACION	0	0	0	0	2.500	0	0	0	0	0	0	0	0
49	27/02/2008	PUERTO INCA	YUYAPICHIS	INUNDACION	0	0	0	0	0	2	0	0	0	0	0	0	0
50	27/02/2008	PUERTO INCA	YUYAPICHIS	INCENDIO URBANO	0	0	0	7	0	0	0	0	0	0	0	0	0
51	27/02/2008	HUAMALIES	MONZON	HUAYCO	0	0	0	0	0	0	0	0	0	0	0	0	0
52	28/02/2008	PUERTO INCA	PUERTO INCA	INUNDACION	0	0	0	0	0	14	0	0	0	0	0	0	0
53	28/02/2008	PUERTO INCA	PUERTO INCA	INUNDACION	0	0	0	0	0	0	6	0	0	0	0	0	0
54	28/02/2008	PUERTO INCA	PUERTO INCA	INUNDACION	0	0	0	0	0	25	0	0	0	0	0	0	0
55	28/02/2008	PUERTO INCA	PUERTO INCA	INUNDACION	0	0	0	0	0	12	0	0	0	0	0	0	0
56	28/02/2008	PUERTO INCA	PUERTO INCA	INUNDACION	0	0	0	0	0	11	0	0	0	0	0	0	0
57	28/02/2008	PUERTO INCA	PUERTO INCA	INUNDACION	0	0	0	0	0	12	0	0	0	0	0	0	0
58	28/02/2008	PUERTO INCA	PUERTO INCA	INUNDACION	0	0	0	0	0	9	0	0	0	0	0	0	0
59	28/02/2008	PUERTO INCA	PUERTO INCA	INUNDACION	0	0	0	0	0	6	0	0	0	0	0	0	0
60	28/02/2008	PUERTO INCA	PUERTO INCA	DERRUMBE	0	0	0	0	0	0	0	0	0	0	0	0	0
61	28/02/2008	PUERTO INCA	HONORIA	DERRUMBE	0	0	0	0	0	0	0	0	0	0	0	0	0
62	28/02/2008	HUANUCO	AMARILIS	HUAYCO	0	0	0	4	0	1	0	0	0	0	0	0	0
63	28/02/2008	AMBO	CONCHAMARCA	ALUVION	0	0	0	65	100	0	0	0	0	0	0	0	0
64	28/02/2008	AMBO	CONCHAMARCA	HUAYCO	0	0	0	0	1.975	0	0	0	0	0	0	0	0
65	28/02/2008	AMBO	CONCHAMARCA	HUAYCO	0	0	0	0	400	0	0	0	0	0	0	0	0
66	28/02/2008	AMBO	TOMAY KICHWA	HUAYCO	0	0	0	0	1.870	0	0	0	0	0	0	0	0
67	28/02/2008	YAROWILCA	JACAS CHICO	HUAYCO	0	0	0	0	2.356	0	0	0	0	0	0	0	0
68	29/02/2008	MARAÑON	CHOLON	COLAPSO DE VIVIENDAS	0	0	0	672	0	96	0	0	0	0	0	0	0
69	29/02/2008	HUANUCO	CHINCHAO	COLAPSO DE VIVIENDAS	0	0	0	6	0	1	0	0	0	0	0	0	0
<b>TOTAL</b>		<b>EMER</b>	<b>FEBRERO</b>	<b>69</b>	<b>0</b>	<b>0</b>	<b>0</b>	<b>4.710</b>	<b>35.575</b>	<b>381</b>	<b>498</b>	<b>0</b>	<b>32</b>	<b>0</b>	<b>0</b>	<b>0</b>	<b>0</b>
1	02/03/2008	HUANUCO	AMARILIS	COLAPSO DE VIVIENDAS	0	0	0	5	0	1	0	0	0	0	0	0	0
2	03/03/2008	HUANUCO	HUANUCO	COLAPSO DE VIVIENDAS	0	0	0	6	0	1	0	0	0	0	0	0	0



## 1.2.10 REGISTRO PUNTUAL DE EMERGENCIAS Y DAÑOS DE LA REGIÓN HUÁNUCO 2008

N°	FECHA	PROVINCIA	DISTRITO	FENOMENO	FALLEC	DESAP	HERIDOS	DAMNIF	AFFECT	VIVI. DEST	VIVI. AFFECT	CC EE DESTRU	CC EE AFFECT	CC SS DESTRU	CC SS AFFECT	HAS. DEST	HAS. AFFECT
3	03/03/2008	PUERTO INCA	TOURNAVISTA	INUNDACION	0	0	0	301	0	0	0	0	0	0	0	0	0
4	06/03/2008	HUANUCO	S.PEDRO DE CHAULAN	COLAPSO DE VIVIENDAS	0	0	0	8	0	1	0	0	0	0	0	0	0
5	07/03/2008	AMBO	AMBO	COLAPSO DE VIVIENDAS	0	0	0	6	0	1	0	0	0	0	0	0	0
6	11/03/2008	PUERTO INCA	PUERTO INCA	VIENTOS FUERTES	0	0	0	0	0	2	2	0	0	0	0	0	0
7	11/03/2008	PUERTO INCA	PUERTO INCA	VIENTOS FUERTES	0	0	0	0	0	2	0	0	0	0	0	0	0
8	13/03/2008	HUANUCO	AMARILIS	HUAYCO	0	0	0	6	0	1	0	0	0	0	0	0	0
9	13/03/2008	HUANUCO	CHINCHAO	INCENDIO URBANO	0	0	0	8	0	1	0	0	0	0	0	0	0
10	14/03/2008	HUANUCO	CHINCHAO	COLAPSO DE VIVIENDAS	0	0	0	7	0	2	0	0	0	0	0	0	0
11	15/03/2008	HUANUCO	HUANUCO	COLAPSO DE VIVIENDAS	0	0	0	2	0	1	0	0	0	0	0	0	0
12	15/03/2008	HUANUCO	HUANUCO	COLAPSO DE VIVIENDAS	0	0	0	9	0	0	0	0	0	0	0	0	0
13	15/03/2008	HUANUCO	HUANUCO	COLAPSO DE VIVIENDAS	0	0	0	5	0	1	0	0	0	0	0	0	0
14	15/03/2008	HUANUCO	AMARILIS	COLAPSO DE VIVIENDAS	0	0	0	4	0	1	0	0	0	0	0	0	0
15	15/03/2008	HUANUCO	CHURUBAMBA	COLAPSO DE VIVIENDAS	0	0	0	3	0	1	0	0	0	0	0	0	0
16	15/03/2008	HUAMALIES	MONZON	COLAPSO DE VIVIENDAS	0	0	0	0	6.000	0	0	0	0	0	0	0	0
17	15/03/2008	HUANUCO	HUANUCO	HUAYCO	0	0	0	2	0	1	0	0	0	0	0	0	0
18	15/03/2008	DOS DE MAYO	MARIAS	COLAPSO DE VIVIENDAS	0	0	0	94	0	19	0	0	0	0	0	0	0
19	15/03/2008	YAROWILCA	OBAS	COLAPSO DE VIVIENDAS	0	0	0	4	0	1	0	0	0	0	0	0	0
20	17/03/2008	HUANUCO	PILLCO MARCA	INCENDIO URBANO	0	0	0	3	0	1	0	0	0	0	0	0	0
21	17/03/2008	HUANUCO	HUANUCO	COLAPSO DE VIVIENDAS	0	0	0	2	0	1	0	0	0	0	0	0	0
22	18/03/2008	HUANUCO	HUANUCO	COLAPSO DE VIVIENDAS	0	0	0	4	0	1	0	0	0	0	0	0	0
23	19/03/2008	HUANUCO	MARGOS	COLAPSO DE VIVIENDAS	0	0	0	0	3.920	0	0	0	0	0	0	0	299
24	19/03/2008	HUANUCO	S.PEDRO DE CHAULAN	HELADA	0	0	0	0	105	0	0	0	0	0	0	0	16
25	19/03/2008	DOS DE MAYO	LA UNION	HELADA	0	0	0	0	5.400	0	0	0	0	0	0	0	82
26	19/03/2008	DOS DE MAYO	CHUQUIS	HELADA	0	0	0	0	4.250	0	0	0	0	0	0	0	90
27	19/03/2008	DOS DE MAYO	MARIAS	HELADA	0	0	0	0	7.017	0	0	0	0	0	0	0	185
28	19/03/2008	DOS DE MAYO	PACHAS	HELADA	0	0	0	0	7.125	0	0	0	0	0	0	0	195
29	19/03/2008	DOS DE MAYO	QUIVILLA	HELADA	0	0	0	0	500	0	0	0	0	0	0	0	21
30	19/03/2008	DOS DE MAYO	RIPAN	HELADA	0	0	0	0	6.500	0	0	0	0	0	0	0	147
31	19/03/2008	DOS DE MAYO	SHUNQUI	HELADA	0	0	0	0	750	0	0	0	0	0	0	0	155
32	19/03/2008	DOS DE MAYO	SILLAPATA	HELADA	0	0	0	0	3.291	0	0	0	0	0	0	0	142
33	19/03/2008	DOS DE MAYO	YANAS	HELADA	0	0	0	0	680	0	0	0	0	0	0	0	94
34	19/03/2008	LAURICOCHA	JESUS	HELADA	0	0	0	0	5.200	0	0	0	0	0	0	0	57
35	19/03/2008	LAURICOCHA	BAÑOS	HELADA	0	0	0	0	3.385	0	0	0	0	0	0	0	96
36	19/03/2008	LAURICOCHA	JIVIA	HELADA	0	0	0	0	1.928	0	0	0	0	0	0	0	64
37	19/03/2008	LAURICOCHA	QUEROPALCA	HELADA	0	0	0	0	1.135	0	0	0	0	0	0	0	13



1.2.10 REGISTRO PUNTUAL DE EMERGENCIAS Y DAÑOS DE LA REGIÓN HUÁNUCO 2008

N°	FECHA	PROVINCIA	DISTRITO	FENOMENO	FALLEC	DESAP	HERIDOS	DAMNIF	APECT	VIVI. DEST	VIVI. AFECT	CC EE DESTRU	CC EE AFECT	CC SS DESTRU	CC SS AFECT	HAS. DEST	HAS. AFECT
38	19/03/2008	LAURICOCHA	RONDOS	HELADA	0	0	0	0	7.650	0	0	0	0	0	0	0	441
39	19/03/2008	LAURICOCHA	S.FRANCISCO DE ASIS	HELADA	0	0	0	0	2.281	0	0	0	0	0	0	0	119
40	19/03/2008	LAURICOCHA	S.MIGUEL DE CAURI	HELADA	0	0	0	0	5.370	0	0	0	0	0	0	0	338
41	19/03/2008	YAROWILCA	CHAVINILLO	HELADA	0	0	0	0	665	0	0	0	0	0	0	0	40
42	19/03/2008	YAROWILCA	APARICIO POMARES	HELADA	0	0	0	0	635	0	0	0	0	0	0	0	54
43	19/03/2008	YAROWILCA	OBAS	HELADA	0	0	0	0	680	0	0	0	0	0	0	0	26
44	19/03/2008	YAROWILCA	PAMPAMARCA	HELADA	0	0	0	0	2.645	0	0	0	0	0	0	0	22
45	19/03/2008	MARAÑON	CHOLON	COLAPSO DE VIVIENDAS	0	0	0	12	0	3	0	0	0	0	0	0	0
46	19/03/2008	MARAÑON	CHOLON	INUNDACION	0	0	0	4	0	1	0	0	0	0	0	0	0
47	20/03/2008	HUACAYBAMBA	PINRA	HUAYCO	0	0	0	0	6.800	0	0	0	0	0	0	0	0
48	23/03/2008	PUERTO INCA	YUYAPICHIS	INCENDIO URBANO	0	0	0	4	0	0	0	0	0	0	0	0	0
49	24/03/2008	PUERTO INCA	TOURNAVISTA	INUNDACION	0	0	0	572	210	104	50	0	0	0	0	0	0
50	25/03/2008	PUERTO INCA	HONORIA	DESGLZAMIENTO	0	0	0	4	0	1	0	0	0	0	0	0	0
51	25/03/2008	PUERTO INCA	TOURNAVISTA	VIENTOS FUERTES	0	0	0	0	230	0	0	0	0	0	0	0	0
52	26/03/2008	PUERTO INCA	TOURNAVISTA	INCENDIO URBANO	0	0	0	6	0	1	0	0	0	0	0	0	0
53	29/03/2008	HUANUCO	HUANUCO	COLAPSO DE VIVIENDAS	0	0	0	5	0	1	0	0	0	0	0	0	0
	<b>TOTAL</b>	<b>EMER</b>	<b>MARZO</b>	<b>53</b>	<b>0</b>	<b>0</b>	<b>0</b>	<b>1.086</b>	<b>84.352</b>	<b>151</b>	<b>52</b>	<b>0</b>	<b>0</b>	<b>0</b>	<b>0</b>	<b>0</b>	<b>2.696</b>
1	01/04/2008	YAROWILCA	CHAVINILLO	INCENDIO URBANO	0	0	0	0	6	1	0	0	0	0	0	0	0
2	03/04/2008	HUANUCO	S.MARIA DEL VALLE	HUAYCO	0	0	0	0	6	1	0	0	0	0	0	0	0
3	03/04/2008	HUANUCO	S.MARIA DEL VALLE	COLAPSO DE VIVIENDAS	0	0	0	7	0	1	0	0	0	0	0	0	0
4	05/04/2008	HUANUCO	HUANUCO	COLAPSO DE VIVIENDAS	0	0	0	1	0	1	0	0	0	0	0	0	0
5	10/04/2008	HUAMALIES	LLATA	HELADA	0	0	0	0	1.505	0	0	0	0	0	0	0	89
6	10/04/2008	PUERTO INCA	PUERTO INCA	PRECIPITACIONES - LLUVIA	0	0	0	0	8.845	0	0	0	0	0	0	0	0
7	10/04/2008	MARAÑON	HUACRACHUCO	HUAYCO	0	0	0	0	14.556	0	0	0	0	0	0	0	0
8	11/04/2008	HUANUCO	HUANUCO	COLAPSO DE VIVIENDAS	0	0	0	4	0	1	0	0	0	0	0	0	0
9	11/04/2008	HUANUCO	HUANUCO	COLAPSO DE VIVIENDAS	0	0	0	0	7	0	1	0	0	0	0	0	0
10	11/04/2008	YAROWILCA	PAMPAMARCA	HUAYCO	0	0	0	0	2.980	0	0	0	0	0	0	0	0
11	13/04/2008	HUANUCO	HUANUCO	COLAPSO DE VIVIENDAS	0	0	0	0	41	0	0	0	1	0	0	0	0
12	15/04/2008	YAROWILCA	JACAS CHICO	COLAPSO DE VIVIENDAS	0	0	0	5	0	1	0	0	0	0	0	0	0
13	15/04/2008	YAROWILCA	JACAS CHICO	COLAPSO DE VIVIENDAS	0	0	0	17	0	3	0	0	0	0	0	0	0
14	16/04/2008	YAROWILCA	CHAVINILLO	COLAPSO DE VIVIENDAS	0	0	0	6	0	0	0	0	0	0	0	0	0
15	16/04/2008	PUERTO INCA	PUERTO INCA	VIENTOS FUERTES	0	0	0	2	0	0	1	0	0	0	0	0	0
16	22/04/2008	YAROWILCA	JACAS CHICO	COLAPSO DE VIVIENDAS	0	0	0	9	0	3	0	0	0	0	0	0	0
17	24/04/2008	PUERTO INCA	PUERTO INCA	PRECIPITACIONES - LLUVIA	0	0	0	0	0	0	0	0	0	0	0	0	0
18	26/04/2008	HUANUCO	CHINCHAO	PRECIPITACIONES - LLUVIA	0	0	0	0	3.080	0	0	0	0	0	0	0	0



## 1.2.10 REGISTRO PUNTUAL DE EMERGENCIAS Y DAÑOS DE LA REGIÓN HUÁNUCO 2008

N°	FECHA	PROVINCIA	DISTRITO	FENOMENO	FALLEC	DESAP	HERIDOS	DAMNIF	AFFECT	VIVI. DEST	VIVI. AFFECT	CC EE DESTRU	CC EE AFFECT	CC SS DESTRU	CC SS AFFECT	HAS. DEST	HAS. AFFECT
19	26/04/2008	MARAÑON	CHOLON	PRECIPITACIONES - LLUVIA	0	0	0	0	5.740	0	0	0	0	0	0	0	0
20	26/04/2008	MARAÑON	CHOLON	PRECIPITACIONES - LLUVIA	0	0	0	0	150	0	0	1	0	0	0	0	0
21	26/04/2008	MARAÑON	HUACRACHUCO	HUAYCO	0	0	0	0	14.556	0	0	0	0	0	0	0	0
22	26/04/2008	PUERTO INCA	PUERTO INCA	PRECIPITACIONES - LLUVIA	0	0	0	0	8.845	0	0	0	0	0	0	0	0
23	27/04/2008	YAROWILCA	PAMPAMARCA	HUAYCO	0	0	0	0	2.980	0	0	0	0	0	0	0	0
24	29/04/2008	HUANUCO	HUANUCO	PRECIPITACIONES - LLUVIA	0	0	0	3	0	1	0	0	0	0	0	0	0
	<b>TOTAL</b>	<b>EMER</b>	<b>ABRIL</b>	<b>24</b>	<b>0</b>	<b>0</b>	<b>0</b>	<b>66</b>	<b>63.285</b>	<b>12</b>	<b>3</b>	<b>1</b>	<b>1</b>	<b>0</b>	<b>0</b>	<b>0</b>	<b>89</b>
1	01/05/2008	YAROWILCA	CHAVINILLO	PRECIPITACIONES - GRANIZO	0	0	0	0	695	0	0	0	0	0	0	0	25
2	05/05/2008	HUANUCO	HUANUCO	INUNDACION	0	0	0	11	0	2	0	0	0	0	0	0	0
3	07/05/2008	HUANUCO	HUANUCO	INCENDIO URBANO	0	0	0	8	0	1	0	0	0	0	0	0	0
4	12/05/2008	PUERTO INCA	PUERTO INCA	VIENTOS FUERTES	0	0	0	0	0	1	0	0	0	0	0	0	0
5	12/05/2008	PUERTO INCA	PUERTO INCA	INCENDIO URBANO	0	0	0	7	0	0	0	0	0	0	0	0	0
6	12/05/2008	YAROWILCA	APARICIO	INCENDIO URBANO	0	0	0	8	0	1	0	0	0	0	0	0	0
7	14/05/2008	MARAÑON	HUACRACHUCO	INCENDIO URBANO	0	0	0	10	0	1	0	0	0	0	0	0	0
8	15/05/2008	YAROWILCA	PAMPAMARCA	COLAPSO DE VIVIENDAS	0	0	0	28	0	3	0	0	0	0	0	0	0
9	16/05/2008	YAROWILCA	CHAVINILLO	INCENDIO URBANO	0	0	0	5	0	1	0	0	0	0	0	0	0
10	19/05/2008	PUERTO INCA	YUYAPICHIS	INCENDIO URBANO	0	0	0	0	0	0	0	0	0	0	0	0	0
11	20/05/2008	YAROWILCA	OBAS	INCENDIO URBANO	0	0	0	0	0	0	0	0	0	0	0	0	0
12	27/05/2008	MARAÑON	HUACRACHUCO	INCENDIO URBANO	0	0	0	7	0	1	0	0	0	0	0	0	0
13	28/05/2008	HUANUCO	HUANUCO	VIENTOS FUERTES	0	0	0	0	15	0	0	0	1	0	0	0	0
	<b>TOTAL</b>	<b>EMER</b>	<b>MAYO</b>	<b>13</b>	<b>0</b>	<b>0</b>	<b>0</b>	<b>84</b>	<b>710</b>	<b>11</b>	<b>0</b>	<b>0</b>	<b>1</b>	<b>0</b>	<b>0</b>	<b>0</b>	<b>25</b>
1	01/06/2008	AMBO	TOMAY KICHWA	INUNDACION	0	0	0	4	0	1	0	0	0	0	0	0	0
2	06/06/2008	HUAMALIES	LLATA	VIENTOS FUERTES	0	0	0	0	5	0	1	0	0	0	0	0	0
3	10/06/2008	HUANUCO	S.FRANC.DE CAYRAN	PRECIPITACIONES - LLUVIA	0	0	0	0	0	0	1	0	0	0	0	0	0
4	11/06/2008	HUANUCO	S.MARIA DEL VALLE	COLAPSO DE VIVIENDAS	0	0	0	2	0	0	1	0	0	0	0	0	0
5	12/06/2008	PUERTO INCA	PUERTO INCA	INCENDIO URBANO	0	0	0	6	0	0	0	0	0	0	0	0	0
6	13/06/2008	MARAÑON	CHOLON	INCENDIO URBANO	0	0	0	9	0	1	0	0	0	0	0	0	0
7	13/06/2008	PUERTO INCA	PUERTO INCA	VIENTOS FUERTES	0	0	0	0	5	0	2	0	0	0	0	0	0
8	13/06/2008	PUERTO INCA	PUERTO INCA	INCENDIO URBANO	0	0	0	5	0	0	0	0	0	0	0	0	0
9	15/06/2008	HUANUCO	MARGOS	HUAYCO	0	0	0	0	3.000	0	0	0	0	0	0	0	0
10	15/06/2008	HUAMALIES	ARANCAY	COLAPSO DE VIVIENDAS	0	0	0	57	50	10	8	0	0	0	0	0	0
11	15/06/2008	LAURICOCHA	BAÑOS	HUAYCO	0	0	0	0	4.000	0	0	0	0	0	0	0	0
12	16/06/2008	MARAÑON	HUACRACHUCO	INCENDIO URBANO	0	0	0	7	0	1	0	0	0	0	0	0	0
13	21/06/2008	HUANUCO	S.PEDRO DE CHAULAN	INCENDIO URBANO	0	0	0	6	0	1	0	0	0	0	0	0	0



1.2.10 REGISTRO PUNTUAL DE EMERGENCIAS Y DAÑOS DE LA REGIÓN HUÁNUCO 2008

N°	FECHA	PROVINCIA	DISTRITO	FENOMENO	FALLEC	DESAP	HERIDOS	DAMNIF	AFFECT	VIVI. DEST	VIVI. AFFECT	CC EE DESTRU	CC EE AFFECT	CC SS DESTRU	CC SS AFFECT	HAS. DEST	HAS. AFFECT
14	23/06/2008	HUANUCO	S.PEDRO DE CHAULAN	PRECIPITACIONES-GRANIZO	0	0	0	0	240	0	0	0	0	0	0	0	17
15	27/06/2008	HUANUCO	CHINCHAO	INCENDIO URBANO	0	0	0	5	0	1	0	0	0	0	0	0	0
16	28/06/2008	PACHITEA	PANAO	HELADA	0	0	0	0	270	0	0	0	0	0	0	0	63
17	28/06/2008	LAURICOCHA	BAÑOS	INCENDIO URBANO	2	0	0	8	0	2	0	0	0	0	0	0	0
18	30/06/2008	HUANUCO	S.FRANC.DE CAYRAN	COLAPSO DE VIVIENDAS	0	0	0	3	0	1	0	0	0	0	0	0	0
19	30/06/2008	HUAMALIES	JIRCAN	VIENTOS FUERTES	0	0	0	0	159	0	19	0	0	0	0	0	0
	<b>TOTAL</b>	<b>EMER</b>	<b>JUNIO</b>	<b>19</b>	<b>2</b>	<b>0</b>	<b>0</b>	<b>115</b>	<b>7.729</b>	<b>18</b>	<b>32</b>	<b>0</b>	<b>0</b>	<b>0</b>	<b>0</b>	<b>0</b>	<b>80</b>
1	01/07/2008	HUANUCO	QUISQUI	INCENDIO URBANO	0	0	0	3	0	1	0	0	0	0	0	0	0
2	03/07/2008	PACHITEA	PANAO	HELADA	0	0	0	0	180	0	0	0	0	0	0	0	31
3	04/07/2008	MARAÑON	HUACRACHUCO	INCENDIO URBANO	0	0	0	4	0	1	0	0	0	0	0	0	0
4	06/07/2008	YAROWILCA	APARICIO POMARES	INCENDIO URBANO	0	0	0	2	0	1	0	0	0	0	0	0	0
5	10/07/2008	HUANUCO	HUANUCO	COLAPSO DE VIVIENDAS	0	0	0	0	106	0	0	0	0	0	0	0	0
6	10/07/2008	HUANUCO	HUANUCO	COLAPSO DE VIVIENDAS	0	0	0	6	0	1	0	0	0	0	0	0	0
7	14/07/2008	YAROWILCA	CHORAS	INCENDIO URBANO	0	0	0	6	0	1	0	0	0	0	0	0	0
8	15/07/2008	HUANUCO	HUANUCO	COLAPSO DE VIVIENDAS	0	0	0	7	0	0	1	0	0	0	0	0	0
9	15/07/2008	YAROWILCA	CHAVINILLO	HELADA	0	0	0	0	42	0	0	0	0	0	0	0	0
10	15/07/2008	YAROWILCA	CHACABAMBA	INCENDIO URBANO	0	0	0	6	0	1	0	0	0	0	0	0	0
11	17/07/2008	HUANUCO	HUANUCO	COLAPSO DE VIVIENDAS	0	0	0	2	0	1	0	0	0	0	0	0	0
12	18/07/2008	PUERTO INCA	YUYAPICHIS	VIENTOS FUERTES	0	0	0	0	0	0	0	1	0	0	0	0	0
13	20/07/2008	HUANUCO	S.FRANC.DE CAYRAN	INCENDIO URBANO	0	0	0	0	9	1	0	0	0	0	0	0	0
14	21/07/2008	HUANUCO	HUANUCO	COLAPSO DE VIVIENDAS	0	0	0	1	0	1	0	0	0	0	0	0	0
15	22/07/2008	HUANUCO	CHINCHAO	INCENDIO URBANO	0	0	0	7	0	1	0	0	0	0	0	0	0
16	23/07/2008	PUERTO INCA	PUERTO INCA	INCENDIO URBANO	0	0	0	5	0	0	0	0	0	0	0	0	0
17	23/07/2008	PUERTO INCA	PUERTO INCA	INCENDIO URBANO	0	0	0	5	0	0	0	0	0	0	0	0	0
18	27/07/2008	AMBO	AMBO	COLAPSO DE VIVIENDAS	0	0	0	5	0	1	0	0	0	0	0	0	0
19	28/07/2008	PUERTO INCA	PUERTO INCA	VIENTOS FUERTES	0	0	0	5	0	1	0	0	0	0	0	0	0
20	30/07/2008	HUANUCO	YARUMAYO	COLAPSO DE VIVIENDAS	0	0	0	5	0	1	0	0	0	0	0	0	0
21	31/07/2008	PUERTO INCA	PUERTO INCA	INCENDIO URBANO	0	0	0	0	0	1	0	0	0	0	0	0	0
	<b>TOTAL</b>	<b>EMER</b>	<b>JULIO</b>	<b>21</b>	<b>0</b>	<b>0</b>	<b>0</b>	<b>69</b>	<b>337</b>	<b>13</b>	<b>2</b>	<b>1</b>	<b>0</b>	<b>0</b>	<b>0</b>	<b>0</b>	<b>31</b>
1	03/08/2008	YAROWILCA	APARICIO POMARES	INCENDIO URBANO	0	0	0	5	0	1	0	0	0	0	0	0	0
2	06/08/2008	YAROWILCA	PAMPAMARCA	VIENTOS FUERTES	0	0	0	0	185	0	0	0	1	0	0	0	0
3	11/08/2008	HUANUCO	HUANUCO	INCENDIO URBANO	0	0	0	0	3	0	1	0	0	0	0	0	0
4	14/08/2008	HUAMALIES	ARANCAY	PRECIPITACIONES - LLUVIA	0	0	0	7	52	1	7	0	0	0	0	0	0
5	14/08/2008	HUAMALIES	ARANCAY	VIENTOS FUERTES	0	0	0	0	125	0	0	0	1	0	0	0	0



1.2.10 REGISTRO PUNTUAL DE EMERGENCIAS Y DAÑOS DE LA REGIÓN HUÁNUCO 2008

N°	FECHA	PROVINCIA	DISTRITO	FENOMENO	FALLEC	DESAP	HERIDOS	DAMNIF	AFFECT	VIVI. DEST	VIVI. AFFECT	CC EE DESTRU	CC EE AFFECT	CC SS DESTRU	CC SS AFFECT	HAS. DEST	HAS. AFFECT
6	15/08/2008	HUANUCO	PILCO MARCA	INCENDIO URBANO	0	0	0	4	0	1	0	0	0	0	0	0	0
7	16/08/2008	HUANUCO	AMARILIS	VIENTOS FUERTES	0	0	0	0	22	0	0	0	1	0	0	0	0
8	16/08/2008	HUANUCO	QUISQUI	INCENDIO URBANO	0	0	0	5	0	1	0	0	0	0	0	0	0
9	16/08/2008	PUERTO INCA	PUERTO INCA	INCENDIO URBANO	0	0	0	8	0	0	0	0	0	0	0	0	0
10	18/08/2008	DOS DE MAYO	YANAS	INCENDIO URBANO	0	0	0	6	0	1	0	0	0	0	0	0	0
11	19/08/2008	PUERTO INCA	YUYAPICHIS	VIENTOS FUERTES	0	0	0	20	0	3	0	0	0	0	0	0	0
12	22/08/2008	PUERTO INCA	PUERTO INCA	INCENDIO URBANO	0	0	0	5	0	0	0	0	0	0	0	0	0
13	22/08/2008	PUERTO INCA	PUERTO INCA	INCENDIO URBANO	0	0	0	1	0	1	0	0	0	0	0	0	0
14	22/08/2008	YAROWILCA	JACAS CHICO	INCENDIO URBANO	0	0	0	5	0	1	0	0	0	0	0	0	0
15	24/08/2008	HUANUCO	YARUMAYO	INCENDIO URBANO	0	0	0	4	0	1	0	0	0	0	0	0	0
16	24/08/2008	DOS DE MAYO	MARIAS	INCENDIO URBANO	0	0	0	7	0	1	0	0	0	0	0	0	0
17	25/08/2008	HUAMALIES	ARANCAY	HUAYCO	0	0	0	0	3.500	0	0	0	0	0	0	0	0
18	26/08/2008	HUANUCO	YARUMAYO	INCENDIO URBANO	0	0	0	4	0	1	0	0	0	0	0	0	0
19	29/08/2008	PUERTO INCA	PUERTO INCA	INCENDIO URBANO	0	0	0	5	0	1	0	0	0	0	0	0	0
20	31/08/2008	YAROWILCA	CHAVINILLO	INCENDIO URBANO	0	0	0	7	0	1	0	0	0	0	0	0	0
<b>TOTAL EMER AGOSTO</b>					<b>0</b>	<b>0</b>	<b>0</b>	<b>93</b>	<b>3.887</b>	<b>15</b>	<b>8</b>	<b>0</b>	<b>3</b>	<b>0</b>	<b>0</b>	<b>0</b>	<b>0</b>
1	01/09/2008	PUERTO INCA	PUERTO INCA	INCENDIO URBANO	0	0	0	7	0	1	0	0	0	0	0	0	0
2	03/09/2008	HUANUCO	YARUMAYO	INCENDIO URBANO	0	0	0	7	0	1	0	0	0	0	0	0	0
3	04/09/2008	HUANUCO	S.PEDRO DE CHAULAN	INCENDIO URBANO	0	0	0	2	0	1	0	0	0	0	0	0	0
4	05/09/2008	AMBO	HUACAR	INCENDIO URBANO	0	0	0	2	0	1	0	0	0	0	0	0	0
5	07/09/2008	HUANUCO	HUANUCO	COLAPSO DE VIVIENDAS	0	0	0	0	5	0	1	0	0	0	0	0	0
6	07/09/2008	HUANUCO	HUANUCO	INCENDIO URBANO	0	0	5	0	0	1	0	0	0	0	0	0	0
7	09/09/2008	HUANUCO	YARUMAYO	COLAPSO DE VIVIENDAS	0	0	0	6	0	1	0	0	0	0	0	0	0
8	10/09/2008	YAROWILCA	APARICIO	VIENTOS FUERTES	0	0	0	0	6	0	1	0	0	0	0	0	0
9	12/09/2008	YAROWILCA	APARICIO	INCENDIO URBANO	0	0	0	6	0	0	0	1	0	0	0	0	0
10	13/09/2008	PUERTO INCA	PUERTO INCA	INCENDIO URBANO	0	0	0	8	0	1	0	0	0	0	0	0	0
11	16/09/2008	HUANUCO	YARUMAYO	INCENDIO URBANO	0	0	0	6	0	1	0	0	0	0	0	0	0
12	16/09/2008	PUERTO INCA	YUYAPICHIS	INCENDIO URBANO	0	0	0	1	0	1	0	0	0	0	0	0	0
13	16/09/2008	YAROWILCA	APARICIO	INCENDIO URBANO	0	0	0	7	0	1	0	0	0	0	0	0	0
14	16/09/2008	YAROWILCA	APARICIO	INCENDIO URBANO	0	0	0	7	0	1	0	0	0	0	0	0	0
15	18/09/2008	HUAMALIES	POMARES	COLAPSO DE VIVIENDAS	0	0	0	6	0	1	0	0	0	0	0	0	0
16	18/09/2008	PUERTO INCA	PUNCHAO	VIENTOS FUERTES	0	0	0	11	0	1	0	0	0	0	0	0	0
17	19/09/2008	AMBO	PUERTO INCA	VIENTOS FUERTES	0	0	0	90	102	20	22	0	0	0	0	0	0
18	20/09/2008	HUANUCO	CHURUBAMBA	INCENDIO URBANO	0	0	0	3	0	1	0	0	0	0	0	0	0





1.2.10 REGISTRO PUNTUAL DE EMERGENCIAS Y DAÑOS DE LA REGIÓN HUÁNUCO 2008

N°	FECHA	PROVINCIA	DISTRITO	FENOMENO	FALLEC	DESAP	HERIDOS	DAMNIF	AFFECT	VIVI. DEST	VIVI. AFFECT	CC EE DESTRU	CC EE AFFECT	CC SS DESTRU	CC SS AFFECT	HAS. DEST	HAS. AFFECT
19	21/09/2008	HUAMALIES	MIRAFLORES	COLAPSO DE VIVIENDAS	0	0	0	5	0	1	0	0	0	0	0	0	0
20	21/09/2008	PUERTO INCA	YUYAPICHIS	INCENDIO URBANO	0	0	0	8	0	1	0	0	0	0	0	0	0
21	22/09/2008	HUAMALIES	PUNCHAO	COLAPSO DE VIVIENDAS	0	0	0	33	0	6	0	0	0	0	0	0	0
22	26/09/2008	HUANUCO	CHURUBAMBA	INCENDIO URBANO	0	0	0	4	0	1	0	0	0	0	0	0	0
23	27/09/2008	HUANUCO	YARUMAYO	VIENTOS FUERTES	0	0	0	0	6	0	1	0	0	0	0	0	0
24	28/09/2008	HUAMALIES	PUNCHAO	COLAPSO DE VIVIENDAS	0	0	0	7	0	1	0	0	0	0	0	0	0
25	28/09/2008	HUAMALIES	PUNCHAO	COLAPSO DE VIVIENDAS	0	0	0	0	4	0	1	0	0	0	0	0	0
26	30/09/2008	AMBO	CAYNA	INCENDIO URBANO	0	0	0	6	0	1	0	0	0	0	0	0	0
	<b>TOTAL</b>	<b>EMER</b>	<b>SETIEMBRE</b>	<b>26</b>	<b>0</b>	<b>0</b>	<b>5</b>	<b>232</b>	<b>123</b>	<b>45</b>	<b>26</b>	<b>1</b>	<b>0</b>	<b>0</b>	<b>0</b>	<b>0</b>	<b>0</b>
1	01/10/2008	PUERTO INCA	PUERTO INCA	INCENDIO URBANO	0	0	0	5	0	0	0	0	0	0	0	0	0
2	03/10/2008	PUERTO INCA	PUERTO INCA	VIENTOS FUERTES	0	0	0	0	0	2	0	0	0	0	0	0	0
3	04/10/2008	PUERTO INCA	HONORIA	INCENDIO URBANO	0	0	0	20	0	4	0	0	0	0	0	0	0
4	09/10/2008	HUANUCO	YARUMAYO	INCENDIO URBANO	0	0	0	7	0	0	0	0	0	0	0	0	0
5	11/10/2008	HUANUCO	HUANUCO	INCENDIO URBANO	0	0	0	1	0	1	0	0	0	0	0	0	0
6	12/10/2008	DOS DE MAYO	MARIAS	VIENTOS FUERTES	0	0	0	0	5	0	1	0	0	0	0	0	0
7	12/10/2008	PACHITEA	PANAO	VIENTOS FUERTES	0	0	0	0	6	0	1	0	0	0	0	0	0
8	12/10/2008	PUERTO INCA	PUERTO INCA	VIENTOS FUERTES	0	0	0	0	0	2	0	0	0	0	0	0	0
9	12/10/2008	PUERTO INCA	YUYAPICHIS	VIENTOS FUERTES	0	0	0	0	0	2	0	0	0	0	0	0	0
10	12/10/2008	PUERTO INCA	YUYAPICHIS	VIENTOS FUERTES	0	0	0	0	0	4	0	0	0	0	0	0	0
11	12/10/2008	PUERTO INCA	YUYAPICHIS	VIENTOS FUERTES	0	0	0	0	0	1	0	0	0	0	0	0	0
12	12/10/2008	PUERTO INCA	YUYAPICHIS	VIENTOS FUERTES	0	0	0	0	0	1	0	0	0	0	0	0	0
13	13/10/2008	HUANUCO	CHINCHAO	COLAPSO DE VIVIENDAS	0	0	0	7	0	1	0	0	0	0	0	0	0
14	13/10/2008	AMBO	SAN RAFAEL	VIENTOS FUERTES	0	0	0	0	41	0	0	0	1	0	0	0	0
15	13/10/2008	PACHITEA	PANAO	PRECIPITACIONES - LLUVIA	0	0	0	11	0	1	0	0	0	0	0	0	0
16	18/10/2008	PUERTO INCA	HONORIA	INCENDIO URBANO	0	0	0	5	0	1	0	0	0	0	0	0	0
17	19/10/2008	HUAMALIES	SINGA	HUAYCO	0	0	0	0	570	0	0	0	0	0	0	0	0
18	20/10/2008	HUAMALIES	ARANCAY	INCENDIO URBANO	0	0	0	6	0	1	0	0	0	0	0	0	0
19	20/10/2008	PUERTO INCA	HONORIA	INCENDIO URBANO	0	0	0	20	0	3	0	0	0	0	0	0	0
20	21/10/2008	HUAMALIES	ARANCAY	INCENDIO URBANO	0	0	0	31	0	4	0	0	0	0	0	0	0
21	21/10/2008	HUAMALIES	MIRAFLORES	COLAPSO DE VIVIENDAS	0	0	0	10	0	1	0	0	0	0	0	0	0
22	24/10/2008	DOS DE MAYO	MARIAS	INCENDIO URBANO	0	0	0	8	0	1	0	0	0	0	0	0	0
23	26/10/2008	HUANUCO	YARUMAYO	INCENDIO URBANO	0	0	0	7	0	1	0	0	0	0	0	0	0
24	26/10/2008	AMBO	AMBO	COLAPSO DE VIVIENDAS	0	0	0	5	0	0	0	0	0	0	0	0	0
25	29/10/2008	HUANUCO	AMARILIS	PRECIPITACIONES - LLUVIA	0	0	0	0	12	0	0	0	0	0	0	0	0
26	30/10/2008	PUERTO INCA	HONORIA	INCENDIO URBANO	0	0	0	6	0	1	0	0	0	0	0	0	0
27	31/10/2008	HUANUCO	HUANUCO	COLAPSO DE VIVIENDAS	0	0	0	3	0	1	0	0	0	0	0	0	0



1.2.10 REGISTRO PUNTUAL DE EMERGENCIAS Y DAÑOS DE LA REGIÓN HUÁNUCO 2008

N°	FECHA	PROVINCIA	DISTRITO	FENOMENO	FALLEC	DESAP	HERIDOS	DAMNIF	AFFECT	VIVI. DEST	VIVI. AFFECT	CC EE DESTRU	CC EE AFFECT	CC SS DESTRU	CC SS AFFECT	HAS. DEST	HAS. AFFECT
28	31/10/2008	PUERTO INCA	HONORIA	INCENDIO URBANO	0	0	0	6	0	1	0	0	0	0	0	0	0
	<b>TOTAL</b>	<b>EMER</b>	<b>OCTUBRE</b>		<b>0</b>	<b>0</b>	<b>0</b>	<b>158</b>	<b>634</b>	<b>35</b>	<b>2</b>	<b>0</b>	<b>1</b>	<b>0</b>	<b>0</b>	<b>0</b>	<b>0</b>
1	01/11/2008	PUERTO INCA	PUERTO INCA	INCENDIO URBANO	0	0	0	6	0	0	0	0	0	0	0	0	0
2	02/11/2008	LEONCIO PRADO	J.CRESPO Y CASTILLO	INUNDACION	0	0	0	0	56	0	0	0	0	0	0	0	0
3	03/11/2008	PUERTO INCA	HONORIA	INCENDIO URBANO	0	0	0	5	0	1	0	0	0	0	0	0	0
4	04/11/2008	YAROWILCA	OBAS	INCENDIO URBANO	0	0	0	5	0	1	0	0	0	0	0	0	0
5	06/11/2008	AMBO	AMBO	INCENDIO URBANO	0	0	0	6	0	1	0	0	0	0	0	0	0
6	06/11/2008	AMBO	CAYNA	INCENDIO URBANO	0	0	0	8	0	1	0	0	0	0	0	0	0
7	07/11/2008	AMBO	AMBO	PRECIPITACIONES - LLUVIA	0	0	0	0	20	0	0	0	0	0	0	0	0
8	08/11/2008	LEONCIO PRADO	J.CRESPO Y CASTILLO	VIENTOS FUERTES	0	0	0	0	189	0	0	0	0	0	0	0	0
9	08/11/2008	YAROWILCA	APARICIO	INCENDIO URBANO	0	0	0	4	0	1	0	0	0	0	0	0	0
10	09/11/2008	HUANUCO	S.PEDRO DE CHAULAN	INCENDIO URBANO	0	0	0	10	0	1	0	0	0	0	0	0	0
11	10/11/2008	LAURICOCHA	S.MIGUEL DE CAURI	VIENTOS FUERTES	0	0	0	2	0	0	1	0	0	0	0	0	0
12	10/11/2008	YAROWILCA	APARICIO	INCENDIO URBANO	0	0	0	4	0	1	0	0	0	0	0	0	0
13	10/11/2008	YAROWILCA	APARICIO	INCENDIO URBANO	0	0	0	0	0	0	0	0	0	0	0	0	0
14	11/11/2008	HUANUCO	S.MARIA DEL VALLE	VIENTOS FUERTES	0	0	0	0	10	1	0	0	0	0	0	0	0
15	12/11/2008	HUAMALIES	CHAVIN DE PARIARCA	COLAPSO DE VIVIENDAS	0	0	0	17	3	4	1	0	0	0	0	0	0
16	12/11/2008	HUAMALIES	CHAVIN DE PARIARCA	INCENDIO URBANO	0	0	0	3	0	1	0	0	0	0	0	0	0
17	12/11/2008	YAROWILCA	APARICIO	VIENTOS FUERTES	0	0	0	0	3	0	1	0	0	0	0	0	0
18	13/11/2008	HUANUCO	HUANUCO	COLAPSO DE VIVIENDAS	0	0	0	6	0	1	0	0	0	0	0	0	0
19	13/11/2008	HUANUCO	AMARILIS	COLAPSO DE VIVIENDAS	0	0	0	13	0	1	0	0	0	0	0	0	0
20	13/11/2008	DOS DE MAYO	MARIAS	VIENTOS FUERTES	0	0	0	0	91	0	0	0	1	0	0	0	0
21	14/11/2008	HUAMALIES	CHAVIN DE PARIARCA	INCENDIO URBANO	0	0	0	4	0	1	0	0	0	0	0	0	0
22	15/11/2008	HUANUCO	YARUMAYO	INCENDIO URBANO	0	0	0	8	0	1	0	0	0	0	0	0	0
23	16/11/2008	YAROWILCA	CHAVINILLO	PRECIPITACIONES - GRANIZO	0	0	0	0	404	0	0	0	0	0	0	0	0
24	20/11/2008	PUERTO INCA	HONORIA	INCENDIO URBANO	0	0	0	0	0	0	0	0	0	0	0	0	0
25	20/11/2008	PUERTO INCA	HONORIA	INCENDIO URBANO	0	0	0	6	0	0	1	0	0	0	0	0	0
26	29/11/2008	AMBO	HUACAR	VIENTOS FUERTES	0	0	0	0	124	0	0	0	1	0	0	0	0
27	30/11/2008	DOS DE MAYO	YANAS	VIENTOS FUERTES	0	0	0	0	14	0	2	0	0	0	0	0	0
	<b>TOTAL</b>	<b>EMER</b>	<b>NOVIEMBRE</b>		<b>0</b>	<b>0</b>	<b>0</b>	<b>107</b>	<b>914</b>	<b>17</b>	<b>6</b>	<b>0</b>	<b>2</b>	<b>0</b>	<b>0</b>	<b>0</b>	<b>0</b>



1.2.10 REGISTRO PUNTUAL DE EMERGENCIAS Y DAÑOS DE LA REGIÓN HUÁNUCO 2008

N°	FECHA	PROVINCIA	DISTRITO	FENOMENO	FALLEC	DESAP	HERIDOS	DAMNIF	AFFECT	VIVI. DEST	VIVI. AFFECT	CC EE DESTRU	CC EE AFFECT	CC SS DESTRU	CC SS AFFECT	HAS. DEST	HAS. AFFECT
1	02/12/2008	PUERTO INCA	PUERTO INCA	INCENDIO URBANO	0	0	0	8	0	0	0	0	0	0	0	0	0
2	05/12/2008	HUANUCO	HUANUCO	EXPLOSION	0	0	0	3	0	0	1	0	0	0	0	0	0
3	14/12/2008	PUERTO INCA	HONORIA	INCENDIO URBANO	0	0	0	17	0	3	0	0	0	0	0	0	0
4	16/12/2008	HUANUCO	PILCO MARCA	VIENTOS FUERTES	0	0	0	5	0	0	1	0	0	0	0	0	0
5	19/12/2008	HUANUCO	AMARILIS	COLAPSO DE VIVIENDAS	0	0	0	4	0	1	0	0	0	0	0	0	0
6	19/12/2008	PUERTO INCA	PUERTO INCA	VIENTOS FUERTES	0	0	0	0	0	1	0	0	0	0	0	0	0
7	20/12/2008	HUANUCO	HUANUCO	COLAPSO DE VIVIENDAS	0	0	0	4	0	1	0	0	0	0	0	0	0
8	21/12/2008	HUANUCO	HUANUCO	HUAYCO	0	0	0	0	231	0	0	0	0	0	0	0	0
9	22/12/2008	HUANUCO	AMARILIS	INUNDACION	0	0	0	0	4	0	1	0	0	0	0	0	0
10	24/12/2008	AMBO	CAYNA	COLAPSO DE VIVIENDAS	0	0	0	5	0	1	0	0	0	0	0	0	0
11	27/12/2008	LEONCIO PRADO	J.CRESPO Y CASTILLO	INUNDACION	0	0	0	0	420	0	84	0	0	0	0	0	0
12	27/12/2008	MARAÑON	CHOLON	INUNDACION	0	0	0	0	217	0	0	0	0	0	0	0	0
<b>TOTAL</b>					<b>12</b>	<b>0</b>	<b>0</b>	<b>46</b>	<b>872</b>	<b>7</b>	<b>87</b>	<b>0</b>	<b>0</b>	<b>0</b>	<b>0</b>	<b>0</b>	<b>0</b>

Fuente : Dirección Nacional de Operaciones del INDECI-SINPAD  
Elaboración : Oficina de Estadística y Telemática del INDECI



## 1.2.11 REGISTRO PUNTUAL DE EMERGENCIAS Y DAÑOS DE LA REGIÓN ICA 2008

N°	FECHA	PROVINCIA	DISTRITO	FENOMENO	FALLEC	DESAP	HERIDOS	DAMNIF	AFFECT	VIVI. DEST	VIVI. AFFECT	CC EE DESTRU	CC EE AFFECT	CC SS DESTRU	CC SS AFFECT	HAS. DEST	HAS. AFFECT
	<b>TOTAL</b>	<b>EMER</b>	<b>ICA</b>		<b>0</b>	<b>0</b>	<b>2</b>	<b>606</b>	<b>1.675</b>	<b>127</b>	<b>42.145</b>	<b>0</b>	<b>0</b>	<b>0</b>	<b>0</b>	<b>44</b>	<b>0</b>
1	10/01/2008	ICA	ICA	PRECIPITACIONES - LLUVIA	0	0	0	0	0	0	41.824	0	0	0	0	0	0
2	13/01/2008	PALPA	RIO GRANDE	PRECIPITACIONES - LLUVIA	0	0	0	0	45	0	9	0	0	0	0	0	0
3	13/01/2008	PALPA	LLIPATA	DESPLAZAMIENTO	0	0	0	0	30	0	15	0	0	0	0	0	0
4	29/01/2008	PISCO	SAN ANDRES	INCENDIO URBANO	0	0	0	7	0	1	0	0	0	0	0	0	0
	<b>TOTAL</b>	<b>EMER</b>	<b>ENERO</b>	<b>4</b>	<b>0</b>	<b>0</b>	<b>0</b>	<b>7</b>	<b>75</b>	<b>1</b>	<b>41.848</b>	<b>0</b>	<b>0</b>	<b>0</b>	<b>0</b>	<b>0</b>	<b>0</b>
1	02/02/2008	ICA	PARCONA	HUAYCO	0	0	0	14	0	0	3	0	0	0	0	0	0
2	06/02/2008	ICA	SUBTANJALLA	INCENDIO URBANO	0	0	0	11	0	4	0	0	0	0	0	0	0
3	07/02/2008	ICA	ICA	INCENDIO URBANO	0	0	0	37	0	7	0	0	0	0	0	0	0
4	15/02/2008	NAZCA	NAZCA	INUNDACION	0	0	2	280	1.110	56	222	0	0	0	0	0	0
5	22/02/2008	CHINCHA	ALTO LARAN	INUNDACION	0	0	0	0	110	0	22	0	0	0	0	0	0
6	25/02/2008	PISCO	INDEPENDENCIA	CRECIDA DE RIO	0	0	0	0	100	0	0	0	0	0	0	0	0
7	26/02/2008	CHINCHA	TAMBO DE MORA	INUNDACION	0	0	0	20	0	4	0	0	0	0	0	0	0
8	26/02/2008	CHINCHA	EL CARMEN	INUNDACION	0	0	0	190	0	23	15	0	0	0	0	44	0
9	27/02/2008	CHINCHA	EL CARMEN	INUNDACION	0	0	0	0	195	23	16	0	0	0	0	0	0
	<b>TOTAL</b>	<b>EMER</b>	<b>FEBRERO</b>	<b>9</b>	<b>0</b>	<b>0</b>	<b>2</b>	<b>552</b>	<b>1.515</b>	<b>117</b>	<b>278</b>	<b>0</b>	<b>0</b>	<b>0</b>	<b>0</b>	<b>44</b>	<b>0</b>
1	02/04/2008	ICA	PUEBLO NUEVO	PRECIPITACIONES - LLUVIA	0	0	0	0	40	0	8	0	0	0	0	0	0
2	06/04/2008	ICA	ICA	INCENDIO URBANO	0	0	0	5	0	1	0	0	0	0	0	0	0
	<b>TOTAL</b>	<b>EMER</b>	<b>ABRIL</b>	<b>2</b>	<b>0</b>	<b>0</b>	<b>0</b>	<b>5</b>	<b>40</b>	<b>1</b>	<b>8</b>	<b>0</b>	<b>0</b>	<b>0</b>	<b>0</b>	<b>0</b>	<b>0</b>
1	05/06/2008	ICA	ICA	INUNDACION	0	0	0	22	1	5	1	0	0	0	0	0	0
	<b>TOTAL</b>	<b>EMER</b>	<b>JUNIO</b>	<b>1</b>	<b>0</b>	<b>0</b>	<b>0</b>	<b>22</b>	<b>1</b>	<b>5</b>	<b>1</b>	<b>0</b>	<b>0</b>	<b>0</b>	<b>0</b>	<b>0</b>	<b>0</b>
1	17/07/2008	CHINCHA	TAMBO DE MORA	MAREJADA (MARETAZO)	0	0	0	0	44	0	10	0	0	0	0	0	0
2	24/07/2008	NAZCA	NAZCA	INCENDIO URBANO	0	0	0	8	0	1	0	0	0	0	0	0	0
	<b>TOTAL</b>	<b>EMER</b>	<b>JULIO</b>	<b>2</b>	<b>0</b>	<b>0</b>	<b>0</b>	<b>8</b>	<b>44</b>	<b>1</b>	<b>10</b>	<b>0</b>	<b>0</b>	<b>0</b>	<b>0</b>	<b>0</b>	<b>0</b>
1	05/09/2008	ICA	ICA	SISMOS	0	0	0	0	0	0	0	0	0	0	0	0	0
2	07/09/2008	NAZCA	NAZCA	INCENDIO URBANO	0	0	0	7	0	1	0	0	0	0	0	0	0
3	29/09/2008	NAZCA	VISTA ALEGRE	INCENDIO URBANO	0	0	0	5	0	1	0	0	0	0	0	0	0
	<b>TOTAL</b>	<b>EMER</b>	<b>SETIEMBRE</b>	<b>3</b>	<b>0</b>	<b>0</b>	<b>0</b>	<b>12</b>	<b>0</b>	<b>2</b>	<b>0</b>	<b>0</b>	<b>0</b>	<b>0</b>	<b>0</b>	<b>0</b>	<b>0</b>
1	02/11/2008	PISCO	PISCO	SISMOS	0	0	0	0	0	0	0	0	0	0	0	0	0
	<b>TOTAL</b>	<b>EMER</b>	<b>NOVIEMBRE</b>	<b>1</b>	<b>0</b>	<b>0</b>	<b>0</b>	<b>0</b>	<b>0</b>	<b>0</b>	<b>0</b>	<b>0</b>	<b>0</b>	<b>0</b>	<b>0</b>	<b>0</b>	<b>0</b>

Fuente : Dirección Nacional de Operaciones del INDECI-SINPAD

Elaboración : Oficina de Estadística y Telemática del INDECI



1.2.12 REGISTRO PUNTUAL DE EMERGENCIAS Y DAÑOS DE LA REGIÓN JUNÍN 2008

N°	FECHA	PROVINCIA	DISTRITO	FENOMENO	FALLEC	DESAP	HERIDOS	DAMNIF	AFFECT	VIVI. DEST	VIVI. AFFECT	CC EE DESTRU	CC EE AFFECT	CC SS DESTRU	CC SS AFFECT	HAS. DEST	HAS. AFFECT
	<b>TOTAL</b>	<b>EMER</b>	<b>JUNIN</b>	<b>166</b>	<b>3</b>	<b>0</b>	<b>6</b>	<b>1.384</b>	<b>13.757</b>	<b>258</b>	<b>978</b>	<b>3</b>	<b>4</b>	<b>1</b>	<b>0</b>	<b>22</b>	<b>77</b>
1	01/01/2008	CHANCHAMAYO	PICHANAQUI	PRECIPITACIONES - LLUVIA	0	0	0	21	308	3	308	0	0	0	0	0	0
2	05/01/2008	HUANCAYO	S. D. DE ACOBAMBA	VIENTOS FUERTES	0	0	0	71	0	9	0	1	0	0	0	0	0
3	15/01/2008	HUANCAYO	CHILCA	INUNDACION	0	0	0	3	0	0	1	0	0	0	0	0	0
4	16/01/2008	HUANCAYO	PARIAHUANCA	PRECIPITACIONES - LLUVIA	0	0	0	84	84	4	14	0	0	0	0	0	0
5	21/01/2008	CHANCHAMAYO	SAN LUIS DE SHUARO	DESPLAZAMIENTO	0	0	0	0	2	0	1	0	0	0	0	0	0
6	23/01/2008	HUANCAYO	S. D. DE ACOBAMBA	HUAYCO	0	0	0	8	8	1	0	1	0	0	0	0	0
7	24/01/2008	HUANCAYO	CHILCA	INCENDIO URBANO	0	0	0	9	0	1	0	0	0	0	0	0	0
8	24/01/2008	CHANCHAMAYO	CHANCHAMAYO	INUNDACION	0	0	0	0	1.145	0	229	0	0	0	0	0	0
9	25/01/2008	HUANCAYO	PARIAHUANCA	DESPLAZAMIENTO	0	0	0	0	0	0	0	0	0	0	0	0	0
10	25/01/2008	HUANCAYO	HUANCAYO	PRECIPITACIONES - LLUVIA	0	0	0	2	0	1	0	0	0	0	0	0	0
11	25/01/2008	CHANCHAMAYO	SAN RAMON	HUAYCO	0	0	0	3	0	0	0	0	0	0	0	0	0
12	26/01/2008	CHANCHAMAYO	PICHANAQUI	INCENDIO URBANO	0	0	0	10	0	1	0	0	0	0	0	0	0
13	26/01/2008	CHANCHAMAYO	PERENE	INCENDIO URBANO	0	0	0	4	0	1	0	0	0	0	0	0	0
14	27/01/2008	SATIPO	RIO TAMBO	INCENDIO URBANO	0	0	0	0	0	1	0	0	0	0	0	0	0
15	27/01/2008	CHANCHAMAYO	SAN RAMON	HUAYCO	0	0	0	32	67	7	17	0	0	0	0	0	0
16	27/01/2008	CONCEPCION	ANDAMARCA	DESPLAZAMIENTO	0	0	0	0	0	0	0	0	0	0	0	0	0
17	27/01/2008	SATIPO	RIO TAMBO	INCENDIO URBANO	0	0	0	5	0	1	0	0	0	0	0	0	0
18	28/01/2008	CHANCHAMAYO	PERENE	PRECIPITACIONES - LLUVIA	0	0	0	0	0	0	0	0	0	0	0	0	0
19	31/01/2008	CHANCHAMAYO	CHANCHAMAYO	DESPLAZAMIENTO	0	0	0	1	0	1	0	0	0	0	0	0	0
	<b>TOTAL</b>	<b>EMER</b>	<b>ENERO</b>	<b>19</b>	<b>0</b>	<b>0</b>	<b>0</b>	<b>253</b>	<b>1.614</b>	<b>31</b>	<b>570</b>	<b>1</b>	<b>1</b>	<b>0</b>	<b>0</b>	<b>0</b>	<b>0</b>
1	03/02/2008	SATIPO	PAMPA HERMOSA	PRECIPITACIONES - LLUVIA	0	0	0	0	0	0	0	0	0	0	0	0	0
2	03/02/2008	CHANCHAMAYO	PERENE	GOLAPSO DE VIVIENDAS	1	0	0	0	0	5	0	0	0	0	0	0	0
3	04/02/2008	HUANCAYO	EL TAMBO	INUNDACION	0	0	0	7	0	0	0	0	0	0	0	0	0
4	08/02/2008	HUANCAYO	HUAYUCACHI	INCENDIO URBANO	0	0	0	6	6	1	1	0	0	0	0	0	0
5	09/02/2008	HUANCAYO	S. D. DE ACOBAMBA	INCENDIO URBANO	0	0	0	6	0	1	0	0	0	0	0	0	0
6	09/02/2008	HUANCAYO	S. D. DE ACOBAMBA	PRECIPITACIONES - LLUVIA	0	0	0	0	40	0	8	0	0	0	0	0	0
7	15/02/2008	TARMA	TARMA	PRECIPITACIONES - LLUVIA	0	0	0	3	0	1	0	0	0	0	0	0	0
8	16/02/2008	CHANCHAMAYO	PICHANAQUI	INCENDIO URBANO	0	0	0	0	0	0	0	0	0	0	0	0	0
9	17/02/2008	HUANCAYO	EL TAMBO	INUNDACION	0	0	0	6	0	1	0	0	0	0	0	0	0
10	18/02/2008	HUANCAYO	CHILCA	INCENDIO URBANO	0	0	0	4	0	1	0	0	0	0	0	0	0
11	22/02/2008	SATIPO	MAZAMARI	VIENTOS FUERTES	0	0	0	0	0	1	0	0	0	0	0	0	0
12	22/02/2008	HUANCAYO	S. D. DE ACOBAMBA	VIENTOS FUERTES	0	0	0	51	99	15	25	1	0	0	0	5	0
13	24/02/2008	CHANCHAMAYO	PICHANAQUI	INCENDIO URBANO	0	0	0	5	0	1	0	0	0	0	0	0	0
14	25/02/2008	YAULI	SANTA ROSA DE SACCO	PRECIPITACIONES - LLUVIA	0	0	0	23	23	7	6	0	0	0	0	0	0



## 1.2.12 REGISTRO PUNTUAL DE EMERGENCIAS Y DAÑOS DE LA REGIÓN JUNÍN 2008

N°	FECHA	PROVINCIA	DISTRITO	FENOMENO	FALLEC	DESAP	HERIDOS	DAMNIF	AFFECT	VIVI. DEST	VIVI. AFFECT	CC EE DESTRU	CC EE AFFECT	CC SS DESTRU	CC SS AFFECT	HAS. DEST	HAS. AFFECT
15	25/02/2008	SATIPO	SATIPO	DESGLZAMIENTO	0	0	0	0	0	0	0	0	0	0	0	0	0
16	25/02/2008	SATIPO	SATIPO	DESGLZAMIENTO	0	0	0	0	0	0	0	0	0	0	0	0	0
17	25/02/2008	CHANCHAMAYO	PICHANAQUI	INUNDACION	1	0	0	0	445	0	129	0	0	0	0	0	0
18	25/02/2008	CHANCHAMAYO	PERENE	COLAPSO DE VIVIENDAS	0	0	0	21	0	0	3	0	0	0	0	0	0
19	26/02/2008	SATIPO	SATIPO	DERRUMBE	0	0	0	0	0	0	0	0	0	0	0	0	0
20	27/02/2008	CHANCHAMAYO	PICHANAQUI	INCENDIO URBANO	0	0	0	8	0	1	0	0	0	0	0	0	0
21	28/02/2008	SATIPO	RIO TAMBO	INCENDIO URBANO	0	0	0	0	0	4	0	0	0	0	0	0	0
22	29/02/2008	HUANCAYO	S. D. DE ACOBAMBA	ALUVION	0	0	0	6	0	1	0	0	0	0	0	0	0
	<b>TOTAL</b>	<b>EMER</b>	<b>FEBRERO</b>		<b>2</b>	<b>0</b>	<b>0</b>	<b>146</b>	<b>613</b>	<b>40</b>	<b>172</b>	<b>1</b>	<b>0</b>	<b>0</b>	<b>0</b>	<b>5</b>	<b>0</b>
1	03/03/2008	CHANCHAMAYO	PERENE	HUAYCO	0	0	0	12	0	2	0	0	0	0	0	0	0
2	03/03/2008	CHANCHAMAYO	PICHANAQUI	INCENDIO URBANO	0	0	0	6	0	1	0	0	0	0	0	0	0
3	03/03/2008	CHANCHAMAYO	SAN LUIS DE SHUARO	INCENDIO URBANO	0	0	0	6	0	1	0	0	0	0	0	0	0
4	05/03/2008	CHANCHAMAYO	PICHANAQUI	DESGLZAMIENTO	0	0	0	8	0	1	0	0	0	0	0	0	0
5	05/03/2008	HUANCAYO	PARIAHUANCA	PRECIPITACIONES - LLUVIA	0	0	0	10	12	2	2	0	0	0	0	0	0
6	06/03/2008	HUANCAYO	CHILCA	PRECIPITACIONES - LLUVIA	0	0	0	16	0	3	0	0	0	0	0	0	0
7	06/03/2008	CHANCHAMAYO	PERENE	DESGLZAMIENTO	0	0	0	0	361	0	0	0	0	0	0	0	0
8	07/03/2008	JUNIN	ONDONES	PRECIPITACIONES - LLUVIA	0	0	0	11	11	2	3	0	0	0	0	0	0
9	07/03/2008	CHANCHAMAYO	PICHANAQUI	PRECIPITACIONES - LLUVIA	0	0	0	5	0	1	0	0	0	0	0	0	0
10	22/03/2008	CHANCHAMAYO	PERENE	HUAYCO	0	0	0	6	0	1	0	0	0	0	0	0	0
11	22/03/2008	JUNIN	JUNIN	VIENTOS FUERTES	0	0	0	0	18	0	4	0	0	0	0	0	0
12	24/03/2008	CHANCHAMAYO	PERENE	HUAYCO	0	0	0	5	0	1	0	0	0	0	0	0	0
13	25/03/2008	CHANCHAMAYO	PICHANAQUI	DESGLZAMIENTO	0	0	0	6	0	1	0	0	0	0	0	0	0
14	29/03/2008	SATIPO	SATIPO	VIENTOS FUERTES	0	0	0	0	0	0	1	0	0	0	0	0	0
15	29/03/2008	HUANCAYO	S. D. DE ACOBAMBA	VIENTOS FUERTES	0	0	0	10	150	1	41	0	0	0	0	0	0
	<b>TOTAL</b>	<b>EMER</b>	<b>MARZO</b>		<b>0</b>	<b>0</b>	<b>0</b>	<b>101</b>	<b>552</b>	<b>17</b>	<b>51</b>	<b>0</b>	<b>0</b>	<b>0</b>	<b>0</b>	<b>0</b>	<b>0</b>
1	07/04/2008	TARMA	S. PEDRO DE CAJAS	HELADA	0	0	0	0	0	0	0	0	0	0	0	0	35
2	09/04/2008	HUANCAYO	S. D. DE ACOBAMBA	PRECIPITACIONES - LLUVIA	0	0	0	10	0	0	1	0	0	0	0	0	0
3	12/04/2008	CHANCHAMAYO	PERENE	VIENTOS FUERTES	0	0	0	7	0	1	0	0	0	0	0	0	0
4	13/04/2008	HUANCAYO	PARIAHUANCA	PRECIPITACIONES - LLUVIA	0	0	0	6	0	1	0	0	0	0	0	0	0
5	24/04/2008	CHANCHAMAYO	CHANCHAMAYO	INCENDIO URBANO	0	0	0	6	0	1	0	0	0	0	0	0	0
6	24/04/2008	CHANCHAMAYO	CHANCHAMAYO	INUNDACION	0	0	0	136	0	26	29	0	0	0	0	0	0
7	26/04/2008	TARMA	PALCAMAYO	HELADA	0	0	0	0	60	0	0	0	0	0	0	0	38
	<b>TOTAL</b>	<b>EMER</b>	<b>ABRIL</b>		<b>0</b>	<b>0</b>	<b>0</b>	<b>165</b>	<b>60</b>	<b>29</b>	<b>30</b>	<b>0</b>	<b>0</b>	<b>0</b>	<b>0</b>	<b>0</b>	<b>73</b>
1	05/05/2008	CHANCHAMAYO	SAN RAMON	INCENDIO URBANO	0	0	0	8	0	1	0	0	0	0	0	0	0
2	06/05/2008	CHANCHAMAYO	PICHANAQUI	INCENDIO URBANO	0	0	0	5	0	1	0	0	0	0	0	0	0



1.2.12 REGISTRO PUNTUAL DE EMERGENCIAS Y DAÑOS DE LA REGIÓN JUNÍN 2008

N°	FECHA	PROVINCIA	DISTRITO	FENOMENO	FALLEC	DESAP	HERIDOS	DAMNIF	AFFECT	VIVI. DEST	VIVI. AFFECT	CC EE DESTRU	CC EE AFFECT	CC SS DESTRU	CC SS AFFECT	HAS. DEST	HAS. AFFECT
3	12/05/2008	CHANCHAMAYO	PERENE	INCENDIO URBANO	0	0	0	7	0	1	0	0	0	0	0	0	0
4	15/05/2008	CHANCHAMAYO	CHANCHAMAYO	INCENDIO URBANO	0	0	0	6	0	1	0	0	0	0	0	0	0
	<b>TOTAL</b>	<b>EMER</b>	<b>MAYO</b>	<b>4</b>	<b>0</b>	<b>0</b>	<b>0</b>	<b>26</b>	<b>0</b>	<b>4</b>	<b>0</b>	<b>0</b>	<b>0</b>	<b>0</b>	<b>0</b>	<b>0</b>	<b>0</b>
1	10/06/2008	CHANCHAMAYO	CHANCHAMAYO	INCENDIO URBANO	0	0	0	8	0	1	0	0	0	0	0	0	0
2	21/06/2008	CONCEPCION	COMAS	INCENDIO URBANO	0	0	0	5	0	1	0	0	0	0	0	0	0
3	25/06/2008	HUANCAYO	EL TAMBO	INCENDIO URBANO	0	0	0	0	0	1	0	0	0	0	0	0	0
4	29/06/2008	CHANCHAMAYO	PERENE	INCENDIO URBANO	0	0	0	12	0	2	0	0	0	0	0	0	0
	<b>TOTAL</b>	<b>EMER</b>	<b>JUNIO</b>	<b>4</b>	<b>0</b>	<b>0</b>	<b>0</b>	<b>25</b>	<b>0</b>	<b>5</b>	<b>0</b>	<b>0</b>	<b>0</b>	<b>0</b>	<b>0</b>	<b>0</b>	<b>0</b>
1	01/07/2008	HUANCAYO	HUANCAYO	HELADA	0	0	0	0	715	0	0	0	0	0	0	0	0
2	01/07/2008	HUANCAYO	QUILCAS	HELADA	0	0	0	0	750	0	0	0	0	0	0	0	0
3	01/07/2008	CONCEPCION	ACO	HELADA	0	0	0	0	400	0	0	0	0	0	0	0	0
4	01/07/2008	CONCEPCION	ANDAMARCA	HELADA	0	0	0	0	100	0	0	0	0	0	0	0	0
5	01/07/2008	CONCEPCION	CHAMBARA	HELADA	0	0	0	0	500	0	0	0	0	0	0	0	0
6	01/07/2008	CONCEPCION	COMAS	HELADA	0	0	0	0	100	0	0	0	0	0	0	0	0
7	01/07/2008	CONCEPCION	HEROINAS TOLEDO	HELADA	0	0	0	0	100	0	0	0	0	0	0	0	0
8	01/07/2008	CONCEPCION	MITO	HELADA	0	0	0	0	400	0	0	0	0	0	0	0	0
9	01/07/2008	CONCEPCION	SAN JOSE DE QUERO	HELADA	0	0	0	0	750	0	0	0	0	0	0	0	0
10	01/07/2008	CHANCHAMAYO	PICHANAQUI	INCENDIO URBANO	0	0	0	8	0	1	0	0	0	0	0	0	0
11	01/07/2008	JAUJA	APATA	HELADA	0	0	0	0	500	0	0	0	0	0	0	0	0
12	01/07/2008	JAUJA	CANCHAYLLO	HELADA	0	0	0	0	500	0	0	0	0	0	0	0	0
13	01/07/2008	JAUJA	HUAMALI	HELADA	0	0	0	0	45	0	0	0	0	0	0	0	0
14	01/07/2008	JAUJA	JANUJILLO	HELADA	0	0	0	0	45	0	0	0	0	0	0	0	0
15	01/07/2008	JAUJA	MASMA CHICCHE	HELADA	0	0	0	0	85	0	0	0	0	0	0	0	0
16	01/07/2008	JAUJA	MONOBAMBA	HELADA	0	0	0	0	85	0	0	0	0	0	0	0	0
17	01/07/2008	JAUJA	PARCO	HELADA	0	0	0	0	500	0	0	0	0	0	0	0	0
18	01/07/2008	JAUJA	RICRAN	HELADA	0	0	0	0	500	0	0	0	0	0	0	0	0
19	01/07/2008	JAUJA	SAN LORENZO	HELADA	0	0	0	0	500	0	0	0	0	0	0	0	0
20	01/07/2008	JUNIN	CARHUAMAYO	HELADA	0	0	0	0	100	0	0	0	0	0	0	0	0
21	01/07/2008	JUNIN	ONDONES	HELADA	0	0	0	0	100	0	0	0	0	0	0	0	0
22	01/07/2008	JUNIN	ULCUMAYO	HELADA	0	0	0	0	100	0	0	0	0	0	0	0	0
23	01/07/2008	TARMA	LA UNION	HELADA	0	0	0	0	750	0	0	0	0	0	0	0	0
24	01/07/2008	TARMA	PALCAMAYO	HELADA	0	0	0	0	750	0	0	0	0	0	0	0	0
25	01/07/2008	TARMA	S. PEDRO DE CAJAS	HELADA	0	0	0	0	750	0	0	0	0	0	0	0	0
26	01/07/2008	YAUJI	HUAYHUAY	HELADA	0	0	0	0	75	0	0	0	0	0	0	0	0
27	01/07/2008	YAUJI	MARCAPOMACocha	HELADA	0	0	0	0	100	0	0	0	0	0	0	0	0



1.2.12 REGISTRO PUNTUAL DE EMERGENCIAS Y DAÑOS DE LA REGIÓN JUNÍN

N°	FECHA	PROVINCIA	DISTRITO	FENOMENO	FALLEC	DESAP	HERIDOS	DAMNIF	AFFECT	VIVI. DEST	VIVI. AFFECT	CC EE DESTRU	CC EE AFFECT	CC SS DESTRU	CC SS AFFECT	HAS. DEST	HAS. AFFECT
28	01/07/2008	YAUJI	S. B. DE CARHUACAYAN	HELADA	0	0	0	0	100	0	0	0	0	0	0	0	0
29	01/07/2008	YAUJI	SUITUCANGHA	HELADA	0	0	0	0	75	0	0	0	0	0	0	0	0
30	01/07/2008	CHUPACA	AHUAC	HELADA	0	0	0	0	480	0	0	0	0	0	0	0	0
31	01/07/2008	CHUPACA	SAN JUAN DE JARPA	HELADA	0	0	0	0	125	0	0	0	0	0	0	0	0
32	01/07/2008	CHUPACA	YANACANGHA	HELADA	0	0	0	0	125	0	0	0	0	0	0	0	0
33	02/07/2008	HUANCAYO	PARIAHUANCA	INCENDIO URBANO	0	0	0	1	0	1	0	0	0	0	0	0	0
34	03/07/2008	CHANCHAMAYO	CHANCHAMAYO	INCENDIO URBANO	0	0	0	0	7	0	1	0	0	0	0	0	0
35	04/07/2008	HUANCAYO	HUANCAYO	INCENDIO URBANO	0	0	0	0	4	0	1	0	0	0	0	0	0
36	04/07/2008	CHANCHAMAYO	CHANCHAMAYO	INCENDIO URBANO	0	0	0	5	0	1	0	0	0	0	0	0	0
37	04/07/2008	CHANCHAMAYO	PERENE	INCENDIO URBANO	0	0	0	6	0	1	0	0	0	0	0	0	0
38	04/07/2008	JUNIN	JUNIN	VIENTOS FUERTES	0	0	0	6	0	1	0	0	0	0	0	0	0
39	05/07/2008	CHANCHAMAYO	CHANCHAMAYO	INCENDIO URBANO	0	0	0	3	0	1	0	0	0	0	0	0	0
40	16/07/2008	CHANCHAMAYO	PERENE	INCENDIO URBANO	0	0	0	7	0	2	0	0	0	0	0	0	0
41	19/07/2008	HUANCAYO	EL TAMBO	INCENDIO URBANO	0	0	0	4	0	1	0	0	0	0	0	0	0
42	19/07/2008	CHANCHAMAYO	PICHANAQUI	INCENDIO URBANO	0	0	0	0	7	0	1	0	0	0	0	0	0
43	31/07/2008	CHANCHAMAYO	PICHANAQUI	INCENDIO URBANO	0	0	0	6	0	1	0	0	0	0	0	0	0
	<b>TOTAL</b>	<b>EMER</b>	<b>JULIO</b>		<b>43</b>	<b>0</b>	<b>0</b>	<b>46</b>	<b>10.223</b>	<b>10</b>	<b>3</b>	<b>0</b>	<b>0</b>	<b>0</b>	<b>0</b>	<b>0</b>	<b>0</b>
1	08/08/2008	CHANCHAMAYO	PICHANAQUI	INCENDIO URBANO	0	0	0	5	0	1	0	0	0	0	0	0	0
2	13/08/2008	CHANCHAMAYO	PERENE	INCENDIO URBANO	0	0	0	5	0	0	1	0	0	0	0	0	0
3	16/08/2008	CHANCHAMAYO	PICHANAQUI	INCENDIO URBANO	0	0	0	3	0	1	0	0	0	0	0	0	0
4	23/08/2008	CHANCHAMAYO	PICHANAQUI	INCENDIO URBANO	0	0	0	6	0	1	0	0	0	0	0	0	0
5	25/08/2008	CHANCHAMAYO	PERENE	INCENDIO URBANO	0	0	0	11	0	2	0	0	0	0	0	0	0
6	26/08/2008	CHANCHAMAYO	PICHANAQUI	INCENDIO URBANO	0	0	0	5	0	1	0	0	0	0	0	0	0
7	27/08/2008	CHANCHAMAYO	SAN LUIS DE SHUARO	INCENDIO URBANO	0	0	0	5	0	1	0	0	0	0	0	0	0
	<b>TOTAL</b>	<b>EMER</b>	<b>AGOSTO</b>		<b>7</b>	<b>0</b>	<b>0</b>	<b>35</b>	<b>5</b>	<b>7</b>	<b>1</b>	<b>0</b>	<b>0</b>	<b>0</b>	<b>0</b>	<b>0</b>	<b>0</b>
1	05/09/2008	CHANCHAMAYO	SAN RAMON	INCENDIO URBANO	0	0	0	2	0	1	0	0	0	0	0	0	0
2	09/09/2008	CHANCHAMAYO	CHANCHAMAYO	VIENTOS FUERTES	1	0	6	55	239	14	59	0	2	0	0	0	0
3	10/09/2008	CHANCHAMAYO	PERENE	INCENDIO URBANO	0	0	0	4	5	1	1	0	0	0	0	0	0
4	15/09/2008	CHANCHAMAYO	PERENE	INCENDIO URBANO	0	0	0	11	0	1	0	0	0	0	0	0	0
5	18/09/2008	HUANCAYO	S. D. DE ACOBAMBA	VIENTOS FUERTES	0	0	0	10	0	1	0	0	0	0	0	0	0
6	19/09/2008	HUANCAYO	S. D. DE ACOBAMBA	VIENTOS FUERTES	0	0	0	12	0	2	0	0	0	0	0	0	0
7	19/09/2008	CHANCHAMAYO	PICHANAQUI	INCENDIO URBANO	0	0	0	9	0	2	0	0	0	0	0	0	0
8	23/09/2008	CHUPACA	SAN JUAN DE JARPA	VIENTOS FUERTES	0	0	0	0	0	0	0	0	1	0	0	0	0
9	26/09/2008	CHANCHAMAYO	CHANCHAMAYO	INCENDIO URBANO	0	0	0	5	0	1	0	0	0	0	0	0	0





1.2.12 REGISTRO PUNTUAL DE EMERGENCIAS Y DAÑOS DE LA REGIÓN JUNÍN 2008

N°	FECHA	PROVINCIA	DISTRITO	FENOMENO	FALLEC	DESAP	HERIDOS	DAMNIF	AFFECT	VIVI. DEST	VIVI. AFFECT	CC EE DESTRU	CC EE AFFECT	CC SS DESTRU	CC SS AFFECT	HAS. DEST	HAS. AFFECT
10	27/09/2008	HUANCAYO	S. D. DE ACOBAMBA	INCENDIO URBANO	0	0	0	9	0	1	0	0	0	0	0	0	0
11	27/09/2008	CHANCHAMAYO	VITOC	VIENTOS FUERTES	0	0	0	49	6	8	4	0	0	1	0	0	0
12	30/09/2008	CHANCHAMAYO	PICHANAQUI	INCENDIO URBANO	0	0	0	5	0	1	0	0	0	0	0	0	0
	<b>TOTAL</b>	<b>EMER</b>	<b>SETIEMBRE</b>		<b>1</b>	<b>0</b>	<b>6</b>	<b>171</b>	<b>250</b>	<b>33</b>	<b>64</b>	<b>0</b>	<b>3</b>	<b>1</b>	<b>0</b>	<b>0</b>	<b>0</b>
1	02/10/2008	CHANCHAMAYO	PERENE	INCENDIO URBANO	0	0	0	5	0	1	0	0	0	0	0	0	0
2	13/10/2008	CHANCHAMAYO	PERENE	INCENDIO URBANO	0	0	0	3	0	1	0	0	0	0	0	0	0
3	16/10/2008	CHANCHAMAYO	PICHANAQUI	VIENTOS FUERTES	0	0	0	0	6	0	0	0	0	0	0	0	0
4	17/10/2008	CHANCHAMAYO	PERENE	VIENTOS FUERTES	0	0	0	23	0	0	6	0	0	0	0	0	0
5	17/10/2008	CHANCHAMAYO	PERENE	VIENTOS FUERTES	0	0	0	23	0	6	0	0	0	0	0	0	0
6	21/10/2008	CHANCHAMAYO	PERENE	INCENDIO URBANO	0	0	0	5	0	1	0	0	0	0	0	0	0
7	22/10/2008	HUANCAYO	EL TAMBO	INCENDIO URBANO	0	0	0	5	0	1	0	0	0	0	0	0	0
8	23/10/2008	CHANCHAMAYO	PICHANAQUI	INCENDIO URBANO	0	0	0	5	0	1	0	0	0	0	0	0	0
9	26/10/2008	HUANCAYO	QUILCAS	INCENDIO URBANO	0	0	0	7	0	2	0	0	0	0	0	0	0
10	27/10/2008	CHANCHAMAYO	PERENE	INCENDIO URBANO	0	0	0	5	0	1	0	0	0	0	0	0	0
	<b>TOTAL</b>	<b>EMER</b>	<b>OCTUBRE</b>		<b>0</b>	<b>0</b>	<b>0</b>	<b>82</b>	<b>6</b>	<b>14</b>	<b>6</b>	<b>0</b>	<b>0</b>	<b>0</b>	<b>0</b>	<b>0</b>	<b>0</b>
1	03/11/2008	CHANCHAMAYO	SAN LUIS DE SHUARO	INCENDIO URBANO	0	0	0	3	0	1	0	0	0	0	0	0	0
2	06/11/2008	YAULI	SANTA ROSA DE SACCO	VIENTOS FUERTES	0	0	0	35	50	9	12	0	0	0	0	0	0
3	07/11/2008	CONCEPCION	SAN JOSE DE QUERO	VIENTOS FUERTES	0	0	0	16	0	3	0	1	0	0	0	0	0
4	09/11/2008	CHANCHAMAYO	PICHANAQUI	INCENDIO URBANO	0	0	0	7	0	0	1	0	0	0	0	0	0
5	10/11/2008	CHANCHAMAYO	PERENE	INCENDIO URBANO	0	0	0	4	0	1	0	0	0	0	0	0	0
6	11/11/2008	CHANCHAMAYO	SAN RAMON	INCENDIO URBANO	0	0	0	5	0	1	0	0	0	0	0	0	0
7	14/11/2008	JUNIN	JUNIN	VIENTOS FUERTES	0	0	0	0	8	0	3	0	0	0	0	0	0
8	15/11/2008	HUANCAYO	EL TAMBO	INUNDACION	0	0	0	30	8	7	2	0	0	0	0	0	0
9	15/11/2008	CHANCHAMAYO	PICHANAQUI	INCENDIO URBANO	0	0	0	10	0	1	1	0	0	0	0	0	0
10	25/11/2008	HUANCAYO	EL TAMBO	VIENTOS FUERTES	0	0	0	4	0	0	1	0	0	0	0	0	0
11	27/11/2008	CHANCHAMAYO	PERENE	INCENDIO URBANO	0	0	0	10	0	2	0	0	0	0	0	0	0
	<b>TOTAL</b>	<b>EMER</b>	<b>NOVIEMBRE</b>		<b>0</b>	<b>0</b>	<b>0</b>	<b>124</b>	<b>66</b>	<b>25</b>	<b>20</b>	<b>1</b>	<b>0</b>	<b>0</b>	<b>0</b>	<b>0</b>	<b>0</b>
1	02/12/2008	HUANCAYO	HUANCAYO	PRECIPITACIONES-GRANIZO	0	0	0	0	75	0	15	0	0	0	0	0	0
2	04/12/2008	CHANCHAMAYO	PICHANAQUI	INCENDIO URBANO	0	0	0	8	0	1	0	0	0	0	0	0	0
3	07/12/2008	CHANCHAMAYO	PERENE	INCENDIO URBANO	0	0	0	5	0	1	0	0	0	0	0	0	0
4	08/12/2008	CHANCHAMAYO	PERENE	INCENDIO URBANO	0	0	0	20	0	2	0	0	0	0	0	0	0
5	08/12/2008	CHANCHAMAYO	PICHANAQUI	INCENDIO URBANO	0	0	0	6	0	1	0	0	0	0	0	0	0
6	09/12/2008	HUANCAYO	S. D. DE ACOBAMBA	VIENTOS FUERTES	0	0	0	23	0	4	0	0	0	0	0	0	0
7	13/12/2008	YAULI	SUITUCANCHA	INCENDIO URBANO	0	0	0	12	0	2	0	0	0	0	0	0	0



## 1.2.12 REGISTRO PUNTUAL DE EMERGENCIAS Y DAÑOS DE LA REGIÓN JUNÍN 2008

N°	FECHA	PROVINCIA	DISTRITO	FENOMENO	FALLEC	DESAP	HERIDOS	DAMNIF	AFFECT	VIVI. DEST	VIVI. AFFECT	CC EE DESTRU	CC EE AFFECT	CC SS DESTRU	CC SS AFFECT	HAS. DEST	HAS. AFFECT
8	14/12/2008	YAULI	SUITUCANCHA	CRECIDA DE RIO	0	0	0	0	7	0	2	0	0	0	0	0	0
9	17/12/2008	HUANCAYO	EL TAMBO	PRECIPITACIONES - LLUVIA	0	0	0	10	0	2	0	0	0	0	0	0	0
10	24/12/2008	TARMA	PALCAMAYO	PRECIPITACIONES - LLUVIA	0	0	0	0	100	0	0	0	0	0	0	2	4
11	25/12/2008	HUANCAYO	QUILCAS	PRECIPITACIONES - GRANIZO	0	0	0	2	25	1	6	0	0	0	0	15	0
12	25/12/2008	HUANCAYO	S. JER. DE TUNAN	PRECIPITACIONES - GRANIZO	0	0	0	124	161	29	38	0	0	0	0	0	0
<b>TOTAL</b>		<b>EMER</b>	<b>DICIEMBRE</b>	<b>12</b>	<b>0</b>	<b>0</b>	<b>0</b>	<b>210</b>	<b>368</b>	<b>43</b>	<b>61</b>	<b>0</b>	<b>0</b>	<b>0</b>	<b>0</b>	<b>17</b>	<b>4</b>

Fuente : Dirección Nacional de Operaciones del INDECI-SINPAD  
Elaboración : Oficina de Estadística y Telemática del INDECI



1.2.13 REGISTRO PUNTUAL DE EMERGENCIAS Y DAÑOS DE LA REGIÓN LA LIBERTAD 2008

N°	FECHA	PROVINCIA	DISTRITO	FENOMENO	FALLEC	DESAP	HERIDOS	DAMNIF	AFFECT	VIVI. DEST	VIVI. AFFECT	CC EE DESTRU	CC EE AFFECT	CC SS DESTRU	CC SS AFFECT	HAS. DEST	HAS. AFFECT
	<b>TOTAL</b>	<b>EMER</b>	<b>LA LIBERTAD</b>		<b>18</b>	<b>0</b>	<b>5</b>	<b>260</b>	<b>2.334</b>	<b>59</b>	<b>209</b>	<b>0</b>	<b>0</b>	<b>0</b>	<b>0</b>	<b>0</b>	<b>0</b>
1	01/01/2008	ASCOPE	CHOCOPE	INCENDIO URBANO	0	0	0	4	0	1	0	0	0	0	0	0	0
2	02/01/2008	ASCOPE	RAZURI	INCENDIO URBANO	0	0	0	2	0	1	0	0	0	0	0	0	0
3	31/01/2008	ASCOPE	CHOCOPE	INCENDIO URBANO	0	0	0	4	0	1	0	0	0	0	0	0	0
	<b>TOTAL</b>	<b>EMER</b>	<b>ENERO</b>		<b>3</b>	<b>0</b>	<b>0</b>	<b>10</b>	<b>0</b>	<b>3</b>	<b>0</b>	<b>0</b>	<b>0</b>	<b>0</b>	<b>0</b>	<b>0</b>	<b>0</b>
1	21/02/2008	CHEPEN	PUEBLO NUEVO	PRECIPITACIONES - LLUVIA	0	0	0	0	1.000	0	200	0	0	0	0	0	0
2	26/02/2008	JULCAN	JULCAN	DESPLAZAMIENTO	0	0	0	0	1.290	0	0	0	0	0	0	0	0
	<b>TOTAL</b>	<b>EMER</b>	<b>FEBRERO</b>		<b>2</b>	<b>0</b>	<b>0</b>	<b>0</b>	<b>2.290</b>	<b>0</b>	<b>200</b>	<b>0</b>	<b>0</b>	<b>0</b>	<b>0</b>	<b>0</b>	<b>0</b>
1	15/03/2008	CHEPEN	CHEPEN	DESPLAZAMIENTO	0	0	0	0	4	0	1	0	0	0	0	0	0
2	15/03/2008	CHEPEN	PACANGA	PRECIPITACIONES - LLUVIA	0	0	0	30	0	9	0	0	0	0	0	0	0
3	16/03/2008	CHEPEN	CHEPEN	PRECIPITACIONES - LLUVIA	0	0	0	17	20	2	4	0	0	0	0	0	0
4	24/03/2008	ASCOPE	CHOCOPE	PRECIPITACIONES - LLUVIA	0	0	0	8	0	1	0	0	0	0	0	0	0
5	26/03/2008	OTUZCO	OTUZCO	PRECIPITACIONES - LLUVIA	0	0	0	27	0	6	0	0	0	0	0	0	0
	<b>TOTAL</b>	<b>EMER</b>	<b>MARZO</b>		<b>5</b>	<b>0</b>	<b>0</b>	<b>82</b>	<b>24</b>	<b>18</b>	<b>5</b>	<b>0</b>	<b>0</b>	<b>0</b>	<b>0</b>	<b>0</b>	<b>0</b>
1	04/04/2008	JULCAN	JULCAN	PRECIPITACIONES - LLUVIA	0	0	0	0	20	0	4	0	0	0	0	0	0
2	17/04/2008	OTUZCO	USQUIL	PRECIPITACIONES - LLUVIA	0	0	0	14	0	3	0	0	0	0	0	0	0
	<b>TOTAL</b>	<b>EMER</b>	<b>ABRIL</b>		<b>2</b>	<b>0</b>	<b>0</b>	<b>14</b>	<b>20</b>	<b>3</b>	<b>4</b>	<b>0</b>	<b>0</b>	<b>0</b>	<b>0</b>	<b>0</b>	<b>0</b>
1	14/05/2008	ASCOPE	CHOCOPE	PRECIPITACIONES - LLUVIA	0	0	0	10	0	2	0	0	0	0	0	0	0
2	22/05/2008	S. CARRION	HUAMACHUCO	DESPLAZAMIENTO	0	0	0	123	0	30	0	0	0	0	0	0	0
	<b>TOTAL</b>	<b>EMER</b>	<b>MAYO</b>		<b>2</b>	<b>0</b>	<b>0</b>	<b>133</b>	<b>0</b>	<b>32</b>	<b>0</b>	<b>0</b>	<b>0</b>	<b>0</b>	<b>0</b>	<b>0</b>	<b>0</b>
1	02/06/2008	TRUJILLO	VICTOR L. HERRERA	INCENDIO URBANO	0	0	0	12	0	1	0	0	0	0	0	0	0
	<b>TOTAL</b>	<b>EMER</b>	<b>JUNIO</b>		<b>1</b>	<b>0</b>	<b>0</b>	<b>12</b>	<b>0</b>	<b>1</b>	<b>0</b>	<b>0</b>	<b>0</b>	<b>0</b>	<b>0</b>	<b>0</b>	<b>0</b>
1	27/07/2008	ASCOPE	RAZURI	INCENDIO URBANO	0	0	0	4	0	1	0	0	0	0	0	0	0
	<b>TOTAL</b>	<b>EMER</b>	<b>JULIO</b>		<b>1</b>	<b>0</b>	<b>0</b>	<b>4</b>	<b>0</b>	<b>1</b>	<b>0</b>	<b>0</b>	<b>0</b>	<b>0</b>	<b>0</b>	<b>0</b>	<b>0</b>
1	02/10/2008	JULCAN	JULCAN	TEMPESTAD	0	0	1	0	0	0	0	0	0	0	0	0	0
	<b>TOTAL</b>	<b>EMER</b>	<b>OCTUBRE</b>		<b>1</b>	<b>0</b>	<b>1</b>	<b>0</b>	<b>0</b>	<b>0</b>	<b>0</b>	<b>0</b>	<b>0</b>	<b>0</b>	<b>0</b>	<b>0</b>	<b>0</b>
1	02/11/2008	STGO. DE CHUCO	SITABAMBA	PRECIPITACIONES - LLUVIA	0	0	4	5	0	1	0	0	0	0	0	0	0
	<b>TOTAL</b>	<b>EMER</b>	<b>NOVIEMBRE</b>		<b>1</b>	<b>0</b>	<b>4</b>	<b>5</b>	<b>0</b>	<b>1</b>	<b>0</b>	<b>0</b>	<b>0</b>	<b>0</b>	<b>0</b>	<b>0</b>	<b>0</b>

Fuente : Dirección Nacional de Operaciones del INDECI-SINPAD  
Elaboración : Oficina de Estadística y Telemática del INDECI



## 1.2.14 REGISTRO PUNTUAL DE EMERGENCIAS Y DAÑOS DE LA REGIÓN LAMBAYEQUE 2008

N°	FECHA	PROVINCIA	DISTRITO	FENOMENO	FALLEC	DESAP	HERIDOS	DAMNIF	AFFECT	VIVI. DEST	VIVI. AFFECT	CC EE DESTRU	CC EE AFFECT	CC SS DESTRU	CC SS AFFECT	HAS. DEST	HAS. AFFECT
	<b>TOTAL</b>	<b>EMER</b>	<b>LAMBAYEQUE</b>		<b>64</b>	<b>2</b>	<b>0</b>	<b>8.529</b>	<b>59.663</b>	<b>2.048</b>	<b>11.074</b>	<b>8</b>	<b>104</b>	<b>0</b>	<b>0</b>	<b>820</b>	<b>16.430</b>
1	02/01/2008	CHICLAYO	SAÑA	INCENDIO URBANO	0	0	0	3	0	1	0	0	0	0	0	0	0
2	12/01/2008	CHICLAYO	MONSEFU	EPIDEMIAS	1	0	0	0	0	0	0	0	0	0	0	0	0
3	18/01/2008	LAMBAYEQUE	JAYANCA	VIENTOS FUERTES	0	0	0	0	32	0	7	0	0	0	0	0	0
4	30/01/2008	CHICLAYO	CAYALTI	VIENTOS FUERTES	0	0	0	0	18	0	3	0	0	0	0	0	0
	<b>TOTAL</b>	<b>EMER</b>	<b>ENERO</b>		<b>4</b>	<b>1</b>	<b>0</b>	<b>3</b>	<b>50</b>	<b>1</b>	<b>10</b>	<b>0</b>	<b>0</b>	<b>0</b>	<b>0</b>	<b>0</b>	<b>0</b>
1	01/02/2008	FERRENAFE	INCAHUASI	PRECIPITACIONES - LLUVIA	0	0	0	4.445	12.635	889	2.527	0	0	0	0	400	0
2	17/02/2008	CHICLAYO	CHONGOVAPE	PRECIPITACIONES - LLUVIA	0	0	0	0	600	0	120	0	1	0	0	0	828
3	17/02/2008	CHICLAYO	ETEN	PRECIPITACIONES - LLUVIA	0	0	0	0	970	0	194	0	0	0	0	0	0
4	17/02/2008	CHICLAYO	QUEQUE	PRECIPITACIONES - LLUVIA	0	0	0	0	0	0	0	0	0	0	0	0	0
5	17/02/2008	CHICLAYO	REQUE	PRECIPITACIONES - LLUVIA	0	0	0	10	345	2	77	0	0	0	0	0	60
6	17/02/2008	CHICLAYO	SAÑA	CRECIDA DE RIO	0	0	0	0	980	0	196	0	0	0	0	0	0
7	17/02/2008	CHICLAYO	PUCALA	PRECIPITACIONES - LLUVIA	0	0	0	0	150	0	30	0	0	0	0	0	60
8	17/02/2008	FERRENAFE	FERRENAFE	PRECIPITACIONES - LLUVIA	0	0	0	0	0	0	0	0	0	0	0	0	0
9	17/02/2008	FERRENAFE	CAÑARIS	PRECIPITACIONES - LLUVIA	0	0	0	410	8.598	82	1.433	0	10	0	0	0	1.132
10	17/02/2008	FERRENAFE	PITIPO	PRECIPITACIONES - LLUVIA	1	0	0	150	5.270	30	1.054	0	0	0	0	0	270
11	17/02/2008	FERRENAFE	PUEBLO NUEVO	PRECIPITACIONES - LLUVIA	0	0	0	445	0	89	0	0	0	0	0	0	0
12	17/02/2008	LAMBAYEQUE	CHOCHOPE	PRECIPITACIONES - LLUVIA	0	0	0	50	945	10	189	0	0	0	0	0	0
13	17/02/2008	LAMBAYEQUE	JAYANCA	PRECIPITACIONES - LLUVIA	0	0	0	0	5.000	0	1.000	0	0	0	0	0	0
14	17/02/2008	LAMBAYEQUE	MOCHUMI	PRECIPITACIONES - LLUVIA	0	0	0	25	455	5	91	0	3	0	0	0	0
15	17/02/2008	LAMBAYEQUE	SALAS	PRECIPITACIONES - LLUVIA	0	0	0	1.050	2.065	210	413	0	74	0	0	35	3.880
16	17/02/2008	LAMBAYEQUE	TUCUME	PRECIPITACIONES - LLUVIA	0	0	0	150	1.750	30	350	0	0	0	0	0	0
17	18/02/2008	CHICLAYO	OYOTUN	PRECIPITACIONES - LLUVIA	0	0	0	325	3.865	65	733	0	0	0	0	0	0
18	18/02/2008	LAMBAYEQUE	ILLIMO	CRECIDA DE RIO	0	0	0	245	1.935	49	387	0	0	0	0	0	0
19	18/02/2008	LAMBAYEQUE	PACORA	CRECIDA DE RIO	0	0	0	130	1.285	187	257	0	1	0	0	0	0
20	21/02/2008	CHICLAYO	CAYALTI	CRECIDA DE RIO	0	0	0	10	75	2	15	0	0	0	0	0	0
21	21/02/2008	CHICLAYO	TUMAN	PRECIPITACIONES - LLUVIA	0	0	0	0	1.500	180	300	0	0	0	0	0	0
22	22/02/2008	CHICLAYO	MONSEFU	CRECIDA DE RIO	0	0	0	0	970	0	194	0	0	0	0	0	325
23	26/02/2008	LAMBAYEQUE	OLMOS	PRECIPITACIONES - LLUVIA	0	0	0	860	2.995	172	599	8	13	0	0	60	200
24	28/02/2008	LAMBAYEQUE	MOTUPE	PRECIPITACIONES - LLUVIA	0	0	0	40	2.575	8	515	0	0	0	0	0	0
	<b>TOTAL</b>	<b>EMER</b>	<b>FEBRERO</b>		<b>24</b>	<b>1</b>	<b>0</b>	<b>8.345</b>	<b>54.963</b>	<b>2.010</b>	<b>10.674</b>	<b>8</b>	<b>102</b>	<b>0</b>	<b>0</b>	<b>820</b>	<b>6.430</b>
1	14/03/2008	CHICLAYO	PIMENTEL	PRECIPITACIONES - LLUVIA	0	0	0	0	300	0	60	0	0	0	0	0	0
2	15/03/2008	CHICLAYO	SANTA ROSA	PRECIPITACIONES - LLUVIA	0	0	0	0	75	0	15	0	0	0	0	0	0
3	15/03/2008	LAMBAYEQUE	MORROPE	PRECIPITACIONES - LLUVIA	0	0	0	0	1.500	0	1	0	1	0	0	0	0
4	16/03/2008	CHICLAYO	CHICLAYO	PRECIPITACIONES - LLUVIA	0	0	0	0	0	0	0	0	0	0	0	0	0
5	22/03/2008	CHICLAYO	JOSE L. ORTIZ	PRECIPITACIONES - LLUVIA	0	0	0	6	0	1	0	0	0	0	0	0	0



1.2.14 REGISTRO PUNTUAL DE EMERGENCIAS Y DAÑOS DE LA REGIÓN LAMBAYEQUE 2008

N°	FECHA	PROVINCIA	DISTRITO	FENOMENO	FALLEC	DESAP	HERIDOS	DAMNIF	AFFECT	VIVI. DEST	VIVI. AFFECT	CC EE DESTRU	CC EE AFFECT	CC SS DESTRU	CC SS AFFECT	HAS. DEST	HAS. AFFECT
6	22/03/2008	CHICLAYO	LA VICTORIA	PRECIPITACIONES - LLUVIA	0	0	0	0	5	0	1	0	0	0	0	0	0
	<b>TOTAL</b>	<b>EMER</b>	<b>MARZO</b>	<b>6</b>	<b>0</b>	<b>0</b>	<b>0</b>	<b>6</b>	<b>1.880</b>	<b>1</b>	<b>77</b>	<b>0</b>	<b>1</b>	<b>0</b>	<b>0</b>	<b>0</b>	<b>0</b>
1	01/04/2008	LAMBAYEQUE	SALAS	PRECIPITACIONES - LLUVIA	0	0	0	0	195	0	39	0	0	0	0	0	0
2	02/04/2008	CHICLAYO	POMALCA	PRECIPITACIONES - LLUVIA	0	0	0	0	0	0	0	0	1	0	0	0	0
3	07/04/2008	CHICLAYO	JOSE L. ORTIZ	DERRUMBE	0	0	0	16	0	3	0	0	0	0	0	0	0
	<b>TOTAL</b>	<b>EMER</b>	<b>ABRIL</b>	<b>3</b>	<b>0</b>	<b>0</b>	<b>0</b>	<b>16</b>	<b>195</b>	<b>3</b>	<b>39</b>	<b>0</b>	<b>1</b>	<b>0</b>	<b>0</b>	<b>0</b>	<b>0</b>
1	01/05/2008	CHICLAYO	JOSE L. ORTIZ	INCENDIO URBANO	0	0	0	8	0	2	0	0	0	0	0	0	0
2	15/05/2008	FERREÑAFE	CAÑARIS	HUAYCO	0	0	0	4	0	1	0	0	0	0	0	0	0
3	19/05/2008	LAMBAYEQUE	MOTUPE	DERRUMBE	0	0	0	0	0	0	0	0	0	0	0	0	10.000
4	31/05/2008	CHICLAYO	JOSE L. ORTIZ	INCENDIO URBANO	0	0	0	6	0	1	0	0	0	0	0	0	0
	<b>TOTAL</b>	<b>EMER</b>	<b>MAYO</b>	<b>4</b>	<b>0</b>	<b>0</b>	<b>0</b>	<b>18</b>	<b>0</b>	<b>4</b>	<b>0</b>	<b>0</b>	<b>0</b>	<b>0</b>	<b>0</b>	<b>0</b>	<b>10.000</b>
1	02/06/2008	CHICLAYO	PUCALA	OTRO FENOM. MET. O HIDROL.	0	0	0	100	300	20	60	0	0	0	0	0	0
2	05/06/2008	CHICLAYO	LA VICTORIA	INCENDIO URBANO	0	0	0	6	0	1	0	0	0	0	0	0	0
3	07/06/2008	CHICLAYO	CHICLAYO	DERRUMBE	0	0	0	0	2	0	1	0	0	0	0	0	0
4	16/06/2008	LAMBAYEQUE	SALAS	PRECIPITACIONES - LLUVIA	0	0	0	0	30	0	6	0	0	0	0	0	0
	<b>TOTAL</b>	<b>EMER</b>	<b>JUNIO</b>	<b>4</b>	<b>0</b>	<b>0</b>	<b>0</b>	<b>106</b>	<b>332</b>	<b>21</b>	<b>67</b>	<b>0</b>	<b>0</b>	<b>0</b>	<b>0</b>	<b>0</b>	<b>0</b>
1	02/07/2008	FERREÑAFE	CAÑARIS	HELADA	0	0	0	0	360	0	0	0	0	0	0	0	0
2	02/07/2008	FERREÑAFE	INCAHUASI	HELADA	0	0	0	0	400	0	0	0	0	0	0	0	0
3	02/07/2008	LAMBAYEQUE	MOTUPE	HELADA	0	0	0	0	90	0	0	0	0	0	0	0	0
4	02/07/2008	LAMBAYEQUE	SALAS	HELADA	0	0	0	0	360	0	0	0	0	0	0	0	0
5	08/07/2008	CHICLAYO	LA VICTORIA	INCENDIO URBANO	0	0	0	3	0	1	0	0	0	0	0	0	0
6	20/07/2008	LAMBAYEQUE	LAMBAYEQUE	DERRUMBE	0	0	0	0	3	0	1	0	0	0	0	0	0
	<b>TOTAL</b>	<b>EMER</b>	<b>JULIO</b>	<b>6</b>	<b>0</b>	<b>0</b>	<b>0</b>	<b>3</b>	<b>1.213</b>	<b>1</b>	<b>1</b>	<b>0</b>	<b>0</b>	<b>0</b>	<b>0</b>	<b>0</b>	<b>0</b>
1	07/08/2008	FERREÑAFE	CAÑARIS	PRECIPITACIONES - LLUVIA	0	0	0	8	0	2	0	0	0	0	0	0	0
	<b>TOTAL</b>	<b>EMER</b>	<b>AGOSTO</b>	<b>1</b>	<b>0</b>	<b>0</b>	<b>0</b>	<b>8</b>	<b>0</b>	<b>2</b>	<b>0</b>	<b>0</b>	<b>0</b>	<b>0</b>	<b>0</b>	<b>0</b>	<b>0</b>
1	10/09/2008	LAMBAYEQUE	OLMOS	INCENDIO FORESTAL	0	0	0	0	0	0	0	0	0	0	0	0	0
2	10/09/2008	LAMBAYEQUE	SALAS	INCENDIO FORESTAL	0	0	0	0	0	0	0	0	0	0	0	0	0
3	13/09/2008	LAMBAYEQUE	MOTUPE	INCENDIO FORESTAL	0	0	0	0	0	0	0	0	0	0	0	0	0
4	18/09/2008	CHICLAYO	SAÑA	INCENDIO URBANO	0	0	0	5	0	1	0	0	0	0	0	0	0
	<b>TOTAL</b>	<b>EMER</b>	<b>SETIEMBRE</b>	<b>4</b>	<b>0</b>	<b>0</b>	<b>0</b>	<b>5</b>	<b>0</b>	<b>1</b>	<b>0</b>	<b>0</b>	<b>0</b>	<b>0</b>	<b>0</b>	<b>0</b>	<b>0</b>
1	03/10/2008	CHICLAYO	JOSE L. ORTIZ	DERRUMBE	0	0	0	0	5	0	1	0	0	0	0	0	0
2	30/10/2008	CHICLAYO	SAÑA	VIENTOS FUERTES	0	0	0	0	25	0	5	0	0	0	0	0	0
	<b>TOTAL</b>	<b>EMER</b>	<b>OCTUBRE</b>	<b>2</b>	<b>0</b>	<b>0</b>	<b>0</b>	<b>0</b>	<b>30</b>	<b>0</b>	<b>6</b>	<b>0</b>	<b>0</b>	<b>0</b>	<b>0</b>	<b>0</b>	<b>0</b>
1	01/11/2008	LAMBAYEQUE	LAMBAYEQUE	INCENDIO URBANO	0	0	0	6	0	1	0	0	0	0	0	0	0
2	03/11/2008	CHICLAYO	OYOTUN	PLAGAS	0	0	0	0	0	0	0	0	0	0	0	0	0



1.2.14 REGISTRO PUNTUAL DE EMERGENCIAS Y DAÑOS DE LA REGIÓN LAMBAYEQUE 2008

N°	FECHA	PROVINCIA	DISTRITO	FENOMENO	FALLEC	DESAP	HERIDOS	DAMNIF	AFFECT	VIVI. DEST	VIVI. AFFECT	CC EE DESTRU	CC EE AFFECT	CC SS DESTRU	CC SS AFFECT	HAS. DEST	HAS. AFFECT
3	12/11/2008	CHICLAYO	TUMAN	INUNDACION	0	0	0	0	0	0	200	0	0	0	0	0	0
	<b>TOTAL</b>	<b>EMER</b>	<b>NOVIEMBRE</b>		<b>3</b>	<b>0</b>	<b>0</b>	<b>6</b>	<b>1.000</b>	<b>1</b>	<b>200</b>	<b>0</b>	<b>0</b>	<b>0</b>	<b>0</b>	<b>0</b>	<b>0</b>
1	02/12/2008	CHICLAYO	CHICLAYO	DERRUMBE	0	0	0	5	0	1	0	0	0	0	0	0	0
2	08/12/2008	LAMBAYEQUE	MOTUPE	INCENDIO FORESTAL	0	0	0	0	0	0	0	0	0	0	0	0	0
3	29/12/2008	CHICLAYO	POMALCA	INCENDIO URBANO	0	0	0	8	0	2	0	0	0	0	0	0	0
	<b>TOTAL</b>	<b>EMER</b>	<b>DICIEMBRE</b>		<b>3</b>	<b>0</b>	<b>0</b>	<b>13</b>	<b>0</b>	<b>3</b>	<b>0</b>	<b>0</b>	<b>0</b>	<b>0</b>	<b>0</b>	<b>0</b>	<b>0</b>

Fuente : Dirección Nacional de Operaciones del INDECI-SINPAD

Elaboración : Oficina de Estadística y Telemática del INDECI



1.2.15 REGISTRO PUNTUAL DE EMERGENCIAS Y DAÑOS DE LA REGIÓN LIMA 2008

N°	FECHA	PROVINCIA	DISTRITO	FENOMENO	FALLEC	DESAP	HERIDOS	DAMNIF	AFFECT	VIVI. DEST	VIVI. AFFECT	CC EE DESTRU	CC EE AFFECT	CC SS DESTRU	CC SS AFFECT	HAS. DEST	HAS. AFFECT
	<b>TOTAL</b>	<b>EMER</b>	<b>LIMA</b>	<b>317</b>	<b>23</b>	<b>0</b>	<b>22</b>	<b>2.904</b>	<b>7.274</b>	<b>299</b>	<b>490</b>	<b>0</b>	<b>1</b>	<b>0</b>	<b>1</b>	<b>0</b>	<b>1</b>
1	01/01/2008	LIMA	INDEPENDENCIA	INCENDIO URBANO	0	0	0	3	0	1	0	0	0	0	0	0	0
2	01/01/2008	LIMA	SAN BORJA	INCENDIO URBANO	0	0	0	11	0	1	0	0	0	0	0	0	0
3	02/01/2008	LIMA	LIMA	INCENDIO URBANO	1	0	0	0	0	1	0	0	0	0	0	0	0
4	02/01/2008	LIMA	LIMA	INCENDIO URBANO	0	0	0	0	0	0	0	0	0	0	0	0	0
5	06/01/2008	LIMA	ATE	INCENDIO URBANO	0	0	0	8	0	3	0	0	0	0	0	0	0
6	08/01/2008	LIMA	LIMA	COLAPSO DE VIVIENDAS	0	0	0	0	0	0	1	0	0	0	0	0	0
7	08/01/2008	LIMA	VILLA EL SALVADOR	INCENDIO URBANO	0	0	0	0	4	0	1	0	0	0	0	0	0
8	08/01/2008	LIMA	RIMAC	INCENDIO URBANO	0	0	0	0	3	1	0	0	0	0	0	0	0
9	09/01/2008	LIMA	ATE	INCENDIO URBANO	0	0	0	4	0	1	0	0	0	0	0	0	0
10	09/01/2008	LIMA	VILLA EL SALVADOR	INCENDIO URBANO	0	0	0	3	0	1	0	0	0	0	0	0	0
11	10/01/2008	LIMA	LIMA	COLAPSO DE VIVIENDAS	0	0	0	0	6	0	2	0	0	0	0	0	0
12	11/01/2008	LIMA	VILLA EL SALVADOR	INCENDIO URBANO	0	0	0	6	0	1	0	0	0	0	0	0	0
13	11/01/2008	LIMA	COMAS	INCENDIO URBANO	0	0	0	0	4	0	1	0	0	0	0	0	0
14	12/01/2008	LIMA	ELAGUSTINO	INCENDIO URBANO	0	0	0	6	0	1	0	0	0	0	0	0	0
15	14/01/2008	CAÑETE	MALA	INCENDIO URBANO	0	0	0	8	0	1	0	0	0	0	0	0	0
16	14/01/2008	LIMA	ATE	INCENDIO URBANO	0	0	0	6	0	1	0	0	0	0	0	0	0
17	18/01/2008	LIMA	CARABAYLLO	COLAPSO DE VIVIENDAS	0	0	0	0	5	0	1	0	0	0	0	0	0
18	19/01/2008	LIMA	S. J. DE LURIGANCHO	INCENDIO URBANO	0	0	0	4	0	1	0	0	0	0	0	0	0
19	21/01/2008	CAÑETE	MALA	INCENDIO URBANO	0	0	0	20	0	4	0	0	0	0	0	0	0
20	22/01/2008	BARRANCA	SUPE	INCENDIO URBANO	0	0	0	8	0	1	0	0	0	0	0	0	0
21	22/01/2008	LIMA	V. M. DEL TRIUNFO	INCENDIO URBANO	0	0	0	9	0	2	0	0	0	0	0	0	0
22	24/01/2008	CAÑETE	NUEVO IMPERIAL	INCENDIO URBANO	0	0	0	5	0	1	0	0	0	0	0	0	0
23	24/01/2008	LIMA	CHORRILLOS	INCENDIO URBANO	0	0	0	0	1	0	1	0	0	0	0	0	0
24	24/01/2008	LIMA	LIMA	INCENDIO URBANO	0	0	0	0	0	0	0	0	0	0	0	0	0
25	25/01/2008	LIMA	SAN BORJA	INCENDIO URBANO	0	0	0	0	5	0	1	0	0	0	0	0	0
26	25/01/2008	LIMA	ATE	INCENDIO URBANO	0	0	0	18	0	4	0	0	0	0	0	0	0
27	25/01/2008	LIMA	ANCON	INCENDIO URBANO	0	0	0	5	0	1	0	0	0	0	0	0	0
28	27/01/2008	HUAROCHIRI	SANTA EULALIA	PRECIPITACIONES - LLUVIA	0	0	0	0	73	0	16	0	0	0	0	0	0
29	27/01/2008	LIMA	ATE	INCENDIO URBANO	0	0	0	14	0	4	0	0	0	0	0	0	0
30	28/01/2008	LIMA	V. M. DEL TRIUNFO	INCENDIO URBANO	0	0	0	0	0	0	0	0	0	0	0	0	0
31	28/01/2008	CANTA	CANTA	INCENDIO URBANO	3	0	0	3	0	1	0	0	0	0	0	0	0
32	28/01/2008	CAÑETE	MALA	INCENDIO URBANO	0	0	0	6	0	2	0	0	0	0	0	0	0
33	28/01/2008	LIMA	SAN ISIDRO	INCENDIO URBANO	0	0	0	3	0	1	0	0	0	0	0	0	0
34	30/01/2008	BARRANCA	BARRANCA	INCENDIO URBANO	0	0	0	0	0	1	0	0	0	0	0	0	0
	<b>TOTAL</b>	<b>EMER</b>	<b>ENERO</b>	<b>34</b>	<b>4</b>	<b>0</b>	<b>0</b>	<b>150</b>	<b>101</b>	<b>34</b>	<b>26</b>	<b>0</b>	<b>0</b>	<b>0</b>	<b>0</b>	<b>0</b>	<b>0</b>



1.2.15 REGISTRO PUNTUAL DE EMERGENCIAS Y DAÑOS DE LA REGIÓN LIMA 2008

N°	FECHA	PROVINCIA	DISTRITO	FENOMENO	FALLEC	DESAP	HERIDOS	DAMNIF	AFFECT	VIVI. DEST	VIVI. AFFECT	CC EE DESTRU	CC EE AFFECT	CC SS DESTRU	CC SS AFFECT	HAS. DEST	HAS. AFFECT
1	01/02/2008	LIMA	SURQUILLO	INCENDIO URBANO	0	0	0	4	0	1	0	0	0	0	0	0	0
2	01/02/2008	LIMA	PUENTE PIEDRA	INCENDIO URBANO	0	0	0	0	0	0	0	0	0	0	0	0	0
3	03/02/2008	LIMA	COMAS	INCENDIO URBANO	0	0	0	0	0	0	0	0	0	0	0	0	0
4	04/02/2008	LIMA	S. J. DE LURIGANCHO	INCENDIO URBANO	0	0	0	2	0	1	0	0	0	0	0	0	0
5	05/02/2008	LIMA	VILLA EL SALVADOR	INCENDIO URBANO	0	0	0	12	0	1	0	0	0	0	0	0	0
6	05/02/2008	LIMA	RIMAC	INCENDIO URBANO	0	0	0	0	0	0	0	0	0	0	0	0	0
7	06/02/2008	LIMA	LA MOLINA	INCENDIO URBANO	0	0	1	0	0	0	0	0	0	0	0	0	0
8	06/02/2008	LIMA	COMAS	INCENDIO URBANO	0	0	0	0	4	0	1	0	0	0	0	0	0
9	07/02/2008	LIMA	CARABAYLLO	VIENTOS FUERTES	0	0	0	0	0	0	0	0	0	0	0	0	0
10	08/02/2008	OYON	PACHANGARA	HELADA	0	0	0	0	278	0	0	0	0	0	0	0	0
11	08/02/2008	LIMA	S. M. DE PORRES	INCENDIO URBANO	0	0	0	0	0	0	0	0	0	0	0	0	0
12	09/02/2008	CANETE	IMPERIAL	INCENDIO URBANO	0	0	0	9	0	2	0	0	0	0	0	0	0
13	11/02/2008	LIMA	CHORRILLOS	INCENDIO URBANO	0	0	0	0	0	0	0	0	0	0	0	0	0
14	11/02/2008	LIMA	S. J. DE MIRAFLORES	INCENDIO URBANO	0	0	0	0	0	0	0	0	0	0	0	0	0
15	13/02/2008	LIMA	INDEPENDENCIA	INCENDIO URBANO	0	0	0	0	0	0	0	0	0	0	0	0	0
16	14/02/2008	LIMA	RIMAC	INCENDIO URBANO	0	0	0	0	0	0	0	0	0	0	0	0	0
17	15/02/2008	LIMA	RIMAC	INCENDIO URBANO	0	0	0	1	0	1	0	0	0	0	0	0	0
18	16/02/2008	LIMA	LURIN	COLAPSO DE VIVIENDAS	0	0	0	0	0	0	0	0	0	0	0	0	0
19	16/02/2008	CANETE	SAN V. DE CAÑETE	SISMOS	0	0	0	0	0	0	0	0	0	0	0	0	0
20	21/02/2008	HUAROCHIRI	STA. C. DE COCACHACRA	HUAYCO	0	0	0	0	0	0	0	0	0	0	0	0	0
21	21/02/2008	LIMA	S. J. DE MIRAFLORES	INCENDIO URBANO	0	0	0	7	0	1	0	0	0	0	0	0	0
22	21/02/2008	LIMA	PACHACAMAC	GRECIDA DE RIO	0	0	0	0	0	0	0	0	0	0	0	0	1
23	21/02/2008	LIMA	LIMA	INCENDIO URBANO	0	0	0	28	0	3	0	0	0	0	0	0	0
24	21/02/2008	HUAROCHIRI	SANTA EULALIA	HUAYCO	0	0	0	10	4	3	1	0	0	0	0	0	0
25	22/02/2008	YAUJOS	AYAUCO	HUAYCO	0	0	0	0	0	0	0	0	0	0	0	0	0
26	23/02/2008	LIMA	CHACLACAYO	GRECIDA DE RIO	0	0	0	0	0	0	0	0	0	0	0	0	0
27	24/02/2008	LIMA	ELAGUSTINO	INCENDIO URBANO	0	0	0	0	0	0	0	0	0	0	0	0	0
28	25/02/2008	LIMA	VILLA EL SALVADOR	INCENDIO URBANO	0	0	0	0	5	0	2	0	0	0	0	0	0
29	25/02/2008	LIMA	SANTA ANITA	INCENDIO URBANO	0	0	0	4	0	1	0	0	0	0	0	0	0
30	26/02/2008	CANETE	MALA	GRECIDA DE RIO	0	0	0	0	0	0	0	0	0	0	0	0	0
31	27/02/2008	YAUJOS	HUANTAN	GRECIDA DE RIO	0	0	0	0	500	3	0	0	0	0	0	0	0
32	28/02/2008	LIMA	ATE	GRECIDA DE RIO	0	0	0	0	0	0	0	0	0	0	0	0	0
33	28/02/2008	LIMA	SAN ISIDRO	INCENDIO URBANO	0	0	0	2	0	0	0	0	0	0	0	0	0
34	28/02/2008	CANETE	IMPERIAL	INUNDACION	0	0	0	0	0	0	0	0	0	0	0	0	0





1.2.15 REGISTRO PUNTUAL DE EMERGENCIAS Y DAÑOS DE LA REGIÓN LIMA 2008

N°	FECHA	PROVINCIA	DISTRITO	FENOMENO	FALLEC	DESAP	HERIDOS	DAMNIF	AFFECT	VIVI. DEST	VIVI. AFFECT	CC EE DESTRU	CC EE AFFECT	CC SS DESTRU	CC SS AFFECT	HAS. DEST	HAS. AFFECT
35	28/02/2008	LIMA	ATE	INCENDIO URBANO	0	0	0	0	0	0	0	0	0	0	0	0	0
36	28/02/2008	CANTA	S. ROSA DE QUIVES	INCENDIO URBANO	0	0	0	3	0	1	0	0	0	0	0	0	0
	<b>TOTAL</b>	<b>EMER</b>	<b>FEBRERO</b>		<b>0</b>	<b>0</b>	<b>3</b>	<b>98</b>	<b>791</b>	<b>18</b>	<b>4</b>	<b>0</b>	<b>1</b>	<b>0</b>	<b>1</b>	<b>0</b>	<b>1</b>
1	01/03/2008	LIMA	COMAS	INCENDIO URBANO	0	0	0	11	0	3	0	0	0	0	0	0	0
2	02/03/2008	LIMA	CHORRILLOS	INCENDIO URBANO	0	0	0	3	0	1	0	0	0	0	0	0	0
3	02/03/2008	LIMA	CHORRILLOS	INCENDIO URBANO	0	0	0	0	6	0	1	0	0	0	0	0	0
4	04/03/2008	LIMA	COMAS	GRECIDA DE RIO	0	0	0	0	0	0	0	0	0	0	0	0	0
5	04/03/2008	CAÑETE	SAN V. DE CAÑETE	SISMOS	0	0	0	0	0	0	0	0	0	0	0	0	0
6	04/03/2008	LIMA	ATE	INCENDIO URBANO	0	0	0	4	0	1	0	0	0	0	0	0	0
7	06/03/2008	LIMA	ELAGUSTINO	INCENDIO URBANO	0	0	0	6	0	1	0	0	0	0	0	0	0
8	09/03/2008	LIMA	ELAGUSTINO	INCENDIO URBANO	0	0	0	5	0	1	0	0	0	0	0	0	0
9	10/03/2008	LIMA	RIMAC	COLAPSO DE VIVIENDAS	0	0	0	0	0	0	0	0	0	0	0	0	0
10	10/03/2008	LIMA	SURQUILLO	DERRUMBE	0	0	0	0	0	0	0	0	0	0	0	0	0
11	10/03/2008	LIMA	S. J. DE LURIGANCHO	INCENDIO URBANO	0	0	0	5	0	1	0	0	0	0	0	0	0
12	10/03/2008	LIMA	LIMA	DERRUMBE	0	0	0	2	0	1	0	0	0	0	0	0	0
13	10/03/2008	CAÑETE	CHILCA	SISMOS	0	0	0	0	0	0	0	0	0	0	0	0	0
14	11/03/2008	LIMA	LIMA	INCENDIO URBANO	0	0	0	0	0	0	0	0	0	0	0	0	0
15	11/03/2008	LIMA	LIMA	INCENDIO URBANO	0	0	0	0	7	0	3	0	0	0	0	0	0
16	11/03/2008	LIMA	LIMA	INCENDIO URBANO	0	0	0	0	0	0	0	0	0	0	0	0	0
17	13/03/2008	LIMA	LIMA	COLAPSO DE VIVIENDAS	0	0	0	13	0	2	0	0	0	0	0	0	0
18	14/03/2008	LIMA	S. J. DE MIRAFLORES	INCENDIO URBANO	0	0	0	6	0	1	0	0	0	0	0	0	0
19	15/03/2008	BARRANCA	BARRANCA	INCENDIO URBANO	0	0	0	5	0	1	0	0	0	0	0	0	0
20	18/03/2008	LIMA	CHORRILLOS	INCENDIO URBANO	0	0	0	15	0	1	0	0	0	0	0	0	0
21	18/03/2008	LIMA	SAN BORJA	INCENDIO URBANO	0	0	0	0	2	0	1	0	0	0	0	0	0
22	20/03/2008	HUAURA	HUALMAY	INCENDIO URBANO	5	0	0	0	0	1	0	0	0	0	0	0	0
23	20/03/2008	LIMA	BREÑA	INCENDIO URBANO	0	0	0	0	4	0	1	0	0	0	0	0	0
24	23/03/2008	BARRANCA	SUPE	INCENDIO URBANO	0	0	0	4	0	1	0	0	0	0	0	0	0
25	23/03/2008	BARRANCA	SUPE PUERTO	INCENDIO URBANO	0	0	0	4	0	1	0	0	0	0	0	0	0
26	23/03/2008	LIMA	LIMA	INCENDIO URBANO	0	0	0	4	0	1	0	0	0	0	0	0	0
27	25/03/2008	HUAURA	SANTA MARIA	INCENDIO URBANO	0	0	0	7	0	2	0	0	0	0	0	0	0
28	25/03/2008	LIMA	PUENTE PIEDRA	INCENDIO URBANO	0	0	0	10	0	1	0	0	0	0	0	0	0
29	26/03/2008	LIMA	S. J. DE LURIGANCHO	INCENDIO URBANO	0	0	0	0	0	0	0	0	0	0	0	0	0
30	29/03/2008	LIMA	S. J. DE MIRAFLORES	COLAPSO DE VIVIENDAS	0	0	0	4	0	0	1	0	0	0	0	0	0
31	29/03/2008	LIMA	ATE	INCENDIO URBANO	0	0	0	2	0	1	0	0	0	0	0	0	0



## 1.2.15 REGISTRO PUNTUAL DE EMERGENCIAS Y DAÑOS DE LA REGIÓN LIMA 2008

N°	FECHA	PROVINCIA	DISTRITO	FENOMENO	FALLEC	DESAP	HERIDOS	DAMNIF	AFFECT	VIVI. DEST	VIVI. AFFECT	CC EE DESTRU	CC EE AFFECT	CC SS DESTRU	CC SS AFFECT	HAS. DEST	HAS. AFFECT
32	30/03/2008	LIMA	CHORRILLOS	COLAPSO DE VIVIENDAS	0	0	0	5	0	2	0	0	0	0	0	0	0
33	30/03/2008	LIMA	ATE	INCENDIO URBANO	0	0	0	3	0	1	0	0	0	0	0	0	0
	<b>TOTAL</b>	<b>EMER</b>	<b>MARZO</b>		<b>5</b>	<b>0</b>	<b>0</b>	<b>118</b>	<b>19</b>	<b>25</b>	<b>7</b>	<b>0</b>	<b>0</b>	<b>0</b>	<b>0</b>	<b>0</b>	<b>0</b>
1	01/04/2008	LIMA	RIMAC	INCENDIO URBANO	0	0	0	3	0	1	0	0	0	0	0	0	0
2	02/04/2008	LIMA	CARABAYLO	INUNDACION	0	0	0	3	0	1	0	0	0	0	0	0	0
3	02/04/2008	LIMA	VILLA EL SALVADOR	INCENDIO URBANO	0	0	0	0	11	0	1	0	0	0	0	0	0
4	03/04/2008	LIMA	MIRAFLORES	INCENDIO URBANO	0	0	0	0	0	0	0	0	0	0	0	0	0
5	03/04/2008	LIMA	V. M. DEL TRIUNFO	INCENDIO URBANO	0	0	0	2	0	1	0	0	0	0	0	0	0
6	04/04/2008	LIMA	LIMA	COLAPSO DE VIVIENDAS	1	0	1	0	18	0	1	0	0	0	0	0	0
7	07/04/2008	LIMA	STGO. DE SURCO	INCENDIO URBANO	0	0	0	2	0	1	0	0	0	0	0	0	0
8	08/04/2008	LIMA	RIMAC	DERRUMBE	0	0	0	2	0	1	0	0	0	0	0	0	0
9	09/04/2008	LIMA	BREÑA	INCENDIO URBANO	0	0	0	11	0	4	0	0	0	0	0	0	0
10	10/04/2008	LIMA	LIMA	INCENDIO URBANO	0	0	0	3	0	2	0	0	0	0	0	0	0
11	10/04/2008	LIMA	VILLA EL SALVADOR	INCENDIO URBANO	0	0	0	3	0	1	0	0	0	0	0	0	0
12	11/04/2008	LIMA	LINCE	INCENDIO URBANO	0	0	0	5	0	2	0	0	0	0	0	0	0
13	11/04/2008	LIMA	RIMAC	INCENDIO URBANO	0	0	0	11	0	1	0	0	0	0	0	0	0
14	11/04/2008	LIMA	LURIN	INCENDIO URBANO	0	0	0	8	0	1	0	0	0	0	0	0	0
15	15/04/2008	CANETE	SAN V. DE CAÑETE	SISMOS	0	0	0	0	0	0	0	0	0	0	0	0	0
16	15/04/2008	LIMA	INDEPENDENCIA	INCENDIO URBANO	0	0	0	6	0	1	0	0	0	0	0	0	0
17	16/04/2008	CANETE	SAN V. DE CAÑETE	SISMOS	0	0	0	0	0	0	0	0	0	0	0	0	0
18	18/04/2008	LIMA	LA VICTORIA	INCENDIO URBANO	2	0	0	1	0	1	0	0	0	0	0	0	0
19	21/04/2008	LIMA	VILLA EL SALVADOR	INCENDIO URBANO	0	0	0	0	3	0	1	0	0	0	0	0	0
20	22/04/2008	LIMA	RIMAC	DERRUMBE	0	0	0	0	3	0	1	0	0	0	0	0	0
21	23/04/2008	LIMA	CARABAYLO	DERRUMBE	0	0	0	3	0	1	0	0	0	0	0	0	0
22	25/04/2008	LIMA	V. M. DEL TRIUNFO	INCENDIO URBANO	0	0	0	1	0	1	0	0	0	0	0	0	0
23	25/04/2008	LIMA	ELAGUSTINO	INCENDIO URBANO	0	0	0	5	0	1	0	0	0	0	0	0	0
24	26/04/2008	LIMA	LURIN	INCENDIO URBANO	0	0	0	0	8	0	1	0	0	0	0	0	0
25	28/04/2008	LIMA	RIMAC	INCENDIO URBANO	0	0	0	0	17	0	5	0	0	0	0	0	0
26	29/04/2008	LIMA	ATE	INCENDIO URBANO	0	0	0	2	0	1	0	0	0	0	0	0	0
27	30/04/2008	LIMA	S. J. DE LURIGANCHO	INCENDIO URBANO	0	0	1	14	0	1	0	0	0	0	0	0	0
	<b>TOTAL</b>	<b>EMER</b>	<b>ABRIL</b>		<b>3</b>	<b>0</b>	<b>2</b>	<b>85</b>	<b>60</b>	<b>23</b>	<b>10</b>	<b>0</b>	<b>0</b>	<b>0</b>	<b>0</b>	<b>0</b>	<b>0</b>
1	01/05/2008	LIMA	VILLA EL SALVADOR	INCENDIO URBANO	0	0	0	9	6	1	1	0	0	0	0	0	0
2	04/05/2008	LIMA	ATE	INCENDIO URBANO	1	0	0	3	0	1	0	0	0	0	0	0	0
3	04/05/2008	LIMA	VILLA EL SALVADOR	INCENDIO URBANO	0	0	0	6	0	1	0	0	0	0	0	0	0
4	06/05/2008	HUAURA	HUACHO	INCENDIO URBANO	0	0	0	25	0	8	0	0	0	0	0	0	0
5	06/05/2008	LIMA	S. M. DE PORRES	INCENDIO URBANO	0	0	1	6	0	0	1	0	0	0	0	0	0



1.2.15 REGISTRO PUNTUAL DE EMERGENCIAS Y DAÑOS DE LA REGIÓN LIMA 2008

N°	FECHA	PROVINCIA	DISTRITO	FENOMENO	FALLEC	DESAP	HERIDOS	DAMNIF	AFFECT	VIVI. DEST	VIVI. AFFECT	CC EE DESTRU	CC EE AFFECT	CC SS DESTRU	CC SS AFFECT	HAS. DEST	HAS. AFFECT
6	12/05/2008	LIMA	CARABAYLLO	INCENDIO URBANO	0	0	0	5	0	1	0	0	0	0	0	0	0
7	13/05/2008	LIMA	CARABAYLLO	INCENDIO URBANO	0	0	0	2	0	1	0	0	0	0	0	0	0
8	15/05/2008	LIMA	CARABAYLLO	INCENDIO URBANO	0	0	0	0	3	0	1	0	0	0	0	0	0
9	15/05/2008	LIMA	LA VICTORIA	INCENDIO URBANO	0	0	0	9	0	1	0	0	0	0	0	0	0
10	15/05/2008	YAUJOS	TANTA	HELADA	0	0	0	0	530	0	0	0	0	0	0	0	0
11	17/05/2008	LIMA	BREÑA	INCENDIO URBANO	0	0	0	12	0	3	0	0	0	0	0	0	0
12	18/05/2008	LIMA	LIMA	INCENDIO URBANO	0	0	0	0	6	0	1	0	0	0	0	0	0
13	23/05/2008	CAÑETE	IMPERIAL	INCENDIO URBANO	0	0	0	9	0	1	0	0	0	0	0	0	0
14	24/05/2008	LIMA	PACHACAMAC	INCENDIO URBANO	0	0	0	4	0	1	0	0	0	0	0	0	0
15	24/05/2008	LIMA	PACHACAMAC	INCENDIO URBANO	0	0	0	4	0	1	0	0	0	0	0	0	0
16	28/05/2008	BARRANCA	BARRANCA	INCENDIO URBANO	0	0	0	0	8	0	1	0	0	0	0	0	0
17	29/05/2008	LIMA	MAGDAL. DEL MAR	INCENDIO URBANO	0	0	0	0	0	0	1	0	0	0	0	0	0
18	29/05/2008	LIMA	SAN MIGUEL	INCENDIO URBANO	0	0	0	7	0	1	0	0	0	0	0	0	0
19	30/05/2008	LIMA	SURQUILLO	INCENDIO URBANO	0	0	0	0	2	0	1	0	0	0	0	0	0
		<b>EMER</b>	<b>MAYO</b>		<b>1</b>	<b>0</b>	<b>1</b>	<b>101</b>	<b>555</b>	<b>21</b>	<b>7</b>	<b>0</b>	<b>0</b>	<b>0</b>	<b>0</b>	<b>0</b>	<b>0</b>
1	01/06/2008	LIMA	PACHACAMAC	INCENDIO URBANO	0	0	0	4	0	1	0	0	0	0	0	0	0
2	01/06/2008	LIMA	SURQUILLO	COLAPSO DE VIVIENDAS	0	0	0	6	0	1	0	0	0	0	0	0	0
3	02/06/2008	LIMA	CARABAYLLO	COLAPSO DE VIVIENDAS	0	0	0	3	0	0	0	0	0	0	0	0	0
4	02/06/2008	LIMA	CARABAYLLO	INCENDIO URBANO	0	0	0	3	0	1	0	0	0	0	0	0	0
5	08/06/2008	LIMA	PUEBLO LIBRE (MAGDAL. VIEJA)	COLAPSO DE VIVIENDAS	0	0	0	1	0	1	0	0	0	0	0	0	0
6	09/06/2008	LIMA	LIMA	INCENDIO URBANO	0	0	0	1	0	1	0	0	0	0	0	0	0
7	09/06/2008	LIMA	LURIN	COLAPSO DE VIVIENDAS	0	0	0	13	0	2	0	0	0	0	0	0	0
8	10/06/2008	LIMA	EL AGUSTINO	DERRUMBE	0	0	0	4	0	1	0	0	0	0	0	0	0
9	16/06/2008	LIMA	RIMAC	COLAPSO DE VIVIENDAS	0	0	0	3	0	1	0	0	0	0	0	0	0
10	16/06/2008	LIMA	BARRANCO	COLAPSO DE VIVIENDAS	0	0	0	1	0	1	0	0	0	0	0	0	0
11	19/06/2008	LIMA	CHORRILLOS	INCENDIO URBANO	0	0	0	13	0	3	0	0	0	0	0	0	0
12	19/06/2008	LIMA	VILLA EL SALVADOR	INCENDIO URBANO	0	0	0	4	0	1	0	0	0	0	0	0	0
13	19/06/2008	CAÑETE	SAN V. DE CAÑETE	OTRO FENOM. MET. O HIDROL.	0	0	0	0	0	0	80	0	0	0	0	0	0
14	23/06/2008	LIMA	CHORRILLOS	COLAPSO DE VIVIENDAS	0	0	0	0	4	0	1	0	0	0	0	0	0
15	26/06/2008	LIMA	RIMAC	COLAPSO DE VIVIENDAS	0	0	0	5	0	1	0	0	0	0	0	0	0
16	26/06/2008	LIMA	VILLA EL SALVADOR	INCENDIO URBANO	0	0	0	4	0	1	0	0	0	0	0	0	0
17	27/06/2008	LIMA	SAN MIGUEL	INCENDIO URBANO	0	0	0	3	0	0	1	0	0	0	0	0	0
18	27/06/2008	YAUJOS	HUANTAN	HELADA	1	0	0	40	240	0	0	0	0	0	0	0	0
19	29/06/2008	LIMA	RIMAC	COLAPSO DE VIVIENDAS	0	0	0	6	6	1	1	0	0	0	0	0	0
20	30/06/2008	CAÑETE	IMPERIAL	INUNDACION	0	0	0	0	168	0	36	0	0	0	0	0	0
		<b>EMER</b>	<b>JUNIO</b>		<b>1</b>	<b>0</b>	<b>1</b>	<b>114</b>	<b>418</b>	<b>18</b>	<b>119</b>	<b>0</b>	<b>0</b>	<b>0</b>	<b>0</b>	<b>0</b>	<b>0</b>



## 1.2.15 REGISTRO PUNTUAL DE EMERGENCIAS Y DAÑOS DE LA REGIÓN LIMA

N°	FECHA	PROVINCIA	DISTRITO	FENOMENO	FALLEC	DESAP	HERIDOS	DAMNIF	AFFECT	VIVI. DEST	VIVI. AFFECT	CC EE DESTRU	CC EE AFFECT	CC SS DESTRU	CC SS AFFECT	HAS. DEST	HAS. AFFECT
1	05/07/2008	LIMA	SAN MIGUEL	INCENDIO URBANO	0	0	0	4	0	1	0	0	0	0	0	0	0
2	07/07/2008	LIMA	ANCON	INCENDIO URBANO	0	0	0	3	0	1	0	0	0	0	0	0	0
3	07/07/2008	LIMA	A. T. DE	INCENDIO URBANO	0	0	1	5	0	1	0	0	0	0	0	0	0
4	08/07/2008	LIMA	S. J. DE LURIGANCHO	INCENDIO URBANO	0	0	1	9	0	1	0	0	0	0	0	0	0
5	09/07/2008	LIMA	LOS OLIVOS	INCENDIO URBANO	0	0	0	5	0	1	0	0	0	0	0	0	0
6	09/07/2008	CAÑETE	NUEVO IMPERIAL	INCENDIO URBANO	0	0	0	9	0	2	0	0	0	0	0	0	0
7	11/07/2008	LIMA	MIRAFLORES	INCENDIO URBANO	0	0	0	0	0	0	1	0	0	0	0	0	0
8	12/07/2008	LIMA	S. J. DE LURIGANCHO	INCENDIO URBANO	0	0	0	6	0	1	0	0	0	0	0	0	0
9	13/07/2008	LIMA	LIMA	COLAPSO DE VIVIENDAS	1	0	2	4	0	1	0	0	0	0	0	0	0
10	14/07/2008	LIMA	LIMA	COLAPSO DE VIVIENDAS	0	0	0	6	0	1	0	0	0	0	0	0	0
11	16/07/2008	LIMA	LIMA	INCENDIO URBANO	0	0	0	7	0	1	0	0	0	0	0	0	0
12	16/07/2008	LIMA	SANTA ROSA	INCENDIO URBANO	0	0	0	4	0	1	0	0	0	0	0	0	0
13	17/07/2008	CAÑETE	MALA	INCENDIO URBANO	0	0	0	12	0	4	0	0	0	0	0	0	0
14	18/07/2008	LIMA	LIMA	INCENDIO URBANO	0	0	0	16	0	7	0	0	0	0	0	0	0
15	18/07/2008	LIMA	V. M. DEL TRIUNFO	INCENDIO URBANO	0	0	0	4	0	1	0	0	0	0	0	0	0
16	19/07/2008	LIMA	BREÑA	INCENDIO URBANO	0	0	0	3	0	1	0	0	0	0	0	0	0
17	20/07/2008	LIMA	LURIN	INCENDIO URBANO	0	0	0	10	0	2	0	0	0	0	0	0	0
18	20/07/2008	LIMA	S. J. DE MIRAFLORES	INCENDIO URBANO	0	0	0	6	0	1	0	0	0	0	0	0	0
19	22/07/2008	LIMA	PACHACAMAC	INCENDIO URBANO	0	0	0	8	0	1	0	0	0	0	0	0	0
20	28/07/2008	HUAURA	VEGUETA	INCENDIO URBANO	0	0	0	4	0	1	0	0	0	0	0	0	0
21	31/07/2008	LIMA	CARABAYLLO	COLAPSO DE VIVIENDAS	0	0	0	6	0	0	1	0	0	0	0	0	0
22	31/07/2008	YAUJOS	CACRA	HELADA	0	0	0	0	150	10	40	0	0	0	0	0	0
<b>TOTAL EMER</b>					<b>1</b>	<b>0</b>	<b>4</b>	<b>131</b>	<b>150</b>	<b>40</b>	<b>42</b>	<b>0</b>	<b>0</b>	<b>0</b>	<b>0</b>	<b>0</b>	<b>0</b>
<b>JULIO</b>					<b>22</b>	<b>0</b>	<b>0</b>	<b>4</b>	<b>131</b>	<b>40</b>	<b>42</b>	<b>0</b>	<b>0</b>	<b>0</b>	<b>0</b>	<b>0</b>	<b>0</b>
1	02/08/2008	CAÑETE	MALA	INCENDIO URBANO	0	0	0	6	0	2	0	0	0	0	0	0	0
2	06/08/2008	LIMA	VILLA EL SALVADOR	INCENDIO URBANO	0	0	0	4	0	1	0	0	0	0	0	0	0
3	07/08/2008	LIMA	INDEPENDENCIA	INCENDIO URBANO	0	0	0	11	0	1	0	0	0	0	0	0	0
4	08/08/2008	LIMA	SAN MIGUEL	COLAPSO DE VIVIENDAS	0	0	0	0	14	0	4	0	0	0	0	0	0
5	10/08/2008	LIMA	CHORRILLOS	DERRUMBE	0	0	0	0	7	0	1	0	0	0	0	0	0
6	14/08/2008	LIMA	COMAS	DERRUMBE	2	0	0	0	7	0	1	0	0	0	0	0	0
7	14/08/2008	LIMA	PUEBLO LIBRE (MAGDAL. VIEJA)	INCENDIO URBANO	0	0	0	7	0	0	1	0	0	0	0	0	0
8	16/08/2008	CANTA	S. ROSA DE QUIVES	INCENDIO URBANO	0	0	0	7	0	1	0	0	0	0	0	0	0
9	17/08/2008	LIMA	RIMAC	DERRUMBE	0	0	0	1	0	1	0	0	0	0	0	0	0
10	17/08/2008	LIMA	S. J. DE MIRAFLORES	INCENDIO URBANO	0	0	0	2	0	1	0	0	0	0	0	0	0
11	17/08/2008	LIMA	V. M. DEL TRIUNFO	DESPLAZAMIENTO	0	0	0	38	0	10	0	0	0	0	0	0	0



1.2.15 REGISTRO PUNTUAL DE EMERGENCIAS Y DAÑOS DE LA REGIÓN LIMA

N°	FECHA	PROVINCIA	DISTRITO	FENOMENO	FALLEC	DESAP	HERIDOS	DAMNIF	AFFECT	VIVI. DEST	VIVI. AFFECT	CC EE DESTRU	CC EE AFFECT	CC SS DESTRU	CC SS AFFECT	HAS. DEST	HAS. AFFECT
12	18/08/2008	LIMA	PACHACAMAC	DERRUMBE	0	0	0	0	10	0	3	0	0	0	0	0	0
13	19/08/2008	LIMA	PACHACAMAC	INCENDIO URBANO	0	0	0	2	0	1	0	0	0	0	0	0	0
14	20/08/2008	LIMA	ELAGUSTINO	DERRUMBE	0	0	0	4	0	1	0	0	0	0	0	0	0
15	20/08/2008	LIMA	ELAGUSTINO	INCENDIO URBANO	0	0	0	6	0	0	1	0	0	0	0	0	0
16	20/08/2008	LIMA	ELAGUSTINO	INCENDIO URBANO	0	0	0	9	0	0	1	0	0	0	0	0	0
17	23/08/2008	LIMA	PUCUSANA	INCENDIO URBANO	0	0	0	13	0	2	0	0	0	0	0	0	0
18	24/08/2008	LIMA	LIMA	COLAPSO DE VIVIENDAS	0	0	0	0	1	0	0	0	0	0	0	0	0
19	26/08/2008	LIMA	S. J. DE LURIGANCHO	DESPLAZAMIENTO	0	0	0	1	0	1	0	0	0	0	0	0	0
20	28/08/2008	LIMA	LURIN	COLAPSO DE VIVIENDAS	0	0	0	7	0	1	0	0	0	0	0	0	0
	<b>TOTAL</b>	<b>EMER</b>	<b>AGOSTO</b>		<b>2</b>	<b>0</b>	<b>0</b>	<b>118</b>	<b>39</b>	<b>23</b>	<b>12</b>	<b>0</b>	<b>0</b>	<b>0</b>	<b>0</b>	<b>0</b>	<b>0</b>
1	02/09/2008	LIMA	CARABAYLLO	DERRUMBE	0	0	1	0	4	0	1	0	0	0	0	0	0
2	02/09/2008	LIMA	CARABAYLLO	DERRUMBE	0	0	0	0	2	0	1	0	0	0	0	0	0
3	02/09/2008	LIMA	V. M. DEL TRIUNFO	DESPLAZAMIENTO	0	0	0	4	0	2	0	0	0	0	0	0	0
4	03/09/2008	LIMA	V. M. DEL TRIUNFO	DESPLAZAMIENTO	0	0	0	8	0	2	0	0	0	0	0	0	0
5	04/09/2008	LIMA	INDEPENDENCIA	COLAPSO DE VIVIENDAS	0	0	0	0	2	0	1	0	0	0	0	0	0
6	04/09/2008	LIMA	PACHACAMAC	DERRUMBE	0	0	0	0	25	0	6	0	0	0	0	0	0
7	04/09/2008	LIMA	PACHACAMAC	DERRUMBE	0	0	0	6	0	1	0	0	0	0	0	0	0
8	04/09/2008	LIMA	S. J. DE MIRAFLORES	COLAPSO DE VIVIENDAS	0	0	0	0	3	0	1	0	0	0	0	0	0
9	04/09/2008	LIMA	MIRAFLORES	DERRUMBE	0	0	1	0	12	0	3	0	0	0	0	0	0
10	04/09/2008	LIMA	V. M. DEL TRIUNFO	HELADA	0	0	0	0	250	0	209	0	0	0	0	0	0
11	05/09/2008	LIMA	CHORRILLOS	INCENDIO URBANO	0	0	0	6	0	1	0	0	0	0	0	0	0
12	05/09/2008	LIMA	V. M. DEL TRIUNFO	DESPLAZAMIENTO	0	0	0	36	0	0	15	0	0	0	0	0	0
13	07/09/2008	LIMA	LIMA	COLAPSO DE VIVIENDAS	0	0	0	7	0	2	0	0	0	0	0	0	0
14	08/09/2008	LIMA	ATE	DERRUMBE	0	0	0	5	0	1	0	0	0	0	0	0	0
15	08/09/2008	LIMA	ATE	INCENDIO URBANO	0	0	0	3	0	1	0	0	0	0	0	0	0
16	09/09/2008	LIMA	BARRANCO	COLAPSO DE VIVIENDAS	0	0	0	5	0	1	0	0	0	0	0	0	0
17	09/09/2008	LIMA	V. M. DEL TRIUNFO	HELADA	0	0	0	0	150	0	0	0	0	0	0	0	0
18	11/09/2008	LIMA	BARRANCO	COLAPSO DE VIVIENDAS	0	0	0	0	4	0	1	0	0	0	0	0	0
19	11/09/2008	LIMA	S. M. DE PORRES	INCENDIO URBANO	0	0	1	2	0	2	0	0	0	0	0	0	0
20	12/09/2008	LIMA	LIMA	DERRUMBE	0	0	0	0	5	0	1	0	0	0	0	0	0
21	12/09/2008	LIMA	VILLA EL SALVADOR	INCENDIO URBANO	0	0	0	11	0	1	0	0	0	0	0	0	0
22	12/09/2008	LIMA	V. M. DEL TRIUNFO	HELADA	0	0	0	0	1.300	0	0	0	0	0	0	0	0
23	13/09/2008	LIMA	PUENTE PIEDRA	INCENDIO URBANO	0	0	0	6	0	1	0	0	0	0	0	0	0
24	15/09/2008	LIMA	STGO. DE SURCO	INCENDIO URBANO	0	0	0	5	0	1	0	0	0	0	0	0	0
25	17/09/2008	LIMA	S. J. DE LURIGANCHO	INCENDIO URBANO	0	0	0	0	0	0	0	0	0	0	0	0	0



## 1.2.15 REGISTRO PUNTUAL DE EMERGENCIAS Y DAÑOS DE LA REGIÓN LIMA 2008

N°	FECHA	PROVINCIA	DISTRITO	FENOMENO	FALLEC	DESAP	HERIDOS	DAMNIF	AFFECT	VIVI. DEST	VIVI. AFFECT	CEE DESTRU	CEE AFFECT	CCSS DESTRU	CCSS AFFECT	HAS. DEST	HAS. AFFECT
26	23/09/2008	LIMA	ATE	INCENDIO URBANO	0	0	0	2	0	1	0	0	0	0	0	0	0
27	30/09/2008	LIMA	CHORRILLOS	INCENDIO URBANO	0	0	0	0	1	0	1	0	0	0	0	0	0
28	30/09/2008	LIMA	RIMAC	COLAPSO DE VIVIENDAS	0	0	0	2	0	1	0	0	0	0	0	0	0
29	30/09/2008	LIMA	S. M. DE PORRES	INCENDIO URBANO	0	0	0	7	0	2	0	0	0	0	0	0	0
	<b>TOTAL</b>	<b>EMER</b>	<b>SETIEMBRE</b>		<b>0</b>	<b>0</b>	<b>3</b>	<b>115</b>	<b>1.758</b>	<b>20</b>	<b>240</b>	<b>0</b>	<b>0</b>	<b>0</b>	<b>0</b>	<b>0</b>	<b>0</b>
1	01/10/2008	LIMA	PACHACAMAC	INCENDIO URBANO	0	0	0	4	0	1	0	0	0	0	0	0	0
2	03/10/2008	LIMA	SURQUILLO	INCENDIO URBANO	0	0	0	0	8	0	3	0	0	0	0	0	0
3	04/10/2008	HUAURA	SAYAN	INCENDIO URBANO	0	0	2	48	0	2	0	0	0	0	0	0	0
4	06/10/2008	HUARAL	S. MIGUEL DE ACOS	VIENTOS FUERTES	0	0	0	0	2.134	0	0	0	0	0	0	0	0
5	07/10/2008	LIMA	PACHACAMAC	INCENDIO URBANO	0	0	0	6	0	1	0	0	0	0	0	0	0
6	08/10/2008	LIMA	EL AGUSTINO	INCENDIO URBANO	0	0	0	9	0	1	0	0	0	0	0	0	0
7	09/10/2008	LIMA	CARABAYLLO	INCENDIO URBANO	0	0	0	0	4	0	1	0	0	0	0	0	0
8	11/10/2008	LIMA	INDEPENDENCIA	DERRUMBE	0	0	0	4	0	1	0	0	0	0	0	0	0
9	13/10/2008	HUAURA	VEGUETA	INCENDIO URBANO	0	0	0	4	0	1	0	0	0	0	0	0	0
10	14/10/2008	LIMA	ATE	INCENDIO URBANO	0	0	0	1	0	1	0	0	0	0	0	0	0
11	14/10/2008	LIMA	ATE	INCENDIO URBANO	0	0	0	5	0	2	0	0	0	0	0	0	0
12	14/10/2008	LIMA	CHORRILLOS	DERRUMBE	1	0	1	0	14	1	2	0	0	0	0	0	0
13	16/10/2008	LIMA	V. M. DEL TRIUNFO	INCENDIO URBANO	0	0	1	5	0	1	0	0	0	0	0	0	0
14	16/10/2008	LIMA	V. M. DEL TRIUNFO	INCENDIO URBANO	0	0	0	8	0	2	0	0	0	0	0	0	0
15	19/10/2008	LIMA	CHORRILLOS	INCENDIO URBANO	0	0	0	3	0	1	0	0	0	0	0	0	0
16	19/10/2008	CANETE	SAN V. DE CAÑETE	SISMOS	0	0	0	0	0	0	0	0	0	0	0	0	0
17	20/10/2008	LIMA	LIMA	COLAPSO DE VIVIENDAS	0	0	0	0	2	0	1	0	0	0	0	0	0
18	22/10/2008	LIMA	INDEPENDENCIA	INCENDIO URBANO	0	0	0	4	0	1	0	0	0	0	0	0	0
19	22/10/2008	LIMA	LINCE	INCENDIO URBANO	0	0	0	5	0	1	0	0	0	0	0	0	0
20	23/10/2008	LIMA	VILLA EL SALVADOR	INCENDIO URBANO	0	0	0	8	9	1	2	0	0	0	0	0	0
21	26/10/2008	LIMA	CHORRILLOS	INCENDIO URBANO	0	0	0	0	4	0	1	0	0	0	0	0	0
22	27/10/2008	LIMA	LIMA	COLAPSO DE VIVIENDAS	0	0	0	5	4	1	1	0	0	0	0	0	0
23	28/10/2008	LIMA	ATE	INCENDIO URBANO	0	0	0	0	0	0	0	0	0	0	0	0	0
24	30/10/2008	CANETE	MALA	INCENDIO URBANO	0	0	0	6	0	1	0	0	0	0	0	0	0
	<b>TOTAL</b>	<b>EMER</b>	<b>OCTUBRE</b>		<b>1</b>	<b>0</b>	<b>4</b>	<b>125</b>	<b>2.179</b>	<b>20</b>	<b>11</b>	<b>0</b>	<b>0</b>	<b>0</b>	<b>0</b>	<b>0</b>	<b>0</b>
1	03/11/2008	CANETE	IMPERIAL	INCENDIO URBANO	0	0	0	9	0	2	0	0	0	0	0	0	0
2	04/11/2008	LIMA	CARABAYLLO	INCENDIO URBANO	0	0	0	4	2	2	2	0	0	0	0	0	0
3	04/11/2008	LIMA	INDEPENDENCIA	INCENDIO URBANO	0	0	0	4	0	1	0	0	0	0	0	0	0
4	04/11/2008	LIMA	SURQUILLO	COLAPSO DE VIVIENDAS	0	0	0	8	0	1	0	0	0	0	0	0	0
5	04/11/2008	LIMA	SURQUILLO	INCENDIO URBANO	0	0	0	4	0	1	0	0	0	0	0	0	0
6	06/11/2008	LIMA	BARRANCO	INCENDIO URBANO	0	0	0	0	4	0	1	0	0	0	0	0	0
7	12/11/2008	CANETE	IMPERIAL	INUNDACION	0	0	0	25	0	5	0	0	0	0	0	0	0



1.2.15 REGISTRO PUNTUAL DE EMERGENCIAS Y DAÑOS DE LA REGIÓN LIMA 2008

N°	FECHA	PROVINCIA	DISTRITO	FENOMENO	FALLEC	DESAP	HERIDOS	DAMNIF	AFFECT	VIVI. DEST	VIVI. AFFECT	CC EE DESTRU	CC EE AFFECT	CC SS DESTRU	CC SS AFFECT	HAS. DEST	HAS. AFFECT
8	13/11/2008	LIMA	V. M. DEL TRIUNFO	COLAPSO DE VIVIENDAS	0	0	0	4	0	1	0	0	0	0	0	0	0
9	14/11/2008	LIMA	ELAGUSTINO	COLAPSO DE VIVIENDAS	0	0	0	6	0	1	0	0	0	0	0	0	0
10	15/11/2008	LIMA	ELAGUSTINO	INCENDIO URBANO	1	0	0	4	0	1	0	0	0	0	0	0	0
11	15/11/2008	LIMA	LOS OLIVOS	INCENDIO URBANO	0	0	0	4	0	1	0	0	0	0	0	0	0
12	17/11/2008	LIMA	RIMAC	COLAPSO DE VIVIENDAS	0	0	0	1	0	1	0	0	0	0	0	0	0
13	17/11/2008	LIMA	S. M. DE PORRES	INCENDIO URBANO	0	0	0	6	0	1	0	0	0	0	0	0	0
14	17/11/2008	YAUJOS	QUINCHES	DERRUMBE	0	0	0	0	0	0	0	0	0	0	0	0	0
15	18/11/2008	LIMA	SAN MIGUEL	INCENDIO URBANO	2	0	0	0	0	0	1	0	0	0	0	0	0
16	22/11/2008	LIMA	SURQUILLO	INCENDIO URBANO	0	0	0	14	0	3	0	0	0	0	0	0	0
17	24/11/2008	LIMA	LURIN	INCENDIO URBANO	0	0	0	5	0	1	0	0	0	0	0	0	0
18	24/11/2008	LIMA	V. M. DEL TRIUNFO	INCENDIO URBANO	0	0	0	3	0	1	0	0	0	0	0	0	0
19	25/11/2008	LIMA	ATE	INCENDIO URBANO	0	0	0	14	0	3	0	0	0	0	0	0	0
20	25/11/2008	LIMA	STGO. DE SURCO	INCENDIO URBANO	0	0	0	3	0	1	0	0	0	0	0	0	0
21	25/11/2008	LIMA	V. M. DEL TRIUNFO	INCENDIO URBANO	0	0	0	3	0	1	0	0	0	0	0	0	0
22	25/11/2008	BARRANCA	PARAMONGA	INCENDIO URBANO	0	0	0	6	0	1	0	0	0	0	0	0	0
23	27/11/2008	HUARAL	VEINTISIETE DE NOVIEMBRE	HELADA	0	0	0	1,500	0	0	0	0	0	0	0	0	0
24	28/11/2008	LIMA	PUENTE PIEDRA	INCENDIO URBANO	0	0	0	3	0	1	0	0	0	0	0	0	0
25	28/11/2008	BARRANCA	SUPE PUERTO	INCENDIO URBANO	0	0	0	4	0	1	0	0	0	0	0	0	0
26	29/11/2008	LIMA	CHORRILLOS	INCENDIO URBANO	0	0	0	1	0	1	0	0	0	0	0	0	0
27	30/11/2008	LIMA	S. M. DE PORRES	INCENDIO URBANO	0	0	0	10	0	1	0	0	0	0	0	0	0
<b>TOTAL EMER</b>					<b>3</b>	<b>0</b>	<b>0</b>	<b>1,645</b>	<b>6</b>	<b>33</b>	<b>4</b>	<b>0</b>	<b>0</b>	<b>0</b>	<b>0</b>	<b>0</b>	<b>0</b>
1	01/12/2008	LIMA	ATE	DERRUMBE	0	0	0	3	0	1	0	0	0	0	0	0	0
2	03/12/2008	LIMA	PUENTE PIEDRA	INCENDIO URBANO	0	0	0	6	0	1	0	0	0	0	0	0	0
3	05/12/2008	LIMA	ATE	INCENDIO URBANO	1	0	0	1	0	1	0	0	0	0	0	0	0
4	05/12/2008	LIMA	CHORRILLOS	INCENDIO URBANO	0	0	0	0	4	0	1	0	0	0	0	0	0
5	05/12/2008	LIMA	LOS OLIVOS	INCENDIO URBANO	0	0	0	8	0	1	0	0	0	0	0	0	0
6	05/12/2008	LIMA	MAGDAL. DEL MAR	INCENDIO URBANO	0	0	0	0	2	0	1	0	0	0	0	0	0
7	07/12/2008	LIMA	PUENTE PIEDRA	INCENDIO URBANO	1	0	0	5	0	1	0	0	0	0	0	0	0
8	08/12/2008	LIMA	LIMA	COLAPSO DE VIVIENDAS	0	0	1	0	11	0	2	0	0	0	0	0	0
9	11/12/2008	CAJATAMBO	COPA	HELADA	0	0	0	0	600	0	0	0	0	0	0	0	0
10	14/12/2008	LIMA	RIMAC	INCENDIO URBANO	0	0	0	2	0	1	0	0	0	0	0	0	0
11	14/12/2008	LIMA	S. M. DE PORRES	INCENDIO URBANO	0	0	0	8	0	2	0	0	0	0	0	0	0
12	16/12/2008	CANTA	LACHAQUI	HELADA	0	0	0	0	560	0	0	0	0	0	0	0	0
13	19/12/2008	LIMA	LIMA	INCENDIO URBANO	0	0	1	22	0	6	0	0	0	0	0	0	0
14	19/12/2008	LIMA	LA VICTORIA	INCENDIO URBANO	0	0	0	6	0	1	0	0	0	0	0	0	0
15	19/12/2008	HUARACHIRI	RICARDO PALMA	SISMOS	0	0	0	0	0	0	0	0	0	0	0	0	0



1.2.15 REGISTRO PUNTUAL DE EMERGENCIAS Y DAÑOS DE LA REGIÓN LIMA

N°	FECHA	PROVINCIA	DISTRITO	FENOMENO	FALLEC	DESAP	HERIDOS	DAMNIF	AFFECT	VIVI. DEST	VIVI. AFFECT	CC EE DESTRU	CC EE AFFECT	CC SS DESTRU	CC SS AFFECT	HAS. DEST	HAS. AFFECT
16	21/12/2008	LIMA	SANTA ANITA	INCENDIO URBANO	0	0	0	0	10	0	1	0	0	0	0	0	0
17	26/12/2008	LIMA	PUENTE PIEDRA	INCENDIO URBANO	0	0	0	2	0	1	0	0	0	0	0	0	0
18	26/12/2008	LIMA	PUENTE PIEDRA	INCENDIO URBANO	0	0	2	11	0	1	0	0	0	0	0	0	0
19	26/12/2008	LIMA	S. J. DE LURIGANCHO	INCENDIO URBANO	0	0	0	6	3	1	1	0	0	0	0	0	0
20	26/12/2008	LIMA	SANTA ANITA	INCENDIO URBANO	0	0	0	0	2	0	1	0	0	0	0	0	0
21	27/12/2008	LIMA	SANTA ANITA	INCENDIO URBANO	0	0	0	8	0	1	0	0	0	0	0	0	0
22	27/12/2008	LIMA	V. M. DEL TRIUNFO	INCENDIO URBANO	0	0	0	0	6	0	1	0	0	0	0	0	0
23	28/12/2008	LIMA	ATE	INCENDIO URBANO	0	0	0	9	0	1	0	0	0	0	0	0	0
24	28/12/2008	LIMA	S. J. DE LURIGANCHO	INCENDIO URBANO	0	0	0	5	0	1	0	0	0	0	0	0	0
25	28/12/2008	LIMA	V. M. DEL TRIUNFO	INCENDIO URBANO	0	0	0	2	0	1	0	0	0	0	0	0	0
26	31/12/2008	LIMA	RIMAC	COLAPSO DE VIVIENDAS	0	0	0	0	0	2	0	0	0	0	0	0	0
<b>TOTAL</b>	<b>EMER</b>	<b>DICIEMBRE</b>			<b>2</b>	<b>0</b>	<b>4</b>	<b>104</b>	<b>1.198</b>	<b>24</b>	<b>8</b>	<b>0</b>	<b>0</b>	<b>0</b>	<b>0</b>	<b>0</b>	<b>0</b>

Fuente : Dirección Nacional de Operaciones del INDECI-SINPAD  
Elaboración : Oficina de Estadística y Telemática del INDEC





1.2.16 REGISTRO PUNTUAL DE EMERGENCIAS Y DAÑOS DE LA REGIÓN LORETO

N°	FECHA	PROVINCIA	DISTRITO	FENOMENO	FALLEC	DESAP	HERIDOS	DAMNIF	AFFECT	VIVI. DEST	VIVI. AFFECT	CC EE DESTRU	CC EE AFFECT	CC SS DESTRU	CC SS AFFECT	HAS. DEST	HAS. AFFECT
	<b>TOTAL</b>	<b>EMER</b>	<b>LORETO</b>		<b>2</b>	<b>0</b>	<b>2</b>	<b>2,946</b>	<b>57,759</b>	<b>568</b>	<b>9,886</b>	<b>1</b>	<b>24</b>	<b>0</b>	<b>5</b>	<b>0</b>	<b>0</b>
1	01/01/2008	LORETO	NAUTA	INCENDIO URBANO	0	0	0	7	0	1	0	0	0	0	0	0	0
2	09/01/2008	MAYNAS	S. JUAN BAUTISTA	INCENDIO URBANO	0	0	0	0	5	0	2	0	0	0	0	0	0
3	11/01/2008	REQUENA	REQUENA	VIENTOS FUERTES	0	0	0	0	1,191	0	0	0	1	0	0	0	0
4	13/01/2008	MAYNAS	IQUITOS	INCENDIO URBANO	0	0	0	0	7	0	1	0	0	0	0	0	0
5	15/01/2008	MAYNAS	S. JUAN BAUTISTA	INCENDIO URBANO	0	0	0	0	5	0	1	0	0	0	0	0	0
6	15/01/2008	MAYNAS	PUTUMAYO	INCENDIO URBANO	0	0	0	8	0	1	0	0	0	0	0	0	0
7	16/01/2008	MAYNAS	MAZAN	VIENTOS FUERTES	0	0	0	6	0	1	0	0	0	0	0	0	0
8	17/01/2008	MAYNAS	BELEN	INCENDIO URBANO	0	0	0	0	7	0	2	0	0	0	0	0	0
9	17/01/2008	MAYNAS	PUNCHANA	INCENDIO URBANO	0	0	0	0	7	0	1	0	0	0	0	0	0
10	17/01/2008	ALTO AMAZONAS	YURIMAGUAS	INCENDIO URBANO	0	0	0	6	0	1	0	0	0	0	0	0	0
11	19/01/2008	LORETO	NAUTA	PRECIPITACIONES - LLUVIA	0	0	0	0	25	0	5	0	0	0	0	0	0
12	21/01/2008	LORETO	NAUTA	INCENDIO URBANO	0	0	0	7	0	1	0	0	0	0	0	0	0
13	22/01/2008	LORETO	NAUTA	PRECIPITACIONES - LLUVIA	0	0	0	0	6	0	1	0	0	0	0	0	0
14	23/01/2008	MAYNAS	IQUITOS	VIENTOS FUERTES	0	0	0	3	0	1	0	0	0	0	0	0	0
15	27/01/2008	M. R. CASTILLA	RAMON CASTILLA	INCENDIO URBANO	0	0	0	3	0	1	0	0	0	0	0	0	0
16	27/01/2008	REQUENA	REQUENA	INCENDIO URBANO	0	0	0	0	5	0	1	0	0	0	0	0	0
17	28/01/2008	M. R. CASTILLA	YAVARI	INCENDIO URBANO	0	0	0	13	0	2	0	0	0	0	0	0	0
18	28/01/2008	M. R. CASTILLA	SAN PABLO	PRECIPITACIONES - LLUVIA	0	0	0	25	17	3	4	0	0	0	0	0	0
19	28/01/2008	UCAYALI	CONTAMANA	VIENTOS FUERTES	0	0	0	16	21	2	4	0	0	0	0	0	0
20	28/01/2008	DATAM DEL MARAÑON	BARRANCA	INUNDACION	0	0	0	0	192	0	0	0	0	0	0	0	0
21	29/01/2008	MAYNAS	S. JUAN BAUTISTA	INCENDIO URBANO	0	0	0	200	25	45	5	0	0	0	0	0	0
22	30/01/2008	UCAYALI	CONTAMANA	INUNDACION	0	0	0	0	2,500	0	0	0	0	0	0	0	0
23	30/01/2008	UCAYALI	INAHUAYA	INUNDACION	0	0	0	0	50	0	0	0	0	0	0	0	0
24	30/01/2008	UCAYALI	PADRE MARQUEZ	INUNDACION	0	0	0	0	1,449	0	0	0	0	0	0	0	0
25	30/01/2008	UCAYALI	PAMPA HERMOSA	INUNDACION	0	0	0	0	547	0	0	0	0	0	0	0	0
26	30/01/2008	UCAYALI	SARAYACU	INUNDACION	0	0	0	0	511	0	0	0	0	0	0	0	0
27	30/01/2008	UCAYALI	VARGAS GUERRA	INUNDACION	0	0	0	0	0	0	0	0	0	0	0	0	0
	<b>TOTAL</b>	<b>EMER</b>	<b>ENERO</b>		<b>0</b>	<b>0</b>	<b>0</b>	<b>294</b>	<b>6,570</b>	<b>59</b>	<b>27</b>	<b>0</b>	<b>1</b>	<b>0</b>	<b>0</b>	<b>0</b>	<b>0</b>
1	01/02/2008	REQUENA	PUINAHUA	INUNDACION	0	0	0	0	1,279	0	252	0	5	0	0	0	0
2	01/02/2008	M. R. CASTILLA	RAMON CASTILLA	INCENDIO URBANO	0	0	0	0	3	0	1	0	0	0	0	0	0
3	02/02/2008	MAYNAS	BELEN	INCENDIO URBANO	0	0	0	0	6	0	1	0	0	0	0	0	0
4	02/02/2008	M. R. CASTILLA	RAMON CASTILLA	INCENDIO URBANO	0	0	0	0	3	0	1	0	0	0	0	0	0
5	03/02/2008	MAYNAS	LAS AMAZONAS	INCENDIO URBANO	0	0	0	8	0	1	0	0	0	0	0	0	0
6	04/02/2008	MAYNAS	BELEN	INCENDIO URBANO	0	0	0	1	0	1	0	0	0	0	0	0	0
7	05/02/2008	MAYNAS	BELEN	INCENDIO URBANO	0	0	0	0	4	0	1	0	0	0	0	0	0



1.2.16 REGISTRO PUNTUAL DE EMERGENCIAS Y DAÑOS DE LA REGIÓN LORETO 2008

N°	FECHA	PROVINCIA	DISTRITO	FENOMENO	FALLEC	DESAP	HERIDOS	DAMNIF	AFFECT	VIVI. DEST	VIVI. AFFECT	CC EE DESTRU	CC EE AFFECT	CC SS DESTRU	CC SS AFFECT	HAS. DEST	HAS. AFFECT
8	08/02/2008	MAYNAS	MAZAN	INCENDIO URBANO	0	0	0	10	0	1	0	0	0	0	0	0	0
9	08/02/2008	MAYNAS	PUNCHANA	INCENDIO URBANO	0	0	0	0	4	0	1	0	0	0	0	0	0
10	10/02/2008	MAYNAS	S. JUAN BAUTISTA	INCENDIO URBANO	0	0	0	7	0	1	0	0	0	0	0	0	0
11	10/02/2008	MAYNAS	PUNCHANA	INCENDIO URBANO	0	0	0	3	0	1	0	0	0	0	0	0	0
12	12/02/2008	UCAYALI	VARGAS GUERRA	VIENTOS FUERTES	0	0	0	0	0	1	0	0	0	0	1	0	0
13	13/02/2008	MAYNAS	S. JUAN BAUTISTA	INCENDIO URBANO	0	0	0	0	7	0	2	0	0	0	0	0	0
14	15/02/2008	M. R. CASTILLA	SAN PABLO	INUNDACION	0	0	0	20	0	4	0	0	0	0	0	0	0
15	18/02/2008	REQUENA	MAQUIA	INUNDACION	0	0	0	0	103	0	22	0	0	0	0	0	0
16	20/02/2008	ALTO AMAZONAS	LAGUNAS	INUNDACION	0	0	0	0	2.895	0	656	0	0	0	0	0	0
17	21/02/2008	MAYNAS	S. JUAN BAUTISTA	INCENDIO URBANO	0	0	0	0	9	0	2	0	0	0	0	0	0
18	24/02/2008	MAYNAS	NAPO	INCENDIO URBANO	0	0	0	5	0	1	0	0	0	0	0	0	0
19	24/02/2008	M. R. CASTILLA	RAMON CASTILLA	VIENTOS FUERTES	0	0	0	0	4	0	1	0	0	0	0	0	0
20	27/02/2008	MAYNAS	PUNCHANA	VIENTOS FUERTES	0	0	0	2	0	1	0	0	0	0	0	0	0
21	27/02/2008	MAYNAS	IQUITOS	INUNDACION	0	0	0	0	23	0	5	0	0	0	0	0	0
22	27/02/2008	MAYNAS	IQUITOS	INUNDACION	0	0	0	0	23	0	5	0	0	0	0	0	0
23	28/02/2008	MAYNAS	NAPO	INCENDIO URBANO	0	0	0	5	0	1	0	0	0	0	0	0	0
24	28/02/2008	M. R. CASTILLA	RAMON CASTILLA	INCENDIO URBANO	0	0	0	8	0	1	0	0	0	0	0	0	0
25	29/02/2008	MAYNAS	MAZAN	INCENDIO URBANO	0	0	0	5	0	1	0	0	0	0	0	0	0
	<b>TOTAL</b>	<b>EMER</b>	<b>FEBRERO</b>		<b>0</b>	<b>0</b>	<b>0</b>	<b>74</b>	<b>4.363</b>	<b>15</b>	<b>950</b>	<b>0</b>	<b>5</b>	<b>0</b>	<b>1</b>	<b>0</b>	<b>0</b>
1	01/03/2008	MAYNAS	BELEN	INUNDACION	0	0	0	0	1.265	0	265	0	0	0	0	0	0
2	01/03/2008	ALTO AMAZONAS	YURIMAGUAS	INUNDACION	0	0	0	0	647	0	151	0	0	0	0	0	0
3	01/03/2008	REQUENA	EMILIO SAN MARTIN	INUNDACION	0	0	0	6	6.190	1	1.157	0	0	0	0	0	0
4	01/03/2008	UCAYALI	INAHUAYA	INUNDACION	0	0	0	0	841	0	148	0	0	0	0	0	0
5	01/03/2008	MAYNAS	IQUITOS	VIENTOS FUERTES	0	0	0	3	0	1	0	0	0	0	0	0	0
6	02/03/2008	LORETO	TIGRE	INCENDIO URBANO	0	0	0	7	0	1	0	0	0	0	0	0	0
7	02/03/2008	MAYNAS	S. JUAN BAUTISTA	INCENDIO URBANO	0	0	0	27	13	5	3	0	0	0	0	0	0
8	03/03/2008	REQUENA	REQUENA	INUNDACION	0	0	0	0	446	0	72	0	0	0	0	0	0
9	04/03/2008	LORETO	PARINARI	VIENTOS FUERTES	0	0	0	0	65	0	13	0	0	0	0	0	0
10	04/03/2008	MAYNAS	NAPO	INCENDIO URBANO	0	0	0	5	0	1	0	0	0	0	0	0	0
11	04/03/2008	MAYNAS	NAPO	INCENDIO URBANO	0	0	0	6	0	1	0	0	0	0	0	0	0
12	05/03/2008	UCAYALI	INAHUAYA	INCENDIO URBANO	0	0	0	2	0	1	0	0	0	0	0	0	0
13	05/03/2008	LORETO	PARINARI	PRECIPITACIONES - LLUVIA	0	0	0	6	0	1	0	0	0	0	0	0	0
14	06/03/2008	REQUENA	REQUENA	PRECIPITACIONES - LLUVIA	0	0	0	2	0	1	0	0	0	0	0	0	0
15	06/03/2008	MAYNAS	PUNCHANA	VIENTOS FUERTES	0	0	0	7	0	1	0	0	0	0	0	0	0
16	06/03/2008	MAYNAS	BELEN	VIENTOS FUERTES	0	0	0	12	0	3	0	0	0	0	0	0	0
17	06/03/2008	MAYNAS	BELEN	VIENTOS FUERTES	0	0	0	5	0	1	0	0	0	0	0	0	0



1.2.16 REGISTRO PUNTUAL DE EMERGENCIAS Y DAÑOS DE LA REGIÓN LORETO 2008

N°	FECHA	PROVINCIA	DISTRITO	FENOMENO	FALLEC	DESAP	HERIDOS	DAMNIF	AFFECT	VIVI. DEST	VIVI. AFFECT	CC EE DESTRU	CC EE AFFECT	CC SS DESTRU	CC SS AFFECT	HAS. DEST	HAS. AFFECT
18	08/03/2008	M. R. CASTILLA	RAMON CASTILLA	INCENDIO URBANO	0	0	0	0	5	1	0	0	0	0	0	0	0
19	09/03/2008	MAYNAS	BELÉN	VIENTOS FUERTES	0	0	0	3	0	1	0	0	0	0	0	0	0
20	10/03/2008	M. R. CASTILLA	YAVARI	INCENDIO URBANO	0	0	0	4	0	1	0	0	0	0	0	0	0
21	10/03/2008	REQUENA	CAPELO	INUNDACION	0	0	0	0	3.503	0	791	0	3	0	0	0	0
22	11/03/2008	MAYNAS	IQUITOS	VIENTOS FUERTES	0	0	0	6	0	1	0	0	0	0	0	0	0
23	12/03/2008	ALTO AMAZONAS	YURIMAGUAS	INUNDACION	0	0	0	0	281	0	0	0	0	0	0	0	0
24	12/03/2008	ALTO AMAZONAS	TTE CESAR L. ROJAS	INUNDACION	0	0	0	0	2.958	0	0	0	0	0	0	0	0
25	12/03/2008	LORETO	NAUTA	VIENTOS FUERTES	0	0	0	9	0	2	0	0	0	0	0	0	0
26	13/03/2008	MAYNAS	IQUITOS	INCENDIO URBANO	0	0	0	5	1	1	1	0	0	0	0	0	0
27	15/03/2008	LORETO	URARINAS	INUNDACION	0	0	0	0	6.224	0	1.313	0	0	0	0	0	0
28	15/03/2008	REQUENA	REQUENA	INUNDACION	0	0	0	0	10	2	0	0	0	0	0	0	0
29	15/03/2008	MAYNAS	S. JUAN BAUTISTA	INCENDIO URBANO	0	0	0	7	3	1	1	0	0	0	0	0	0
30	16/03/2008	MAYNAS	BELÉN	VIENTOS FUERTES	0	0	0	3	0	1	0	0	0	0	0	0	0
31	16/03/2008	M. R. CASTILLA	RAMON CASTILLA	INCENDIO URBANO	0	0	0	7	0	1	0	0	0	0	0	0	0
32	17/03/2008	ALTO AMAZONAS	YURIMAGUAS	INUNDACION	0	0	0	52	1.015	12	239	0	6	0	0	0	0
33	17/03/2008	DATEM DEL MARAÑÓN	MANSERICHE	INCENDIO URBANO	0	0	0	8	0	2	0	0	0	0	0	0	0
34	18/03/2008	REQUENA	MAQUIA	OTROS DE GEODINAMICA EXTERNA	0	0	0	0	18	0	3	0	0	0	0	0	0
35	23/03/2008	MAYNAS	IQUITOS	VIENTOS FUERTES	0	0	0	0	5	1	0	0	0	0	0	0	0
36	24/03/2008	MAYNAS	IQUITOS	VIENTOS FUERTES	0	0	0	0	4	0	1	0	0	0	0	0	0
37	25/03/2008	ALTO AMAZONAS	SANTA CRUZ	INUNDACION	0	0	0	0	2.377	0	586	0	0	0	0	0	0
38	25/03/2008	LORETO	URARINAS	INCENDIO URBANO	0	0	0	4	0	1	0	0	0	0	0	0	0
39	30/03/2008	MAYNAS	MAZAN	INCENDIO URBANO	0	0	0	0	10	0	1	0	0	0	0	0	0
40	31/03/2008	DATEM DEL MARAÑÓN	BARRANCA	VIENTOS FUERTES	0	0	0	0	5	1	0	0	0	0	0	0	0
	<b>TOTAL</b>	<b>EMER</b>	<b>MARZO</b>	<b>40</b>	<b>0</b>	<b>0</b>	<b>0</b>	<b>196</b>	<b>25.886</b>	<b>43</b>	<b>4.749</b>	<b>0</b>	<b>9</b>	<b>0</b>	<b>0</b>	<b>0</b>	<b>0</b>
1	01/04/2008	MAYNAS	FERNANDO LORES	PRECIPITACIONES - LLUVIA	0	0	0	35	0	6	0	0	0	0	0	0	0
2	01/04/2008	MAYNAS	FERNANDO LORES	PRECIPITACIONES - LLUVIA	0	0	0	41	0	9	0	0	0	0	0	0	0
3	01/04/2008	ALTO AMAZONAS	BALSAPUERTO	INUNDACION	0	0	0	9	213	3	40	1	0	0	0	0	0
4	02/04/2008	M. R. CASTILLA	SAN PABLO	VIENTOS FUERTES	0	0	0	14	0	3	0	0	0	0	0	0	0
5	02/04/2008	DATEM DEL MARAÑÓN	BARRANCA	VIENTOS FUERTES	0	0	0	14	4	2	1	0	0	0	0	0	0
6	03/04/2008	M. R. CASTILLA	RAMON CASTILLA	VIENTOS FUERTES	0	0	0	0	4	0	1	0	0	0	0	0	0
7	03/04/2008	LORETO	TIGRE	INCENDIO URBANO	0	0	0	0	13	0	1	0	0	0	0	0	0
8	03/04/2008	MAYNAS	IQUITOS	INCENDIO URBANO	0	0	0	4	9	1	2	0	0	0	0	0	0
9	04/04/2008	MAYNAS	MAZAN	INCENDIO URBANO	0	0	0	12	0	1	0	0	0	0	0	0	0
10	07/04/2008	REQUENA	SAQUENA	INUNDACION	0	0	0	0	4.446	0	951	0	9	0	0	0	0



## 1.2.16 REGISTRO PUNTUAL DE EMERGENCIAS Y DAÑOS DE LA REGIÓN LORETO 2008

N°	FECHA	PROVINCIA	DISTRITO	FENOMENO	FALLEC	DESAP	HERIDOS	DAMNIF	AFFECT	VIVI. DEST	VIVI. AFFECT	CC EE DESTRU	CC EE AFFECT	CC SS DESTRU	CC SS AFFECT	HAS. DEST	HAS. AFFECT
11	08/04/2008	DATUM DEL MARAÑON	MANSERICHE	VIENTOS FUERTES	0	0	0	69	68	14	12	0	0	0	0	0	0
12	09/04/2008	MAYNAS	BELEN	INUNDACION	0	0	0	0	5	0	1	0	0	0	0	0	0
13	11/04/2008	MAYNAS	BELEN	INUNDACION	0	0	0	0	451	0	82	0	0	0	0	0	0
14	11/04/2008	M. R. CASTILLA	PEBAS	INCENDIO URBANO	0	0	0	4	0	1	0	0	0	0	0	0	0
15	15/04/2008	MAYNAS	BELEN	INUNDACION	0	0	0	0	236	0	54	0	0	0	0	0	0
16	15/04/2008	LORETO	PARINARI	INUNDACION	0	0	0	0	6.379	0	1.223	0	0	0	0	0	0
17	15/04/2008	DATUM DEL MARAÑON	CAHUAPANAS	INCENDIO URBANO	0	0	0	8	0	1	0	0	0	0	0	0	0
18	17/04/2008	MAYNAS	BELEN	INUNDACION	0	0	0	0	160	0	37	0	0	0	0	0	0
19	17/04/2008	M. R. CASTILLA	RAMON CASTILLA	INUNDACION	0	0	0	28	39	5	10	0	0	0	1	0	0
20	18/04/2008	MAYNAS	S. JUAN BAUTISTA	INCENDIO URBANO	0	0	0	4	0	1	0	0	0	0	0	0	0
21	21/04/2008	MAYNAS	PUNCHANA	DESGLZAMIENTO	0	0	0	0	5	0	1	0	0	0	0	0	0
22	21/04/2008	ALTO AMAZONAS	YURIMAGUAS	INCENDIO URBANO	0	0	0	4	0	1	0	0	0	0	0	0	0
23	21/04/2008	M. R. CASTILLA	RAMON CASTILLA	INCENDIO URBANO	0	0	0	7	0	1	0	0	0	0	0	0	0
24	22/04/2008	MAYNAS	PUNCHANA	INCENDIO URBANO	0	0	0	0	11	0	2	0	0	0	0	0	0
25	22/04/2008	ALTO AMAZONAS	YURIMAGUAS	INCENDIO URBANO	0	0	0	6	0	1	0	0	0	0	0	0	0
26	23/04/2008	UCAYALI	CONTAMANA	INCENDIO URBANO	0	0	0	8	0	1	0	0	0	0	0	0	0
27	23/04/2008	UCAYALI	CONTAMANA	INCENDIO URBANO	0	0	0	3	0	1	0	0	0	0	0	0	0
28	25/04/2008	M. R. CASTILLA	SAN PABLO	INCENDIO URBANO	0	0	0	10	0	1	0	0	0	0	0	0	0
29	26/04/2008	M. R. CASTILLA	SAN PABLO	INCENDIO URBANO	0	0	0	9	0	1	0	0	0	0	0	0	0
	<b>TOTAL</b>	<b>EMER</b>	<b>ABRIL</b>	<b>29</b>	<b>0</b>	<b>0</b>	<b>0</b>	<b>289</b>	<b>12.043</b>	<b>54</b>	<b>2.418</b>	<b>1</b>	<b>9</b>	<b>0</b>	<b>4</b>	<b>0</b>	<b>0</b>
1	02/05/2008	MAYNAS	LAS AMAZONAS	INCENDIO URBANO	0	0	0	5	0	1	0	0	0	0	0	0	0
2	03/05/2008	DATUM DEL MARAÑON	BARRANCA	INCENDIO URBANO	0	0	0	19	24	5	3	0	0	0	0	0	0
3	04/05/2008	MAYNAS	BELEN	INCENDIO URBANO	0	0	0	0	9	0	2	0	0	0	0	0	0
4	05/05/2008	M. R. CASTILLA	PEBAS	INUNDACION	0	0	0	0	195	0	32	0	0	0	0	0	0
5	06/05/2008	MAYNAS	IQUITOS	INCENDIO URBANO	0	0	0	0	5	0	2	0	0	0	0	0	0
6	06/05/2008	MAYNAS	NAPO	INCENDIO URBANO	0	0	0	4	0	1	0	0	0	0	0	0	0
7	06/05/2008	UCAYALI	SARAYACU	INCENDIO URBANO	0	0	0	5	0	1	0	0	0	0	0	0	0
8	07/05/2008	M. R. CASTILLA	SAN PABLO	INCENDIO URBANO	0	0	0	6	0	1	0	0	0	0	0	0	0
9	07/05/2008	REQUENA	SAQUENA	INCENDIO URBANO	0	0	0	3	0	1	0	0	0	0	0	0	0
10	09/05/2008	M. R. CASTILLA	PEBAS	INCENDIO URBANO	0	0	0	6	0	1	0	0	0	0	0	0	0
11	11/05/2008	REQUENA	EMILIO SAN MARTIN	INCENDIO URBANO	0	0	0	6	0	1	0	0	0	0	0	0	0
12	12/05/2008	UCAYALI	INAHUAYA	DESGLZAMIENTO	0	0	0	0	25	0	5	0	0	0	0	0	0
13	15/05/2008	MAYNAS	NAPO	INUNDACION	0	0	0	0	672	0	136	0	0	0	0	0	0
14	15/05/2008	ALTO AMAZONAS	YURIMAGUAS	INCENDIO URBANO	0	0	0	6	0	1	0	0	0	0	0	0	0



1.2.16 REGISTRO PUNTUAL DE EMERGENCIAS Y DAÑOS DE LA REGIÓN LORETO 2008

N°	FECHA	PROVINCIA	DISTRITO	FENOMENO	FALLEC	DESAP	HERIDOS	DAMNIF	AFFECT	VIVI. DEST	VIVI. AFFECT	CC EE DESTRU	CC EE AFFECT	CC SS DESTRU	CC SS AFFECT	HAS. DEST	HAS. AFFECT
15	20/05/2008	MAYNAS	PUTUMAYO	INCENDIO URBANO	0	0	0	0	6	1	0	0	0	0	0	0	0
16	25/05/2008	MAYNAS	PUNCHANA	VIENTOS FUERTES	0	0	0	0	3	1	0	0	0	0	0	0	0
17	25/05/2008	ALTO AMAZONAS	YURIMAGUAS	INCENDIO URBANO	0	0	0	0	2	1	0	0	0	0	0	0	0
18	30/05/2008	MAYNAS	INDIANA	INCENDIO URBANO	0	0	0	0	5	1	0	0	0	0	0	0	0
	<b>TOTAL</b>	<b>EMER</b>	<b>MAYO</b>	<b>18</b>	<b>0</b>	<b>0</b>	<b>0</b>	<b>76</b>	<b>930</b>	<b>17</b>	<b>180</b>	<b>0</b>	<b>0</b>	<b>0</b>	<b>0</b>	<b>0</b>	<b>0</b>
1	30/06/2008	MAYNAS	IQUITOS	INCENDIO URBANO	0	0	0	0	99	14	9	0	0	0	0	0	0
2	01/06/2008	MAYNAS	PUTUMAYO	INCENDIO URBANO	1	0	0	0	2	0	1	0	0	0	0	0	0
3	04/06/2008	MAYNAS	FERNANDO LORES	INUNDACION	0	0	0	0	473	0	0	0	0	0	0	0	0
4	04/06/2008	DATEM DEL MARAÑON	BARRANCA	INCENDIO URBANO	0	0	0	0	4	1	0	0	0	0	0	0	0
5	05/06/2008	LORETO	TROMPETEROS	VIENTOS FUERTES	0	0	0	0	5	1	0	0	0	0	0	0	0
6	06/06/2008	LORETO	TROMPETEROS	INCENDIO URBANO	0	0	0	0	5	1	0	0	0	0	0	0	0
7	10/06/2008	M. R. CASTILLA	PEBAS	INCENDIO URBANO	0	0	0	0	1	1	0	0	0	0	0	0	0
8	12/06/2008	MAYNAS	PUTUMAYO	INCENDIO URBANO	0	0	0	0	7	0	1	0	0	0	0	0	0
9	13/06/2008	MAYNAS	PUNCHANA	INUNDACION	0	0	0	0	323	0	55	0	0	0	0	0	0
10	14/06/2008	MAYNAS	S. JUAN BAUTISTA	INCENDIO URBANO	0	0	0	0	7	0	2	0	0	0	0	0	0
11	15/06/2008	MAYNAS	MAZAN	INUNDACION	0	0	0	0	3.519	0	720	0	0	0	0	0	0
12	15/06/2008	MAYNAS	PUNCHANA	INCENDIO URBANO	0	0	0	0	5	0	1	0	0	0	0	0	0
13	15/06/2008	MAYNAS	S. JUAN BAUTISTA	INCENDIO URBANO	0	0	0	0	6	0	1	0	0	0	0	0	0
14	16/06/2008	REQUENA	REQUENA	INUNDACION	0	0	0	0	3.032	0	678	0	0	0	0	0	0
15	18/06/2008	LORETO	NAUTA	INCENDIO URBANO	0	0	0	0	9	0	1	0	0	0	0	0	0
16	18/06/2008	LORETO	TIGRE	INCENDIO URBANO	0	0	0	0	4	1	1	0	0	0	0	0	0
17	20/06/2008	MAYNAS	PUNCHANA	INCENDIO URBANO	0	0	0	0	4	0	1	0	0	0	0	0	0
18	20/06/2008	MAYNAS	BELEN	INCENDIO URBANO	0	0	0	0	13	0	1	0	0	0	0	0	0
19	30/06/2008	MAYNAS	PUNCHANA	INCENDIO URBANO	0	0	0	0	5	0	1	0	0	0	0	0	0
	<b>TOTAL</b>	<b>EMER</b>	<b>JUNIO</b>	<b>19</b>	<b>1</b>	<b>0</b>	<b>0</b>	<b>133</b>	<b>7.446</b>	<b>21</b>	<b>1.471</b>	<b>0</b>	<b>0</b>	<b>0</b>	<b>0</b>	<b>0</b>	<b>0</b>
1	01/07/2008	MAYNAS	PUNCHANA	INCENDIO URBANO	0	0	0	0	4	0	1	0	0	0	0	0	0
2	01/07/2008	MAYNAS	PUNCHANA	INCENDIO URBANO	0	0	0	0	5	0	1	0	0	0	0	0	0
3	01/07/2008	ALTO AMAZONAS	YURIMAGUAS	INCENDIO URBANO	0	0	0	0	57	0	9	0	0	0	0	0	0
4	01/07/2008	LORETO	TROMPETEROS	INCENDIO URBANO	0	0	0	0	5	0	1	0	0	0	0	0	0
5	01/07/2008	M. R. CASTILLA	SAN PABLO	INCENDIO URBANO	0	0	0	0	4	0	1	0	0	0	0	0	0
6	02/07/2008	MAYNAS	S. JUAN BAUTISTA	INCENDIO URBANO	0	0	0	0	10	0	2	0	0	0	0	0	0
7	03/07/2008	MAYNAS	PUNCHANA	INCENDIO URBANO	0	0	0	0	3	0	1	0	0	0	0	0	0
8	04/07/2008	ALTO AMAZONAS	SANTA CRUZ	INCENDIO URBANO	0	0	0	0	3	0	1	0	0	0	0	0	0
9	10/07/2008	ALTO AMAZONAS	YURIMAGUAS	INCENDIO URBANO	0	0	0	0	11	0	2	0	0	0	0	0	0
10	11/07/2008	REQUENA	EMILIO SAN MARTIN	INCENDIO URBANO	0	0	0	0	6	0	1	0	0	0	0	0	0



## 1.2.16 REGISTRO PUNTUAL DE EMERGENCIAS Y DAÑOS DE LA REGIÓN LORETO 2008

N°	FECHA	PROVINCIA	DISTRITO	FENOMENO	FALLEC	DESAP	HERIDOS	DAMNIF	AFFECT	VIVI. DEST	VIVI. AFFECT	CC EE DESTRU	CC EE AFFECT	CC SS DESTRU	CC SS AFFECT	HAS. DEST	HAS. AFFECT
11	12/07/2008	MAYNAS	BELÉN	INCENDIO URBANO	0	0	0	4	6	1	1	0	0	0	0	0	0
12	13/07/2008	MAYNAS	MAZAN	VIENTOS FUERTES	0	0	0	7	0	1	0	0	0	0	0	0	0
13	14/07/2008	DATAM DEL MARAÑÓN	BARRANCA	INCENDIO URBANO	0	0	0	5	0	1	0	0	0	0	0	0	0
14	16/07/2008	ALTO AMAZONAS	SANTA CRUZ	INCENDIO URBANO	1	0	0	11	0	1	0	0	0	0	0	0	0
15	17/07/2008	MAYNAS	QUITOS	INCENDIO URBANO	0	0	0	0	5	0	1	0	0	0	0	0	0
16	17/07/2008	LORETO	TIGRE	INCENDIO URBANO	0	0	0	4	0	1	0	0	0	0	0	0	0
17	18/07/2008	MAYNAS	S. JUAN BAUTISTA	INCENDIO URBANO	0	0	0	5	2	1	1	0	0	0	0	0	0
18	19/07/2008	MAYNAS	LAS AMAZONAS	INCENDIO URBANO	0	0	0	7	0	1	0	0	0	0	0	0	0
19	21/07/2008	MAYNAS	LAS AMAZONAS	INCENDIO URBANO	0	0	0	4	0	1	0	0	0	0	0	0	0
20	21/07/2008	MAYNAS	BELÉN	INCENDIO URBANO	0	0	0	0	16	0	2	0	0	0	0	0	0
21	21/07/2008	MAYNAS	S. JUAN BAUTISTA	INCENDIO URBANO	0	0	0	9	1	2	1	0	0	0	0	0	0
22	21/07/2008	ALTO AMAZONAS	YURIMAGUAS	INCENDIO URBANO	0	0	0	5	0	1	0	0	0	0	0	0	0
23	22/07/2008	MAYNAS	S. JUAN BAUTISTA	INCENDIO URBANO	0	0	0	7	6	2	2	0	0	0	0	0	0
24	22/07/2008	UCAYALI	CONTAMANA	INCENDIO URBANO	0	0	0	0	10	0	1	0	0	0	0	0	0
25	24/07/2008	MAYNAS	PUNCHANA	INCENDIO URBANO	0	0	1	0	16	0	3	0	0	0	0	0	0
26	25/07/2008	MAYNAS	S. JUAN BAUTISTA	INCENDIO URBANO	0	0	0	0	7	0	1	0	0	0	0	0	0
27	26/07/2008	LORETO	PARINARI	INCENDIO URBANO	0	0	0	13	0	2	0	0	0	0	0	0	0
28	27/07/2008	MAYNAS	PUTUMAYO	VIENTOS FUERTES	0	0	0	0	5	0	1	0	0	0	0	0	0
29	28/07/2008	REQUENA	REQUENA	INCENDIO URBANO	0	0	0	118	17	23	3	0	0	0	0	0	0
30	30/07/2008	MAYNAS	QUITOS	INCENDIO URBANO	0	0	0	0	4	0	1	0	0	0	0	0	0
31	30/07/2008	MAYNAS	PUNCHANA	INCENDIO URBANO	0	0	0	125	48	23	7	0	0	0	0	0	0
	<b>TOTAL</b>	<b>EMER</b>	<b>JULIO</b>		<b>1</b>	<b>0</b>	<b>1</b>	<b>410</b>	<b>165</b>	<b>76</b>	<b>30</b>	<b>0</b>	<b>0</b>	<b>0</b>	<b>0</b>	<b>0</b>	<b>0</b>
1	03/08/2008	MAYNAS	MAZAN	INCENDIO URBANO	0	0	0	7	0	1	0	0	0	0	0	0	0
2	03/08/2008	MAYNAS	S. JUAN BAUTISTA	INCENDIO URBANO	0	0	0	0	12	0	2	0	0	0	0	0	0
3	04/08/2008	ALTO AMAZONAS	LAGUNAS	INCENDIO URBANO	0	0	0	9	0	1	0	0	0	0	0	0	0
4	06/08/2008	REQUENA	PUINHUA	INCENDIO URBANO	0	0	0	4	0	1	0	0	0	0	0	0	0
5	11/08/2008	MAYNAS	LAS AMAZONAS	INCENDIO URBANO	0	0	0	15	0	2	0	0	0	0	0	0	0
6	11/08/2008	M. R. CASTILLA	PEBAS	INCENDIO URBANO	0	0	0	1	0	1	0	0	0	0	0	0	0
7	13/08/2008	MAYNAS	PUNCHANA	VIENTOS FUERTES	0	0	0	5	0	1	0	0	0	0	0	0	0
8	13/08/2008	MAYNAS	PUNCHANA	INCENDIO URBANO	0	0	0	3	0	1	0	0	0	0	0	0	0
9	13/08/2008	MAYNAS	S. JUAN BAUTISTA	VIENTOS FUERTES	0	0	0	41	19	8	4	0	0	0	0	0	0
10	14/08/2008	MAYNAS	BELÉN	VIENTOS FUERTES	0	0	0	15	0	1	0	0	0	0	0	0	0
11	14/08/2008	MAYNAS	S. JUAN BAUTISTA	VIENTOS FUERTES	0	0	0	10	7	1	1	0	0	0	0	0	0
12	14/08/2008	UCAYALI	CONTAMANA	INCENDIO URBANO	0	0	0	4	0	1	0	0	0	0	0	0	0
13	15/08/2008	MAYNAS	BELÉN	INCENDIO URBANO	0	0	0	5	3	1	1	0	0	0	0	0	0
14	18/08/2008	MAYNAS	MAZAN	INCENDIO URBANO	0	0	0	4	0	1	0	0	0	0	0	0	0



1.2.16 REGISTRO PUNTUAL DE EMERGENCIAS Y DAÑOS DE LA REGIÓN LORETO 2008

N°	FECHA	PROVINCIA	DISTRITO	FENOMENO	FALLEC	DESAP	HERIDOS	DAMNIF	AFFECT	VIVI. DEST	VIVI. AFFECT	CC EE DESTRU	CC EE AFFECT	CC SS DESTRU	CC SS AFFECT	HAS. DEST	HAS. AFFECT
15	18/08/2008	MAYNAS	IQUITOS	VIENTOS FUERTES	0	0	0	0	0	0	0	0	0	0	0	0	0
16	19/08/2008	MAYNAS	S. JUAN BAUTISTA	INCENDIO URBANO	0	0	0	5	0	1	0	0	0	0	0	0	0
17	20/08/2008	REQUENA	SAQUENA	INCENDIO URBANO	0	0	0	6	0	0	0	0	0	0	0	0	0
18	21/08/2008	MAYNAS	PUTUMAYO	INCENDIO URBANO	0	0	0	5	0	1	0	0	0	0	0	0	0
19	22/08/2008	MAYNAS	S. JUAN BAUTISTA	VIENTOS FUERTES	0	0	0	5	4	1	1	0	0	0	0	0	0
20	23/08/2008	MAYNAS	PUTUMAYO	INCENDIO URBANO	0	0	0	0	6	0	1	0	0	0	0	0	0
21	24/08/2008	MAYNAS	BELEN	INCENDIO URBANO	0	0	0	2	0	1	0	0	0	0	0	0	0
22	24/08/2008	MAYNAS	IQUITOS	VIENTOS FUERTES	0	0	0	0	6	0	1	0	0	0	0	0	0
23	25/08/2008	LORETO	NAUTA	VIENTOS FUERTES	0	0	0	0	3	0	1	0	0	0	0	0	0
24	26/08/2008	ALTO AMAZONAS	SANTA CRUZ	VIENTOS FUERTES	0	0	0	13	0	3	0	0	0	0	0	0	0
25	26/08/2008	LORETO	TIGRE	VIENTOS FUERTES	0	0	0	19	9	2	1	0	0	0	0	0	0
26	28/08/2008	M. R. CASTILLA	RAMON CASTILLA	INCENDIO URBANO	0	0	0	0	4	0	1	0	0	0	0	0	0
27	28/08/2008	REQUENA	SAQUENA	VIENTOS FUERTES	0	0	0	9	5	1	2	0	0	0	0	0	0
28	28/08/2008	UCAYALI	CONTAMANA	INCENDIO URBANO	0	0	0	30	0	6	0	0	0	0	0	0	0
29	29/08/2008	MAYNAS	S. JUAN BAUTISTA	INCENDIO URBANO	0	0	0	330	23	64	5	0	0	0	0	0	0
30	31/08/2008	ALTO AMAZONAS	YURIMAGUAS	INCENDIO URBANO	0	0	0	7	0	1	0	0	0	0	0	0	0
	<b>TOTAL</b>	<b>EMER</b>	<b>AGOSTO</b>		<b>0</b>	<b>0</b>	<b>0</b>	<b>554</b>	<b>101</b>	<b>103</b>	<b>21</b>	<b>0</b>	<b>0</b>	<b>0</b>	<b>0</b>	<b>0</b>	<b>0</b>
1	01/09/2008	MAYNAS	PUNCHANA	INCENDIO URBANO	0	0	0	0	5	0	1	0	0	0	0	0	0
2	01/09/2008	M. R. CASTILLA	SAN PABLO	INCENDIO URBANO	0	0	0	7	0	1	0	0	0	0	0	0	0
3	02/09/2008	ALTO AMAZONAS	YURIMAGUAS	INCENDIO URBANO	0	0	0	8	0	1	0	0	0	0	0	0	0
4	02/09/2008	DATAM DEL MARAÑON	BARRANCA	INCENDIO URBANO	0	0	0	8	0	1	0	0	0	0	0	0	0
5	03/09/2008	MAYNAS	BELEN	INCENDIO URBANO	0	0	0	0	8	0	1	0	0	0	0	0	0
6	08/09/2008	MAYNAS	MAZAN	VIENTOS FUERTES	0	0	0	2	0	1	0	0	0	0	0	0	0
7	08/09/2008	LORETO	NAUTA	INCENDIO URBANO	0	0	0	11	0	1	0	0	0	0	0	0	0
8	09/09/2008	MAYNAS	BELEN	VIENTOS FUERTES	0	0	0	0	2	0	1	0	0	0	0	0	0
9	09/09/2008	M. R. CASTILLA	SAN PABLO	VIENTOS FUERTES	0	0	0	5	0	1	0	0	0	0	0	0	0
10	10/09/2008	MAYNAS	S. JUAN BAUTISTA	INCENDIO URBANO	0	0	0	7	0	1	0	0	0	0	0	0	0
11	10/09/2008	LORETO	TIGRE	INCENDIO URBANO	0	0	0	0	10	0	1	0	0	0	0	0	0
12	13/09/2008	REQUENA	SAQUENA	VIENTOS FUERTES	0	0	0	0	5	0	1	0	0	0	0	0	0
13	14/09/2008	MAYNAS	IQUITOS	VIENTOS FUERTES	0	0	0	3	0	1	0	0	0	0	0	0	0
14	16/09/2008	MAYNAS	PUNCHANA	VIENTOS FUERTES	0	0	0	0	32	0	5	0	0	0	0	0	0
15	18/09/2008	MAYNAS	LAS AMAZONAS	INCENDIO URBANO	0	0	0	14	0	2	0	0	0	0	0	0	0
16	19/09/2008	MAYNAS	NAPO	INCENDIO URBANO	0	0	0	4	0	1	0	0	0	0	0	0	0
17	21/09/2008	ALTO AMAZONAS	LAGUNAS	INCENDIO URBANO	0	0	0	5	0	1	0	0	0	0	0	0	0
18	21/09/2008	DATAM DEL MARAÑON	BARRANCA	VIENTOS FUERTES	0	0	0	17	0	3	0	0	0	0	0	0	0
19	22/09/2008	ALTO AMAZONAS	YURIMAGUAS	INCENDIO URBANO	0	0	0	8	0	1	0	0	0	0	0	0	0



1.2.16 REGISTRO PUNTUAL DE EMERGENCIAS Y DAÑOS DE LA REGIÓN LORETO 2008

N°	FECHA	PROVINCIA	DISTRITO	FENOMENO	FALLEC	DESAP	HERIDOS	DAMNIF	AFFECT	VIVI. DEST	VIVI. AFFECT	CC EE DESTRU	CC EE AFFECT	CC SS DESTRU	CC SS AFFECT	HAS. DEST	HAS. AFFECT
20	24/09/2008	MAYNAS	NAPO	INCENDIO URBANO	0	0	0	10	0	1	0	0	0	0	0	0	0
21	26/09/2008	MAYNAS	S. JUAN BAUTISTA	INCENDIO URBANO	0	0	0	19	0	3	0	0	0	0	0	0	0
22	27/09/2008	M. R. CASTILLA	SAN PABLO	VIENTOS FUERTES	0	0	0	5	0	1	0	0	0	0	0	0	0
23	27/09/2008	M. R. CASTILLA	SAN PABLO	INCENDIO URBANO	0	0	0	2	0	1	0	0	0	0	0	0	0
24	30/09/2008	UCAYALI	INAHUAYA	INCENDIO URBANO	0	0	0	2	0	1	0	0	0	0	0	0	0
	<b>TOTAL</b>	<b>EMER</b>	<b>SETIEMBRE</b>		<b>0</b>	<b>0</b>	<b>0</b>	<b>137</b>	<b>62</b>	<b>23</b>	<b>10</b>	<b>0</b>	<b>0</b>	<b>0</b>	<b>0</b>	<b>0</b>	<b>0</b>
1	01/10/2008	MAYNAS	NAPO	INCENDIO URBANO	0	0	0	6	0	1	0	0	0	0	0	0	0
2	01/10/2008	MAYNAS	PUNCHANA	INCENDIO URBANO	0	0	0	0	9	0	1	0	0	0	0	0	0
3	01/10/2008	UCAYALI	CONTAMANA	INCENDIO URBANO	0	0	0	9	0	1	0	0	0	0	0	0	0
4	02/10/2008	MAYNAS	MAZAN	INCENDIO URBANO	0	0	0	5	0	1	0	0	0	0	0	0	0
5	02/10/2008	MAYNAS	NAPO	INCENDIO URBANO	0	0	0	5	0	1	0	0	0	0	0	0	0
6	02/10/2008	LORETO	NAUTA	INCENDIO URBANO	0	0	0	7	0	1	0	0	0	0	0	0	0
7	02/10/2008	UCAYALI	VARGAS GUERRA	INCENDIO URBANO	0	0	0	9	0	1	0	0	0	0	0	0	0
8	03/10/2008	ALTO AMAZONAS	TTE CESAR L. ROJAS	INCENDIO URBANO	0	0	0	5	0	1	0	0	0	0	0	0	0
9	04/10/2008	MAYNAS	NAPO	INCENDIO URBANO	0	0	0	5	0	1	0	0	0	0	0	0	0
10	04/10/2008	MAYNAS	NAPO	INCENDIO URBANO	0	0	0	4	0	1	0	0	0	0	0	0	0
11	04/10/2008	DATUM DEL MARAÑON	CAHUAPANAS	INCENDIO URBANO	0	0	0	15	0	2	0	0	0	0	0	0	0
12	05/10/2008	MAYNAS	NAPO	INCENDIO URBANO	0	0	0	5	0	1	0	0	0	0	0	0	0
13	06/10/2008	MAYNAS	MAZAN	INCENDIO URBANO	0	0	0	8	0	1	0	0	0	0	0	0	0
14	09/10/2008	MAYNAS	LAS AMAZONAS	INCENDIO URBANO	0	0	0	5	0	1	0	0	0	0	0	0	0
15	09/10/2008	MAYNAS	S. JUAN BAUTISTA	INCENDIO URBANO	0	0	0	4	0	1	0	0	0	0	0	0	0
16	10/10/2008	MAYNAS	PUNCHANA	INCENDIO URBANO	0	0	0	4	0	1	0	0	0	0	0	0	0
17	10/10/2008	MAYNAS	BELEN	INCENDIO URBANO	0	0	0	8	0	1	0	0	0	0	0	0	0
18	11/10/2008	MAYNAS	LAS AMAZONAS	INCENDIO URBANO	0	0	0	9	0	1	0	0	0	0	0	0	0
19	11/10/2008	MAYNAS	PUNCHANA	VIENTOS FUERTES	0	0	0	4	0	1	0	0	0	0	0	0	0
20	11/10/2008	M. R. CASTILLA	SAN PABLO	INCENDIO URBANO	0	0	0	4	0	1	0	0	0	0	0	0	0
21	11/10/2008	UCAYALI	PAMPA HERMOSA	INCENDIO URBANO	0	0	0	16	0	4	0	0	0	0	0	0	0
22	12/10/2008	MAYNAS	MAZAN	INCENDIO URBANO	0	0	0	0	5	0	1	0	0	0	0	0	0
23	12/10/2008	M. R. CASTILLA	RAMON CASTILLA	VIENTOS FUERTES	0	0	0	23	4	8	1	0	0	0	0	0	0
24	15/10/2008	MAYNAS	PUTUMAYO	INCENDIO URBANO	0	0	0	7	0	2	0	0	0	0	0	0	0
25	15/10/2008	MAYNAS	S. JUAN BAUTISTA	INCENDIO URBANO	0	0	0	8	0	1	0	0	0	0	0	0	0
26	15/10/2008	LORETO	URARINAS	INCENDIO URBANO	0	0	0	4	0	1	0	0	0	0	0	0	0
27	16/10/2008	MAYNAS	BELEN	INCENDIO URBANO	0	0	0	5	0	1	0	0	0	0	0	0	0
28	16/10/2008	M. R. CASTILLA	SAN PABLO	INCENDIO URBANO	0	0	0	5	0	1	0	0	0	0	0	0	0
29	17/10/2008	LORETO	URARINAS	VIENTOS FUERTES	0	0	0	11	0	3	0	0	0	0	0	0	0





1.2.16 REGISTRO PUNTUAL DE EMERGENCIAS Y DAÑOS DE LA REGIÓN LORETO 2008

N°	FECHA	PROVINCIA	DISTRITO	FENOMENO	FALLEC	DESAP	HERIDOS	DAMNIF	AFFECT	VIVI. DEST	VIVI. AFFECT	CC EE DESTRU	CC EE AFFECT	CC SS DESTRU	CC SS AFFECT	HAS. DEST	HAS. AFFECT
30	20/10/2008	MAYNAS	MAZAN	INCENDIO URBANO	0	0	0	2	0	1	0	0	0	0	0	0	0
31	21/10/2008	MAYNAS	BELEN	VIENTOS FUERTES	0	0	0	2	0	1	0	0	0	0	0	0	0
32	22/10/2008	MAYNAS	IQUITOS	INCENDIO URBANO	0	0	0	21	5	4	1	0	0	0	0	0	0
33	22/10/2008	MAYNAS	IQUITOS	INCENDIO URBANO	0	0	0	0	0	0	0	0	0	0	0	0	0
34	22/10/2008	MAYNAS	S. JUAN BAUTISTA	INUNDACION	0	0	0	2	53	1	6	0	0	0	0	0	0
35	22/10/2008	M. R. CASTILLA	RAMON CASTILLA	VIENTOS FUERTES	0	0	0	0	0	0	0	0	0	0	0	0	0
36	24/10/2008	ALTO AMAZONAS	YURIMAGUAS	INCENDIO URBANO	0	0	0	7	0	1	0	0	0	0	0	0	0
37	27/10/2008	MAYNAS	BELEN	VIENTOS FUERTES	0	0	0	0	18	0	2	0	0	0	0	0	0
38	27/10/2008	REQUENA	REQUENA	INCENDIO URBANO	0	0	0	13	0	2	0	0	0	0	0	0	0
39	28/10/2008	M. R. CASTILLA	RAMON CASTILLA	INCENDIO URBANO	0	0	0	10	0	1	0	0	0	0	0	0	0
	<b>TOTAL</b>	<b>EMER</b>	<b>OCTUBRE</b>	<b>39</b>	<b>0</b>	<b>0</b>	<b>0</b>	<b>257</b>	<b>94</b>	<b>52</b>	<b>12</b>	<b>0</b>	<b>0</b>	<b>0</b>	<b>0</b>	<b>0</b>	<b>0</b>
1	03/11/2008	REQUENA	SAQUENA	INCENDIO URBANO	0	0	0	2	0	1	0	0	0	0	0	0	0
2	06/11/2008	MAYNAS	IQUITOS	INCENDIO URBANO	0	0	0	155	23	34	6	0	0	0	0	0	0
3	06/11/2008	MAYNAS	PUNCHANA	INCENDIO URBANO	0	0	0	7	9	2	1	0	0	0	0	0	0
4	07/11/2008	MAYNAS	PUNCHANA	INCENDIO URBANO	0	0	0	0	6	0	1	0	0	0	0	0	0
5	08/11/2008	MAYNAS	MAZAN	INCENDIO URBANO	0	0	0	23	0	3	0	0	0	0	0	0	0
6	09/11/2008	MAYNAS	IQUITOS	INCENDIO URBANO	0	0	0	5	5	1	1	0	0	0	0	0	0
7	13/11/2008	MAYNAS	ALTO NANAY	INCENDIO URBANO	0	0	0	60	6	0	1	0	0	0	0	0	0
8	15/11/2008	LORETO	PARINARI	INUNDACION	0	0	0	19	0	10	0	0	0	0	0	0	0
9	17/11/2008	MAYNAS	S. JUAN BAUTISTA	INCENDIO URBANO	0	0	0	0	0	4	0	0	0	0	0	0	0
10	19/11/2008	UCAYALI	CONTAMANA	INCENDIO URBANO	0	0	0	0	0	0	0	0	0	0	0	0	0
11	20/11/2008	ALTO AMAZONAS	YURIMAGUAS	INCENDIO URBANO	0	0	0	12	0	2	0	0	0	0	0	0	0
12	22/11/2008	LORETO	NAUTA	VIENTOS FUERTES	0	0	0	14	0	2	0	0	0	0	0	0	0
13	25/11/2008	REQUENA	EMILIO SAN MARTIN	INCENDIO URBANO	0	0	0	7	0	1	0	0	0	0	0	0	0
	<b>TOTAL</b>	<b>EMER</b>	<b>NOVIEMBRE</b>	<b>13</b>	<b>0</b>	<b>0</b>	<b>0</b>	<b>304</b>	<b>49</b>	<b>60</b>	<b>10</b>	<b>0</b>	<b>0</b>	<b>0</b>	<b>0</b>	<b>0</b>	<b>0</b>
1	01/12/2008	MAYNAS	BELEN	INCENDIO URBANO	0	0	0	5	0	1	0	0	0	0	0	0	0
2	01/12/2008	REQUENA	REQUENA	INCENDIO URBANO	0	0	0	4	0	1	0	0	0	0	0	0	0
3	02/12/2008	ALTO AMAZONAS	TTE CESAR L. ROJAS	INCENDIO URBANO	0	0	1	4	0	1	0	0	0	0	0	0	0
4	02/12/2008	REQUENA	REQUENA	INCENDIO URBANO	0	0	0	12	0	2	0	0	0	0	0	0	0
5	08/12/2008	M. R. CASTILLA	RAMON CASTILLA	INCENDIO URBANO	0	0	0	5	0	1	0	0	0	0	0	0	0
6	09/12/2008	M. R. CASTILLA	SAN PABLO	INCENDIO URBANO	0	0	0	5	0	1	0	0	0	0	0	0	0
7	09/12/2008	REQUENA	EMILIO SAN MARTIN	INCENDIO URBANO	0	0	0	4	0	1	0	0	0	0	0	0	0
8	10/12/2008	M. R. CASTILLA	SAN PABLO	INCENDIO URBANO	0	0	0	6	0	1	0	0	0	0	0	0	0
9	13/12/2008	MAYNAS	NAPO	INCENDIO URBANO	0	0	0	7	0	1	0	0	0	0	0	0	0
10	15/12/2008	MAYNAS	IQUITOS	INCENDIO URBANO	0	0	0	1	12	4	2	0	0	0	0	0	0



1.2.16 REGISTRO PUNTUAL DE EMERGENCIAS Y DAÑOS DE LA REGIÓN LORETO 2008

N°	FECHA	PROVINCIA	DISTRITO	FENOMENO	FALLEC	DESAP	HERIDOS	DAMNIF	AFFECT	VIVI. DEST	VIVI. AFFECT	CC EE DESTRU	CC EE AFFECT	CC SS DESTRU	CC SS AFFECT	HAS. DEST	HAS. AFFECT
11	15/12/2008	MAYNAS	S. JUAN BAUTISTA	INCENDIO URBANO	0	0	0	18	0	3	0	0	0	0	0	0	0
12	19/12/2008	REQUENA	REQUENA	VIENTOS FUERTES	0	0	0	9	0	1	0	0	0	0	0	0	0
13	22/12/2008	MAYNAS	BELEN	INCENDIO URBANO	0	0	0	8	0	2	0	0	0	0	0	0	0
14	26/12/2008	MAYNAS	BELEN	INCENDIO URBANO	0	0	0	3	0	1	0	0	0	0	0	0	0
15	26/12/2008	MAYNAS	S. JUAN BAUTISTA	INCENDIO URBANO	0	0	0	6	0	1	0	0	0	0	0	0	0
16	26/12/2008	ALTO AMAZONAS	LAGUNAS	INCENDIO URBANO	0	0	0	21	0	5	0	0	0	0	0	0	0
17	28/12/2008	MAYNAS	S. JUAN BAUTISTA	INCENDIO URBANO	0	0	0	6	0	1	0	0	0	0	0	0	0
18	29/12/2008	MAYNAS	S. JUAN BAUTISTA	INCENDIO URBANO	0	0	0	98	38	17	6	0	0	0	0	0	0
<b>TOTAL EMER</b>					<b>0</b>	<b>0</b>	<b>1</b>	<b>222</b>	<b>50</b>	<b>45</b>	<b>8</b>	<b>0</b>	<b>0</b>	<b>0</b>	<b>0</b>	<b>0</b>	<b>0</b>

Fuente : Dirección Nacional de Operaciones del INDECI-SINPAD

Elaboración : Oficina de Estadística y Telemática del INDECI



1.2.17 REGISTRO PUNTUAL DE EMERGENCIAS Y DAÑOS DE LA REGIÓN MADRE DE DIOS 2008

N°	FECHA	PROVINCIA	DISTRITO	FENOMENO	FALLEC	DESAP	HERIDOS	DAMNIF	AFFECT	VIVI. DEST	VIVI. AFFECT	CC EE DESTRU	CC EE AFFECT	CC SS DESTRU	CC SS AFFECT	HAS. DEST	HAS. AFFECT
	<b>TOTAL</b>	<b>EMER</b>	<b>MADRE DE DIOS</b>		<b>0</b>	<b>0</b>	<b>0</b>	<b>56</b>	<b>1.250</b>	<b>12</b>	<b>255</b>	<b>0</b>	<b>2</b>	<b>0</b>	<b>0</b>	<b>0</b>	<b>0</b>
1	01/01/2008	TAMBOPATA	TAMBOPATA	DESPLAZAMIENTO	0	0	0	0	0	0	0	0	0	0	0	0	0
2	11/01/2008	MANU	HUEPETUHE	INUNDACION	0	0	0	0	200	0	0	0	0	0	0	0	0
3	14/01/2008	TAMBOPATA	TAMBOPATA	INUNDACION	0	0	0	0	400	0	80	0	0	0	0	0	0
4	14/01/2008	TAMBOPATA	TAMBOPATA	PRECIPITACIONES - LLUVIA	0	0	0	0	0	0	0	0	0	0	0	0	0
5	14/01/2008	MANU	HUEPETUHE	INUNDACION	0	0	0	0	50	0	10	0	0	0	0	0	0
6	17/01/2008	TAMBOPATA	TAMBOPATA	INUNDACION	0	0	0	0	0	0	0	0	1	0	0	0	0
	<b>TOTAL</b>	<b>EMER</b>	<b>ENERO</b>	<b>6</b>	<b>0</b>	<b>0</b>	<b>0</b>	<b>0</b>	<b>650</b>	<b>0</b>	<b>90</b>	<b>0</b>	<b>1</b>	<b>0</b>	<b>0</b>	<b>0</b>	<b>0</b>
1	01/02/2008	TAMBOPATA	TAMBOPATA	DESPLAZAMIENTO	0	0	0	0	0	0	0	0	0	0	0	0	0
2	01/02/2008	TAMBOPATA	TAMBOPATA	DESPLAZAMIENTO	0	0	0	7	0	1	0	0	0	0	0	0	0
3	01/02/2008	TAMBOPATA	TAMBOPATA	INUNDACION	0	0	0	6	130	1	26	0	0	0	0	0	0
4	01/02/2008	TAMBOPATA	TAMBOPATA	DESPLAZAMIENTO	0	0	0	0	0	0	1	0	0	0	0	0	0
5	01/02/2008	TAMBOPATA	TAMBOPATA	DESPLAZAMIENTO	0	0	0	0	0	0	0	0	1	0	0	0	0
6	02/02/2008	TAMBOPATA	TAMBOPATA	INUNDACION	0	0	0	26	420	5	127	0	0	0	0	0	0
7	22/02/2008	TAMBOPATA	TAMBOPATA	DESPLAZAMIENTO	0	0	0	0	5	1	0	0	0	0	0	0	0
	<b>TOTAL</b>	<b>EMER</b>	<b>FEBRERO</b>	<b>7</b>	<b>0</b>	<b>0</b>	<b>0</b>	<b>39</b>	<b>555</b>	<b>8</b>	<b>154</b>	<b>0</b>	<b>1</b>	<b>0</b>	<b>0</b>	<b>0</b>	<b>0</b>
1	14/03/2008	TAMBOPATA	TAMBOPATA	INCENDIO URBANO	0	0	0	3	0	1	0	0	0	0	0	0	0
	<b>TOTAL</b>	<b>EMER</b>	<b>MARZO</b>	<b>1</b>	<b>0</b>	<b>0</b>	<b>0</b>	<b>3</b>	<b>0</b>	<b>1</b>	<b>0</b>	<b>0</b>	<b>0</b>	<b>0</b>	<b>0</b>	<b>0</b>	<b>0</b>
1	08/04/2008	TAMBOPATA	LAS PIEDRAS	INCENDIO URBANO	0	0	0	1	0	1	0	0	0	0	0	0	0
2	28/04/2008	TAMBOPATA	TAMBOPATA	INCENDIO URBANO	0	0	0	5	0	1	0	0	0	0	0	0	0
	<b>TOTAL</b>	<b>EMER</b>	<b>ABRIL</b>	<b>2</b>	<b>0</b>	<b>0</b>	<b>0</b>	<b>6</b>	<b>0</b>	<b>2</b>	<b>0</b>	<b>0</b>	<b>0</b>	<b>0</b>	<b>0</b>	<b>0</b>	<b>0</b>
1	19/05/2008	TAMBOPATA	TAMBOPATA	INCENDIO URBANO	0	0	0	8	0	1	0	0	0	0	0	0	0
	<b>TOTAL</b>	<b>EMER</b>	<b>MAYO</b>	<b>1</b>	<b>0</b>	<b>0</b>	<b>0</b>	<b>8</b>	<b>0</b>	<b>1</b>	<b>0</b>	<b>0</b>	<b>0</b>	<b>0</b>	<b>0</b>	<b>0</b>	<b>0</b>
1	23/06/2008	TAMBOPATA	TAMBOPATA	VIENTOS FUERTES	0	0	0	5	0	1	1	0	0	0	0	0	0
	<b>TOTAL</b>	<b>EMER</b>	<b>JUNIO</b>	<b>1</b>	<b>0</b>	<b>0</b>	<b>0</b>	<b>0</b>	<b>5</b>	<b>0</b>	<b>1</b>	<b>0</b>	<b>0</b>	<b>0</b>	<b>0</b>	<b>0</b>	<b>0</b>
1	09/07/2008	TAMBOPATA	TAMBOPATA	ATENTADO (TERRORISMO)	0	0	0	0	0	0	0	0	0	0	0	0	0
	<b>TOTAL</b>	<b>EMER</b>	<b>JULIO</b>	<b>1</b>	<b>0</b>	<b>0</b>	<b>0</b>	<b>0</b>	<b>0</b>	<b>0</b>	<b>0</b>	<b>0</b>	<b>0</b>	<b>0</b>	<b>0</b>	<b>0</b>	<b>0</b>
1	10/09/2008	TAHUAMANU	IBERIA	VIENTOS FUERTES	0	0	0	0	35	0	7	0	0	0	0	0	0
	<b>TOTAL</b>	<b>EMER</b>	<b>SETIEMBRE</b>	<b>1</b>	<b>0</b>	<b>0</b>	<b>0</b>	<b>0</b>	<b>35</b>	<b>0</b>	<b>7</b>	<b>0</b>	<b>0</b>	<b>0</b>	<b>0</b>	<b>0</b>	<b>0</b>
1	21/12/2008	TAMBOPATA	LAS PIEDRAS	INCENDIO URBANO	0	0	0	0	5	0	3	0	0	0	0	0	0
	<b>TOTAL</b>	<b>EMER</b>	<b>DICIEMBRE</b>	<b>1</b>	<b>0</b>	<b>0</b>	<b>0</b>	<b>0</b>	<b>5</b>	<b>0</b>	<b>3</b>	<b>0</b>	<b>0</b>	<b>0</b>	<b>0</b>	<b>0</b>	<b>0</b>

Fuente : Dirección Nacional de Operaciones del INDECI-SINPAD  
Elaboración : Oficina de Estadística y Telemática del INDECI



## 1.2.18 REGISTRO PUNTUAL DE EMERGENCIAS Y DAÑOS DE LA REGIÓN MOQUEGUA 2008

N°	FECHA	PROVINCIA	DISTRITO	FENOMENO	FALLEC	DESAP	HERIDOS	DAMNIF	APECT	VIVI. DEST	VIVI. APECT	CC EE DESTRU	CC EE APECT	CC SS DESTRU	CC SS APECT	HAS. DEST	HAS. APECT
TOTAL	EMER		MOQUEGUA	191	0	0	13.338	45.328	573	8.055	0	140	0	19	37	2.460	
1	01/01/2008	MARISCAL NIETO	MOQUEGUA	PRECIPITACIONES - LLUVIA	0	0	0	2	4.019	1	873	0	0	0	0	0	
2	01/01/2008	MARISCAL NIETO	MOQUEGUA	PRECIPITACIONES - LLUVIA	0	0	0	2	0	0	1	0	0	0	0	0	
3	01/01/2008	MARISCAL NIETO	MOQUEGUA	PRECIPITACIONES - LLUVIA	0	0	0	0	53	0	16	0	0	0	0	0	
4	01/01/2008	MARISCAL NIETO	MOQUEGUA	PRECIPITACIONES - LLUVIA	0	0	0	0	72	0	16	0	0	0	0	0	
5	01/01/2008	MARISCAL NIETO	SAMEGUA	PRECIPITACIONES - LLUVIA	0	0	0	0	570	0	95	0	0	0	0	0	
6	01/01/2008	MARISCAL NIETO	TORATA	PRECIPITACIONES - LLUVIA	0	0	0	13	2.012	2	625	0	0	0	0	0	
7	01/01/2008	GRAL. S. CERRO	CHOJATA	PRECIPITACIONES - LLUVIA	0	0	0	14	7	1	4	0	0	0	0	0	
8	01/01/2008	GRAL. S. CERRO	CHOJATA	PRECIPITACIONES - LLUVIA	0	0	0	14	7	1	4	0	0	0	0	0	
9	01/01/2008	GRAL. S. CERRO	PUQUINA	PRECIPITACIONES - LLUVIA	0	0	0	0	3.277	0	931	0	0	0	0	0	
10	01/01/2008	GRAL. S. CERRO	UBINAS	ACTIVIDAD VOLCANICA	0	0	0	0	62	0	0	0	0	0	0	0	
11	01/01/2008	GRAL. S. CERRO	UBINAS	PRECIPITACIONES - LLUVIA	0	0	0	0	5	0	1	0	0	0	0	0	
12	01/01/2008	GRAL. S. CERRO	UBINAS	PRECIPITACIONES - LLUVIA	0	0	0	0	118	0	30	0	0	0	0	0	
13	01/01/2008	GRAL. S. CERRO	UBINAS	PRECIPITACIONES - LLUVIA	0	0	0	0	101	0	24	0	0	0	0	0	
14	02/01/2008	GRAL. S. CERRO	CHOJATA	INUNDACION	0	0	0	3	0	0	1	0	0	0	0	0	
15	02/01/2008	GRAL. S. CERRO	UBINAS	HUAYCO	0	0	0	15	0	0	5	0	0	0	0	0	
16	02/01/2008	GRAL. S. CERRO	UBINAS	VIENTOS FUERTES	0	0	0	6	89	0	22	0	0	0	0	0	
17	05/01/2008	MARISCAL NIETO	SAN CRISTOBAL	PRECIPITACIONES - LLUVIA	0	0	0	23	243	7	91	0	0	0	0	0	
18	07/01/2008	MARISCAL NIETO	MOQUEGUA	PRECIPITACIONES - LLUVIA	0	0	0	0	343	0	79	0	0	0	0	0	
19	07/01/2008	MARISCAL NIETO	MOQUEGUA	PRECIPITACIONES - LLUVIA	0	0	0	0	3.066	0	511	0	0	0	0	0	
20	07/01/2008	MARISCAL NIETO	MOQUEGUA	PRECIPITACIONES - LLUVIA	0	0	0	0	900	0	150	0	0	0	0	0	
21	07/01/2008	MARISCAL NIETO	MOQUEGUA	PRECIPITACIONES - LLUVIA	0	0	0	0	180	0	30	0	0	0	0	0	
22	07/01/2008	MARISCAL NIETO	MOQUEGUA	PRECIPITACIONES - LLUVIA	0	0	0	0	180	0	30	0	0	0	0	0	
23	07/01/2008	GRAL. S. CERRO	CHOJATA	PRECIPITACIONES - LLUVIA	0	0	0	0	8	0	3	0	0	0	0	0	
24	07/01/2008	GRAL. S. CERRO	LLOQUE	PRECIPITACIONES - LLUVIA	0	0	0	5	855	2	242	0	0	0	0	0	
25	08/01/2008	GRAL. S. CERRO	UBINAS	PRECIPITACIONES - LLUVIA	0	0	0	0	61	0	22	0	0	0	0	0	
26	12/01/2008	GRAL. S. CERRO	CHOJATA	PRECIPITACIONES - LLUVIA	0	0	0	10	30	3	10	0	0	0	0	0	
27	12/01/2008	GRAL. S. CERRO	UBINAS	PRECIPITACIONES - LLUVIA	0	0	0	0	424	0	144	0	0	0	0	0	
28	13/01/2008	GRAL. S. CERRO	UBINAS	PRECIPITACIONES - LLUVIA	0	0	0	15	62	4	21	0	0	0	0	0	
29	13/01/2008	GRAL. S. CERRO	UBINAS	PRECIPITACIONES - LLUVIA	0	0	0	0	56	0	16	0	0	0	0	0	
30	13/01/2008	GRAL. S. CERRO	YUNGA	PRECIPITACIONES - LLUVIA	0	0	0	14	448	2	90	0	0	0	0	0	
31	14/01/2008	GRAL. S. CERRO	OMATE	PRECIPITACIONES - LLUVIA	0	0	0	0	0	0	0	10	0	0	0	0	
32	14/01/2008	GRAL. S. CERRO	ICHUÑA	PRECIPITACIONES - LLUVIA	0	0	0	0	0	0	0	0	0	0	9	0	
33	14/01/2008	GRAL. S. CERRO	QUINISTAQUILLAS	PRECIPITACIONES - LLUVIA	0	0	0	0	160	0	50	0	0	0	0	0	
34	15/01/2008	MARISCAL NIETO	MOQUEGUA	DERRUMBE	0	0	0	5	0	0	1	0	0	0	0	0	
35	15/01/2008	GRAL. S. CERRO	UBINAS	PRECIPITACIONES - LLUVIA	0	0	0	0	38	0	12	0	0	0	0	0	
36	16/01/2008	GRAL. S. CERRO	OMATE	PRECIPITACIONES - LLUVIA	0	0	0	0	0	0	0	0	0	0	0	0	



1.2.18 REGISTRO PUNTUAL DE EMERGENCIAS Y DAÑOS DE LA REGIÓN MOQUEGUA 2008

N°	FECHA	PROVINCIA	DISTRITO	FENOMENO	FALLEC	DESAP	HERIDOS	DAMNIF	AFFECT	VIVI. DEST	VIVI. AFFECT	CC EE DESTRU	CC EE AFFECT	CC SS DESTRU	CC SS AFFECT	HAS. DEST	HAS. AFFECT	
37	16/01/2008	GRAL. S. CERRO	CHOJATA	VIENTOS FUERTES	0	0	0	1	0	0	1	0	0	0	0	0	0	
38	17/01/2008	GRAL. S. CERRO	QUINISTAQUILLAS	PRECIPITACIONES - LLUVIA	0	0	0	0	346	0	96	0	0	0	0	0	0	
39	18/01/2008	MARISCAL NIETO	TORATA	PRECIPITACIONES - LLUVIA	0	0	0	1	0	1	0	0	0	0	0	0	0	
40	19/01/2008	MARISCAL NIETO	TORATA	PRECIPITACIONES - LLUVIA	0	0	0	0	80	0	35	0	0	0	0	0	0	
41	19/01/2008	GRAL. S. CERRO	MATALAQUE	ALUVION	0	0	0	97	317	3	152	0	0	0	0	0	0	
42	19/01/2008	GRAL. S. CERRO	UBINAS	PRECIPITACIONES - LLUVIA	0	0	0	0	35	0	15	0	0	0	0	0	0	
43	19/01/2008	GRAL. S. CERRO	UBINAS	PRECIPITACIONES - LLUVIA	0	0	0	0	6	0	2	0	0	0	0	0	0	
44	19/01/2008	GRAL. S. CERRO	UBINAS	PRECIPITACIONES - LLUVIA	0	0	0	0	219	0	52	0	0	0	0	0	0	
45	19/01/2008	GRAL. S. CERRO	UBINAS	PRECIPITACIONES - LLUVIA	0	0	0	0	62	0	25	0	0	0	0	0	0	
46	19/01/2008	GRAL. S. CERRO	UBINAS	PRECIPITACIONES - LLUVIA	0	0	0	0	213	0	51	0	0	0	0	0	0	
47	20/01/2008	GRAL. S. CERRO	OMATE	PRECIPITACIONES - LLUVIA	0	0	0	1.804	2.399	51	295	0	15	0	0	0	0	
48	20/01/2008	GRAL. S. CERRO	CHOJATA	PRECIPITACIONES - LLUVIA	0	0	0	675	1.311	122	0	0	9	0	1	0	120	
49	20/01/2008	GRAL. S. CERRO	COALAQUE	PRECIPITACIONES - LLUVIA	0	0	0	590	1.005	18	130	0	13	0	1	0	35	
50	20/01/2008	GRAL. S. CERRO	ICHUÑA	PRECIPITACIONES - LLUVIA	0	0	0	1.320	2.465	12	256	0	0	0	3	1	328	
51	20/01/2008	GRAL. S. CERRO	LA CAPILLA	PRECIPITACIONES - LLUVIA	0	0	0	655	870	26	137	0	10	0	0	9	140	
52	20/01/2008	GRAL. S. CERRO	LLOQUE	PRECIPITACIONES - LLUVIA	0	0	0	410	796	18	41	0	5	0	1	0	0	
53	20/01/2008	GRAL. S. CERRO	MATALAQUE	PRECIPITACIONES - LLUVIA	0	0	0	614	816	18	86	0	6	0	0	1	84	
54	20/01/2008	GRAL. S. CERRO	PUQUINA	PRECIPITACIONES - LLUVIA	0	0	0	1.124	2.089	68	309	0	26	0	1	13	240	
55	20/01/2008	GRAL. S. CERRO	QUINISTAQUILLAS	PRECIPITACIONES - LLUVIA	0	0	0	240	468	12	51	0	3	0	0	0	3	
56	20/01/2008	GRAL. S. CERRO	UBINAS	PRECIPITACIONES - LLUVIA	0	0	0	2.065	2.734	38	375	0	35	0	1	12	1.200	
57	20/01/2008	GRAL. S. CERRO	YUNGA	PRECIPITACIONES - LLUVIA	0	0	0	459	893	2	74	0	8	0	2	1	310	
58	24/01/2008	MARISCAL NIETO	TORATA	PRECIPITACIONES - LLUVIA	0	0	0	1	0	1	0	0	0	0	0	0	0	
59	25/01/2008	ILO	ILO	INCENDIO URBANO	0	0	0	4	0	1	0	0	0	0	0	0	0	
60	30/01/2008	GRAL. S. CERRO	UBINAS	PRECIPITACIONES - LLUVIA	0	0	0	0	6	0	2	0	0	0	0	0	0	
61	31/01/2008	MARISCAL NIETO	MOQUEGUA	PRECIPITACIONES - LLUVIA	0	0	0	0	1.561	0	393	0	0	0	0	0	0	
62	31/01/2008	MARISCAL NIETO	CUCHUMBAYA	PRECIPITACIONES - LLUVIA	0	0	0	139	1.171	63	389	0	0	0	0	0	0	
63	31/01/2008	MARISCAL NIETO	CUCHUMBAYA	PRECIPITACIONES - LLUVIA	0	0	0	12	51	3	18	0	0	0	0	0	0	
<b>TOTAL EMER</b>					<b>0</b>	<b>0</b>	<b>0</b>	<b>10.352</b>	<b>37.359</b>	<b>480</b>	<b>7.135</b>	<b>0</b>	<b>140</b>	<b>0</b>	<b>19</b>	<b>37</b>	<b>2.460</b>	
1	05/02/2008	GRAL. S. CERRO	UBINAS	VIENTOS FUERTES	0	0	0	10	0	0	2	0	0	0	0	0	0	
2	06/02/2008	GRAL. S. CERRO	CHOJATA	HUAYCO	0	0	0	3	0	0	1	0	0	0	0	0	0	
3	07/02/2008	MARISCAL NIETO	MOQUEGUA	PRECIPITACIONES - LLUVIA	0	0	0	0	342	0	57	0	0	0	0	0	0	
4	12/02/2008	MARISCAL NIETO	MOQUEGUA	DERRUMBE	0	0	0	0	1	0	1	0	0	0	0	0	0	
5	15/02/2008	MARISCAL NIETO	SAMEGUA	INCENDIO URBANO	0	0	0	0	3	0	1	0	0	0	0	0	0	
6	24/02/2008	MARISCAL NIETO	TORATA	PRECIPITACIONES - LLUVIA	0	0	0	1	0	1	0	0	0	0	0	0	0	
7	24/02/2008	MARISCAL NIETO	TORATA	PRECIPITACIONES - LLUVIA	0	0	0	0	488	0	168	0	0	0	0	0	0	
8	29/02/2008	MARISCAL NIETO	MOQUEGUA	DERRUMBE	0	0	0	0	1	0	1	0	0	0	0	0	0	
<b>TOTAL EMER</b>					<b>0</b>	<b>0</b>	<b>0</b>	<b>14</b>	<b>835</b>	<b>1</b>	<b>231</b>	<b>0</b>	<b>0</b>	<b>0</b>	<b>0</b>	<b>0</b>	<b>0</b>	<b>0</b>
<b>TOTAL</b>					<b>0</b>	<b>0</b>	<b>0</b>	<b>0</b>	<b>0</b>	<b>0</b>	<b>0</b>	<b>0</b>	<b>0</b>	<b>0</b>	<b>0</b>	<b>0</b>	<b>0</b>	<b>0</b>
<b>TOTAL</b>					<b>63</b>	<b>0</b>	<b>0</b>	<b>10.352</b>	<b>37.359</b>	<b>480</b>	<b>7.135</b>	<b>0</b>	<b>140</b>	<b>0</b>	<b>19</b>	<b>37</b>	<b>2.460</b>	<b>0</b>



## 1.2.18 REGISTRO PUNTUAL DE EMERGENCIAS Y DAÑOS DE LA REGIÓN MOQUEGUA 2008

N°	FECHA	PROVINCIA	DISTRITO	FENOMENO	FALLEC	DESAP	HERIDOS	DAMNIF	AFFECT	VIVI. DEST	VIVI. AFFECT	CC EE DESTRU	CC EE AFFECT	CC SS DESTRU	CC SS AFFECT	HAS. DEST	HAS. AFFECT
1	11/03/2008	ILO	ILO	INCENDIO URBANO	0	0	0	0	3	0	1	0	0	0	0	0	0
2	15/03/2008	GRAL. S. CERRO	UBINAS	VIENTOS FUERTES	0	0	0	0	4	0	1	0	0	0	0	0	0
3	25/03/2008	GRAL. S. CERRO	UBINAS	VIENTOS FUERTES	0	0	0	0	5	0	1	0	0	0	0	0	0
4	31/03/2008	GRAL. S. CERRO	UBINAS	ACTIVIDAD VOLCANICA	0	0	0	0	183	49	0	0	0	0	0	0	0
5	31/03/2008	GRAL. S. CERRO	UBINAS	VIENTOS FUERTES	0	0	0	0	6	0	2	0	0	0	0	0	0
	<b>TOTAL</b>	<b>EMER</b>	<b>MARZO</b>	<b>5</b>	<b>0</b>	<b>0</b>	<b>0</b>	<b>7</b>	<b>194</b>	<b>49</b>	<b>5</b>	<b>0</b>	<b>0</b>	<b>0</b>	<b>0</b>	<b>0</b>	<b>0</b>
1	02/04/2008	MARISCAL NIETO	SAN CRISTOBAL	DERRUMBE	0	0	0	0	2	1	0	0	0	0	0	0	0
2	02/04/2008	MARISCAL NIETO	SAN CRISTOBAL	VIENTOS FUERTES	0	0	0	0	1	1	0	0	0	0	0	0	0
3	14/04/2008	MARISCAL NIETO	MOQUEGUA	SISMOS	0	0	0	0	1	0	0	0	0	0	0	0	0
4	18/04/2008	MARISCAL NIETO	TORATA	HELADA	0	0	0	0	46	0	16	0	0	0	0	0	0
5	18/04/2008	MARISCAL NIETO	TORATA	HELADA	0	0	0	0	166	0	61	0	0	0	0	0	0
6	18/04/2008	MARISCAL NIETO	TORATA	HELADA	0	0	0	0	166	0	41	0	0	0	0	0	0
7	18/04/2008	MARISCAL NIETO	TORATA	HELADA	0	0	0	0	144	0	54	0	0	0	0	0	0
8	23/04/2008	GRAL. S. CERRO	UBINAS	ACTIVIDAD VOLCANICA	0	0	0	0	39	15	0	0	0	0	0	0	0
9	25/04/2008	GRAL. S. CERRO	UBINAS	PRECIPITACIONES - LLUVIA	0	0	0	0	7	1	0	0	0	0	0	0	0
	<b>TOTAL</b>	<b>EMER</b>	<b>ABRIL</b>	<b>9</b>	<b>0</b>	<b>0</b>	<b>0</b>	<b>50</b>	<b>522</b>	<b>19</b>	<b>172</b>	<b>0</b>	<b>0</b>	<b>0</b>	<b>0</b>	<b>0</b>	<b>0</b>
1	19/05/2008	GRAL. S. CERRO	CHOJATA	HELADA	0	0	0	0	0	326	0	0	0	0	0	0	0
2	19/05/2008	GRAL. S. CERRO	CHOJATA	HELADA	0	0	0	0	463	0	0	0	0	0	0	0	0
3	19/05/2008	GRAL. S. CERRO	CHOJATA	HELADA	0	0	0	0	310	0	0	0	0	0	0	0	0
4	19/05/2008	GRAL. S. CERRO	LLOQUE	HELADA	0	0	0	0	400	0	130	0	0	0	0	0	0
5	19/05/2008	GRAL. S. CERRO	LLOQUE	HELADA	0	0	0	0	413	0	120	0	0	0	0	0	0
6	19/05/2008	GRAL. S. CERRO	LLOQUE	HELADA	0	0	0	0	60	0	20	0	0	0	0	0	0
7	19/05/2008	GRAL. S. CERRO	LLOQUE	HELADA	0	0	0	0	45	0	16	0	0	0	0	0	0
	<b>TOTAL</b>	<b>EMER</b>	<b>MAYO</b>	<b>7</b>	<b>0</b>	<b>0</b>	<b>0</b>	<b>0</b>	<b>2,017</b>	<b>0</b>	<b>286</b>	<b>0</b>	<b>0</b>	<b>0</b>	<b>0</b>	<b>0</b>	<b>0</b>
1	02/06/2008	MARISCAL NIETO	CUCHUMBAYA	HELADA	0	0	0	0	0	334	0	0	0	0	0	0	0
2	02/06/2008	GRAL. S. CERRO	UBINAS	HELADA	0	0	0	0	243	0	0	0	0	0	0	0	0
3	02/06/2008	GRAL. S. CERRO	UBINAS	HELADA	0	0	0	0	244	0	0	0	0	0	0	0	0
4	02/06/2008	GRAL. S. CERRO	YUNGA	HELADA	0	0	0	0	100	0	0	0	0	0	0	0	0
5	02/06/2008	GRAL. S. CERRO	YUNGA	HELADA	0	0	0	0	162	0	0	0	0	0	0	0	0
6	02/06/2008	GRAL. S. CERRO	YUNGA	HELADA	0	0	0	0	131	0	0	0	0	0	0	0	0
7	02/06/2008	GRAL. S. CERRO	YUNGA	HELADA	0	0	0	0	378	0	0	0	0	0	0	0	0
8	03/06/2008	MARISCAL NIETO	SAN CRISTOBAL	HELADA	0	0	0	0	324	0	0	0	0	0	0	0	0
9	03/06/2008	MARISCAL NIETO	SAN CRISTOBAL	HELADA	0	0	0	0	570	0	0	0	0	0	0	0	0
10	19/06/2008	GRAL. S. CERRO	PUQUINA	HELADA	0	0	0	192	0	0	0	0	0	0	0	0	0
11	25/06/2008	MARISCAL NIETO	MOQUEGUA	HELADA	0	0	0	0	0	0	0	0	0	0	0	0	0
12	30/06/2008	GRAL. S. CERRO	UBINAS	VIENTOS FUERTES	0	0	0	3	0	0	1	0	0	0	0	0	0



1.2.18 REGISTRO PUNTUAL DE EMERGENCIAS Y DAÑOS DE LA REGIÓN MOQUEGUA 2008

N°	FECHA	PROVINCIA	DISTRITO	FENOMENO	FALLEC	DESAP	HERIDOS	DAMNIF	APECT	VIVI. DEST	VIVI. AFECT	CC EE DESTRU	CC EE AFECT	CC SS DESTRU	CC SS AFECT	HAS. DEST	HAS. AFECT
13	30/06/2008	GRAL. S. CERRO	UBINAS	VIENTOS FUERTES	0	0	0	0	3	0	1	0	0	0	0	0	0
	<b>TOTAL</b>	<b>EMER</b>	<b>JUNIO</b>		<b>0</b>	<b>0</b>	<b>0</b>	<b>195</b>	<b>2.489</b>	<b>0</b>	<b>2</b>	<b>0</b>	<b>0</b>	<b>0</b>	<b>0</b>	<b>0</b>	<b>0</b>
1	06/07/2008	MARISCAL NIETO	MOQUEGUA	DERRUMBE	0	0	0	3	0	1	0	0	0	0	0	0	0
2	14/07/2008	MARISCAL NIETO	TORATA	HELADA	0	0	0	0	95	0	0	0	0	0	0	0	0
3	14/07/2008	GRAL. S. CERRO	ICHUÑA	HELADA	0	0	0	47	0	0	0	0	0	0	0	0	0
4	14/07/2008	GRAL. S. CERRO	ICHUÑA	HELADA	0	0	0	133	0	0	0	0	0	0	0	0	0
5	14/07/2008	GRAL. S. CERRO	ICHUÑA	HELADA	0	0	0	225	0	0	0	0	0	0	0	0	0
6	14/07/2008	GRAL. S. CERRO	ICHUÑA	HELADA	0	0	0	121	0	0	0	0	0	0	0	0	0
7	14/07/2008	GRAL. S. CERRO	ICHUÑA	HELADA	0	0	0	123	0	0	0	0	0	0	0	0	0
8	14/07/2008	GRAL. S. CERRO	ICHUÑA	HELADA	0	0	0	19	0	0	0	0	0	0	0	0	0
9	14/07/2008	GRAL. S. CERRO	ICHUÑA	HELADA	0	0	0	110	0	0	0	0	0	0	0	0	0
10	15/07/2008	MARISCAL NIETO	CARUMAS	HELADA	0	0	0	0	21	0	0	0	0	0	0	0	0
11	15/07/2008	MARISCAL NIETO	CARUMAS	HELADA	0	0	0	0	34	0	0	0	0	0	0	0	0
12	15/07/2008	MARISCAL NIETO	CARUMAS	HELADA	0	0	0	0	68	0	0	0	0	0	0	0	0
13	15/07/2008	MARISCAL NIETO	CARUMAS	HELADA	0	0	0	0	187	0	0	0	0	0	0	0	0
14	15/07/2008	MARISCAL NIETO	CARUMAS	HELADA	0	0	0	0	34	0	0	0	0	0	0	0	0
15	15/07/2008	MARISCAL NIETO	CARUMAS	HELADA	0	0	0	0	57	0	0	0	0	0	0	0	0
16	15/07/2008	MARISCAL NIETO	CARUMAS	HELADA	0	0	0	0	27	0	0	0	0	0	0	0	0
17	15/07/2008	MARISCAL NIETO	CARUMAS	EXPLOSION	0	0	0	0	7	0	0	0	0	0	0	0	0
18	15/07/2008	MARISCAL NIETO	CUCHUMBAYA	HELADA	0	0	0	0	120	0	0	0	0	0	0	0	0
19	15/07/2008	MARISCAL NIETO	SAN CRISTOBAL	HELADA	0	0	0	0	119	0	0	0	0	0	0	0	0
20	16/07/2008	GRAL. S. CERRO	UBINAS	HELADA	0	0	0	66	0	0	0	0	0	0	0	0	0
21	16/07/2008	GRAL. S. CERRO	UBINAS	HELADA	0	0	0	170	0	0	0	0	0	0	0	0	0
22	16/07/2008	GRAL. S. CERRO	UBINAS	HELADA	0	0	0	52	0	0	0	0	0	0	0	0	0
23	16/07/2008	GRAL. S. CERRO	UBINAS	HELADA	0	0	0	67	0	0	0	0	0	0	0	0	0
24	16/07/2008	GRAL. S. CERRO	UBINAS	HELADA	0	0	0	333	0	0	0	0	0	0	0	0	0
25	16/07/2008	GRAL. S. CERRO	UBINAS	HELADA	0	0	0	124	0	0	0	0	0	0	0	0	0
26	16/07/2008	GRAL. S. CERRO	UBINAS	HELADA	0	0	0	45	0	0	0	0	0	0	0	0	0
27	16/07/2008	GRAL. S. CERRO	UBINAS	HELADA	0	0	0	45	0	0	0	0	0	0	0	0	0
28	16/07/2008	GRAL. S. CERRO	UBINAS	HELADA	0	0	0	234	0	0	0	0	0	0	0	0	0
29	16/07/2008	GRAL. S. CERRO	UBINAS	HELADA	0	0	0	62	0	0	0	0	0	0	0	0	0
30	16/07/2008	GRAL. S. CERRO	UBINAS	HELADA	0	0	0	204	0	0	0	0	0	0	0	0	0
31	21/07/2008	MARISCAL NIETO	SAN CRISTOBAL	HELADA	0	0	0	0	119	0	0	0	0	0	0	0	0
32	21/07/2008	MARISCAL NIETO	SAN CRISTOBAL	HELADA	0	0	0	0	123	0	0	0	0	0	0	0	0
33	21/07/2008	MARISCAL NIETO	SAN CRISTOBAL	HELADA	0	0	0	0	41	0	0	0	0	0	0	0	0
34	21/07/2008	MARISCAL NIETO	SAN CRISTOBAL	HELADA	0	0	0	0	152	0	0	0	0	0	0	0	0
35	21/07/2008	MARISCAL NIETO	TORATA	HELADA	0	0	0	0	1	0	1	0	0	0	0	0	0



1.2.18 REGISTRO PUNTUAL DE EMERGENCIAS Y DAÑOS DE LA REGIÓN MOQUEGUA 2008

N°	FECHA	PROVINCIA	DISTRITO	FENOMENO	FALLEC	DESAP	HERIDOS	DAMNIF	AFFECT	VIVI. DEST	VIVI. AFFECT	CC EE DESTRU	CC EE AFFECT	CC SS DESTRU	CC SS AFFECT	HAS. DEST	HAS. AFFECT	
36	21/07/2008	MARISCAL NIETO	TORATA	HELADA	0	0	0	0	3	0	1	0	0	0	0	0	0	
37	21/07/2008	MARISCAL NIETO	TORATA	VIENTOS FUERTES	0	0	0	0	2	0	1	0	0	0	0	0	0	
38	21/07/2008	MARISCAL NIETO	TORATA	VIENTOS FUERTES	0	0	0	0	2	0	1	0	0	0	0	0	0	
39	29/07/2008	MARISCAL NIETO	MOQUEGUA	INCENDIO URBANO	0	0	0	2	0	1	0	0	0	0	0	0	0	
40	30/07/2008	MARISCAL NIETO	MOQUEGUA	INCENDIO URBANO	0	0	0	5	0	1	0	0	0	0	0	0	0	
41	30/07/2008	GRAL. S. CERRO	PUQUINA	HELADA	0	0	0	167	0	0	0	0	0	0	0	0	0	
42	30/07/2008	GRAL. S. CERRO	PUQUINA	HELADA	0	0	0	273	0	0	0	0	0	0	0	0	0	
<b>TOTAL EMER JULIO</b>					<b>0</b>	<b>0</b>	<b>0</b>	<b>2.630</b>	<b>1.212</b>	<b>3</b>	<b>4</b>	<b>0</b>	<b>0</b>	<b>0</b>	<b>0</b>	<b>0</b>	<b>0</b>	<b>0</b>
1	03/08/2008	MARISCAL NIETO	SAN CRISTOBAL	HELADA	0	0	0	0	20	0	0	0	0	0	0	0	0	
2	04/08/2008	GRAL. S. CERRO	MATALAQUE	VIENTOS FUERTES	0	0	0	0	2	0	1	0	0	0	0	0	0	
3	08/08/2008	MARISCAL NIETO	MOQUEGUA	VIENTOS FUERTES	0	0	0	0	26	0	11	0	0	0	0	0	0	
4	08/08/2008	MARISCAL NIETO	TORATA	VIENTOS FUERTES	0	0	0	0	38	0	11	0	0	0	0	0	0	
5	08/08/2008	MARISCAL NIETO	TORATA	VIENTOS FUERTES	0	0	0	0	31	0	9	0	0	0	0	0	0	
6	08/08/2008	MARISCAL NIETO	TORATA	VIENTOS FUERTES	0	0	0	0	3	0	1	0	0	0	0	0	0	
7	08/08/2008	MARISCAL NIETO	TORATA	VIENTOS FUERTES	0	0	0	0	13	0	7	0	0	0	0	0	0	
8	08/08/2008	MARISCAL NIETO	TORATA	VIENTOS FUERTES	0	0	0	0	49	0	12	0	0	0	0	0	0	
9	08/08/2008	MARISCAL NIETO	TORATA	VIENTOS FUERTES	0	0	0	0	49	0	12	0	0	0	0	0	0	
10	08/08/2008	MARISCAL NIETO	TORATA	VIENTOS FUERTES	0	0	0	0	9	0	3	0	0	0	0	0	0	
11	08/08/2008	MARISCAL NIETO	TORATA	VIENTOS FUERTES	0	0	0	0	26	0	7	0	0	0	0	0	0	
12	08/08/2008	MARISCAL NIETO	TORATA	VIENTOS FUERTES	0	0	0	0	15	0	4	0	0	0	0	0	0	
13	08/08/2008	MARISCAL NIETO	TORATA	VIENTOS FUERTES	0	0	0	0	12	0	2	0	0	0	0	0	0	
14	08/08/2008	MARISCAL NIETO	TORATA	VIENTOS FUERTES	0	0	0	0	10	0	2	0	0	0	0	0	0	
15	08/08/2008	MARISCAL NIETO	TORATA	VIENTOS FUERTES	0	0	0	0	25	0	11	0	0	0	0	0	0	
16	08/08/2008	MARISCAL NIETO	TORATA	VIENTOS FUERTES	0	0	0	0	8	0	2	0	0	0	0	0	0	
17	08/08/2008	MARISCAL NIETO	TORATA	VIENTOS FUERTES	0	0	0	0	26	0	10	0	0	0	0	0	0	
18	08/08/2008	MARISCAL NIETO	TORATA	VIENTOS FUERTES	0	0	0	0	58	0	17	0	0	0	0	0	0	
19	08/08/2008	MARISCAL NIETO	TORATA	VIENTOS FUERTES	0	0	0	0	143	0	36	0	0	0	0	0	0	
20	19/08/2008	MARISCAL NIETO	TORATA	INCENDIO URBANO	0	0	0	4	0	0	1	0	0	0	0	0	0	
21	22/08/2008	GRAL. S. CERRO	UBINAS	VIENTOS FUERTES	0	0	0	8	0	0	3	0	0	0	0	0	0	
22	26/08/2008	MARISCAL NIETO	MOQUEGUA	INCENDIO URBANO	0	0	0	3	0	1	0	0	0	0	0	0	0	
<b>TOTAL EMER AGOSTO</b>					<b>0</b>	<b>0</b>	<b>0</b>	<b>15</b>	<b>563</b>	<b>1</b>	<b>162</b>	<b>0</b>	<b>0</b>	<b>0</b>	<b>0</b>	<b>0</b>	<b>0</b>	<b>0</b>
1	01/09/2008	GRAL. S. CERRO	YUNGA	HELADA	0	0	0	0	36	0	36	0	0	0	0	0	0	
2	07/09/2008	MARISCAL NIETO	CARUMAS	INCENDIO URBANO	0	0	0	0	1	0	1	0	0	0	0	0	0	
3	08/09/2008	GRAL. S. CERRO	ICHUÑA	INCENDIO URBANO	0	0	0	8	0	1	0	0	0	0	0	0	0	
4	08/09/2008	GRAL. S. CERRO	UBINAS	VIENTOS FUERTES	0	0	0	0	5	0	1	0	0	0	0	0	0	
5	09/09/2008	GRAL. S. CERRO	CHOJATA	VIENTOS FUERTES	0	0	0	13	0	6	0	0	0	0	0	0	0	
6	09/09/2008	GRAL. S. CERRO	YUNGA	INCENDIO URBANO	0	0	0	6	0	1	0	0	0	0	0	0	0	





1.2.18 REGISTRO PUNTUAL DE EMERGENCIAS Y DAÑOS DE LA REGIÓN MOQUEGUA 2008

N°	FECHA	PROVINCIA	DISTRITO	FENOMENO	FALLEC	DESAP	HERIDOS	DAMNIF	AFFECT	VIVI. DEST	VIVI. AFFECT	CC EE DESTRU	CC EE AFFECT	CC SS DESTRU	CC SS AFFECT	HAS. DEST	HAS. AFFECT
7	16/09/2008	MARISCAL NIETO	MOQUEGUA	INCENDIO URBANO	0	0	0	10	0	0	2	0	0	0	0	0	0
8	16/09/2008	GRAL. S. CERRO	MATALAQUE	INCENDIO URBANO	0	0	0	4	0	0	1	0	0	0	0	0	0
9	16/09/2008	ILO	ILO	INCENDIO URBANO	0	0	0	6	0	5	0	0	0	0	0	0	0
10	26/09/2008	MARISCAL NIETO	MOQUEGUA	INCENDIO URBANO	0	0	0	2	0	1	0	0	0	0	0	0	0
	<b>TOTAL</b>	<b>EMER</b>	<b>SETIEMBRE</b>	<b>10</b>	<b>0</b>	<b>0</b>	<b>0</b>	<b>49</b>	<b>42</b>	<b>14</b>	<b>41</b>	<b>0</b>	<b>0</b>	<b>0</b>	<b>0</b>	<b>0</b>	<b>0</b>
1	09/10/2008	MARISCAL NIETO	CARUMAS	INCENDIO URBANO	0	0	0	6	0	1	0	0	0	0	0	0	0
2	29/10/2008	GRAL. S. CERRO	CHOJATA	VIENTOS FUERTES	0	0	0	0	3	0	1	0	0	0	0	0	0
	<b>TOTAL</b>	<b>EMER</b>	<b>OCTUBRE</b>	<b>2</b>	<b>0</b>	<b>0</b>	<b>0</b>	<b>6</b>	<b>3</b>	<b>1</b>	<b>1</b>	<b>0</b>	<b>0</b>	<b>0</b>	<b>0</b>	<b>0</b>	<b>0</b>
1	02/11/2008	GRAL. S. CERRO	UBINAS	VIENTOS FUERTES	0	0	0	0	32	0	7	0	0	0	0	0	0
2	09/11/2008	GRAL. S. CERRO	CHOJATA	VIENTOS FUERTES	0	0	0	0	17	0	5	0	0	0	0	0	0
3	10/11/2008	GRAL. S. CERRO	PUQUINA	INCENDIO URBANO	0	0	0	2	0	1	0	0	0	0	0	0	0
4	10/11/2008	GRAL. S. CERRO	UBINAS	VIENTOS FUERTES	0	0	0	0	9	0	2	0	0	0	0	0	0
5	14/11/2008	MARISCAL NIETO	SAMEGUA	INCENDIO URBANO	0	0	0	0	3	0	1	0	0	0	0	0	0
6	15/11/2008	GRAL. S. CERRO	LLOQUE	INCENDIO URBANO	0	0	0	16	0	3	0	0	0	0	0	0	0
7	21/11/2008	GRAL. S. CERRO	UBINAS	VIENTOS FUERTES	0	0	0	0	27	0	0	0	0	0	0	0	0
	<b>TOTAL</b>	<b>EMER</b>	<b>NOVIEMBRE</b>	<b>7</b>	<b>0</b>	<b>0</b>	<b>0</b>	<b>18</b>	<b>88</b>	<b>4</b>	<b>15</b>	<b>0</b>	<b>0</b>	<b>0</b>	<b>0</b>	<b>0</b>	<b>0</b>
1	15/12/2008	GRAL. S. CERRO	CHOJATA	INCENDIO URBANO	0	0	0	0	4	0	1	0	0	0	0	0	0
2	18/12/2008	MARISCAL NIETO	MOQUEGUA	SISMOS	0	0	0	2	0	1	0	0	0	0	0	0	0
3	22/12/2008	GRAL. S. CERRO	MATALAQUE	PRECIPITACIONES - LLUVIA	0	0	0	0	0	0	0	0	0	0	0	0	0
	<b>TOTAL</b>	<b>EMER</b>	<b>DICIEMBRE</b>	<b>3</b>	<b>0</b>	<b>0</b>	<b>0</b>	<b>2</b>	<b>4</b>	<b>1</b>	<b>1</b>	<b>0</b>	<b>0</b>	<b>0</b>	<b>0</b>	<b>0</b>	<b>0</b>

Fuente : Dirección Nacional de Operaciones del INDECI-SINPAD

Elaboración : Oficina de Estadística y Telemática del INDECI



## 1.2.19 REGISTRO PUNTUAL DE EMERGENCIAS Y DAÑOS DE LA REGIÓN PASCO 2008

N°	FECHA	PROVINCIA	DISTRITO	FENOMENO	FALLEC	DESAP	HERIDOS	DAMNIF	AFFECT	VIVI. DEST	VIVI. AFFECT	CC EE DESTRU	CC EE AFFECT	CC SS DESTRU	CC SS AFFECT	HAS. DEST	HAS. AFFECT
	<b>TOTAL</b>	<b>EMER</b>	<b>PASCO</b>		<b>110</b>	<b>0</b>	<b>29</b>	<b>710</b>	<b>1.312</b>	<b>161</b>	<b>255</b>	<b>1</b>	<b>8</b>	<b>0</b>	<b>1</b>	<b>0</b>	<b>1</b>
1	08/01/2008	D. A. CARRION	YANAHUANCA	DESILZAMIENTO	0	0	0	0	540	0	90	0	0	0	0	0	0
2	12/01/2008	D. A. CARRION	STA. ANA DE TUSI	VIENTOS FUERTES	0	0	0	0	3	0	1	0	0	0	0	0	0
3	13/01/2008	PASCO	PAUCARTAMBO	COLAPSO DE VIVIENDAS	0	0	0	7	0	1	0	0	0	0	0	0	0
4	15/01/2008	PASCO	CHAUPIMARCA	COLAPSO DE VIVIENDAS	0	0	0	4	0	1	0	0	0	0	0	0	0
5	15/01/2008	D. A. CARRION	YANAHUANCA	VIENTOS FUERTES	0	0	0	0	2	0	1	0	0	0	0	0	0
6	17/01/2008	PASCO	S.FCO.DE A. DE	INCENDIO URBANO	0	0	0	0	0	0	1	0	0	0	0	0	0
7	21/01/2008	PASCO	PAUCARTAMBO	ALUVION	0	0	0	3	0	1	0	0	0	0	0	0	0
	<b>TOTAL</b>	<b>EMER</b>	<b>ENERO</b>		<b>7</b>	<b>0</b>	<b>0</b>	<b>14</b>	<b>545</b>	<b>3</b>	<b>93</b>	<b>0</b>	<b>0</b>	<b>0</b>	<b>0</b>	<b>0</b>	<b>0</b>
1	03/02/2008	PASCO	CHAUPIMARCA	COLAPSO DE VIVIENDAS	0	0	0	3	0	1	0	0	0	0	0	0	0
2	06/02/2008	PASCO	YANACANCHA	COLAPSO DE VIVIENDAS	0	0	0	0	3	0	1	0	0	0	0	0	0
3	06/02/2008	PASCO	YANACANCHA	COLAPSO DE VIVIENDAS	0	0	0	0	3	0	1	0	0	0	0	0	0
4	07/02/2008	PASCO	YANACANCHA	COLAPSO DE VIVIENDAS	0	0	0	0	3	1	0	0	0	0	0	0	0
5	08/02/2008	PASCO	YANACANCHA	VIENTOS FUERTES	0	0	0	0	3	0	1	0	0	0	0	0	0
6	09/02/2008	PASCO	YANACANCHA	COLAPSO DE VIVIENDAS	0	0	0	3	3	1	0	0	0	0	0	0	0
7	09/02/2008	PASCO	YANACANCHA	COLAPSO DE VIVIENDAS	0	0	0	3	0	1	0	0	0	0	0	0	0
8	09/02/2008	D. A. CARRION	CHACAYAN	COLAPSO DE VIVIENDAS	0	0	0	0	0	1	0	0	0	0	0	0	0
9	09/02/2008	D. A. CARRION	CHACAYAN	COLAPSO DE VIVIENDAS	0	0	0	2	0	1	0	0	0	0	0	0	0
10	09/02/2008	D. A. CARRION	CHACAYAN	COLAPSO DE VIVIENDAS	0	0	0	2	0	1	0	0	0	0	0	0	0
11	09/02/2008	D. A. CARRION	CHACAYAN	COLAPSO DE VIVIENDAS	0	0	0	2	0	0	0	1	0	0	0	0	0
12	10/02/2008	D. A. CARRION	CHACAYAN	INCENDIO URBANO	0	0	0	2	0	1	0	0	0	0	0	0	0
13	10/02/2008	D. A. CARRION	CHACAYAN	INCENDIO URBANO	0	0	0	5	0	1	0	0	0	0	0	0	0
14	11/02/2008	PASCO	YANACANCHA	COLAPSO DE VIVIENDAS	0	0	0	3	0	1	0	0	0	0	0	0	0
15	11/02/2008	PASCO	YANACANCHA	COLAPSO DE VIVIENDAS	0	0	0	0	2	0	1	0	0	0	0	0	0
16	12/02/2008	D. A. CARRION	STA. ANA DE TUSI	COLAPSO DE VIVIENDAS	0	0	0	3	0	1	0	0	0	0	0	0	0
17	13/02/2008	PASCO	PAUCARTAMBO	COLAPSO DE VIVIENDAS	0	0	0	0	3	0	1	0	0	0	0	0	0
18	14/02/2008	PASCO	S.FCO.DE A. DE	COLAPSO DE VIVIENDAS	0	0	0	5	0	0	1	0	0	0	0	0	0
19	18/02/2008	PASCO	YANACANCHA	VIENTOS FUERTES	0	0	0	0	3	0	1	0	0	0	0	0	0
20	19/02/2008	PASCO	YANACANCHA	COLAPSO DE VIVIENDAS	0	0	0	5	0	1	0	0	0	0	0	0	0
21	19/02/2008	PASCO	YANACANCHA	COLAPSO DE VIVIENDAS	0	0	0	5	0	1	0	0	0	0	0	0	0
22	23/02/2008	D. A. CARRION	CHACAYAN	COLAPSO DE VIVIENDAS	0	0	0	2	0	1	0	0	0	0	0	0	0
23	24/02/2008	PASCO	YANACANCHA	COLAPSO DE VIVIENDAS	0	0	0	5	0	1	0	0	0	0	0	0	0
24	24/02/2008	PASCO	YANACANCHA	COLAPSO DE VIVIENDAS	0	0	0	8	0	1	0	0	0	0	0	0	0
25	25/02/2008	PASCO	YANACANCHA	COLAPSO DE VIVIENDAS	0	0	0	0	5	0	1	0	0	0	0	0	0
26	26/02/2008	D. A. CARRION	STA. ANA DE TUSI	PRECIPITACIONES - LLUVIA	0	0	0	2	0	1	0	0	0	0	0	0	0



1.2.19 REGISTRO PUNTUAL DE EMERGENCIAS Y DAÑOS DE LA REGIÓN PASCO 2008

N°	FECHA	PROVINCIA	DISTRITO	FENOMENO	FALLEC	DESAP	HERIDOS	DAMNIF	AFFECT	VIVI. DEST	VIVI. AFFECT	CC EE DESTRU	CC EE AFFECT	CC SS DESTRU	CC SS AFFECT	HAS. DEST	HAS. AFFECT
27	28/02/2008	PASCO	CHAUPIMARCA	COLAPSO DE VIVIENDAS	0	0	0	2	0	1	0	0	0	0	0	0	0
28	29/02/2008	PASCO	YANACANCHA	COLAPSO DE VIVIENDAS	0	0	0	3	0	1	0	0	0	0	0	0	0
	<b>TOTAL</b>	<b>EMER</b>	<b>FEBRERO</b>	<b>28</b>	<b>0</b>	<b>0</b>	<b>0</b>	<b>65</b>	<b>28</b>	<b>19</b>	<b>8</b>	<b>1</b>	<b>0</b>	<b>0</b>	<b>0</b>	<b>0</b>	<b>0</b>
1	01/03/2008	PASCO	CHAUPIMARCA	COLAPSO DE VIVIENDAS	0	0	0	5	0	1	0	0	0	0	0	0	0
2	06/03/2008	PASCO	CHAUPIMARCA	COLAPSO DE VIVIENDAS	0	0	0	3	0	1	0	0	0	0	0	0	0
3	06/03/2008	PASCO	CHAUPIMARCA	COLAPSO DE VIVIENDAS	0	0	0	5	0	1	0	0	0	0	0	0	0
4	07/03/2008	PASCO	HUARIACA	PRECIPITACIONES - LLUVIA	0	0	0	2	0	1	0	0	0	0	0	0	0
5	07/03/2008	PASCO	HUARIACA	PRECIPITACIONES - LLUVIA	0	0	0	3	0	1	0	0	0	0	0	0	0
6	07/03/2008	PASCO	HUARIACA	PRECIPITACIONES - LLUVIA	0	0	0	3	0	1	0	0	0	0	0	0	0
7	07/03/2008	PASCO	HUARIACA	PRECIPITACIONES - LLUVIA	0	0	0	3	0	1	0	0	0	0	0	0	0
8	13/03/2008	D. A.CARRION	STA. ANA DE TUSI	PRECIPITACIONES - LLUVIA	0	0	0	1	0	1	0	0	0	0	0	0	0
9	22/03/2008	D. A.CARRION	STA. ANA DE TUSI	COLAPSO DE VIVIENDAS	0	0	0	2	0	1	0	0	0	0	0	0	0
10	23/03/2008	PASCO	YANACANCHA	PRECIPITACIONES - LLUVIA	0	0	0	2	0	1	0	0	0	0	0	0	0
	<b>TOTAL</b>	<b>EMER</b>	<b>MARZO</b>	<b>10</b>	<b>0</b>	<b>0</b>	<b>0</b>	<b>29</b>	<b>0</b>	<b>10</b>	<b>0</b>	<b>0</b>	<b>0</b>	<b>0</b>	<b>0</b>	<b>0</b>	<b>0</b>
1	01/04/2008	D. A.CARRION	STA. ANA DE TUSI	PRECIPITACIONES - LLUVIA	0	0	0	0	3	0	1	0	0	0	0	0	0
2	02/04/2008	PASCO	PAUCARTAMBO	PRECIPITACIONES - LLUVIA	0	0	0	2	2	1	1	0	0	0	0	0	0
3	02/04/2008	PASCO	PAUCARTAMBO	PRECIPITACIONES - LLUVIA	0	0	0	3	0	1	0	0	0	0	0	0	0
4	02/04/2008	PASCO	PAUCARTAMBO	PRECIPITACIONES - LLUVIA	0	0	0	0	1	0	1	0	0	0	0	0	0
5	08/04/2008	PASCO	YANACANCHA	COLAPSO DE VIVIENDAS	0	0	0	3	0	1	0	0	0	0	0	0	0
6	15/04/2008	PASCO	TICLACAYAN	INCENDIO URBANO	0	0	0	0	1	0	1	0	0	0	0	0	0
	<b>TOTAL</b>	<b>EMER</b>	<b>ABRIL</b>	<b>6</b>	<b>0</b>	<b>0</b>	<b>0</b>	<b>8</b>	<b>7</b>	<b>3</b>	<b>4</b>	<b>0</b>	<b>0</b>	<b>0</b>	<b>0</b>	<b>0</b>	<b>0</b>
1	05/05/2008	PASCO	PAUCARTAMBO	DERRUMBE	0	0	0	0	0	0	0	0	0	0	0	0	0
2	10/05/2008	PASCO	SIMON BOLIVAR	VIENTOS FUERTES	0	0	0	0	0	1	0	0	0	0	0	0	0
3	17/05/2008	PASCO	YANACANCHA	INCENDIO URBANO	0	0	0	3	0	1	0	0	0	0	0	0	0
4	18/05/2008	PASCO	YANACANCHA	INCENDIO URBANO	0	0	0	4	0	1	0	0	0	0	0	0	0
5	19/05/2008	PASCO	YANACANCHA	COLAPSO DE VIVIENDAS	0	0	0	2	0	1	0	0	0	0	0	0	0
	<b>TOTAL</b>	<b>EMER</b>	<b>MAYO</b>	<b>5</b>	<b>0</b>	<b>0</b>	<b>0</b>	<b>9</b>	<b>0</b>	<b>4</b>	<b>0</b>	<b>0</b>	<b>0</b>	<b>0</b>	<b>0</b>	<b>0</b>	<b>0</b>
1	03/06/2008	PASCO	S.FCO.DE A. DE YARUYACAN	INCENDIO URBANO	0	0	0	2	0	1	0	0	0	0	0	0	0
2	03/06/2008	PASCO	S.FCO.DE A. DE YARUYACAN	INCENDIO URBANO	0	0	0	0	2	0	1	0	0	0	0	0	0
3	05/06/2008	OXAPAMPA	OXAPAMPA	INCENDIO URBANO	0	0	0	9	0	2	0	0	0	0	0	0	0
4	06/06/2008	PASCO	YANACANCHA	COLAPSO DE VIVIENDAS	0	0	3	0	0	1	0	0	0	0	0	0	0
5	30/06/2008	OXAPAMPA	HUANCABAMBA	SISMOS	0	0	24	289	178	59	43	0	5	0	0	0	0
	<b>TOTAL</b>	<b>EMER</b>	<b>JUNIO</b>	<b>5</b>	<b>0</b>	<b>0</b>	<b>27</b>	<b>300</b>	<b>180</b>	<b>63</b>	<b>44</b>	<b>0</b>	<b>5</b>	<b>0</b>	<b>0</b>	<b>0</b>	<b>0</b>
1	07/07/2008	PASCO	YANACANCHA	VIENTOS FUERTES	0	0	0	3	0	1	0	0	0	0	0	0	0
2	14/07/2008	D. A.CARRION	STA. ANA DE TUSI	COLAPSO DE VIVIENDAS	0	0	0	2	0	1	0	0	0	0	0	0	0



1.2.19 REGISTRO PUNTUAL DE EMERGENCIAS Y DAÑOS DE LA REGIÓN PASCO 2008

N°	FECHA	PROVINCIA	DISTRITO	FENOMENO	FALLEC	DESAP	HERIDOS	DAMNIF	AFFECT	VIVI. DEST	VIVI. AFFECT	CC EE DESTRU	CC EE AFFECT	CC SS DESTRU	CC SS AFFECT	HAS. DEST	HAS. AFFECT
3	20/07/2008	PASCO	CHAUPIMARCA	COLAPSO DE VIVIENDAS	0	0	0	3	0	1	0	0	0	0	0	0	0
	<b>TOTAL</b>	<b>EMER</b>	<b>JULIO</b>		<b>3</b>	<b>0</b>	<b>0</b>	<b>8</b>	<b>0</b>	<b>3</b>	<b>0</b>	<b>0</b>	<b>0</b>	<b>0</b>	<b>0</b>	<b>0</b>	<b>0</b>
1	05/08/2008	PASCO	YANACANCHA	INCENDIO URBANO	0	0	0	2	0	1	0	0	0	0	0	0	0
2	08/08/2008	OXAPAMPA	VILLA RICA	INCENDIO URBANO	0	0	0	6	0	1	0	0	0	0	0	0	0
3	30/08/2008	D. A.CARRION	YANAHUANCA	INCENDIO URBANO	0	0	0	0	2	0	1	0	0	0	0	0	0
	<b>TOTAL</b>	<b>EMER</b>	<b>AGOSTO</b>		<b>3</b>	<b>0</b>	<b>0</b>	<b>8</b>	<b>2</b>	<b>2</b>	<b>1</b>	<b>0</b>	<b>0</b>	<b>0</b>	<b>0</b>	<b>0</b>	<b>0</b>
1	01/09/2008	PASCO	YANACANCHA	VIENTOS FUERTES	0	0	0	0	2	0	1	0	0	0	0	0	0
2	03/09/2008	PASCO	YANACANCHA	INCENDIO URBANO	0	0	0	2	0	1	0	0	0	0	0	0	0
3	06/09/2008	D. A.CARRION	YANAHUANCA	INCENDIO URBANO	0	0	0	2	0	1	0	0	0	0	0	0	0
4	09/09/2008	PASCO	YANACANCHA	COLAPSO DE VIVIENDAS	0	0	0	0	13	0	1	0	0	0	0	0	0
5	15/09/2008	PASCO	TICLACAYAN	PRECIPITACIONES - LLUVIA	0	0	0	0	5	0	1	0	0	0	0	0	0
6	16/09/2008	PASCO	YANACANCHA	VIENTOS FUERTES	0	0	0	0	5	0	1	0	0	0	0	0	0
7	16/09/2008	PASCO	YANACANCHA	VIENTOS FUERTES	0	0	0	0	5	0	1	0	0	0	0	0	0
8	20/09/2008	PASCO	SIMON BOLIVAR	INUNDACION	0	0	0	0	6	0	1	0	0	0	0	0	0
9	25/09/2008	PASCO	YANACANCHA	INCENDIO URBANO	0	0	0	0	6	0	1	0	0	0	0	0	0
	<b>TOTAL</b>	<b>EMER</b>	<b>SETIEMBRE</b>		<b>9</b>	<b>0</b>	<b>0</b>	<b>4</b>	<b>42</b>	<b>2</b>	<b>7</b>	<b>0</b>	<b>0</b>	<b>0</b>	<b>0</b>	<b>0</b>	<b>0</b>
1	03/10/2008	PASCO	CHAUPIMARCA	VIENTOS FUERTES	0	0	0	0	2	0	1	0	0	0	0	0	0
2	07/10/2008	PASCO	CHAUPIMARCA	COLAPSO DE VIVIENDAS	0	0	0	2	0	1	0	0	0	0	0	0	0
3	12/10/2008	PASCO	HUAYLLAY	VIENTOS FUERTES	0	0	0	7	0	1	0	0	0	0	0	0	0
4	12/10/2008	PASCO	YANACANCHA	VIENTOS FUERTES	0	0	0	0	4	0	1	0	0	0	0	0	0
5	12/10/2008	PASCO	YANACANCHA	VIENTOS FUERTES	0	0	0	0	2	0	1	0	0	0	0	0	0
6	12/10/2008	PASCO	YANACANCHA	VIENTOS FUERTES	0	0	0	0	6	0	1	0	0	0	0	0	0
7	12/10/2008	OXAPAMPA	POZUZO	VIENTOS FUERTES	0	0	0	84	150	14	22	0	0	0	1	0	0
8	12/10/2008	OXAPAMPA	PUERTO BERMUDEZ	VIENTOS FUERTES	0	0	2	145	178	30	37	0	2	0	0	0	0
9	13/10/2008	PASCO	YANACANCHA	INCENDIO URBANO	0	0	0	2	0	1	0	0	0	0	0	0	0
10	18/10/2008	PASCO	TICLACAYAN	INCENDIO URBANO	0	0	0	7	0	1	0	0	0	0	0	0	0
11	29/10/2008	D. A.CARRION	CHACAYAN	INUNDACION	0	0	0	0	56	0	13	0	0	0	0	0	1
	<b>TOTAL</b>	<b>EMER</b>	<b>OCTUBRE</b>		<b>11</b>	<b>0</b>	<b>2</b>	<b>247</b>	<b>398</b>	<b>48</b>	<b>76</b>	<b>0</b>	<b>2</b>	<b>0</b>	<b>1</b>	<b>0</b>	<b>1</b>
1	09/11/2008	D. A.CARRION	YANAHUANCA	INCENDIO URBANO	0	0	0	5	0	1	0	0	0	0	0	0	0
2	10/11/2008	PASCO	TICLACAYAN	VIENTOS FUERTES	0	0	0	0	1	0	1	0	0	0	0	0	0
3	10/11/2008	PASCO	TICLACAYAN	VIENTOS FUERTES	0	0	0	0	3	0	1	0	0	0	0	0	0
4	10/11/2008	PASCO	TICLACAYAN	VIENTOS FUERTES	0	0	0	0	5	0	1	0	0	0	0	0	0
5	10/11/2008	PASCO	TICLACAYAN	VIENTOS FUERTES	0	0	0	0	7	0	1	0	0	0	0	0	0
6	10/11/2008	PASCO	YANACANCHA	VIENTOS FUERTES	0	0	0	0	14	0	4	0	0	0	0	0	0
7	10/11/2008	PASCO	YANACANCHA	VIENTOS FUERTES	0	0	0	0	1	0	1	0	0	0	0	0	0
8	11/11/2008	PASCO	YANACANCHA	VIENTOS FUERTES	0	0	0	0	11	0	2	0	0	0	0	0	0



1.2.19 REGISTRO PUNTUAL DE EMERGENCIAS Y DAÑOS DE LA REGIÓN PASCO 2008

N°	FECHA	PROVINCIA	DISTRITO	FENOMENO	FALLEC	DESAP	HERIDOS	DAMNIF	AFFECT	VIVI. DEST	VIVI. AFFECT	CC EE DESTRU	CC EE AFFECT	CC SS DESTRU	CC SS AFFECT	HAS. DEST	HAS. AFFECT
9	11/11/2008	PASCO	YANACANCHA	INCENDIO URBANO	0	0	0	0	6	0	1	0	0	0	0	0	0
10	13/11/2008	PASCO	YANACANCHA	VIENTOS FUERTES	0	0	0	0	6	0	1	0	0	0	0	0	0
11	13/11/2008	PASCO	YANACANCHA	VIENTOS FUERTES	0	0	0	0	7	0	1	0	0	0	0	0	0
12	14/11/2008	PASCO	S.FCO.DE A. DE YARUSYACAN	VIENTOS FUERTES	0	0	0	0	1	0	1	0	0	0	0	0	0
13	15/11/2008	PASCO	YANACANCHA	INCENDIO URBANO	0	0	0	7	0	1	0	0	0	0	0	0	0
14	16/11/2008	PASCO	S.FCO.DE A. DE YARUSYACAN	VIENTOS FUERTES	0	0	0	0	4	0	1	0	0	0	0	0	0
15	17/11/2008	D. A.CARRION	YANAHUANCA	VIENTOS FUERTES	0	0	0	0	7	0	1	0	0	0	0	0	0
16	21/11/2008	D. A.CARRION	STA. ANA DE TUSI	INCENDIO URBANO	0	0	0	5	0	1	0	0	0	0	0	0	0
17	23/11/2008	PASCO	SIMON BOLIVAR	VIENTOS FUERTES	0	0	0	0	4	0	1	0	0	0	0	0	0
18	23/11/2008	PASCO	TICLACAYAN	VIENTOS FUERTES	0	0	0	0	5	0	1	0	0	0	0	0	0
19	26/11/2008	D. A.CARRION	YANAHUANCA	VIENTOS FUERTES	0	0	0	1	0	1	0	0	0	0	0	0	0
20	29/11/2008	PASCO	YANACANCHA	VIENTOS FUERTES	0	0	0	0	7	0	1	0	0	0	0	0	0
21	29/11/2008	D. A.CARRION	YANAHUANCA	VIENTOS FUERTES	0	0	0	0	10	0	0	0	1	0	0	0	0
	<b>TOTAL</b>	<b>EMER</b>	<b>NOVIEMBRE</b>		<b>21</b>	<b>0</b>	<b>0</b>	<b>18</b>	<b>99</b>	<b>4</b>	<b>20</b>	<b>0</b>	<b>1</b>	<b>0</b>	<b>0</b>	<b>0</b>	<b>0</b>
1	16/12/2008	D. A.CARRION	STA. ANA DE TUSI	VIENTOS FUERTES	0	0	0	0	4	0	1	0	0	0	0	0	0
2	29/12/2008	D. A.CARRION	YANAHUANCA	VIENTOS FUERTES	0	0	0	0	7	0	1	0	0	0	0	0	0
	<b>TOTAL</b>	<b>EMER</b>	<b>DICIEMBRE</b>		<b>2</b>	<b>0</b>	<b>0</b>	<b>0</b>	<b>11</b>	<b>0</b>	<b>2</b>	<b>0</b>	<b>0</b>	<b>0</b>	<b>0</b>	<b>0</b>	<b>0</b>

Fuente : Dirección Nacional de Operaciones del INDECI-SINPAD  
Elaboración : Oficina de Estadística y Telemática del INDECI



## 1.2.20 REGISTRO PUNTUAL DE EMERGENCIAS Y DAÑOS DE LA REGIÓN PIURA 2008

N°	FECHA	PROVINCIA	DISTRITO	FENOMENO	FALLEC	DESAP	HERIDOS	DAMNIF	APECT	VIVI. DEST	VIVI. AFFECT	CC EE DESTRU	CC EE AFFECT	CC SS DESTRU	CC SS AFFECT	HAS. DEST	HAS. AFFECT
	<b>TOTAL</b>	<b>EMER</b>	<b>PIURA</b>		<b>7</b>	<b>0</b>	<b>18</b>	<b>23.200</b>	<b>143.347</b>	<b>6.038</b>	<b>41.785</b>	<b>44</b>	<b>560</b>	<b>10</b>	<b>125</b>	<b>3.547</b>	<b>6.546</b>
1	01/01/2008	PIURA	PIURA	INCENDIO URBANO	0	0	0	15	0	3	0	0	0	0	0	0	0
2	01/01/2008	PIURA	TAMBO GRANDE	PRECIPITACIONES - LLUVIA	0	0	0	0	25	0	4	0	0	0	0	0	0
3	01/01/2008	PIURA	PIURA	INCENDIO URBANO	0	0	0	16	6	5	5	0	0	0	0	0	0
4	02/01/2008	HUANCABAMBA	HUARMACA	VIENTOS FUERTES	0	0	0	0	180	0	36	0	0	0	0	0	0
5	03/01/2008	PIURA	LAS LOMAS	VIENTOS FUERTES	0	0	0	0	10	0	2	0	0	0	0	0	0
6	03/01/2008	MORROPON	LA MATANZA	VIENTOS FUERTES	0	0	0	0	45	0	9	0	0	0	0	0	0
7	04/01/2008	PIURA	PIURA	INCENDIO URBANO	0	0	0	15	3	3	1	0	0	0	0	0	0
8	04/01/2008	PIURA	CASTILLA	INCENDIO URBANO	0	0	0	0	3	0	1	0	0	0	0	0	0
9	05/01/2008	SULLANA	SULLANA	EPIDEMIAS	0	0	0	0	268	0	0	0	0	0	0	0	0
10	05/01/2008	TALARA	PARIÑAS	EPIDEMIAS	0	0	0	0	268	0	0	0	0	0	0	0	0
11	07/01/2008	MORROPON	CHULUCANAS	VIENTOS FUERTES	0	0	0	0	0	0	0	0	0	0	0	0	0
12	10/01/2008	AYABACA	AYABACA	VIENTOS FUERTES	0	0	0	0	50	0	10	0	0	0	0	0	0
13	10/01/2008	AYABACA	JILILI	HELADA	0	0	0	0	1.200	0	65	0	4	0	0	15	25
14	10/01/2008	HUANCABAMBA	S. M. DE EL FAIQUE	HELADA	0	0	0	0	600	0	0	0	0	0	0	0	0
15	13/01/2008	SULLANA	BELLAVISTA	INCENDIO URBANO	0	0	0	9	0	4	0	0	0	0	0	0	0
16	13/01/2008	SULLANA	QUERECOTILLO	INCENDIO URBANO	0	0	0	5	0	1	0	0	0	0	0	0	0
17	14/01/2008	PIURA	LAS LOMAS	VIENTOS FUERTES	0	0	0	0	10	0	2	0	0	0	0	0	0
18	15/01/2008	PIURA	PIURA	INCENDIO URBANO	0	0	0	5	6	2	2	0	0	0	0	0	0
19	15/01/2008	AYABACA	LAGUNAS	INUNDACION	0	0	0	0	1.000	0	200	0	0	0	0	0	0
20	16/01/2008	AYABACA	AYABACA	DESGLAZAMIENTO	0	0	0	0	120	0	12	0	0	0	0	0	0
21	16/01/2008	MORROPON	CHULUCANAS	VIENTOS FUERTES	0	0	0	5	0	1	0	0	0	0	0	0	0
22	17/01/2008	AYABACA	FRIAS	PRECIPITACIONES - LLUVIA	0	0	0	0	150	0	30	0	0	0	0	0	0
23	18/01/2008	PIURA	TAMBO GRANDE	VIENTOS FUERTES	0	0	0	0	8	0	2	0	0	0	0	0	0
24	20/01/2008	PIURA	PIURA	INUNDACION	0	0	0	0	45	0	5	0	0	0	0	0	0
25	20/01/2008	PIURA	CASTILLA	INUNDACION	0	0	0	0	50	0	10	0	0	0	0	0	0
26	22/01/2008	SULLANA	MARCAVELICA	PRECIPITACIONES - LLUVIA	0	0	0	0	500	0	100	0	0	0	0	0	0
27	23/01/2008	SULLANA	BELLAVISTA	INCENDIO URBANO	0	0	0	4	0	2	0	0	0	0	0	0	0
28	25/01/2008	MORROPON	CHULUCANAS	INUNDACION	0	0	0	205	186	41	3.738	0	0	1	9	0	0
29	25/01/2008	MORROPON	CHULUCANAS	INCENDIO URBANO	0	0	0	2	0	1	0	0	0	0	0	0	0
30	25/01/2008	SULLANA	SULLANA	INUNDACION	0	0	0	0	5	0	1	0	0	0	0	0	0
31	28/01/2008	TALARA	LOS ORGANOS	PRECIPITACIONES - LLUVIA	0	0	0	0	9.104	0	1.821	0	0	0	0	0	0
32	29/01/2008	PIURA	CATACAOS	INCENDIO URBANO	0	0	0	5	0	1	0	0	0	0	0	0	0
33	29/01/2008	PAITA	PAITA	PRECIPITACIONES - LLUVIA	0	0	0	0	200	0	40	0	0	0	0	0	0
34	30/01/2008	MORROPON	LA MATANZA	PRECIPITACIONES - LLUVIA	0	0	0	0	100	0	0	0	0	0	0	0	0
35	30/01/2008	MORROPON	YAMANGO	PRECIPITACIONES - LLUVIA	0	0	0	202	96	10	140	5	20	3	4	30	20
	<b>TOTAL</b>	<b>EMER</b>	<b>ENERO</b>		<b>0</b>	<b>0</b>	<b>0</b>	<b>488</b>	<b>14.238</b>	<b>74</b>	<b>6.236</b>	<b>5</b>	<b>24</b>	<b>4</b>	<b>13</b>	<b>45</b>	<b>45</b>



1.2.20 REGISTRO PUNTUAL DE EMERGENCIAS Y DAÑOS DE LA REGIÓN PIURA 2008

N°	FECHA	PROVINCIA	DISTRITO	FENOMENO	FALLEC	DESAP	HERIDOS	DAMNIF	AFFECT	VIVI. DEST	VIVI. AFFECT	CC EE DESTRU	CC EE AFFECT	CC SS DESTRU	CC SS AFFECT	HAS. DEST	HAS. AFFECT
1	01/02/2008	HUANCABAMBA	HUARMACA	HELADA	0	0	0	0	75	0	0	0	0	0	0	0	0
2	04/02/2008	PIURA	LAS LOMAS	VIENTOS FUERTES	0	0	0	0	5	0	1	0	0	0	0	0	0
3	05/02/2008	AYABACA	AYABACA	PRECIPITACIONES - LLUVIA	0	0	0	300	3.600	50	600	2	5	0	0	0	0
4	06/02/2008	AYABACA	SICCHEZ	VIENTOS FUERTES	0	0	0	0	50	0	10	0	0	0	0	0	0
5	06/02/2008	PAITA	PAITA	INCENDIO URBANO	0	0	0	8	0	2	0	0	0	0	0	0	0
6	07/02/2008	AYABACA	SICCHEZ	PRECIPITACIONES - LLUVIA	0	0	0	90	550	22	15	1	1	0	0	0	400
7	10/02/2008	PIURA	CATACAOS	INCENDIO URBANO	0	0	0	4	0	1	0	0	0	0	0	0	0
8	14/02/2008	MORROPON	CHULUCANAS	PRECIPITACIONES - LLUVIA	0	0	0	13	200	1	40	0	0	0	0	0	0
9	14/02/2008	MORROPON	LA MATANZA	PRECIPITACIONES - LLUVIA	0	0	0	450	350	11	70	0	11	0	0	0	150
10	15/02/2008	PIURA	TAMBO GRANDE	PRECIPITACIONES - LLUVIA	0	0	0	300	400	60	8.100	11	31	0	15	0	120
11	15/02/2008	AYABACA	FRIAS	PRECIPITACIONES - LLUVIA	0	0	0	672	1.878	26	215	3	18	1	3	0	0
12	15/02/2008	AYABACA	PAIMAS	PRECIPITACIONES - LLUVIA	0	0	0	102	1.506	17	251	0	5	0	0	0	0
13	15/02/2008	HUANCABAMBA	HUARMACA	PRECIPITACIONES - LLUVIA	0	0	0	240	2.760	40	460	0	5	0	1	0	0
14	15/02/2008	MORROPON	SANTO DOMINGO	PRECIPITACIONES - LLUVIA	0	0	0	72	270	3	45	0	14	0	1	0	0
15	16/02/2008	PIURA	PIURA	PRECIPITACIONES - LLUVIA	1	0	0	150	6.360	30	2.000	0	0	0	0	0	1.000
16	16/02/2008	AYABACA	SAPILLICA	INUNDACION	0	0	0	0	200	0	40	0	0	0	0	0	0
17	16/02/2008	MORROPON	SALITRAL	PRECIPITACIONES - LLUVIA	0	0	0	355	3.400	46	680	1	2	0	1	15	17
18	17/02/2008	MORROPON	STA. C. DE MOSSA	PRECIPITACIONES - LLUVIA	0	0	0	60	1.422	10	237	0	1	0	2	0	0
19	18/02/2008	PIURA	LA ARENA	PRECIPITACIONES - LLUVIA	0	0	0	500	550	15	60	0	11	0	0	0	0
20	18/02/2008	SULLANA	SULLANA	PRECIPITACIONES - LLUVIA	0	0	0	218	1.075	437	2.150	0	20	0	4	0	0
21	18/02/2008	SULLANA	BELLAVISTA	PRECIPITACIONES - LLUVIA	1	0	0	175	466	35	421	0	2	1	0	15	100
22	18/02/2008	SULLANA	MIGUEL CHECA	PRECIPITACIONES - LLUVIA	0	0	0	0	2.090	0	418	0	5	0	2	0	0
23	18/02/2008	SULLANA	QUERECOTILLO	PRECIPITACIONES - LLUVIA	0	0	0	85	5.025	17	1.005	0	17	0	4	0	0
24	19/02/2008	PIURA	EL TALLAN	INUNDACION	0	0	0	0	200	0	40	0	0	0	0	0	0
25	19/02/2008	AYABACA	PACAIPAMPA	INUNDACION	0	0	0	0	200	0	40	0	0	0	0	0	0
26	19/02/2008	PAITA	ARENAL	PRECIPITACIONES - LLUVIA	0	0	0	470	0	0	23	0	0	0	0	0	0
27	19/02/2008	TALARA	PARINAS	PRECIPITACIONES - LLUVIA	0	0	0	150	450	3.754	5.000	0	55	0	7	0	0
28	20/02/2008	PIURA	CASTILLA	PRECIPITACIONES - LLUVIA	0	0	0	2.950	5.000	50	950	0	81	0	13	80	20
29	20/02/2008	PIURA	LAS LOMAS	PRECIPITACIONES - NEVADA	0	0	0	0	40	0	8	0	0	0	0	0	0
30	20/02/2008	AYABACA	JILILI	INUNDACION	0	0	0	0	20	0	4	0	0	0	0	0	0
31	20/02/2008	AYABACA	MONTERO	PRECIPITACIONES - LLUVIA	0	0	0	3.390	3.000	8	450	2	10	0	5	0	0
32	20/02/2008	HUANCABAMBA	HUANCABAMBA	PRECIPITACIONES - LLUVIA	0	0	0	60	5.700	10	950	2	2	0	2	0	0
33	20/02/2008	HUANCABAMBA	LALAQUIZ	PRECIPITACIONES - LLUVIA	0	0	0	30	336	5	56	2	28	0	4	0	0
34	20/02/2008	HUANCABAMBA	SONDOR	PRECIPITACIONES - LLUVIA	0	0	0	90	270	15	45	1	4	1	1	0	0
35	20/02/2008	TALARA	LOBITOS	INUNDACION	0	0	0	0	200	0	40	0	0	0	0	0	0
36	20/02/2008	SECHURA	BERNAL	PRECIPITACIONES - LLUVIA	0	0	0	0	600	0	150	0	0	0	0	0	115



## 1.2.20 REGISTRO PUNTUAL DE EMERGENCIAS Y DAÑOS DE LA REGIÓN PIURA 2008

N°	FECHA	PROVINCIA	DISTRITO	FENOMENO	FALLEC	DESAP	HERIDOS	DAMNIF	AFFECT	VIVI. DEST	VIVI. AFFECT	CC EE DESTRU	CC EE AFFECT	CC SS DESTRU	CC SS AFFECT	HAS. DEST	HAS. AFFECT
37	22/02/2008	PIURA	LA UNION	INUNDACION	0	0	0	0	200	0	40	0	0	0	0	0	0
38	23/02/2008	HUANCABAMBA	HUARMACA	INUNDACION	0	0	0	0	100	0	20	0	0	0	0	0	0
39	23/02/2008	MORROPON	S. J. DE BIGOTE	PRECIPITACIONES - LLUVIA	0	0	0	100	900	20	180	0	3	0	0	0	0
40	25/02/2008	PIURA	LAS LOMAS	PRECIPITACIONES - LLUVIA	0	0	0	0	405	11	70	0	0	0	0	0	0
41	25/02/2008	AYABACA	SUYO	INUNDACION	0	0	0	0	75	0	15	0	0	0	0	0	0
42	25/02/2008	MORROPON	MORROPON	PRECIPITACIONES - LLUVIA	0	0	0	25	295	25	295	0	2	0	1	2	5
43	25/02/2008	PAITA	AMOTAPE	PRECIPITACIONES - LLUVIA	0	0	0	375	205	6	110	0	7	0	3	0	0
44	25/02/2008	PAITA	TAMARINDO	PRECIPITACIONES - LLUVIA	0	0	0	50	500	10	100	0	5	0	1	0	0
45	25/02/2008	SULLANA	IGNACIO	PRECIPITACIONES - LLUVIA	0	0	0	1,075	4,300	215	860	0	3	0	3	0	0
46	26/02/2008	PIURA	ESCUDERO	PRECIPITACIONES - LLUVIA	0	0	0	90	0	15	73	0	10	0	0	0	15
47	26/02/2008	MORROPON	CATACAOS	PRECIPITACIONES - LLUVIA	0	0	0	225	1,073	46	1,073	0	0	0	5	0	0
48	26/02/2008	PAITA	BUENOS AIRES	PRECIPITACIONES - LLUVIA	0	0	0	250	3,760	30	7	2	10	2	2	0	0
49	26/02/2008	PAITA	COLAN	PRECIPITACIONES - LLUVIA	0	0	0	40	4,375	10	875	0	7	0	3	0	0
50	26/02/2008	PAITA	LA HUACA	PRECIPITACIONES - LLUVIA	0	0	0	620	0	4	134	0	1	0	0	250	450
51	26/02/2008	SULLANA	VICHAYAL	PRECIPITACIONES - LLUVIA	0	0	0	0	600	0	1,200	0	0	0	0	0	0
52	26/02/2008	TALARA	MANCORA	PRECIPITACIONES - LLUVIA	0	0	0	0	0	0	60	0	1	0	0	0	0
53	27/02/2008	SULLANA	MARCAVELICA	PRECIPITACIONES - LLUVIA	1	0	0	0	1,755	141	210	0	0	0	0	15	100
54	29/02/2008	HUANCABAMBA	CANCHAQUE	PRECIPITACIONES - LLUVIA	0	0	0	1,080	3,240	7	164	0	27	0	6	0	0
55	29/02/2008	HUANCABAMBA	EL C. DE LA FRONTERA	PRECIPITACIONES - LLUVIA	0	0	0	90	6,030	15	1,005	0	5	0	2	0	0
56	29/02/2008	HUANCABAMBA	S. M. DE EL FAIQUE	PRECIPITACIONES - LLUVIA	2	0	16	65	1,557	17	942	3	26	0	4	0	0
57	29/02/2008	MORROPON	CHALACO	PRECIPITACIONES - LLUVIA	0	0	0	0	9,972	0	70	0	6	0	1	0	53
58	29/02/2008	PAITA	PAITA	PRECIPITACIONES - LLUVIA	0	0	0	0	3,600	0	600	0	7	0	1	0	0
<b>TOTAL</b>	<b>FEBRERO</b>	<b>EMER</b>	<b>FEBRERO</b>	<b>58</b>	<b>5</b>	<b>0</b>	<b>16</b>	<b>15,019</b>	<b>91,190</b>	<b>5,237</b>	<b>32,677</b>	<b>34</b>	<b>448</b>	<b>5</b>	<b>97</b>	<b>377</b>	<b>2,545</b>
1	01/03/2008	SULLANA	LANCONES	PRECIPITACIONES - LLUVIA	0	0	0	0	8,771	0	0	0	0	0	0	0	0
2	03/03/2008	PIURA	LAS LOMAS	INUNDACION	0	0	0	15	0	3	0	0	0	0	0	0	0
3	03/03/2008	HUANCABAMBA	SONDORILLO	PRECIPITACIONES - LLUVIA	0	0	0	2,790	5,100	465	850	3	10	0	5	0	0
4	04/03/2008	MORROPON	YAMANGO	INUNDACION	0	0	0	0	100	0	20	0	0	0	0	0	0
5	05/03/2008	MORROPON	S. J. DE BIGOTE	INUNDACION	0	0	0	0	100	0	20	0	0	0	0	0	0
6	07/03/2008	AYABACA	LAGUNAS	PRECIPITACIONES - LLUVIA	0	0	0	240	1,560	40	260	0	0	0	1	0	0
7	07/03/2008	AYABACA	SUYO	PRECIPITACIONES - LLUVIA	1	0	2	1,260	2,100	15	60	0	60	0	5	0	0
8	09/03/2008	PIURA	LAARENA	PRECIPITACIONES - LLUVIA	0	0	0	7	45	1	5	0	0	0	0	0	0
9	09/03/2008	PIURA	LAARENA	INCENDIO URBANO	0	0	0	8	0	1	0	0	0	0	0	0	0
10	09/03/2008	HUANCABAMBA	CANCHAQUE	INUNDACION	0	0	0	6	100	1	20	0	0	0	0	0	0
11	10/03/2008	HUANCABAMBA	LALQUIZ	INUNDACION	0	0	0	0	65	0	13	0	0	0	0	0	0
12	10/03/2008	MORROPON	CHULUCANAS	INCENDIO URBANO	0	0	0	4	0	1	0	0	0	0	0	0	0





1.2.20 REGISTRO PUNTUAL DE EMERGENCIAS Y DAÑOS DE LA REGIÓN PIURA 2008

N°	FECHA	PROVINCIA	DISTRITO	FENOMENO	FALLEC	DESAP	HERIDOS	DAMNIF	AFFECT	VIVI. DEST	VIVI. AFFECT	CC EE DESTRU	CC EE AFFECT	CC SS DESTRU	CC SS AFFECT	HAS. DEST	HAS. AFFECT
13	10/03/2008	PIUTA	PAITA	INCENDIO URBANO	0	0	0	5	0	1	0	0	0	0	0	0	0
14	10/03/2008	TALARA	LA BREA	PRECIPITACIONES - LLUVIA	0	0	0	0	100	0	20	0	0	0	0	0	0
15	13/03/2008	TALARA	LOS ORGANOS	INCENDIO URBANO	0	0	0	5	0	1	0	0	0	0	0	0	0
16	18/03/2008	PIURA	PIURA	PRECIPITACIONES - LLUVIA	0	0	0	5	0	1	0	0	0	0	0	0	0
17	20/03/2008	PIURA	TAMBO GRANDE	PRECIPITACIONES - LLUVIA	0	0	0	22	0	3	0	0	0	0	0	0	0
18	21/03/2008	SULLANA	SULLANA	INCENDIO URBANO	0	0	0	7	0	1	0	0	0	0	0	0	0
19	30/03/2008	MORROPON	MORROPON	INUNDACION	0	0	0	0	45	0	9	0	0	0	0	0	0
	<b>TOTAL</b>	<b>EMER</b>	<b>MARZO</b>	<b>19</b>	<b>1</b>	<b>0</b>	<b>2</b>	<b>4.374</b>	<b>18.086</b>	<b>534</b>	<b>1.277</b>	<b>3</b>	<b>70</b>	<b>0</b>	<b>11</b>	<b>0</b>	<b>0</b>
1	01/04/2008	PIURA	PIURA	INCENDIO URBANO	0	0	0	30	0	6	0	0	0	0	0	0	0
2	01/04/2008	PIURA	CATACAOS	PRECIPITACIONES - LLUVIA	0	0	0	6	0	2	0	0	0	0	0	0	0
3	01/04/2008	PIURA	CURA MORI	PRECIPITACIONES - LLUVIA	0	0	0	25	100	0	55	0	2	0	1	0	0
4	01/04/2008	PIURA	LAS LOMAS	INUNDACION	0	0	0	13	0	3	0	0	0	0	0	0	0
5	01/04/2008	AYABACA	FRIAS	PRECIPITACIONES - LLUVIA	0	0	0	0	200	0	40	0	0	0	0	0	0
6	01/04/2008	AYABACA	JILILI	PRECIPITACIONES - LLUVIA	0	0	0	30	480	7	80	2	1	0	1	20	150
7	01/04/2008	AYABACA	LAGUNAS	INUNDACION	0	0	0	0	75	0	15	0	0	0	0	0	0
8	01/04/2008	AYABACA	PACAIPAMPA	PRECIPITACIONES - LLUVIA	0	0	0	48	6.684	8	200	0	5	1	0	0	0
9	01/04/2008	AYABACA	SAPILLICA	PRECIPITACIONES - LLUVIA	0	0	0	1.200	4.800	35	800	0	10	0	2	0	0
10	01/04/2008	HUANCABAMBA	EL C. DE LA FRONTERA	COLAPSO DE VIVIENDAS	0	0	0	0	44	0	9	0	0	0	0	0	0
11	01/04/2008	MORROPON	YAMANGO	PRECIPITACIONES - LLUVIA	0	0	0	0	40	0	40	0	0	0	0	0	0
12	01/04/2008	SECHURA	SECHURA	PRECIPITACIONES - LLUVIA	0	0	0	0	200	0	40	0	0	0	0	0	0
13	02/04/2008	PIURA	LA ARENA	INCENDIO URBANO	0	0	0	45	0	9	0	0	0	0	0	0	0
14	03/04/2008	SECHURA	CRISTO NOS VALGA	INUNDACION	0	0	0	0	400	0	80	0	0	0	0	0	0
15	08/04/2008	AYABACA	AYABACA	PRECIPITACIONES - LLUVIA	0	0	0	12	0	4	0	0	0	0	0	0	0
16	10/04/2008	PIURA	PIURA	INCENDIO URBANO	0	0	0	9	0	2	0	0	0	0	0	0	0
17	11/04/2008	PIURA	PIURA	INCENDIO INDUSTRIAL	0	0	0	0	0	0	0	0	0	0	0	0	0
18	13/04/2008	SULLANA	BELLAVISTA	INCENDIO URBANO	0	0	0	0	12	0	2	0	0	0	0	0	0
19	14/04/2008	SECHURA	SECHURA	INCENDIO URBANO	0	0	0	12	0	3	0	0	0	0	0	0	0
20	27/04/2008	TALARA	PARIÑAS	COLAPSO DE VIVIENDAS	0	0	0	1	0	1	0	0	0	0	0	0	0
21	30/04/2008	PIURA	LAS LOMAS	COLAPSO DE VIVIENDAS	0	0	0	0	12	0	4	0	0	0	0	0	0
	<b>TOTAL</b>	<b>EMER</b>	<b>ABRIL</b>	<b>21</b>	<b>0</b>	<b>0</b>	<b>0</b>	<b>1.431</b>	<b>13.047</b>	<b>80</b>	<b>1.365</b>	<b>2</b>	<b>18</b>	<b>1</b>	<b>4</b>	<b>20</b>	<b>150</b>
1	04/05/2008	PIURA	PIURA	COLAPSO DE VIVIENDAS	0	0	0	0	2	0	1	0	0	0	0	0	0
2	04/05/2008	AYABACA	AYABACA	DESPLAZAMIENTO	0	0	0	4	0	1	0	0	0	0	0	0	0
3	08/05/2008	PIURA	CATACAOS	INCENDIO URBANO	0	0	0	6	0	1	0	0	0	0	0	0	0
4	08/05/2008	TALARA	PARIÑAS	COLAPSO DE VIVIENDAS	0	0	0	0	3	0	1	0	0	0	0	0	0
5	08/05/2008	TALARA	PARIÑAS	INCENDIO URBANO	0	0	0	3	0	1	0	0	0	0	0	0	0
6	11/05/2008	SECHURA	SECHURA	INCENDIO URBANO	0	0	0	2	0	1	0	0	0	0	0	0	0



1.2.20 REGISTRO PUNTUAL DE EMERGENCIAS Y DAÑOS DE LA REGIÓN PIURA 2008

N°	FECHA	PROVINCIA	DISTRITO	FENOMENO	FALLEC	DESAP	HERIDOS	DAMNIF	AFFECT	VIVI. DEST	VIVI. AFFECT	CC EE DESTRU	CC EE AFFECT	CC SS DESTRU	CC SS AFFECT	HAS. DEST	HAS. AFFECT
7	14/05/2008	SULLANA	SULLANA	INCENDIO URBANO	0	0	0	4	0	1	0	0	0	0	0	0	0
8	15/05/2008	SULLANA	QURECOTILLO	INCENDIO URBANO	0	0	0	0	12	0	3	0	0	0	0	0	0
9	16/05/2008	PIURA	CASTILLA	INCENDIO URBANO	0	0	0	3	0	1	0	0	0	0	0	0	0
10	16/05/2008	PAITA	COLAN	INCENDIO URBANO	0	0	0	8	0	1	0	0	0	0	0	0	0
11	19/05/2008	SULLANA	MIGUEL CHECA	VIENTOS FUERTES	0	0	0	0	10	0	2	0	0	0	0	0	0
12	20/05/2008	PIURA	PIURA	INCENDIO URBANO	0	0	0	9	0	3	0	0	0	0	0	0	0
13	20/05/2008	PIURA	PIURA	INCENDIO URBANO	0	0	0	9	0	3	0	0	0	0	0	0	0
14	25/05/2008	PIURA	TAMBO GRANDE	INCENDIO URBANO	0	0	0	0	3	0	1	0	0	0	0	0	0
15	25/05/2008	PIURA	TAMBO GRANDE	INCENDIO URBANO	0	0	0	3	0	1	0	0	0	0	0	0	0
16	29/05/2008	PAITA	PAITA	INCENDIO URBANO	0	0	0	3	0	1	0	0	0	0	0	0	0
17	29/05/2008	PAITA	PAITA	INCENDIO URBANO	0	0	0	3	0	1	0	0	0	0	0	0	0
18	29/05/2008	PAITA	PAITA	INCENDIO URBANO	0	0	0	5	0	1	0	0	0	0	0	0	0
19	30/05/2008	SECHURA	RINCONADA	INCENDIO URBANO	0	0	0	5	0	1	0	0	0	0	0	0	0
			LLICUAR	INCENDIO URBANO	0	0	0	5	0	1	0	0	0	0	0	0	0
			<b>MAYO</b>		<b>0</b>	<b>0</b>	<b>0</b>	<b>67</b>	<b>30</b>	<b>18</b>	<b>8</b>	<b>0</b>	<b>0</b>	<b>0</b>	<b>0</b>	<b>0</b>	<b>0</b>
1	04/06/2008	TALARA	PARIÑAS	INCENDIO URBANO	0	0	0	5	0	1	0	0	0	0	0	0	0
2	05/06/2008	PAITA	PAITA	INCENDIO URBANO	0	0	0	4	0	1	0	0	0	0	0	0	0
3	06/06/2008	PIURA	TAMBO GRANDE	INCENDIO URBANO	0	0	0	0	3	0	1	0	0	0	0	0	0
4	07/06/2008	TALARA	PARIÑAS	INCENDIO URBANO	0	0	0	14	0	2	0	0	0	0	0	0	0
5	08/06/2008	MORROPON	CHULUCANAS	COLAPSO DE VIVIENDAS	0	0	0	5	0	1	0	0	0	0	0	0	0
6	13/06/2008	PIURA	PIURA	INCENDIO URBANO	0	0	0	4	0	1	0	0	0	0	0	0	0
7	13/06/2008	AYABACA	AYABACA	VIENTOS FUERTES	0	0	0	20	19	6	5	0	0	0	0	0	0
8	24/06/2008	SULLANA	IGNACIO	INCENDIO URBANO	0	0	0	5	0	1	0	0	0	0	0	0	0
9	30/06/2008	PIURA	ESCUADERO	INCENDIO URBANO	0	0	0	0	0	0	0	0	0	0	0	0	0
			<b>JUNIO</b>		<b>0</b>	<b>0</b>	<b>0</b>	<b>57</b>	<b>22</b>	<b>13</b>	<b>6</b>	<b>0</b>	<b>0</b>	<b>0</b>	<b>0</b>	<b>0</b>	<b>0</b>
1	01/07/2008	PIURA	PIURA	EPIDEMIAS	1	0	0	0	1,471	0	0	0	0	0	0	0	0
2	01/07/2008	AYABACA	AYABACA	HELADA	0	0	0	100	800	0	0	0	0	0	0	1,515	1,283
3	02/07/2008	AYABACA	LAGUNAS	HELADA	0	0	0	700	900	0	0	0	0	0	0	864	1,328
4	02/07/2008	AYABACA	MONTERO	HELADA	0	0	0	300	500	0	0	0	0	0	0	534	844
5	02/07/2008	AYABACA	SICCHEZ	HELADA	0	0	0	100	800	0	0	0	0	0	0	91	113
6	04/07/2008	SULLANA	IGNACIO	INCENDIO URBANO	0	0	0	3	0	1	0	0	0	0	0	0	0
7	05/07/2008	AYABACA	ESCUADERO	INCENDIO URBANO	0	0	0	8	0	1	0	0	0	0	0	0	0
8	06/07/2008	SECHURA	AYABACA	INCENDIO URBANO	0	0	0	14	0	3	0	0	0	0	0	0	0
9	08/07/2008	PIURA	SECHURA	INCENDIO URBANO	0	0	0	23	0	9	0	0	0	0	0	0	0
10	14/07/2008	PAITA	PIURA	INCENDIO URBANO	0	0	0	4	0	1	0	0	0	0	0	0	0
11	17/07/2008	PIURA	PIURA	INCENDIO URBANO	0	0	0	4	0	1	0	0	0	0	0	0	0



1.2.20 REGISTRO PUNTUAL DE EMERGENCIAS Y DAÑOS DE LA REGIÓN PIURA 2008

N°	FECHA	PROVINCIA	DISTRITO	FENOMENO	FALLEC	DESAP	HERIDOS	DAMNIF	AFFECT	VIVI. DEST	VIVI. AFFECT	CC EE DESTRU	CC EE AFFECT	CC SS DESTRU	CC SS AFFECT	HAS. DEST	HAS. AFFECT
12	23/07/2008	TALARA	PARIÑAS	INCENDIO URBANO	0	0	0	6	0	2	0	0	0	0	0	0	0
13	24/07/2008	TALARA	PARIÑAS	INCENDIO URBANO	0	0	0	3	0	1	0	0	0	0	0	0	0
14	26/07/2008	PIURA	PIURA	INCENDIO URBANO	0	0	0	2	0	1	0	0	0	0	0	0	0
15	30/07/2008	PIURA	CASTILLA	DERRUMBE	0	0	0	2	0	1	0	0	0	0	0	0	0
	<b>TOTAL</b>	<b>EMER</b>	<b>JULIO</b>		<b>1</b>	<b>0</b>	<b>0</b>	<b>1.269</b>	<b>4.471</b>	<b>21</b>	<b>0</b>	<b>0</b>	<b>0</b>	<b>0</b>	<b>0</b>	<b>3.004</b>	<b>3.568</b>
1	02/08/2008	AYABACA	JILILI	HELADA	0	0	0	250	500	0	0	0	0	0	0	101	238
2	02/08/2008	MORROPON	CHULUCANAS	INCENDIO FORESTAL	0	0	0	0	700	0	0	0	0	0	0	0	0
3	07/08/2008	PIURA	CASTILLA	INCENDIO URBANO	0	0	0	3	0	1	0	0	0	0	0	0	0
4	20/08/2008	TALARA	PARIÑAS	INCENDIO URBANO	0	0	0	14	0	6	0	0	0	0	0	0	0
5	21/08/2008	PAITA	PAITA	OTROS FENOMENOS TECNOLOGICOS	0	0	0	0	0	0	0	0	0	0	0	0	0
6	25/08/2008	PIURA	TAMBO GRANDE	INCENDIO URBANO	0	0	0	2	0	1	0	0	0	0	0	0	0
	<b>TOTAL</b>	<b>EMER</b>	<b>AGOSTO</b>		<b>0</b>	<b>0</b>	<b>0</b>	<b>269</b>	<b>1.200</b>	<b>8</b>	<b>0</b>	<b>0</b>	<b>0</b>	<b>0</b>	<b>0</b>	<b>101</b>	<b>238</b>
1	07/09/2008	AYABACA	AYABACA	VIENTOS FUERTES	0	0	0	0	6	0	1	0	0	0	0	0	0
2	09/09/2008	PIURA	TAMBO GRANDE	VIENTOS FUERTES	0	0	0	0	6	0	1	0	0	0	0	0	0
3	09/09/2008	AYABACA	AYABACA	DESPLAZAMIENTO	0	0	0	0	6	0	1	0	0	0	0	0	0
4	10/09/2008	HUANCABAMBA	HUARMACA	PRECIPITACIONES - LLUVIA	0	0	0	0	50	0	10	0	0	0	0	0	0
5	10/09/2008	PAITA	PAITA	INCENDIO URBANO	0	0	0	14	0	1	2	0	0	0	0	0	0
6	18/09/2008	SULLANA	SULLANA	INCENDIO URBANO	0	0	0	4	0	0	1	0	0	0	0	0	0
7	19/09/2008	AYABACA	AYABACA	DESPLAZAMIENTO	0	0	0	0	6	0	1	0	0	0	0	0	0
8	20/09/2008	SULLANA	SULLANA	INCENDIO URBANO	0	0	0	9	10	2	2	0	0	0	0	0	0
9	21/09/2008	MORROPON	CHULUCANAS	INCENDIO FORESTAL	0	0	0	0	900	0	180	0	0	0	0	0	0
10	22/09/2008	PIURA	PIURA	INCENDIO URBANO	0	0	0	3	0	1	1	0	0	0	0	0	0
11	22/09/2008	PIURA	PIURA	INCENDIO URBANO	0	0	0	12	0	2	0	0	0	0	0	0	0
12	26/09/2008	PIURA	TAMBO GRANDE	VIENTOS FUERTES	0	0	0	0	25	0	5	0	0	0	0	0	0
13	26/09/2008	SECHURA	SECHURA	INCENDIO URBANO	0	0	0	3	0	3	0	0	0	0	0	0	0
14	30/09/2008	PIURA	LA UNION	INCENDIO URBANO	0	0	0	5	0	1	0	0	0	0	0	0	0
15	30/09/2008	SULLANA	SULLANA	INCENDIO URBANO	0	0	0	27	0	8	0	0	0	0	0	0	0
	<b>TOTAL</b>	<b>EMER</b>	<b>SETIEMBRE</b>		<b>0</b>	<b>0</b>	<b>0</b>	<b>77</b>	<b>1.009</b>	<b>18</b>	<b>205</b>	<b>0</b>	<b>0</b>	<b>0</b>	<b>0</b>	<b>0</b>	<b>0</b>
1	03/10/2008	MORROPON	CHULUCANAS	INCENDIO FORESTAL	0	0	0	0	0	0	0	0	0	0	0	0	0
2	06/10/2008	PAITA	PAITA	INCENDIO URBANO	0	0	0	2	0	1	0	0	0	0	0	0	0
3	10/10/2008	PIURA	CATACAOS	INCENDIO URBANO	0	0	0	14	0	2	0	0	0	0	0	0	0
4	21/10/2008	MORROPON	CHULUCANAS	INCENDIO FORESTAL	0	0	0	0	0	0	0	0	0	0	0	0	0
5	27/10/2008	PIURA	LAS LOMAS	INCENDIO URBANO	0	0	0	4	0	1	0	0	0	0	0	0	0
	<b>TOTAL</b>	<b>EMER</b>	<b>OCTUBRE</b>		<b>0</b>	<b>0</b>	<b>0</b>	<b>20</b>	<b>0</b>	<b>4</b>	<b>0</b>	<b>0</b>	<b>0</b>	<b>0</b>	<b>0</b>	<b>0</b>	<b>0</b>
1	04/11/2008	AYABACA	AYABACA	DESPLAZAMIENTO	0	0	0	30	0	6	0	0	0	0	0	0	0
2	09/11/2008	PIURA	TAMBO GRANDE	VIENTOS FUERTES	0	0	0	0	5	0	1	0	0	0	0	0	0



## 1.2.20 REGISTRO PUNTUAL DE EMERGENCIAS Y DAÑOS DE LA REGIÓN PIURA 2008

N°	FECHA	PROVINCIA	DISTRITO	FENOMENO	FALLEC	DESAP	HERIDOS	DAMNIF	AFFECT	VIVI. DEST	VIVI. AFFECT	CC EE DESTRU	CC EE AFFECT	CC SS DESTRU	CC SS AFFECT	HAS. DEST	HAS. AFFECT
3	14/11/2008	PIURA	CATACAOS	COLAPSO DE VIVIENDAS	0	0	0	3	0	1	0	0	0	0	0	0	0
4	16/11/2008	PIURA	TAMBO GRANDE	VIENTOS FUERTES	0	0	0	0	5	0	1	0	0	0	0	0	0
5	16/11/2008	PIURA	TAMBO GRANDE	INCENDIO URBANO	0	0	0	5	0	1	0	0	0	0	0	0	0
6	18/11/2008	SULLANA	IGNACIO	INCENDIO URBANO	0	0	0	0	8	0	2	0	0	0	0	0	0
			ESCUDERO	VIENTOS FUERTES	0	0	0	0	10	0	2	0	0	0	0	0	0
7	25/11/2008	PIURA	LAS LOMAS	VIENTOS FUERTES	0	0	0	0	5	0	1	0	0	0	0	0	0
8	26/11/2008	PIURA	TAMBO GRANDE	VIENTOS FUERTES	0	0	0	0	5	0	1	0	0	0	0	0	0
9	28/11/2008	PIURA	TAMBO GRANDE	VIENTOS FUERTES	0	0	0	0	5	0	1	0	0	0	0	0	0
		<b>EMER</b>	<b>NOVIEMBRE</b>		<b>9</b>	<b>0</b>	<b>0</b>	<b>38</b>	<b>38</b>	<b>8</b>	<b>8</b>	<b>0</b>	<b>0</b>	<b>0</b>	<b>0</b>	<b>0</b>	<b>0</b>
1	01/12/2008	AYABACA	AYABACA	DESPLAZAMIENTO	0	0	0	4	0	1	0	0	0	0	0	0	0
2	12/12/2008	SULLANA	MARCAVELICA	INCENDIO URBANO	0	0	0	6	0	1	0	0	0	0	0	0	0
3	12/12/2008	SECHURA	SECHURA	INCENDIO URBANO	0	0	0	12	0	3	0	0	0	0	0	0	0
4	17/12/2008	PIURA	PIURA	INCENDIO URBANO	0	0	0	4	0	1	0	0	0	0	0	0	0
5	21/12/2008	PIURA	LAS LOMAS	VIENTOS FUERTES	0	0	0	0	5	0	1	0	0	0	0	0	0
6	22/12/2008	AYABACA	AYABACA	DESPLAZAMIENTO	0	0	0	15	0	3	0	0	0	0	0	0	0
7	24/12/2008	SECHURA	SECHURA	INCENDIO URBANO	0	0	0	30	6	9	1	0	0	0	0	0	0
8	26/12/2008	PIURA	LAS LOMAS	INCENDIO URBANO	0	0	0	7	0	1	0	0	0	0	0	0	0
9	27/12/2008	PAITA	ARENAL	VIENTOS FUERTES	0	0	0	0	5	0	1	0	0	0	0	0	0
10	30/12/2008	PIURA	PIURA	INCENDIO URBANO	0	0	0	13	0	4	0	0	0	0	0	0	0
		<b>EMER</b>	<b>DICIEMBRE</b>		<b>10</b>	<b>0</b>	<b>0</b>	<b>91</b>	<b>16</b>	<b>23</b>	<b>3</b>	<b>0</b>	<b>0</b>	<b>0</b>	<b>0</b>	<b>0</b>	<b>0</b>

Fuente : Dirección Nacional de Operaciones del INDECI-SINPAD  
Elaboración : Oficina de Estadística y Telemática del INDECI



1.2.21 REGISTRO PUNTUAL DE EMERGENCIAS Y DAÑOS DE LA REGIÓN PUNO

N°	FECHA	PROVINCIA	DISTRITO	FENOMENO	FALLEC	DESAP	HERIDOS	DAMNIF	AFFECT	VIVI. DEST	VIVI. AFFECT	CC EE DESTRU	CC EE AFFECT	CC SS DESTRU	CC SS AFFECT	HAS. DEST	HAS. AFFECT
	<b>TOTAL</b>	<b>EMER</b>	<b>PUNO</b>		<b>0</b>	<b>0</b>	<b>0</b>	<b>3.545</b>	<b>64.064</b>	<b>800</b>	<b>362</b>	<b>0</b>	<b>0</b>	<b>0</b>	<b>0</b>	<b>0</b>	<b>42.307</b>
1	01/01/2008	CHUCUITO	DESAGUADERO	CRECIDA DE RIO	0	0	0	0	0	0	0	0	0	0	0	0	0
2	01/01/2008	EL COLLAO	CONDURIRI	CRECIDA DE RIO	0	0	0	0	0	0	0	0	0	0	0	0	0
3	01/01/2008	HUANCANE	HUATASANI	CRECIDA DE RIO	0	0	0	0	0	0	0	0	0	0	0	0	0
4	01/01/2008	YUNGUYO	YUNGUYO	INCENDIO URBANO	0	0	0	5	0	1	0	0	0	0	0	0	0
5	01/01/2008	PUNO	ATUNCOLLA	INCENDIO URBANO	0	0	0	20	0	4	0	0	0	0	0	0	0
6	01/01/2008	YUNGUYO	YUNGUYO	VIENTOS FUERTES	0	0	0	20	0	7	0	0	0	0	0	0	0
7	01/01/2008	EL COLLAO	CONDURIRI	INCENDIO URBANO	0	0	0	71	0	14	0	0	0	0	0	0	0
8	01/01/2008	MELGAR	AYAVIRI	INCENDIO URBANO	0	0	0	60	0	12	0	0	0	0	0	0	0
9	21/01/2008	PUNO	PUNO	INUNDACION	0	0	0	15	0	3	0	0	0	0	0	0	0
10	25/01/2008	EL COLLAO	SANTA ROSA	INCENDIO URBANO	0	0	0	0	50	0	10	0	0	0	0	0	0
11	27/01/2008	MELGAR	AYAVIRI	VIENTOS FUERTES	0	0	0	5	0	1	0	0	0	0	0	0	0
12	29/01/2008	LAMPA	LAMPA	CRECIDA DE RIO	0	0	0	0	0	0	0	0	0	0	0	0	0
13	29/01/2008	HUANCANE	PUSI	CRECIDA DE RIO	0	0	0	0	0	0	0	0	0	0	0	0	0
14	29/01/2008	SAN A. DE PUTINA	PEDRO V. APAZA	CRECIDA DE RIO	0	0	0	0	0	0	0	0	0	0	0	0	0
15	29/01/2008	LAMPA	LAMPA	INCENDIO URBANO	0	0	0	20	0	4	0	0	0	0	0	0	0
16	29/01/2008	MELGAR	AYAVIRI	VIENTOS FUERTES	0	0	0	5	0	1	0	0	0	0	0	0	0
17	29/01/2008	LAMPA	SANTA LUCIA	VIENTOS FUERTES	0	0	0	20	0	4	0	0	0	0	0	0	0
18	29/01/2008	MELGAR	AYAVIRI	INCENDIO URBANO	0	0	0	0	0	0	0	0	0	0	0	0	0
19	30/01/2008	CHUCUITO	JULI	CRECIDA DE RIO	0	0	0	0	0	0	0	0	0	0	0	0	0
20	30/01/2008	CHUCUITO	JULI	VIENTOS FUERTES	0	0	0	25	0	5	0	0	0	0	0	0	0
21	31/01/2008	PUNO	PAUCARCOLLA	INCENDIO URBANO	0	0	0	5	0	1	0	0	0	0	0	0	0
22	31/01/2008	PUNO	COATA	CRECIDA DE RIO	0	0	0	272	248	68	62	0	0	0	0	0	200
	<b>TOTAL</b>	<b>EMER</b>	<b>ENERO</b>		<b>0</b>	<b>0</b>	<b>0</b>	<b>543</b>	<b>298</b>	<b>125</b>	<b>72</b>	<b>0</b>	<b>0</b>	<b>0</b>	<b>0</b>	<b>0</b>	<b>200</b>
1	05/02/2008	YUNGUYO	YUNGUYO	CRECIDA DE RIO	0	0	0	0	0	0	0	0	0	0	0	0	0
2	09/02/2008	LAMPA	VILAVILA	CRECIDA DE RIO	0	0	0	0	0	0	0	0	0	0	0	0	0
3	15/02/2008	SANDIA	YANAHUAYA	CRECIDA DE RIO	0	0	0	0	0	0	0	0	0	0	0	0	0
	<b>TOTAL</b>	<b>EMER</b>	<b>FEBRERO</b>		<b>0</b>	<b>0</b>	<b>0</b>	<b>0</b>	<b>0</b>	<b>0</b>	<b>0</b>	<b>0</b>	<b>0</b>	<b>0</b>	<b>0</b>	<b>0</b>	<b>0</b>
1	07/03/2008	EL COLLAO	PILCUYO	VIENTOS FUERTES	0	0	0	90	40	18	8	0	0	0	0	0	0
2	07/03/2008	EL COLLAO	SANTA ROSA	INCENDIO URBANO	0	0	0	5	0	1	0	0	0	0	0	0	0
3	07/03/2008	PUNO	PAUCARCOLLA	COLAPSO DE VIVIENDAS	0	0	0	9	0	1	0	0	0	0	0	0	0
4	07/03/2008	LAMPA	CABANILLA	COLAPSO DE VIVIENDAS	0	0	0	6	0	1	0	0	0	0	0	0	0
5	07/03/2008	PUNO	TIQUILLACA	CRECIDA DE RIO	0	0	0	0	0	0	0	0	0	0	0	0	0
6	12/03/2008	MELGAR	SANTA ROSA	INUNDACION	0	0	0	0	49	0	10	0	0	0	0	0	0
7	12/03/2008	CHUCUITO	JULI	COLAPSO DE VIVIENDAS	0	0	0	14	0	2	0	0	0	0	0	0	0
8	12/03/2008	MELGAR	SANTA ROSA	INCENDIO URBANO	0	0	0	8	0	1	0	0	0	0	0	0	0
9	12/03/2008	CHUCUITO	JULI	VIENTOS FUERTES	0	0	0	6	0	1	0	0	0	0	0	0	0



1.2.21 REGISTRO PUNTUAL DE EMERGENCIAS Y DAÑOS DE LA REGIÓN PUNO 2008

N°	FECHA	PROVINCIA	DISTRITO	FENOMENO	FALLEC	DESAP	HERIDOS	DAMNIF	AFFECT	VIVI. DEST	VIVI. AFFECT	CC EE DESTRU	CC EE AFFECT	CC SS DESTRU	CC SS AFFECT	HAS. DEST	HAS. AFFECT
10	12/03/2008	CHUCUITO	JULI	INCENDIO URBANO	0	0	0	37	0	6	0	0	0	0	0	0	0
11	19/03/2008	YUNGUYO	YUNGUYO	HELADA	0	0	0	0	0	0	0	0	0	0	0	0	112
12	20/03/2008	EL COLLAO	ILAVE	HELADA	0	0	0	0	0	0	0	0	0	0	0	0	385
13	22/03/2008	AZANGARO	AZANGARO	HELADA	0	0	0	0	0	0	0	0	0	0	0	0	10.455
14	22/03/2008	PUNO	PUNO	HELADA	0	0	0	0	0	0	0	0	0	0	0	0	502
15	22/03/2008	SAN A. DE PUTINA	PUTINA	HELADA	0	0	0	0	0	0	0	0	0	0	0	0	1.035
16	22/03/2008	SANDIA	SANDIA	HELADA	0	0	0	0	0	0	0	0	0	0	0	0	420
17	23/03/2008	SAN ROMAN	JULIACA	HELADA	0	0	0	0	0	0	0	0	0	0	0	0	11.510
18	25/03/2008	LAMPA	LAMPA	HELADA	0	0	0	0	0	0	0	0	0	0	0	0	937
19	25/03/2008	CARABAYA	MACUSANI	HELADA	0	0	0	0	0	0	0	0	0	0	0	0	99
20	25/03/2008	HUANCANE	HUANCANE	HELADA	0	0	0	0	0	0	0	0	0	0	0	0	9.140
21	25/03/2008	MOHO	MOHO	HELADA	0	0	0	0	0	0	0	0	0	0	0	0	347
22	25/03/2008	MELGAR	AYAVIRI	HELADA	0	0	0	0	0	0	0	0	0	0	0	0	6.025
23	25/03/2008	CHUCUITO	JULI	HELADA	0	0	0	0	0	0	0	0	0	0	0	0	1.140
	<b>TOTAL</b>	<b>EMER</b>	<b>MARZO</b>	<b>23</b>	<b>0</b>	<b>0</b>	<b>0</b>	<b>175</b>	<b>89</b>	<b>31</b>	<b>18</b>	<b>0</b>	<b>0</b>	<b>0</b>	<b>0</b>	<b>0</b>	<b>42.107</b>
1	02/04/2008	LAMPA	LAMPA	INCENDIO URBANO	0	0	0	81	0	9	0	0	0	0	0	0	0
2	02/04/2008	SAN ROMAN	JULIACA	VIENTOS FUERTES	0	0	0	35	0	7	0	0	0	0	0	0	0
3	02/04/2008	YUNGUYO	YUNGUYO	VIENTOS FUERTES	0	0	0	38	0	6	0	0	0	0	0	0	0
4	04/04/2008	SAN A. DE PUTINA	ANANEA	GRECIDA DE RIO	0	0	0	0	0	0	0	0	0	0	0	0	0
	<b>TOTAL</b>	<b>EMER</b>	<b>ABRIL</b>	<b>4</b>	<b>0</b>	<b>0</b>	<b>0</b>	<b>154</b>	<b>0</b>	<b>22</b>	<b>0</b>	<b>0</b>	<b>0</b>	<b>0</b>	<b>0</b>	<b>0</b>	<b>0</b>
1	02/05/2008	AZANGARO	SANTIAGO DE PUPUJA	VIENTOS FUERTES	0	0	0	50	0	10	0	0	0	0	0	0	0
2	02/05/2008	SAN A. DE PUTINA	PUTINA	INCENDIO URBANO	0	0	0	35	0	7	0	0	0	0	0	0	0
3	05/05/2008	PUNO	ACORA	VIENTOS FUERTES	0	0	0	90	0	15	0	0	0	0	0	0	0
4	07/05/2008	AZANGARO	J.D.CHOQUEHUANCA	INCENDIO URBANO	0	0	0	5	0	1	0	0	0	0	0	0	0
5	12/05/2008	MOHO	MOHO	VIENTOS FUERTES	0	0	0	400	0	80	0	0	0	0	0	0	0
6	28/05/2008	EL COLLAO	PILCUYO	VIENTOS FUERTES	0	0	0	28	0	4	0	0	0	0	0	0	0
	<b>TOTAL</b>	<b>EMER</b>	<b>MAYO</b>	<b>6</b>	<b>0</b>	<b>0</b>	<b>0</b>	<b>608</b>	<b>0</b>	<b>117</b>	<b>0</b>	<b>0</b>	<b>0</b>	<b>0</b>	<b>0</b>	<b>0</b>	<b>0</b>
1	01/06/2008	EL COLLAO	ILAVE	VIENTOS FUERTES	0	0	0	0	7	0	1	0	0	0	0	0	0
2	01/06/2008	MELGAR	NUÑO A	INCENDIO URBANO	0	0	0	0	96	0	19	0	0	0	0	0	0
3	01/06/2008	MELGAR	ORURILLO	COLAPSO DE VIVIENDAS	0	0	0	19	0	4	0	0	0	0	0	0	0
4	02/06/2008	CHUCUITO	JULI	INCENDIO URBANO	0	0	0	29	0	4	0	0	0	0	0	0	0
5	02/06/2008	EL COLLAO	ILAVE	GRECIDA DE RIO	0	0	0	0	0	0	0	0	0	0	0	0	0
6	03/06/2008	PUNO	CHUCUITO	GRECIDA DE RIO	0	0	0	0	0	0	0	0	0	0	0	0	0
7	03/06/2008	AZANGARO	ASILLO	INCENDIO URBANO	0	0	0	5	0	1	0	0	0	0	0	0	0
8	03/06/2008	HUANCANE	ROSASPATA	INCENDIO URBANO	0	0	0	9	0	2	0	0	0	0	0	0	0
9	04/06/2008	CHUCUITO	KELLUYO	INCENDIO URBANO	0	0	0	10	0	2	0	0	0	0	0	0	0



1.2.21 REGISTRO PUNTUAL DE EMERGENCIAS Y DAÑOS DE LA REGIÓN PUNO 2008

N°	FECHA	PROVINCIA	DISTRITO	FENOMENO	FALLEC	DESAP	HERIDOS	DAMNIF	AFFECT	VIVI. DEST	VIVI. AFFECT	CC EE DESTRU	CC EE AFFECT	CC SS DESTRU	CC SS AFFECT	HAS. DEST	HAS. AFFECT
10	04/06/2008	MELGAR	MACARI	INCENDIO URBANO	0	0	0	26	0	6	0	0	0	0	0	0	0
11	05/06/2008	PUNO	PUNO	HELADA	0	0	0	0	6.000	0	0	0	0	0	0	0	0
12	05/06/2008	PUNO	ATUNCOLLA	INCENDIO URBANO	0	0	0	6	0	1	0	0	0	0	0	0	0
13	07/06/2008	AZANGARO	J.D.CHOQUEHUANCA	INCENDIO URBANO	0	0	0	12	0	1	0	0	0	0	0	0	0
14	07/06/2008	CHUCUITO	ZEPITA	TEMPESTAD	0	0	0	7	0	1	0	0	0	0	0	0	0
15	07/06/2008	EL COLLAO	ILAVE	INCENDIO URBANO	0	0	0	16	0	3	0	0	0	0	0	0	0
16	07/06/2008	EL COLLAO	ILAVE	INCENDIO URBANO	0	0	0	20	0	5	0	0	0	0	0	0	0
17	11/06/2008	CHUCUITO	KELLUYO	HELADA	0	0	0	0	1.000	0	0	0	0	0	0	0	0
18	11/06/2008	CHUCUITO	PISACOMA	HELADA	0	0	0	0	1.000	0	0	0	0	0	0	0	0
19	11/06/2008	EL COLLAO	CAPASO	HELADA	0	0	0	0	1.000	0	0	0	0	0	0	0	0
20	11/06/2008	EL COLLAO	SANTA ROSA	HELADA	0	0	0	0	1.000	0	0	0	0	0	0	0	0
21	11/06/2008	EL COLLAO	CONDURIRI	HELADA	0	0	0	0	1.000	0	0	0	0	0	0	0	0
22	12/06/2008	MELGAR	SANTA ROSA	INCENDIO URBANO	0	0	0	11	0	3	0	0	0	0	0	0	0
23	18/06/2008	AZANGARO	POTONI	HELADA	0	0	0	0	1.000	0	0	0	0	0	0	0	0
24	18/06/2008	CARABAYA	MACUSANI	HELADA	0	0	0	0	1.000	0	0	0	0	0	0	0	0
25	18/06/2008	CARABAYA	CORANI	HELADA	0	0	0	0	1.000	0	0	0	0	0	0	0	0
26	18/06/2008	LAMPA	VILAVILA	HELADA	0	0	0	0	1.300	0	0	0	0	0	0	0	0
27	18/06/2008	MELGAR	NUÑO A	HELADA	0	0	0	0	1.000	0	0	0	0	0	0	0	0
28	18/06/2008	SAN A. DE PUTINA	PUTINA	HELADA	0	0	0	0	1.000	0	0	0	0	0	0	0	0
29	18/06/2008	SAN A. DE PUTINA	ANANEA	HELADA	0	0	0	0	1.000	0	0	0	0	0	0	0	0
30	18/06/2008	SAN A. DE PUTINA	QUILCAPUNCU	HELADA	0	0	0	0	1.000	0	0	0	0	0	0	0	0
31	18/06/2008	SAN A. DE PUTINA	SINA	HELADA	0	0	0	0	1.000	0	0	0	0	0	0	0	0
32	20/06/2008	PUNO	PUNO	COLAPSO DE VIVIENDAS	0	0	0	0	24	0	5	0	0	0	0	0	0
33	22/06/2008	EL COLLAO	ILAVE	PRECIPITACIONES - GRANIZO	0	0	0	0	55	0	11	0	0	0	0	0	0
34	25/06/2008	AZANGARO	POTONI	INCENDIO URBANO	0	0	0	7	0	1	0	0	0	0	0	0	0
35	27/06/2008	EL COLLAO	ILAVE	INCENDIO URBANO	0	0	0	0	36	0	8	0	0	0	0	0	0
36	27/06/2008	HUANCANE	TARACO	VIENTOS FUERTES	0	0	0	0	17	0	5	0	0	0	0	0	0
37	30/06/2008	AZANGARO	J.D.CHOQUEHUANCA	INCENDIO URBANO	0	0	0	6	0	1	0	0	0	0	0	0	0
<b>TOTAL</b>	<b>EMER</b>		<b>JUNIO</b>		<b>0</b>	<b>0</b>	<b>0</b>	<b>183</b>	<b>20.535</b>	<b>35</b>	<b>49</b>	<b>0</b>	<b>0</b>	<b>0</b>	<b>0</b>	<b>0</b>	<b>0</b>
1	01/07/2008	PUNO	ACORA	HELADA	0	0	0	0	1.000	0	0	0	0	0	0	0	0
2	01/07/2008	PUNO	CAPACHICA	HELADA	0	0	0	0	1.000	0	0	0	0	0	0	0	0
3	01/07/2008	PUNO	CHUCUITO	HELADA	0	0	0	0	1.000	0	0	0	0	0	0	0	0
4	01/07/2008	PUNO	TIQUILLACA	HELADA	0	0	0	0	1.000	0	0	0	0	0	0	0	0
5	01/07/2008	AZANGARO	ASILLO	HELADA	0	0	0	0	1.000	0	0	0	0	0	0	0	0
6	01/07/2008	AZANGARO	SAN ANTON	HELADA	0	0	0	0	1.000	0	0	0	0	0	0	0	0
7	01/07/2008	CARABAYA	AJOYANI	HELADA	0	0	0	0	1.000	0	0	0	0	0	0	0	0



## 1.2.21 REGISTRO PUNTUAL DE EMERGENCIAS Y DAÑOS DE LA REGIÓN PUNO 2008

N°	FECHA	PROVINCIA	DISTRITO	FENOMENO	FALLEC	DESAP	HERIDOS	DAMNIF	AFFECT	VIVI. DEST	VIVI. AFFECT	CC EE DESTRU	CC EE AFFECT	CC SS DESTRU	CC SS AFFECT	HAS. DEST	HAS. AFFECT
8	01/07/2008	LAMPA	LAMPA	CRECIDA DE RIO	0	0	0	0	0	0	0	0	0	0	0	0	0
9	01/07/2008	LAMPA	OCUVIRI	HELADA	0	0	0	0	1.000	0	0	0	0	0	0	0	0
10	01/07/2008	LAMPA	PARATIA	HELADA	0	0	0	0	1.000	0	0	0	0	0	0	0	0
11	01/07/2008	LAMPA	SANTA LUCIA	HELADA	0	0	0	0	1.000	0	0	0	0	0	0	0	0
12	01/07/2008	MELGAR	AYAVIRI	HELADA	0	0	0	0	1.400	0	0	0	0	0	0	0	0
13	01/07/2008	MELGAR	SANTA ROSA	HELADA	0	0	0	0	1.400	0	0	0	0	0	0	0	0
14	01/07/2008	SAN ROMAN	CABANILLAS	HELADA	0	0	0	0	1.000	0	0	0	0	0	0	0	0
15	01/07/2008	SANDIA	SANDIA	DESPLAZAMIENTO	0	0	0	0	7	0	2	0	0	0	0	0	0
16	01/07/2008	SANDIA	SANDIA	PRECIPITACIONES - LLUVIA	0	0	0	0	39	0	5	0	0	0	0	0	0
17	02/07/2008	HUANCANE	INCHUPALLA	INCENDIO URBANO	0	0	0	34	0	4	0	0	0	0	0	0	0
18	02/07/2008	SAN A. DE PUTINA	PUTINA	INCENDIO URBANO	0	0	0	35	0	7	0	0	0	0	0	0	0
19	03/07/2008	PUNO	HUATA	VIENTOS FUERTES	0	0	0	55	0	11	0	0	0	0	0	0	0
20	03/07/2008	SAN A. DE PUTINA	PUTINA	VIENTOS FUERTES	0	0	0	0	30	0	6	0	0	0	0	0	0
21	03/07/2008	SANDIA	SANDIA	PRECIPITACIONES - LLUVIA	0	0	0	0	9	0	1	0	0	0	0	0	0
22	04/07/2008	LAMPA	VILAVILA	CRECIDA DE RIO	0	0	0	0	0	0	0	0	0	0	0	0	0
23	07/07/2008	SANDIA	CUYOCUYO	PRECIPITACIONES - LLUVIA	0	0	0	0	150	0	30	0	0	0	0	0	0
24	08/07/2008	SANDIA	ALTO INAMBARI	PRECIPITACIONES - LLUVIA	0	0	0	0	150	0	30	0	0	0	0	0	0
25	09/07/2008	LAMPA	CABANILLA	CRECIDA DE RIO	0	0	0	0	0	0	0	0	0	0	0	0	0
26	10/07/2008	LAMPA	LAMPA	INCENDIO URBANO	0	0	0	60	0	12	0	0	0	0	0	0	0
27	11/07/2008	PUNO	PLATERIA	INCENDIO URBANO	0	0	0	9	0	2	0	0	0	0	0	0	0
28	18/07/2008	EL COLLAO	CONDURIRI	INCENDIO URBANO	0	0	0	74	0	14	0	0	0	0	0	0	0
29	20/07/2008	HUANCANE	HUANCANE	INCENDIO URBANO	0	0	0	4	0	1	0	0	0	0	0	0	0
30	21/07/2008	CHUCUITO	JULI	INCENDIO URBANO	0	0	0	2	0	1	0	0	0	0	0	0	0
31	22/07/2008	LAMPA	VILAVILA	INCENDIO URBANO	0	0	0	12	0	2	0	0	0	0	0	0	0
32	25/07/2008	SANDIA	SANDIA	DESPLAZAMIENTO	0	0	0	20	0	3	0	0	0	0	0	0	0
33	30/07/2008	SAN ROMAN	CABANILLAS	VIENTOS FUERTES	0	0	0	0	9	0	1	0	0	0	0	0	0
34	31/07/2008	HUANCANE	HUANCANE	VIENTOS FUERTES	0	0	0	0	6	0	1	0	0	0	0	0	0
35	31/07/2008	LAMPA	NICASIO	INCENDIO URBANO	0	0	0	11	0	2	0	0	0	0	0	0	0
	<b>TOTAL</b>	<b>EMER</b>	<b>JULIO</b>	<b>35</b>	<b>0</b>	<b>0</b>	<b>0</b>	<b>316</b>	<b>14.200</b>	<b>59</b>	<b>76</b>	<b>0</b>	<b>0</b>	<b>0</b>	<b>0</b>	<b>0</b>	<b>0</b>
1	01/08/2008	PUNO	ATUNCOLLA	HELADA	0	0	0	0	1.000	0	0	0	0	0	0	0	0
2	01/08/2008	PUNO	PLATERIA	HELADA	0	0	0	0	1.300	0	0	0	0	0	0	0	0
3	01/08/2008	HUANCANE	PUSI	HELADA	0	0	0	0	1.000	0	0	0	0	0	0	0	0
4	01/08/2008	LAMPA	CALAPUJA	HELADA	0	0	0	0	1.000	0	0	0	0	0	0	0	0
5	01/08/2008	LAMPA	PALCA	HELADA	0	0	0	0	1.000	0	0	0	0	0	0	0	0
6	01/08/2008	MELGAR	MACARI	HELADA	0	0	0	0	1.000	0	0	0	0	0	0	0	0
7	01/08/2008	SAN A. DE PUTINA	SINA	INCENDIO URBANO	0	0	0	15	0	3	0	0	0	0	0	0	0
8	01/08/2008	SAN ROMAN	JULIACA	HELADA	0	0	0	0	1.000	0	0	0	0	0	0	0	0





1.2.21 REGISTRO PUNTUAL DE EMERGENCIAS Y DAÑOS DE LA REGIÓN PUNO 2008

N°	FECHA	PROVINCIA	DISTRITO	FENOMENO	FALLEC	DESAP	HERIDOS	DAMNIF	AFFECT	VIVI. DEST	VIVI. AFFECT	CC EE DESTRU	CC EE AFFECT	CC SS DESTRU	CC SS AFFECT	HAS. DEST	HAS. AFFECT
9	01/08/2008	SAN ROMAN	CABANA	HELADA	0	0	0	0	1.000	0	0	0	0	0	0	0	0
10	01/08/2008	SANDIA	CUYOCUYO	HELADA	0	0	0	0	1.300	0	0	0	0	0	0	0	0
11	03/08/2008	AZANGARO	SANTIAGO DE PUPUJA	INCENDIO URBANO	0	0	0	30	0	6	0	0	0	0	0	0	0
12	03/08/2008	EL COLLAO	ILAVE	VIENTOS FUERTES	0	0	0	0	3	0	1	0	0	0	0	0	0
13	03/08/2008	MOHO	MOHO	INCENDIO URBANO	0	0	0	38	0	19	0	0	0	0	0	0	0
14	05/08/2008	CARABAYA	MACUSANI	INCENDIO URBANO	0	0	0	10	0	2	0	0	0	0	0	0	0
15	05/08/2008	HUANCANE	ROSASPATA	INCENDIO URBANO	0	0	0	10	0	1	0	0	0	0	0	0	0
16	14/08/2008	EL COLLAO	SANTA ROSA	INCENDIO URBANO	0	0	0	37	0	5	0	0	0	0	0	0	0
17	14/08/2008	HUANCANE	INCHUPALLA	INCENDIO URBANO	0	0	0	5	0	1	0	0	0	0	0	0	0
18	15/08/2008	PUNO	HUATA	HELADA	0	0	0	0	1.000	0	0	0	0	0	0	0	0
19	15/08/2008	PUNO	MAÑAZO	HELADA	0	0	0	0	1.000	0	0	0	0	0	0	0	0
20	15/08/2008	PUNO	PAUCARCOLLA	HELADA	0	0	0	0	1.000	0	0	0	0	0	0	0	0
21	15/08/2008	AZANGARO	J.D.CHOQUEHUANCA	HELADA	0	0	0	0	1.000	0	0	0	0	0	0	0	0
22	15/08/2008	AZANGARO	SANTIAGO DE PUPUJA	HELADA	0	0	0	0	1.000	0	0	0	0	0	0	0	0
23	15/08/2008	CARABAYA	CRUCERO	HELADA	0	0	0	0	1.000	0	0	0	0	0	0	0	0
24	15/08/2008	CHUCUITO	JULI	HELADA	0	0	0	0	1.000	0	0	0	0	0	0	0	0
25	15/08/2008	EL COLLAO	ILAVE	HELADA	0	0	0	0	1.000	0	0	0	0	0	0	0	0
26	15/08/2008	HUANCANE	HUANCANE	HELADA	0	0	0	0	1.000	0	0	0	0	0	0	0	0
27	15/08/2008	HUANCANE	COJATA	HELADA	0	0	0	0	1.000	0	0	0	0	0	0	0	0
28	15/08/2008	HUANCANE	HUATASANI	HELADA	0	0	0	0	1.000	0	0	0	0	0	0	0	0
29	15/08/2008	HUANCANE	INCHUPALLA	HELADA	0	0	0	0	1.000	0	0	0	0	0	0	0	0
30	15/08/2008	HUANCANE	ROSASPATA	HELADA	0	0	0	0	800	0	0	0	0	0	0	0	0
31	15/08/2008	LAMPA	CABANILLA	HELADA	0	0	0	0	1.000	0	0	0	0	0	0	0	0
32	15/08/2008	LAMPA	PUCARA	HELADA	0	0	0	0	1.000	0	0	0	0	0	0	0	0
33	15/08/2008	MELGAR	CUPI	HELADA	0	0	0	0	1.000	0	0	0	0	0	0	0	0
34	15/08/2008	MOHO	HUAYRAPATA	HELADA	0	0	0	0	1.000	0	0	0	0	0	0	0	0
35	15/08/2008	SAN A. DE PUTINA	PEDRO V. APAZA	HELADA	0	0	0	0	1.000	0	0	0	0	0	0	0	0
36	15/08/2008	YUNGUYO	OLLARAYA	HELADA	0	0	0	0	1.000	0	0	0	0	0	0	0	0
37	20/08/2008	YUNGUYO	YUNGUYO	VIENTOS FUERTES	0	0	0	0	82	0	18	0	0	0	0	0	0
38	22/08/2008	CHUCUITO	HUACULLANI	INCENDIO URBANO	0	0	0	24	0	18	0	0	0	0	0	0	0
39	22/08/2008	MELGAR	MACARI	INCENDIO URBANO	0	0	0	44	0	11	0	0	0	0	0	0	0
40	24/08/2008	AZANGARO	SANTIAGO DE PUPUJA	INCENDIO URBANO	0	0	0	7	0	1	0	0	0	0	0	0	0
41	27/08/2008	EL COLLAO	ILAVE	INCENDIO URBANO	0	0	0	35	0	5	0	0	0	0	0	0	0
42	30/08/2008	AZANGARO	AZANGARO	INCENDIO URBANO	0	0	0	8	0	1	0	0	0	0	0	0	0
43	30/08/2008	CHUCUITO	JULI	INCENDIO URBANO	0	0	0	38	0	4	0	0	0	0	0	0	0



## 1.2.21 REGISTRO PUNTUAL DE EMERGENCIAS Y DAÑOS DE LA REGIÓN PUNO 2008

N°	FECHA	PROVINCIA	DISTRITO	FENOMENO	FALLEC	DESAP	HERIDOS	DAMNIF	AFFECT	VIVI. DEST	VIVI. AFFECT	CC EE DESTRU	CC EE AFFECT	CC SS DESTRU	CC SS AFFECT	HAS. DEST	HAS. AFFECT
44	31/08/2008	PUNO	MAÑAZO	INCENDIO URBANO	0	0	0	20	0	4	0	0	0	0	0	0	0
	<b>TOTAL</b>	<b>EMER</b>	<b>AGOSTO</b>		<b>0</b>	<b>0</b>	<b>0</b>	<b>321</b>	<b>28.485</b>	<b>81</b>	<b>19</b>	<b>0</b>	<b>0</b>	<b>0</b>	<b>0</b>	<b>0</b>	<b>0</b>
1	01/09/2008	SANDIA	SANDIA	INCENDIO FORESTAL	0	0	0	7	0	1	0	0	0	0	0	0	0
2	04/09/2008	CARABAYA	ITUATA	INCENDIO URBANO	0	0	0	10	0	2	0	0	0	0	0	0	0
3	04/09/2008	MELGAR	SANTA ROSA	INCENDIO URBANO	0	0	0	25	0	4	0	0	0	0	0	0	0
4	04/09/2008	SANDIA	SANDIA	INCENDIO URBANO	0	0	0	12	0	2	0	0	0	0	0	0	0
5	06/09/2008	PUNO	HUATA	INCENDIO URBANO	0	0	0	60	0	14	0	0	0	0	0	0	0
6	07/09/2008	LAMPA	LAMPA	INCENDIO FORESTAL	0	0	0	85	0	17	0	0	0	0	0	0	0
7	08/09/2008	LAMPA	NICASIO	INCENDIO URBANO	0	0	0	2	0	1	0	0	0	0	0	0	0
8	08/09/2008	SAN A. DE PUTINA	ANANEA	INCENDIO URBANO	0	0	0	450	0	110	0	0	0	0	0	0	0
9	11/09/2008	SAN A. DE PUTINA	PUTINA	INCENDIO URBANO	0	0	0	8	0	2	0	0	0	0	0	0	0
10	13/09/2008	CHUCUITO	ZEPITA	INCENDIO URBANO	0	0	0	20	0	4	0	0	0	0	0	0	0
11	14/09/2008	AZANGARO	AZANGARO	INCENDIO URBANO	0	0	0	10	0	2	0	0	0	0	0	0	0
12	15/09/2008	EL COLLAO	SANTA ROSA	VIENTOS FUERTES	0	0	0	0	15	0	3	0	0	0	0	0	0
13	16/09/2008	LAMPA	PALCA	INCENDIO URBANO	0	0	0	21	0	7	0	0	0	0	0	0	0
14	22/09/2008	CARABAYA	ITUATA	INCENDIO URBANO	0	0	0	6	0	1	0	0	0	0	0	0	0
15	24/09/2008	PUNO	CAPACHICA	INCENDIO URBANO	0	0	0	8	0	1	0	0	0	0	0	0	0
16	25/09/2008	CARABAYA	MACUSANI	VIENTOS FUERTES	0	0	0	0	2	0	1	0	0	0	0	0	0
17	28/09/2008	EL COLLAO	PILCUYO	INCENDIO URBANO	0	0	0	9	0	3	0	0	0	0	0	0	0
18	29/09/2008	AZANGARO	POTONI	INCENDIO URBANO	0	0	0	10	0	2	0	0	0	0	0	0	0
	<b>TOTAL</b>	<b>EMER</b>	<b>SETIEMBRE</b>		<b>0</b>	<b>0</b>	<b>0</b>	<b>743</b>	<b>17</b>	<b>173</b>	<b>4</b>	<b>0</b>	<b>0</b>	<b>0</b>	<b>0</b>	<b>0</b>	<b>0</b>
1	02/10/2008	PUNO	PICHACANI	INCENDIO URBANO	0	0	0	18	0	4	0	0	0	0	0	0	0
2	03/10/2008	EL COLLAO	ILAVE	VIENTOS FUERTES	0	0	0	0	15	0	3	0	0	0	0	0	0
3	06/10/2008	CHUCUITO	JULI	VIENTOS FUERTES	0	0	0	0	12	0	3	0	0	0	0	0	0
4	07/10/2008	AZANGARO		VIENTOS FUERTES	0	0	0	5	0	1	0	0	0	0	0	0	0
5	09/10/2008	EL COLLAO	CONDURIRI	DERRUMBE	0	0	0	38	0	9	0	0	0	0	0	0	0
6	09/10/2008	HUANCANE	VILQUE CHICO	INCENDIO URBANO	0	0	0	20	0	12	0	0	0	0	0	0	0
7	09/10/2008	LAMPA	LAMPA	INCENDIO URBANO	0	0	0	18	0	4	0	0	0	0	0	0	0
8	10/10/2008	EL COLLAO	PILCUYO	VIENTOS FUERTES	0	0	0	0	25	0	4	0	0	0	0	0	0
9	13/10/2008	HUANCANE	TARACO	INCENDIO URBANO	0	0	0	10	0	2	0	0	0	0	0	0	0
10	14/10/2008	HUANCANE	COJATA	VIENTOS FUERTES	0	0	0	0	10	0	5	0	0	0	0	0	0
11	15/10/2008	SAN ROMAN	JULIACA	INCENDIO URBANO	0	0	0	6	0	1	0	0	0	0	0	0	0
12	16/10/2008	CHUCUITO	ZEPITA	VIENTOS FUERTES	0	0	0	0	20	0	4	0	0	0	0	0	0
13	17/10/2008	EL COLLAO	PILCUYO	GRECIDA DE RIO	0	0	0	0	0	0	0	0	0	0	0	0	0
14	19/10/2008	AZANGARO	SANTIAGO DE PUPUJA	INCENDIO URBANO	0	0	0	20	0	6	0	0	0	0	0	0	0
15	22/10/2008	PUNO	ACORA	INCENDIO URBANO	0	0	0	10	0	2	0	0	0	0	0	0	0



1.2.21 REGISTRO PUNTUAL DE EMERGENCIAS Y DAÑOS DE LA REGIÓN PUNO 2008

N°	FECHA	PROVINCIA	DISTRITO	FENOMENO	FALLEC	DESAP	HERIDOS	DAMNIF	AFFECT	VIVI. DEST	VIVI. AFFECT	CC EE DESTRU	CC EE AFFECT	CC SS DESTRU	CC SS AFFECT	HAS. DEST	HAS. AFFECT
16	22/10/2008	LAMPA	PALCA	INCENDIO URBANO	0	0	0	30	0	7	0	0	0	0	0	0	0
17	24/10/2008	LAMPA	LAMPA	CRECIDA DE RIO	0	0	0	0	0	0	0	0	0	0	0	0	0
18	24/10/2008	LAMPA	LAMPA	INCENDIO URBANO	0	0	0	30	0	16	0	0	0	0	0	0	0
19	27/10/2008	PUNO	ATUNCOLLA	INCENDIO URBANO	0	0	0	3	0	1	0	0	0	0	0	0	0
20	29/10/2008	MOHO	HUAYRAPATA	INCENDIO URBANO	0	0	0	75	90	15	30	0	0	0	0	0	0
21	30/10/2008	LAMPA	VILAVILA	VIENTOS FUERTES	0	0	0	0	22	0	11	0	0	0	0	0	0
22	30/10/2008	MELGAR	AYAVIRI	CRECIDA DE RIO	0	0	0	0	0	0	0	0	0	0	0	0	0
23	30/10/2008	MELGAR	AYAVIRI	CRECIDA DE RIO	0	0	0	0	0	0	0	0	0	0	0	0	0
24	30/10/2008	MELGAR	MACARI	INCENDIO URBANO	0	0	0	30	0	8	0	0	0	0	0	0	0
25	30/10/2008	MELGAR	MACARI	INCENDIO URBANO	0	0	0	45	0	9	0	0	0	0	0	0	0
	<b>TOTAL</b>	<b>EMER</b>	<b>OCTUBRE</b>	<b>25</b>	<b>0</b>	<b>0</b>	<b>0</b>	<b>358</b>	<b>194</b>	<b>97</b>	<b>60</b>	<b>0</b>	<b>0</b>	<b>0</b>	<b>0</b>	<b>0</b>	<b>0</b>
1	05/11/2008	YUNGUYO	YUNGUYO	VIENTOS FUERTES	0	0	0	0	74	0	10	0	0	0	0	0	0
2	06/11/2008	PUNO	PAUCARCOLLA	INCENDIO URBANO	0	0	0	6	0	1	0	0	0	0	0	0	0
3	07/11/2008	HUANCANE	TARACO	VIENTOS FUERTES	0	0	0	0	4	0	2	0	0	0	0	0	0
4	07/11/2008	LAMPA	PUCARA	INCENDIO URBANO	0	0	0	25	0	5	0	0	0	0	0	0	0
5	08/11/2008	CARABAYA	AYAPATA	VIENTOS FUERTES	0	0	0	0	52	0	13	0	0	0	0	0	0
6	08/11/2008	CARABAYA	ITUATA	VIENTOS FUERTES	0	0	0	0	52	0	13	0	0	0	0	0	0
7	11/11/2008	MELGAR	SANTA ROSA	INCENDIO URBANO	0	0	0	6	0	30	0	0	0	0	0	0	0
8	12/11/2008	HUANCANE	HUANCANE	VIENTOS FUERTES	0	0	0	0	4	0	2	0	0	0	0	0	0
9	17/11/2008	CHUCUITO	JULI	INCENDIO URBANO	0	0	0	2	0	1	0	0	0	0	0	0	0
10	18/11/2008	EL COLLAO	ILAVE	INCENDIO URBANO	0	0	0	15	0	0	7	0	0	0	0	0	0
11	19/11/2008	CARABAYA	MACUSANI	VIENTOS FUERTES	0	0	0	4	0	1	0	0	0	0	0	0	0
12	25/11/2008	SAN A. DE PUTINA	PEDRO V. APAZA	INCENDIO URBANO	0	0	0	15	0	5	0	0	0	0	0	0	0
13	28/11/2008	AZANGARO	SAN ANTON	VIENTOS FUERTES	0	0	0	0	24	0	5	0	0	0	0	0	0
14	29/11/2008	LAMPA	VILAVILA	VIENTOS FUERTES	0	0	0	0	12	0	2	0	0	0	0	0	0
	<b>TOTAL</b>	<b>EMER</b>	<b>NOVIEMBRE</b>	<b>14</b>	<b>0</b>	<b>0</b>	<b>0</b>	<b>69</b>	<b>226</b>	<b>42</b>	<b>55</b>	<b>0</b>	<b>0</b>	<b>0</b>	<b>0</b>	<b>0</b>	<b>0</b>
1	01/12/2008	AZANGARO	AZANGARO	INCENDIO URBANO	0	0	0	0	20	0	9	0	0	0	0	0	0
2	01/12/2008	CARABAYA	MACUSANI	CRECIDA DE RIO	0	0	0	0	0	0	0	0	0	0	0	0	0
3	02/12/2008	CHUCUITO	JULI	INCENDIO FORESTAL	0	0	0	32	0	6	0	0	0	0	0	0	0
4	10/12/2008	PUNO	ATUNCOLLA	INCENDIO URBANO	0	0	0	6	0	1	0	0	0	0	0	0	0
5	12/12/2008	YUNGUYO	YUNGUYO	CRECIDA DE RIO	0	0	0	0	0	0	0	0	0	0	0	0	0
6	15/12/2008	AZANGARO	MUÑANI	INCENDIO URBANO	0	0	0	10	0	1	0	0	0	0	0	0	0
7	16/12/2008	PUNO	PUNO	PRECIPITACIONES - GRANIZO	0	0	0	5	0	1	0	0	0	0	0	0	0
8	20/12/2008	EL COLLAO	ILAVE	CRECIDA DE RIO	0	0	0	0	0	0	0	0	0	0	0	0	0
9	29/12/2008	EL COLLAO	SANTA ROSA	INCENDIO URBANO	0	0	0	10	0	3	0	0	0	0	0	0	0
10	31/12/2008	SAN A. DE PUTINA	PUTINA	DESPLAZAMIENTO	0	0	0	12	0	6	0	0	0	0	0	0	0
	<b>TOTAL</b>	<b>EMER</b>	<b>DICIEMBRE</b>	<b>10</b>	<b>0</b>	<b>0</b>	<b>0</b>	<b>75</b>	<b>20</b>	<b>18</b>	<b>9</b>	<b>0</b>	<b>0</b>	<b>0</b>	<b>0</b>	<b>0</b>	<b>0</b>

Fuente : Dirección Nacional de Operaciones del INDECI-SINPAD

Elaboración : Oficina de Estadística y Telemática del INDECI



## 1.2.22 REGISTRO PUNTUAL DE EMERGENCIAS Y DAÑOS DE LA REGIÓN SAN MARTÍN 2008

N°	FECHA	PROVINCIA	DISTRITO	FENOMENO	FALLEC	DESAP	HERIDOS	DAMNIF	AFFECT	VIVI. DEST	VIVI. AFFECT	CC EE DESTRU	CC EE AFFECT	CC SS DESTRU	CC SS AFFECT	HAS. DEST	HAS. AFFECT
	<b>TOTAL</b>	<b>EMER</b>	<b>SAN MARTIN</b>		<b>0</b>	<b>0</b>	<b>7</b>	<b>1.995</b>	<b>6.404</b>	<b>453</b>	<b>1.213</b>	<b>0</b>	<b>5</b>	<b>0</b>	<b>2</b>	<b>0</b>	<b>400</b>
1	01/01/2008	LAMAS	ZAPATERO	INCENDIO URBANO	0	0	0	5	0	1	0	0	0	0	0	0	0
2	02/01/2008	LAMAS	TABALOSOS	VIENTOS FUERTES	0	0	0	0	3	0	1	0	0	0	0	0	0
3	02/01/2008	LAMAS	TABALOSOS	INCENDIO URBANO	0	0	0	5	0	1	0	0	0	0	0	0	0
4	02/01/2008	PICOTA	TRES UNIDOS	PRECIPITACIONES - LLUVIA	0	0	0	0	0	0	1	0	0	0	0	0	0
5	05/01/2008	LAMAS	CAYNARACHI	INCENDIO URBANO	0	0	0	6	0	1	0	0	0	0	0	0	0
6	06/01/2008	LAMAS	A.DE ALVARADO	INCENDIO URBANO	0	0	0	5	0	1	0	0	0	0	0	0	0
7	06/01/2008	LAMAS	TABALOSOS	VIENTOS FUERTES	0	0	0	0	6	1	0	0	0	0	0	0	0
8	09/01/2008	LAMAS	ZAPATERO	INCENDIO URBANO	0	0	0	5	0	1	0	0	0	0	0	0	0
9	10/01/2008	LAMAS	A.DE ALVARADO	INCENDIO URBANO	0	0	0	5	0	1	0	0	0	0	0	0	0
10	11/01/2008	LAMAS	A.DE ALVARADO	INCENDIO URBANO	0	0	0	7	0	1	0	0	0	0	0	0	0
11	11/01/2008	SAN MARTIN	SAUCE	INCENDIO URBANO	0	0	0	6	0	1	0	0	0	0	0	0	0
12	16/01/2008	PICOTA	TINGO DE PONASA	INCENDIO URBANO	0	0	0	7	0	1	0	0	0	0	0	0	0
13	19/01/2008	RIOJA	NUEVA CAJAMARCA	VIENTOS FUERTES	0	0	0	0	5	0	1	0	0	0	0	0	0
14	21/01/2008	LAMAS	SHANAO	INCENDIO URBANO	0	0	0	4	0	1	0	0	0	0	0	0	0
15	24/01/2008	PICOTA	TRES UNIDOS	PRECIPITACIONES - LLUVIA	0	0	0	0	0	1	0	0	0	0	0	0	0
16	24/01/2008	RIOJA	NUEVA CAJAMARCA	INCENDIO URBANO	0	0	0	8	0	1	0	0	0	0	0	0	0
17	24/01/2008	RIOJA	NUEVA CAJAMARCA	INCENDIO URBANO	0	0	0	8	0	1	0	0	0	0	0	0	0
18	27/01/2008	SAN MARTIN	LA B. DE SHILCAYO	INCENDIO URBANO	0	0	0	1	0	1	0	0	0	0	0	0	0
19	29/01/2008	LAMAS	TABALOSOS	VIENTOS FUERTES	0	0	0	0	7	1	0	0	0	0	0	0	0
20	29/01/2008	LAMAS	CAYNARACHI	DESGLIZAMIENTO	0	0	0	0	0	0	0	0	0	0	0	0	0
21	31/01/2008	LAMAS	LAMAS	INCENDIO URBANO	0	0	0	2	0	1	0	0	0	0	0	0	0
22	31/01/2008	PICOTA	SHAMBOYACU	INCENDIO URBANO	0	0	0	2	0	1	0	0	0	0	0	0	0
	<b>TOTAL</b>	<b>EMER</b>	<b>ENERO</b>		<b>0</b>	<b>0</b>	<b>0</b>	<b>76</b>	<b>21</b>	<b>18</b>	<b>3</b>	<b>0</b>	<b>0</b>	<b>0</b>	<b>0</b>	<b>0</b>	<b>0</b>
1	02/02/2008	LAMAS	LAMAS	INCENDIO URBANO	0	0	0	3	0	1	0	0	0	0	0	0	0
2	03/02/2008	LAMAS	TABALOSOS	INCENDIO URBANO	0	0	0	2	0	1	0	0	0	0	0	0	0
3	06/02/2008	LAMAS	TABALOSOS	INCENDIO URBANO	0	0	0	5	0	1	0	0	0	0	0	0	0
4	06/02/2008	SAN MARTIN	LA B. DE SHILCAYO	INCENDIO URBANO	0	0	0	4	0	1	0	0	0	0	0	0	0
5	07/02/2008	EL DORADO	SAN JOSE DE SISA	INCENDIO URBANO	0	0	0	8	0	1	0	0	0	0	0	0	0
6	07/02/2008	PICOTA	PILLUANA	PRECIPITACIONES - LLUVIA	0	0	0	0	0	0	0	0	0	0	0	0	0
7	09/02/2008	LAMAS	TABALOSOS	INCENDIO URBANO	0	0	0	3	0	1	0	0	0	0	0	0	0
8	10/02/2008	MSCAL CACERES	PAJARILLO	INCENDIO URBANO	0	0	0	4	0	1	0	0	0	0	0	0	0
9	11/02/2008	LAMAS	SHANAO	VIENTOS FUERTES	0	0	0	5	0	1	0	0	0	0	0	0	0
10	14/02/2008	PICOTA	PILLUANA	VIENTOS FUERTES	0	0	0	5	0	1	0	0	0	0	0	0	0
11	17/02/2008	BELLAVISTA	BAJO BIAVO	INCENDIO URBANO	0	0	0	5	0	1	0	0	0	0	0	0	0
12	22/02/2008	LAMAS	ZAPATERO	INCENDIO URBANO	0	0	0	4	0	1	0	0	0	0	0	0	0
13	25/02/2008	RIOJA	AWAJUN	INCENDIO URBANO	0	0	0	5	0	1	0	0	0	0	0	0	0



1.2.22 REGISTRO PUNTUAL DE EMERGENCIAS Y DAÑOS DE LA REGIÓN SAN MARTÍN 2008

N°	FECHA	PROVINCIA	DISTRITO	FENOMENO	FALLEC	DESAP	HERIDOS	DAMNIF	AFFECT	VIVI. DEST	VIVI. AFFECT	CC EE DESTRU	CC EE AFFECT	CC SS DESTRU	CC SS AFFECT	HAS. DEST	HAS. AFFECT
14	26/02/2008	MSCAL CACERES	CAMPANILLA	INUNDACION	0	0	0	0	1230	0	238	0	0	0	0	0	0
	<b>TOTAL</b>	<b>EMER</b>	<b>FEBRERO</b>	<b>14</b>	<b>0</b>	<b>0</b>	<b>0</b>	<b>53</b>	<b>1.230</b>	<b>12</b>	<b>238</b>	<b>0</b>	<b>0</b>	<b>0</b>	<b>0</b>	<b>0</b>	<b>0</b>
1	03/03/2008	MOYOBAMBA	MOYOBAMBA	INUNDACION	0	0	0	0	0	0	0	0	0	0	0	0	0
2	03/03/2008	MOYOBAMBA	CALZADA	INUNDACION	0	0	0	0	0	0	0	0	0	0	0	0	0
3	05/03/2008	LAMAS	A.DE ALVARADO	INCENDIO URBANO	0	0	0	5	0	1	0	0	0	0	0	0	0
4	05/03/2008	TOCACHE	POLVORA	INUNDACION	0	0	0	19	50	5	15	0	0	0	0	0	0
5	07/03/2008	TOCACHE	TOCACHE	INUNDACION	0	0	0	13	90	3	17	0	0	0	0	0	0
6	10/03/2008	HUALLAGA	SAPOSOA	INCENDIO URBANO	0	0	0	3	0	1	0	0	0	0	0	0	0
7	10/03/2008	TOCACHE	UCHIZA	INCENDIO URBANO	0	0	0	1	0	0	0	0	0	0	0	0	0
8	11/03/2008	SAN MARTIN	LA B. DE SHILCAYO	INCENDIO URBANO	0	0	0	4	0	1	0	0	0	0	0	0	0
9	11/03/2008	TOCACHE	TOCACHE	INUNDACION	0	0	0	0	0	0	0	0	0	0	0	0	0
10	11/03/2008	TOCACHE	NUEVO PROGRESO	INUNDACION	0	0	0	0	0	0	0	0	0	0	0	0	0
11	11/03/2008	TOCACHE	POLVORA	INUNDACION	0	0	0	0	0	0	0	0	0	0	0	0	0
12	11/03/2008	TOCACHE	UCHIZA	INUNDACION	0	0	0	0	0	0	0	0	0	0	0	0	0
13	15/03/2008	LAMAS	CUÑUMBUQUI	VIENTOS FUERTES	0	0	0	3	0	1	0	0	0	0	0	0	0
14	15/03/2008	MSCAL CACERES	JUANJUI	PRECIPITACIONES - LLUVIA	0	0	0	0	0	0	0	0	0	0	0	0	0
15	23/03/2008	BELLAVISTA	BAJO BIAVO	PRECIPITACIONES - LLUVIA	0	0	0	0	0	0	0	0	0	0	0	0	0
16	23/03/2008	TOCACHE	TOCACHE	PRECIPITACIONES - LLUVIA	0	0	0	14	0	1	0	0	0	0	0	0	0
17	26/03/2008	TOCACHE	TOCACHE	PRECIPITACIONES - LLUVIA	0	0	0	0	0	0	0	0	0	0	0	0	0
18	27/03/2008	EL DORADO	SAN MARTIN	INUNDACION	0	0	0	40	0	11	0	0	0	0	0	0	0
19	27/03/2008	EL DORADO	SAN MARTIN	INUNDACION	0	0	0	67	0	12	0	0	0	0	0	0	0
20	27/03/2008	TOCACHE	SHUNTE	COLAPSO DE VIVIENDAS	0	0	0	0	440	0	0	0	2	0	0	0	0
21	29/03/2008	LAMAS	BARRANQUITA	VIENTOS FUERTES	0	0	0	3	0	1	0	0	0	0	0	0	0
22	29/03/2008	RIOJA	E. SOPLIN VARGAS	INCENDIO URBANO	0	0	0	5	0	1	0	0	0	0	0	0	0
23	31/03/2008	MOYOBAMBA	SORITOR	INCENDIO URBANO	0	0	0	11	0	2	0	0	0	0	0	0	0
24	31/03/2008	TOCACHE	SHUNTE	COLAPSO DE VIVIENDAS	0	0	0	7	0	1	0	0	0	0	0	0	0
	<b>TOTAL</b>	<b>EMER</b>	<b>MARZO</b>	<b>24</b>	<b>0</b>	<b>0</b>	<b>0</b>	<b>195</b>	<b>580</b>	<b>41</b>	<b>32</b>	<b>0</b>	<b>2</b>	<b>0</b>	<b>0</b>	<b>0</b>	<b>0</b>
1	01/04/2008	MOYOBAMBA	JEPELACIO	INUNDACION	0	0	0	12	0	3	0	0	0	0	0	0	0
2	02/04/2008	EL DORADO	SAN JOSE DE SISA	INUNDACION	0	0	0	62	103	16	26	0	0	0	0	0	0
3	02/04/2008	PICOTA	TRES UNIDOS	COLAPSO DE VIVIENDAS	0	0	0	6	0	1	0	0	0	0	0	0	0
4	03/04/2008	LAMAS	A.DE ALVARADO	INUNDACION	0	0	0	46	0	12	0	0	0	0	0	0	0
5	07/04/2008	BELLAVISTA	BAJO BIAVO	PRECIPITACIONES - LLUVIA	0	0	0	0	0	0	0	0	0	0	0	0	0
6	07/04/2008	EL DORADO	SAN JOSE DE SISA	PRECIPITACIONES - LLUVIA	0	0	0	0	0	0	0	0	0	0	0	0	0
7	07/04/2008	LAMAS	CAYNARACHI	PRECIPITACIONES - LLUVIA	0	0	0	0	0	0	0	0	0	0	0	0	0
8	07/04/2008	MSCAL CACERES	CAMPANILLA	PRECIPITACIONES - LLUVIA	0	0	0	0	0	0	0	0	0	0	0	0	0
9	07/04/2008	PICOTA	CASPISAPA	PRECIPITACIONES - LLUVIA	0	0	0	0	0	0	0	0	0	0	0	0	0
10	07/04/2008	PICOTA	PILLUANA	PRECIPITACIONES - LLUVIA	0	0	0	0	0	0	0	0	0	0	0	0	0



## 1.2.22 REGISTRO PUNTUAL DE EMERGENCIAS Y DAÑOS DE LA REGIÓN SAN MARTÍN 2008

N°	FECHA	PROVINCIA	DISTRITO	FENOMENO	FALLEC	DESAP	HERIDOS	DAMNIF	AFFECT	VIVI. DEST	VIVI. AFFECT	CC EE DESTRU	CC EE AFFECT	CC SS DESTRU	CC SS AFFECT	HAS. DEST	HAS. AFFECT
11	07/04/2008	PICOTA	SHAMBOYACU	PRECIPITACIONES - LLUVIA	0	0	0	0	0	0	0	0	0	0	0	0	0
12	07/04/2008	SAN MARTIN	CHAZUTA	PRECIPITACIONES - LLUVIA	0	0	0	0	0	0	0	0	0	0	0	0	0
13	08/04/2008	RIOJA	PARDO MIGUEL	VIENTOS FUERTES	0	0	0	0	27	0	0	0	0	0	0	0	0
14	13/04/2008	EL DORADO	SAN MARTIN	DESPLAZAMIENTO	0	0	0	11	0	3	0	0	0	0	0	0	0
15	13/04/2008	EL DORADO	SAN MARTIN	VIENTOS FUERTES	0	0	0	12	0	2	0	0	0	0	0	0	0
16	13/04/2008	HUALLAGA	SAPOSOA	INUNDACION	0	0	0	5	0	1	0	0	0	0	0	0	0
17	20/04/2008	LAMAS	TABALOSOS	INCENDIO URBANO	0	0	0	4	0	1	0	0	0	0	0	0	0
18	23/04/2008	PICOTA	TRES UNIDOS	PRECIPITACIONES - LLUVIA	0	0	0	9	0	1	0	0	0	0	0	0	0
19	25/04/2008	SAN MARTIN	HUIMBAYOC	VIENTOS FUERTES	0	0	0	38	0	10	0	0	0	0	0	0	0
	<b>TOTAL</b>	<b>EMER</b>	<b>ABRIL</b>	<b>19</b>	<b>0</b>	<b>0</b>	<b>0</b>	<b>205</b>	<b>130</b>	<b>50</b>	<b>26</b>	<b>0</b>	<b>1</b>	<b>0</b>	<b>0</b>	<b>0</b>	<b>0</b>
1	02/05/2008	MSCAL CACERES	JUANJUI	INCENDIO URBANO	0	0	0	7	0	1	0	0	0	0	0	0	0
2	06/05/2008	MSCAL CACERES	CAMPANILLA	INCENDIO URBANO	0	0	0	8	0	1	0	0	0	0	0	0	0
3	06/05/2008	PICOTA	SHAMBOYACU	INCENDIO URBANO	0	0	0	4	0	2	0	0	0	0	0	0	0
4	07/05/2008	MOYOBAMBA	SORITOR	VIENTOS FUERTES	0	0	0	0	3	0	1	0	0	0	0	0	0
5	08/05/2008	PICOTA	PUCACACA	INCENDIO URBANO	0	0	0	4	0	1	0	0	0	0	0	0	0
6	12/05/2008	LAMAS	SHANAO	INCENDIO URBANO	0	0	0	3	0	1	0	0	0	0	0	0	0
7	12/05/2008	LAMAS	TABALOSOS	INCENDIO URBANO	0	0	0	8	0	1	0	0	0	0	0	0	0
8	18/05/2008	HUALLAGA	SACANCHE	INCENDIO URBANO	0	0	0	8	0	1	0	0	0	0	0	0	0
9	18/05/2008	LAMAS	TABALOSOS	COLAPSO DE VIVIENDAS	0	0	0	6	0	1	0	0	0	0	0	0	0
10	20/05/2008	EL DORADO	SAN MARTIN	INCENDIO URBANO	0	0	0	8	0	1	0	0	0	0	0	0	0
11	22/05/2008	SAN MARTIN	TARAPOTO	VIENTOS FUERTES	0	0	0	0	60	0	10	0	0	0	0	0	0
12	22/05/2008	SAN MARTIN	TARAPOTO	OTRO FENOM. MET. O HIDROL.	0	0	0	0	0	2	8	0	0	0	0	0	0
13	22/05/2008	SAN MARTIN	MORALES	VIENTOS FUERTES	0	0	0	0	82	0	21	0	0	0	0	0	0
14	25/05/2008	LAMAS	TABALOSOS	VIENTOS FUERTES	0	0	0	0	14	0	3	0	0	0	0	0	0
15	25/05/2008	LAMAS	TABALOSOS	INCENDIO URBANO	0	0	0	15	0	4	0	0	0	0	0	0	0
16	26/05/2008	SAN MARTIN	CHAZUTA	INCENDIO URBANO	0	0	0	4	0	1	0	0	0	0	0	0	0
17	27/05/2008	PICOTA	SHAMBOYACU	INCENDIO URBANO	0	0	0	8	0	2	0	0	0	0	0	0	0
18	28/05/2008	HUALLAGA	SACANCHE	INCENDIO URBANO	0	0	0	8	0	1	0	0	0	0	0	0	0
	<b>TOTAL</b>	<b>EMER</b>	<b>MAYO</b>	<b>18</b>	<b>0</b>	<b>0</b>	<b>0</b>	<b>91</b>	<b>159</b>	<b>20</b>	<b>43</b>	<b>0</b>	<b>0</b>	<b>0</b>	<b>0</b>	<b>0</b>	<b>0</b>
1	02/06/2008	MOYOBAMBA	MOYOBAMBA	INCENDIO URBANO	0	0	0	8	0	2	0	0	0	0	0	0	0
2	03/06/2008	EL DORADO	SAN JOSE DE SISA	INCENDIO URBANO	0	0	0	4	0	1	0	0	0	0	0	0	0
3	09/06/2008	LAMAS	LAMAS	INCENDIO URBANO	0	0	0	3	0	1	0	0	0	0	0	0	0
4	10/06/2008	LAMAS	A.DE ALVARADO	PRECIPITACIONES - LLUVIA	0	0	0	15	0	3	0	0	0	0	0	0	0
5	10/06/2008	PICOTA	SHAMBOYACU	INCENDIO URBANO	0	0	0	8	0	2	0	0	0	0	0	0	0
6	16/06/2008	PICOTA	TRES UNIDOS	VIENTOS FUERTES	0	0	0	0	5	0	1	0	0	0	0	0	0
7	17/06/2008	LAMAS	ZAPATERO	INCENDIO URBANO	0	0	0	5	0	1	0	0	0	0	0	0	0



1.2.22 REGISTRO PUNTUAL DE EMERGENCIAS Y DAÑOS DE LA REGIÓN SAN MARTÍN 2008

N°	FECHA	PROVINCIA	DISTRITO	FENOMENO	FALLEC	DESAP	HERIDOS	DAMNIF	AFFECT	VIVI. DEST	VIVI. AFFECT	CC EE DESTRU	CC EE AFFECT	CC SS DESTRU	CC SS AFFECT	HAS. DEST	HAS. AFFECT
8	19/06/2008	LAMAS	LAMAS	DESPLAZAMIENTO	0	0	0	4	0	1	0	0	0	0	0	0	0
9	19/06/2008	LAMAS	TABALOSOS	VIENTOS FUERTES	0	0	0	2	0	1	0	0	0	0	0	0	0
10	19/06/2008	LAMAS	TABALOSOS	INCENDIO URBANO	0	0	0	7	0	1	0	0	0	0	0	0	0
11	21/06/2008	SAN MARTIN	LA B. DE SHILCAYO	INCENDIO URBANO	0	0	0	4	0	1	0	0	0	0	0	0	0
12	24/06/2008	LAMAS	TABALOSOS	VIENTOS FUERTES	0	0	0	17	0	3	0	0	0	0	0	0	0
13	27/06/2008	HUALLAGA	ALTO SAPOSOA	INCENDIO URBANO	0	0	0	3	0	1	0	0	0	0	0	0	0
14	29/06/2008	RIOJA	AWAJUN	INCENDIO URBANO	0	0	0	4	0	1	0	0	0	0	0	0	0
15	30/06/2008	PICOTA	BUENOS AIRES	INCENDIO URBANO	0	0	0	5	0	1	0	0	0	0	0	0	0
	<b>TOTAL</b>	<b>EMER</b>	<b>JUNIO</b>	<b>15</b>	<b>0</b>	<b>0</b>	<b>0</b>	<b>89</b>	<b>5</b>	<b>20</b>	<b>1</b>	<b>0</b>	<b>0</b>	<b>0</b>	<b>0</b>	<b>0</b>	<b>0</b>
1	01/07/2008	PICOTA	SHAMBOYACU	INCENDIO URBANO	0	0	0	2	0	1	0	0	0	0	0	0	0
2	06/07/2008	LAMAS	ZAPATERO	INCENDIO URBANO	0	0	0	4	0	1	0	0	0	0	0	0	0
3	08/07/2008	PICOTA	SHAMBOYACU	INCENDIO URBANO	0	0	0	5	0	2	0	0	0	0	0	0	0
4	08/07/2008	RIOJA	NUEVA CAJAMARCA	INUNDACION	0	0	0	0	550	0	0	0	0	0	0	0	0
5	09/07/2008	PICOTA	TRES UNIDOS	VIENTOS FUERTES	0	0	0	0	3	0	1	0	0	0	0	0	0
6	18/07/2008	MSCAL CACERES	JUANJUI	INCENDIO URBANO	0	0	0	6	0	2	0	0	0	0	0	0	0
7	19/07/2008	RIOJA	RIOJA	INCENDIO URBANO	0	0	0	3	0	2	0	0	0	0	0	0	0
8	20/07/2008	LAMAS	ZAPATERO	INCENDIO URBANO	0	0	0	4	0	1	0	0	0	0	0	0	0
9	28/07/2008	LAMAS	TABALOSOS	INCENDIO URBANO	0	0	0	5	0	1	0	0	0	0	0	0	0
10	29/07/2008	SAN MARTIN	CHAZUTA	INCENDIO URBANO	0	0	0	4	0	1	0	0	0	0	0	0	0
11	30/07/2008	LAMAS	TABALOSOS	VIENTOS FUERTES	0	0	0	0	4	0	1	0	0	0	0	0	0
12	30/07/2008	RIOJA	PARDO MIGUEL	INCENDIO URBANO	0	0	0	4	0	1	0	0	0	0	0	0	0
13	31/07/2008	HUALLAGA	SAPOSOA	INCENDIO URBANO	0	0	0	3	0	1	0	0	0	0	0	0	0
	<b>TOTAL</b>	<b>EMER</b>	<b>JULIO</b>	<b>13</b>	<b>0</b>	<b>0</b>	<b>0</b>	<b>40</b>	<b>557</b>	<b>13</b>	<b>2</b>	<b>0</b>	<b>0</b>	<b>0</b>	<b>0</b>	<b>0</b>	<b>0</b>
1	02/08/2008	MSCAL CACERES	PAJARILLO	INCENDIO URBANO	0	0	0	4	0	1	0	0	0	0	0	0	0
2	04/08/2008	LAMAS	A.DE ALVARADO	INCENDIO URBANO	0	0	0	11	0	4	0	0	0	0	0	0	0
3	04/08/2008	MSCAL CACERES	PAJARILLO	VIENTOS FUERTES	0	0	0	0	7	0	2	0	0	0	0	0	0
4	04/08/2008	PICOTA	SHAMBOYACU	INCENDIO URBANO	0	0	0	13	0	3	0	0	0	0	0	0	0
5	06/08/2008	SAN MARTIN	LA B. DE SHILCAYO	INCENDIO URBANO	0	0	0	11	0	2	0	0	0	0	0	0	0
6	10/08/2008	SAN MARTIN	HUIMBAYOC	INCENDIO URBANO	0	0	0	15	0	3	0	0	0	0	0	0	0
7	11/08/2008	EL DORADO	SAN MARTIN	INCENDIO URBANO	0	0	0	4	0	1	0	0	0	0	0	0	0
8	12/08/2008	PICOTA	TINGO DE PONASA	INCENDIO URBANO	0	0	0	3	0	1	0	0	0	0	0	0	0
9	12/08/2008	TOCACHE	UCHIZA	INCENDIO URBANO	0	0	0	4	0	1	0	0	0	0	0	0	0
10	13/08/2008	LAMAS	LAMAS	INCENDIO URBANO	0	0	0	4	0	1	0	0	0	0	0	0	0
11	15/08/2008	TOCACHE	POLVORA	INCENDIO URBANO	0	0	0	4	0	1	0	0	0	0	0	0	0
12	17/08/2008	SAN MARTIN	HUIMBAYOC	INCENDIO URBANO	0	0	0	24	0	5	0	0	0	0	0	0	0
13	25/08/2008	MOYOBAMBA	MOYOBAMBA	INCENDIO URBANO	0	0	0	5	0	1	0	0	0	0	0	0	0



## 1.2.22 REGISTRO PUNTUAL DE EMERGENCIAS Y DAÑOS DE LA REGIÓN SAN MARTÍN 2008

N°	FECHA	PROVINCIA	DISTRITO	FENOMENO	FALLEC	DESAP	HERIDOS	DAMNIF	AFFECT	VIVI. DEST	VIVI. AFFECT	CC EE DESTRU	CC EE AFFECT	CC SS DESTRU	CC SS AFFECT	HAS. DEST	HAS. AFFECT
14	25/08/2008	EL DORADO	SAN JOSE DE SISA	INCENDIO URBANO	0	0	0	9	0	2	0	0	0	0	0	0	0
15	25/08/2008	HUALLAGA	ALTO SAPOSOA	INCENDIO URBANO	0	0	0	5	0	1	0	0	0	0	0	0	0
16	25/08/2008	MSCAL CACERES	CAMPANILLA	INCENDIO URBANO	0	0	0	8	0	1	0	0	0	0	0	0	0
17	27/08/2008	MOYOBAMBA	MOYOBAMBA	VIENTOS FUERTES	0	0	0	9	0	2	0	0	0	0	0	0	0
18	27/08/2008	MOYOBAMBA	MOYOBAMBA	VIENTOS FUERTES	0	0	0	91	0	18	0	0	0	0	0	0	0
19	28/08/2008	PICOTA	PILLUANA	INCENDIO URBANO	0	0	0	8	0	1	0	0	0	0	0	0	0
20	28/08/2008	PICOTA	TRES UNIDOS	VIENTOS FUERTES	0	0	0	3	0	4	0	0	0	0	0	0	0
21	29/08/2008	SAN MARTIN	CHAZUTA	VIENTOS FUERTES	0	0	0	22	0	4	0	0	0	0	0	0	0
22	29/08/2008	SAN MARTIN	CHAZUTA	INCENDIO URBANO	0	0	0	5	0	1	0	0	0	0	0	0	0
23	30/08/2008	MOYOBAMBA	MOYOBAMBA	INCENDIO URBANO	0	0	0	8	0	0	0	0	0	0	0	0	0
24	31/08/2008	PICOTA	TRES UNIDOS	INCENDIO URBANO	0	0	0	5	0	1	0	0	0	0	0	0	0
25	31/08/2008	SAN MARTIN	CHAZUTA	VIENTOS FUERTES	0	0	0	2	0	1	0	0	0	0	0	0	0
<b>TOTAL EMER AGOSTO</b>					<b>0</b>	<b>0</b>	<b>0</b>	<b>277</b>	<b>7</b>	<b>56</b>	<b>2</b>	<b>0</b>	<b>0</b>	<b>0</b>	<b>0</b>	<b>0</b>	<b>0</b>
1	01/09/2008	MOYOBAMBA	MOYOBAMBA	INCENDIO URBANO	0	0	0	8	0	1	0	0	0	0	0	0	0
2	01/09/2008	LAMAS	CAYNARACHI	INCENDIO URBANO	0	0	0	4	0	1	0	0	0	0	0	0	0
3	01/09/2008	PICOTA	SHAMBOYACU	INCENDIO URBANO	0	0	7	0	0	1	0	0	0	0	0	0	0
4	02/09/2008	EL DORADO	SAN MARTIN	INCENDIO URBANO	0	0	0	7	0	1	0	0	0	0	0	0	0
5	02/09/2008	HUALLAGA	SAPOSOA	VIENTOS FUERTES	0	0	0	5	0	1	0	0	0	0	0	0	0
6	02/09/2008	PICOTA	PILLUANA	INCENDIO FORESTAL	0	0	0	0	18	0	0	0	0	0	0	0	0
7	07/09/2008	PICOTA	TRES UNIDOS	PRECIPITACIONES - LLUVIA	0	0	0	5	0	1	0	0	0	0	0	0	0
8	11/09/2008	RIOJA	NUEVA CAJAMARCA	INCENDIO URBANO	0	0	0	6	0	1	0	0	0	0	0	0	0
9	13/09/2008	SAN MARTIN	JUAN GUERRA	PRECIPITACIONES - LLUVIA	0	0	0	56	0	18	0	0	0	0	0	0	0
10	14/09/2008	LAMAS	BARRANQUITA	INCENDIO URBANO	0	0	0	7	0	1	0	0	0	0	0	0	0
11	14/09/2008	LAMAS	TABALOSOS	PRECIPITACIONES - LLUVIA	0	0	0	5	0	2	0	0	0	0	0	0	0
12	15/09/2008	EL DORADO	SAN MARTIN	INCENDIO URBANO	0	0	0	7	0	1	0	0	0	0	0	0	0
13	15/09/2008	PICOTA	TINGO DE PONASA	INCENDIO FORESTAL	0	0	0	0	3	0	0	0	0	0	0	0	0
14	16/09/2008	LAMAS	LAMAS	PRECIPITACIONES - LLUVIA	0	0	0	22	0	5	0	0	0	0	0	0	0
15	16/09/2008	SAN MARTIN	PAPAPLAYA	PRECIPITACIONES - LLUVIA	0	0	0	7	0	1	0	0	0	0	0	0	0
16	17/09/2008	PICOTA	SHAMBOYACU	INCENDIO URBANO	0	0	0	9	0	2	0	0	0	0	0	0	0
17	18/09/2008	LAMAS	TABALOSOS	PRECIPITACIONES - LLUVIA	0	0	0	11	0	1	0	0	0	0	0	0	0
18	21/09/2008	LAMAS	SHANAO	VIENTOS FUERTES	0	0	0	3	0	1	0	0	0	0	0	0	0
19	21/09/2008	PICOTA	TRES UNIDOS	INUNDACION	0	0	0	102	0	25	0	0	0	0	0	0	0
20	22/09/2008	LAMAS	TABALOSOS	INCENDIO URBANO	0	0	0	5	0	1	0	0	0	0	0	0	0
21	23/09/2008	BELLAVISTA	BELLAVISTA	PRECIPITACIONES - LLUVIA	0	0	0	0	0	0	0	0	0	0	0	0	0
22	25/09/2008	EL DORADO	SAN JOSE DE SISA	VIENTOS FUERTES	0	0	0	9	0	2	0	0	0	0	0	0	0
23	25/09/2008	LAMAS	RUMISAPA	INCENDIO URBANO	0	0	0	5	0	1	0	0	0	0	0	0	0
24	26/09/2008	PICOTA	PICOTA	VIENTOS FUERTES	0	0	0	33	0	9	0	0	0	0	0	0	0





1.2.22 REGISTRO PUNTUAL DE EMERGENCIAS Y DAÑOS DE LA REGIÓN SAN MARTÍN 2008

N°	FECHA	PROVINCIA	DISTRITO	FENOMENO	FALLEC	DESAP	HERIDOS	DAMNIF	AFFECT	VIVI. DEST	VIVI. AFFECT	CC EE DESTRU	CC EE AFFECT	CC SS DESTRU	CC SS AFFECT	HAS. DEST	HAS. AFFECT
25	29/09/2008	EL DORADO	SAN JOSE DE SISA	VIENTOS FUERTES	0	0	0	15	0	4	0	0	0	0	0	0	0
26	29/09/2008	HUALLAGA	TINGO DE SAPOSOA	VIENTOS FUERTES	0	0	0	45	0	10	0	0	0	0	0	0	0
27	29/09/2008	MSCAL CACERES	JUANJUI	VIENTOS FUERTES	0	0	0	6	0	2	0	0	0	0	0	0	0
28	29/09/2008	TOCACHE	SHUNTE	INCENDIO URBANO	0	0	0	4	0	1	0	0	0	0	0	0	0
	<b>TOTAL</b>	<b>EMER</b>	<b>SETIEMBRE</b>		<b>0</b>	<b>0</b>	<b>7</b>	<b>386</b>	<b>21</b>	<b>94</b>	<b>0</b>	<b>0</b>	<b>0</b>	<b>0</b>	<b>0</b>	<b>0</b>	<b>0</b>
1	01/10/2008	LAMAS	LAMAS	VIENTOS FUERTES	0	0	0	10	0	2	0	0	0	0	0	0	0
2	01/10/2008	LAMAS	PINTO RECODO	INCENDIO URBANO	0	0	0	4	0	1	0	0	0	0	0	0	0
3	01/10/2008	LAMAS	PINTO RECODO	INCENDIO URBANO	0	0	0	4	0	1	0	0	0	0	0	0	0
4	03/10/2008	LAMAS	A DE ALVARADO	INCENDIO URBANO	0	0	0	8	0	1	0	0	0	0	0	0	0
5	03/10/2008	RIOJA	AWAJUN	VIENTOS FUERTES	0	0	0	20	0	3	0	0	0	0	0	0	0
6	05/10/2008	LAMAS	A DE ALVARADO	VIENTOS FUERTES	0	0	0	3	0	1	0	0	0	0	0	0	0
7	05/10/2008	LAMAS	TABALOSOS	INCENDIO URBANO	0	0	0	7	0	1	0	0	0	0	0	0	0
8	05/10/2008	LAMAS	TABALOSOS	INCENDIO URBANO	0	0	0	7	0	1	0	0	0	0	0	0	0
9	05/10/2008	TOCACHE	TOCACHE	VIENTOS FUERTES	0	0	0	8	0	1	0	0	0	0	0	0	0
10	06/10/2008	PICOTA	TRES UNIDOS	VIENTOS FUERTES	0	0	0	29	0	7	0	0	0	0	0	0	0
11	06/10/2008	PICOTA	TRES UNIDOS	VIENTOS FUERTES	0	0	0	0	300	0	150	0	0	0	0	0	0
12	08/10/2008	LAMAS	CAYNARACHI	INCENDIO URBANO	0	0	0	16	0	3	0	0	0	0	0	0	0
13	12/10/2008	MOYOBAMBA	MOYOBAMBA	INCENDIO URBANO	0	0	0	16	0	6	0	0	0	0	0	0	0
14	12/10/2008	SAN MARTIN	CHAZUTA	VIENTOS FUERTES	0	0	0	13	0	2	0	0	0	0	0	0	0
15	13/10/2008	MSCAL CACERES	PAJARILLO	VIENTOS FUERTES	0	0	0	16	0	4	0	0	0	0	0	0	0
16	14/10/2008	HUALLAGA	SAPOSOA	INCENDIO URBANO	0	0	0	3	0	1	0	0	0	0	0	0	0
17	21/10/2008	LAMAS	TABALOSOS	INCENDIO URBANO	0	0	0	4	0	1	0	0	0	0	0	0	0
18	25/10/2008	EL DORADO	SAN JOSE DE SISA	VIENTOS FUERTES	0	0	0	35	0	10	0	0	0	0	0	0	0
19	25/10/2008	TOCACHE	POLVORA	VIENTOS FUERTES	0	0	0	44	19	5	0	0	0	0	0	0	0
	<b>TOTAL</b>	<b>EMER</b>	<b>OCTUBRE</b>		<b>0</b>	<b>0</b>	<b>0</b>	<b>247</b>	<b>319</b>	<b>56</b>	<b>155</b>	<b>0</b>	<b>0</b>	<b>0</b>	<b>0</b>	<b>0</b>	<b>0</b>
1	02/11/2008	MSCAL CACERES	HUICUNGO	INUNDACION	0	0	0	97	360	20	77	0	0	0	0	0	0
2	02/11/2008	RIOJA	RIOJA	PRECIPITACIONES - LLUVIA	0	0	0	0	200	0	40	0	0	0	0	0	0
3	03/11/2008	BELLAVISTA	BELLAVISTA	INUNDACION	0	0	0	0	1.500	0	300	0	2	0	1	0	200
4	03/11/2008	HUALLAGA	TINGO DE SAPOSOA	INUNDACION	0	0	0	0	177	0	52	0	0	0	0	0	0
5	03/11/2008	MSCAL CACERES	PACHIZA	INUNDACION	0	0	0	35	365	7	73	0	0	0	1	0	200
6	04/11/2008	SAN MARTIN	LA B. DE SHILCAYO	VIENTOS FUERTES	0	0	0	0	7	0	1	0	0	0	0	0	0
7	06/11/2008	SAN MARTIN	HUIMBAYOC	INCENDIO URBANO	0	0	0	8	0	2	0	0	0	0	0	0	0
8	06/11/2008	SAN MARTIN	HUIMBAYOC	INCENDIO URBANO	0	0	0	16	0	3	0	0	0	0	0	0	0
9	07/11/2008	RIOJA	PARDO MIGUEL	VIENTOS FUERTES	0	0	0	3	0	1	0	0	0	0	0	0	0
10	08/11/2008	MOYOBAMBA	MOYOBAMBA	VIENTOS FUERTES	0	0	0	10	0	3	0	0	0	0	0	0	0



## 1.2.22 REGISTRO PUNTUAL DE EMERGENCIAS Y DAÑOS DE LA REGIÓN SAN MARTÍN 2008

N°	FECHA	PROVINCIA	DISTRITO	FENOMENO	FALLEC	DESAP	HERIDOS	DAMNIF	AFFECT	VIVI. DEST	VIVI. AFFECT	CC EE DESTRU	CC EE AFFECT	CC SS DESTRU	CC SS AFFECT	HAS. DEST	HAS. AFFECT
11	08/11/2008	LAMAS	LAMAS	INCENDIO URBANO	0	0	0	2	0	1	0	0	0	0	0	0	0
12	08/11/2008	MOYOBAMBA	MOYOBAMBA	VIENTOS FUERTES	0	0	0	40	0	8	0	0	0	0	0	0	0
13	09/11/2008	LAMAS	LAMAS	VIENTOS FUERTES	0	0	0	7	0	1	0	0	0	0	0	0	0
14	14/11/2008	LAMAS	LAMAS	VIENTOS FUERTES	0	0	0	2	0	1	0	0	0	0	0	0	0
15	14/11/2008	SAN MARTIN	HUIMBAYOC	PRECIPITACIONES - LLUVIA	0	0	0	0	16	0	3	0	0	0	0	0	0
16	16/11/2008	MSCAL CACERES	PAJARILLO	INCENDIO URBANO	0	0	0	3	0	1	0	0	0	0	0	0	0
17	18/11/2008	RIOJA	RIOJA	INUNDACION	0	0	0	0	750	0	165	0	0	0	0	0	0
18	24/11/2008	LAMAS	CAYNARACHI	VIENTOS FUERTES	0	0	0	9	0	3	0	0	0	0	0	0	0
19	29/11/2008	MOYOBAMBA	MOYOBAMBA	VIENTOS FUERTES	0	0	0	2	0	1	0	0	0	0	0	0	0
	<b>TOTAL</b>	<b>EMER</b>	<b>NOVIEMBRE</b>		<b>0</b>	<b>0</b>	<b>0</b>	<b>234</b>	<b>3.375</b>	<b>52</b>	<b>711</b>	<b>0</b>	<b>2</b>	<b>0</b>	<b>2</b>	<b>0</b>	<b>400</b>
1	02/12/2008	MOYOBAMBA	SORITOR	VIENTOS FUERTES	0	0	0	3	0	1	0	0	0	0	0	0	0
2	02/12/2008	EL DORADO	SAN JOSE DE SISA	INCENDIO URBANO	0	0	0	16	0	3	0	0	0	0	0	0	0
3	03/12/2008	RIOJA	YURACYACU	VIENTOS FUERTES	0	0	0	3	0	1	0	0	0	0	0	0	0
4	05/12/2008	MOYOBAMBA	MOYOBAMBA	INCENDIO URBANO	0	0	0	5	0	1	0	0	0	0	0	0	0
5	11/12/2008	SAN MARTIN	LA B. DE SHILCAYO	INCENDIO URBANO	0	0	0	4	0	1	0	0	0	0	0	0	0
6	23/12/2008	SAN MARTIN	TARAPOTO	VIENTOS FUERTES	0	0	0	5	0	1	0	0	0	0	0	0	0
7	23/12/2008	SAN MARTIN	LA B. DE SHILCAYO	VIENTOS FUERTES	0	0	0	39	0	6	0	0	0	0	0	0	0
8	27/12/2008	LAMAS	A.DE ALVARADO	VIENTOS FUERTES	0	0	0	8	0	2	0	0	0	0	0	0	0
9	28/12/2008	MOYOBAMBA	MOYOBAMBA	INCENDIO URBANO	0	0	0	8	0	2	0	0	0	0	0	0	0
10	29/12/2008	RIOJA	AWAJUN	INCENDIO URBANO	0	0	0	11	0	3	0	0	0	0	0	0	0
	<b>TOTAL</b>	<b>EMER</b>	<b>DICIEMBRE</b>		<b>0</b>	<b>0</b>	<b>0</b>	<b>102</b>	<b>0</b>	<b>21</b>	<b>0</b>	<b>0</b>	<b>0</b>	<b>0</b>	<b>0</b>	<b>0</b>	<b>0</b>

Fuente : Dirección Nacional de Operaciones del INDECI-SINPAD  
Elaboración : Oficina de Estadística y Telemática del INDECI



1.2.23 REGISTRO PUNTUAL DE EMERGENCIAS Y DAÑOS DE LA REGIÓN TACNA 2008

N°	FECHA	PROVINCIA	DISTRITO	FENOMENO	FALLEC	DESAP	HERIDOS	DAMNIF	AFFECT	VIVI. DEST	VIVI. AFFECT	CCEE DESTRU	CCEE AFFECT	CCSS DESTRU	CCSS AFFECT	HAS. DEST	HAS. AFFECT
	<b>TOTAL</b>	<b>EMER</b>	<b>TACNA</b>		<b>1</b>	<b>1</b>	<b>4</b>	<b>491</b>	<b>15.750</b>	<b>4</b>	<b>1.038</b>	<b>0</b>	<b>0</b>	<b>0</b>	<b>0</b>	<b>3.498</b>	<b>1.691</b>
1	07/01/2008	TACNA	INCLAN	GRECIDA DE RIO	0	0	0	0	1.800	0	0	0	0	0	0	0	0
2	07/01/2008	CANDARAVE	CAIRANI	PRECIPITACIONES - LLUVIA	0	0	0	0	0	0	0	0	0	0	0	0	0
3	07/01/2008	CANDARAVE	CAMILACA	PRECIPITACIONES - LLUVIA	0	0	0	65	0	20	0	0	0	0	0	0	0
4	07/01/2008	CANDARAVE	CURIBAYA	PRECIPITACIONES - LLUVIA	0	0	0	0	0	77	0	0	0	0	0	0	0
5	07/01/2008	CANDARAVE	HUANUARA	DESIZAMIENTO	0	0	0	0	0	130	0	0	0	0	0	0	0
6	07/01/2008	TACNA	PALCA	PRECIPITACIONES - LLUVIA	0	0	0	175	0	0	0	0	0	0	0	0	0
7	07/01/2008	JORGE BASADRE	LOCUMBA	GRECIDA DE RIO	0	0	0	0	0	0	0	0	0	0	0	0	0
8	11/01/2008	CANDARAVE	CANDARAVE	DESIZAMIENTO	0	0	0	0	0	0	0	0	0	0	0	0	0
9	11/01/2008	CANDARAVE	QUILAHUANI	DESIZAMIENTO	0	0	0	0	0	0	0	0	0	0	0	0	0
10	11/01/2008	CANDARAVE	QUILAHUANI	GRECIDA DE RIO	0	0	0	0	0	0	0	0	0	0	0	0	0
11	14/01/2008	TACNA	PALCA	PRECIPITACIONES - LLUVIA	0	0	0	1.800	0	600	0	0	0	0	0	0	0
12	15/01/2008	JORGE BASADRE	LOCUMBA	GRECIDA DE RIO	0	0	0	0	0	0	0	0	0	0	0	0	0
13	16/01/2008	TACNA	PACHIA	PRECIPITACIONES - LLUVIA	0	0	0	20	0	10	0	0	0	0	0	0	0
14	17/01/2008	TACNA	INCLAN	PRECIPITACIONES - LLUVIA	0	0	0	270	0	200	0	0	0	0	0	0	0
15	20/01/2008	TACNA	SAMA	HUAYCO	1	1	4	0	0	0	0	0	0	0	0	0	0
	<b>TOTAL</b>	<b>EMER</b>	<b>ENERO</b>		<b>1</b>	<b>1</b>	<b>4</b>	<b>4.130</b>	<b>0</b>	<b>1.037</b>	<b>0</b>	<b>0</b>	<b>0</b>	<b>0</b>	<b>0</b>	<b>0</b>	<b>0</b>
1	01/05/2008	TACNA	PACHIA	HELADA	0	0	0	375	0	0	0	0	0	0	0	6	26
2	01/05/2008	TACNA	PACHIA	HELADA	0	0	0	95	0	0	0	0	0	0	0	11	14
3	01/05/2008	TACNA	PACHIA	HELADA	0	0	0	206	0	0	0	0	0	0	0	8	10
4	01/05/2008	TACNA	PACHIA	HELADA	0	0	0	0	95	0	0	0	0	0	0	3	12
5	01/05/2008	TACNA	PALCA	HELADA	0	0	0	0	568	0	0	0	0	0	0	0	0
6	01/05/2008	TACNA	PALCA	HELADA	0	0	0	170	0	0	0	0	0	0	0	20	1
7	01/05/2008	TACNA	PALCA	HELADA	0	0	0	350	0	0	0	0	0	0	0	0	0
8	01/05/2008	TACNA	PALCA	HELADA	0	0	0	342	0	0	0	0	0	0	0	0	66
9	01/05/2008	TACNA	PALCA	HELADA	0	0	0	415	0	0	0	0	0	0	0	0	0
10	01/05/2008	CANDARAVE	CANDARAVE	HELADA	0	0	0	1.800	0	0	0	0	0	0	0	189	597
11	01/05/2008	CANDARAVE	CAIRANI	HELADA	0	0	0	714	0	0	0	0	0	0	0	3.000	246
12	01/05/2008	CANDARAVE	CAMILACA	HELADA	0	0	0	580	0	0	0	0	0	0	0	11	83
13	01/05/2008	CANDARAVE	CURIBAYA	HELADA	0	0	0	150	0	0	0	0	0	0	0	1	3
14	01/05/2008	CANDARAVE	HUANUARA	HELADA	0	0	0	1.220	0	0	0	0	0	0	0	34	246
15	01/05/2008	CANDARAVE	QUILAHUANI	HELADA	0	0	0	808	0	0	0	0	0	0	0	62	61
16	01/05/2008	TARATA	ESTIQUE	HELADA	0	0	0	520	0	0	0	0	0	0	0	2	105
17	01/05/2008	TARATA	ESTIQUE-PAMPA	HELADA	0	0	0	108	0	0	0	0	0	0	0	11	13
18	01/05/2008	TARATA	SUSAPAYA	HELADA	0	0	0	984	0	0	0	0	0	0	0	13	20
19	01/05/2008	TARATA	TARUCACHI	HELADA	0	0	0	550	0	0	0	0	0	0	0	0	10
20	01/05/2008	TARATA	TICACO	HELADA	0	0	0	860	0	0	0	0	0	0	0	37	24



1.2.23 REGISTRO PUNTUAL DE EMERGENCIAS Y DAÑOS DE LA REGIÓN TACNA 2008

N°	FECHA	PROVINCIA	DISTRITO	FENOMENO	FALLEC	DESAP	HERIDOS	DAMNIF	APECT	VIVI. DEST	VIVI. AFECT	CC EE DESTRU	CC EE AFECT	CC SS DESTRU	CC SS AFECT	HAS. DEST	HAS. AFECT
21	06/05/2008	TARATA	TARATA	HELADA	0	0	0	0	824	0	0	0	0	0	0	88	48
	<b>TOTAL</b>	<b>EMER</b>	<b>MAYO</b>	<b>21</b>	<b>0</b>	<b>0</b>	<b>0</b>	<b>470</b>	<b>11.264</b>	<b>0</b>	<b>0</b>	<b>0</b>	<b>0</b>	<b>0</b>	<b>0</b>	<b>3.496</b>	<b>1.585</b>
1	01/06/2008	TARATA	SITAJARA	HELADA	0	0	0	0	338	0	0	0	0	0	0	2	106
2	15/06/2008	JORGE BASADRE	ILABAYA	HELADA	0	0	0	0	18	0	1	0	0	0	0	0	0
3	30/06/2008	TACNA	INCLAN	INUNDACION	0	0	0	4	0	1	0	0	0	0	0	0	0
	<b>TOTAL</b>	<b>EMER</b>	<b>JUNIO</b>	<b>3</b>	<b>0</b>	<b>0</b>	<b>0</b>	<b>4</b>	<b>356</b>	<b>1</b>	<b>1</b>	<b>0</b>	<b>0</b>	<b>0</b>	<b>0</b>	<b>2</b>	<b>106</b>
1	30/08/2008	TACNA	TACNA	INCENDIO URBANO	0	0	0	5	0	1	0	0	0	0	0	0	0
	<b>TOTAL</b>	<b>EMER</b>	<b>AGOSTO</b>	<b>1</b>	<b>0</b>	<b>0</b>	<b>0</b>	<b>5</b>	<b>0</b>	<b>1</b>	<b>0</b>	<b>0</b>	<b>0</b>	<b>0</b>	<b>0</b>	<b>0</b>	<b>0</b>
1	18/10/2008	JORGE BASADRE	ILABAYA	INCENDIO URBANO	0	0	0	8	0	1	0	0	0	0	0	0	0
2	18/10/2008	JORGE BASADRE	ILABAYA	INCENDIO URBANO	0	0	0	4	0	1	0	0	0	0	0	0	0
	<b>TOTAL</b>	<b>EMER</b>	<b>OCTUBRE</b>	<b>2</b>	<b>0</b>	<b>0</b>	<b>0</b>	<b>12</b>	<b>0</b>	<b>2</b>	<b>0</b>	<b>0</b>	<b>0</b>	<b>0</b>	<b>0</b>	<b>0</b>	<b>0</b>

Fuente : Dirección Nacional de Operaciones del INDECI-SINPAD  
Elaboración : Oficina de Estadística y Telemática del INDECI



1.2.24 REGISTRO PUNTUAL DE EMERGENCIAS Y DAÑOS DE LA REGIÓN TUMBES 2008

N°	FECHA	PROVINCIA	DISTRITO	FENOMENO	FALLEC	DESAP	HERIDOS	DAMNIF	AFFECT	VIVI. DEST	VIVI. AFFECT	CC EE DESTRU	CC EE AFFECT	CC SS DESTRU	CC SS AFFECT	HAS. DEST	HAS. AFFECT
	<b>TOTAL</b>	<b>EMER</b>	<b>TUMBES</b>		<b>6</b>	<b>0</b>	<b>14</b>	<b>243</b>	<b>38.575</b>	<b>11</b>	<b>6.516</b>	<b>0</b>	<b>56</b>	<b>0</b>	<b>7</b>	<b>159</b>	<b>2.332</b>
1	07/01/2008	TUMBES	SAN JACINTO	VIENTOS FUERTES	0	0	0	0	8	0	2	0	0	0	0	0	0
2	08/01/2008	TUMBES	SAN JACINTO	VIENTOS FUERTES	0	0	0	0	4	0	1	0	0	0	0	0	0
3	08/01/2008	CONTRAL. VILLAR	CASITAS	VIENTOS FUERTES	0	0	0	0	20	0	4	0	0	0	0	0	0
4	09/01/2008	ZARUMILLA	PAPAYAL	VIENTOS FUERTES	0	0	0	0	5	0	1	0	0	0	0	0	0
5	13/01/2008	ZARUMILLA	AGUAS VERDES	VIENTOS FUERTES	0	0	0	0	0	0	0	0	1	0	0	0	0
6	19/01/2008	TUMBES	TUMBES	VIENTOS FUERTES	0	0	0	0	0	0	0	0	0	0	0	0	0
7	22/01/2008	TUMBES	PAMPAS DE HOSPITAL	VIENTOS FUERTES	0	0	0	0	0	0	0	0	1	0	0	0	0
8	24/01/2008	TUMBES	PAMPAS DE HOSPITAL	PRECIPITACIONES - LLUVIA	0	0	0	6.345	0	0	32	0	0	0	0	0	0
9	24/01/2008	CONTRAL. VILLAR	CASITAS	PRECIPITACIONES - LLUVIA	0	0	0	0	0	0	15	0	0	0	0	0	0
10	24/01/2008	TUMBES	TUMBES	PRECIPITACIONES - LLUVIA	0	0	0	0	0	3	887	0	0	0	0	75	800
11	28/01/2008	ZARUMILLA	ZARUMILLA	PRECIPITACIONES - LLUVIA	0	0	0	0	840	0	168	0	0	0	0	0	0
12	29/01/2008	TUMBES	TUMBES	PRECIPITACIONES - LLUVIA	0	0	0	0	0	0	0	0	0	0	0	0	0
13	29/01/2008	CONTRAL. VILLAR	CASITAS	PRECIPITACIONES - LLUVIA	0	0	0	0	0	0	0	0	0	0	0	0	0
14	29/01/2008	ZARUMILLA	ZARUMILLA	PRECIPITACIONES - LLUVIA	0	0	0	0	0	0	1.800	0	0	0	0	0	0
15	30/01/2008	CONTRAL. VILLAR	ZORRITOS	CONTAMINACION AMBIENTAL (AGUA)	0	0	12	0	0	0	0	0	0	0	0	0	0
16	30/01/2008	CONTRAL. VILLAR	ZORRITOS	EXPLOSION	2	0	0	0	0	0	0	0	0	0	0	0	0
17	30/01/2008	TUMBES	TUMBES	PRECIPITACIONES - LLUVIA	0	0	0	0	0	0	0	0	0	0	0	0	0
18	30/01/2008	TUMBES	LA CRUZ	PRECIPITACIONES - LLUVIA	0	0	0	0	0	0	0	0	0	0	0	0	0
19	31/01/2008	TUMBES	SAN JACINTO	PRECIPITACIONES - LLUVIA	0	0	0	0	165	0	35	0	0	0	0	0	0
	<b>TOTAL</b>	<b>EMER</b>	<b>ENERO</b>		<b>2</b>	<b>0</b>	<b>12</b>	<b>0</b>	<b>7.387</b>	<b>3</b>	<b>2.945</b>	<b>0</b>	<b>2</b>	<b>0</b>	<b>0</b>	<b>75</b>	<b>800</b>
1	02/02/2008	CONTRAL. VILLAR	CASITAS	VIENTOS FUERTES	0	0	0	0	15	0	3	0	0	0	0	0	0
2	04/02/2008	TUMBES	SAN JACINTO	VIENTOS FUERTES	0	0	0	0	5	0	1	0	0	0	0	0	0
3	04/02/2008	TUMBES	TUMBES	PRECIPITACIONES - LLUVIA	0	0	0	0	600	0	120	0	0	0	0	0	0
4	10/02/2008	ZARUMILLA	ZARUMILLA	INCENDIO URBANO	0	0	0	0	4	0	1	0	0	0	0	0	0
5	11/02/2008	TUMBES	TUMBES	PRECIPITACIONES - LLUVIA	0	0	0	0	0	0	600	0	0	0	0	0	0
6	12/02/2008	TUMBES	SAN JACINTO	PRECIPITACIONES - LLUVIA	0	0	0	0	8.810	0	420	0	0	0	0	0	0
7	14/02/2008	TUMBES	TUMBES	PRECIPITACIONES - LLUVIA	0	0	0	0	2.000	0	420	0	0	0	0	0	0
8	14/02/2008	CONTRAL. VILLAR	CASITAS	PRECIPITACIONES - LLUVIA	0	0	0	0	3.640	0	650	0	0	0	0	0	0
9	15/02/2008	TUMBES	TUMBES	PRECIPITACIONES - LLUVIA	0	0	0	0	3.000	0	650	0	0	0	5	60	0
10	15/02/2008	ZARUMILLA	MATAPALO	PRECIPITACIONES - LLUVIA	0	0	0	0	2.665	0	0	0	0	0	0	0	0
11	16/02/2008	TUMBES	TUMBES	GRECIDA DE RIO	0	0	0	0	0	0	0	0	0	0	0	0	600
12	16/02/2008	TUMBES	TUMBES	PRECIPITACIONES - LLUVIA	0	0	0	0	0	0	0	0	0	0	0	0	0
13	18/02/2008	ZARUMILLA	ZARUMILLA	PRECIPITACIONES - LLUVIA	0	0	0	0	210	0	42	0	14	0	0	0	0
14	18/02/2008	TUMBES	TUMBES	PRECIPITACIONES - LLUVIA	0	0	0	0	0	0	350	0	0	0	0	0	0



1.2.24 REGISTRO PUNTUAL DE EMERGENCIAS Y DAÑOS DE LA REGIÓN TUMBES 2008

N°	FECHA	PROVINCIA	DISTRITO	FENOMENO	FALLEC	DESAP	HERIDOS	DAMNIF	AFFECT	VIVI. DEST	VIVI. AFFECT	CC EE DESTRU	CC EE AFFECT	CC SS DESTRU	CC SS AFFECT	HAS. DEST	HAS. AFFECT
15	19/02/2008	TUMBES	TUMBES	CRECIDA DE RIO	0	0	0	0	0	0	0	0	0	0	0	0	0
16	19/02/2008	ZARUMILLA	ZARUMILLA	PRECIPITACIONES - LLUVIA	1	0	0	0	0	0	0	0	0	0	0	0	300
17	20/02/2008	ZARUMILLA	ZARUMILLA	PRECIPITACIONES - LLUVIA	0	0	0	0	250	0	50	0	0	0	0	0	0
18	20/02/2008	TUMBES	TUMBES	CRECIDA DE RIO	0	0	0	0	0	0	0	0	0	0	0	0	0
19	22/02/2008	TUMBES	TUMBES	CONTAMINACION AMBIENTAL (AIRE)	0	0	0	0	0	0	0	0	0	0	0	0	0
20	24/02/2008	ZARUMILLA	AGUAS VERDES	CRECIDA DE RIO	0	0	0	0	2,585	0	60	0	0	0	0	0	0
21	29/02/2008	TUMBES	TUMBES	PRECIPITACIONES - LLUVIA	0	0	0	0	0	0	0	0	0	0	0	0	0
	<b>TOTAL</b>	<b>EMER</b>	<b>FEBRERO</b>	<b>21</b>	<b>1</b>	<b>0</b>	<b>0</b>	<b>0</b>	<b>23.784</b>	<b>0</b>	<b>2.297</b>	<b>0</b>	<b>14</b>	<b>0</b>	<b>5</b>	<b>60</b>	<b>900</b>
1	03/03/2008	ZARUMILLA	ZARUMILLA	PRECIPITACIONES - LLUVIA	0	0	0	5	258	1	0	0	0	0	0	0	0
2	04/03/2008	ZARUMILLA	AGUAS VERDES	CRECIDA DE RIO	0	0	0	190	20	0	420	0	2	0	1	0	0
3	04/03/2008	TUMBES	SAN JACINTO	PRECIPITACIONES - LLUVIA	0	0	0	0	750	0	150	0	0	0	0	0	0
4	06/03/2008	TUMBES	TUMBES	PRECIPITACIONES - LLUVIA	0	0	0	0	490	0	0	0	0	0	0	0	0
5	11/03/2008	TUMBES	TUMBES	PRECIPITACIONES - LLUVIA	0	0	0	0	2,500	0	505	0	15	0	1	0	605
6	11/03/2008	TUMBES	CORRALES	PRECIPITACIONES - LLUVIA	0	0	0	10	100	2	20	0	0	0	0	0	0
7	11/03/2008	TUMBES	S.J DE LA VIRGEN	PRECIPITACIONES - LLUVIA	0	0	0	0	1,240	0	0	0	0	0	0	0	0
8	11/03/2008	ZARUMILLA	AGUAS VERDES	PRECIPITACIONES - LLUVIA	0	0	0	0	0	0	0	0	0	0	0	0	0
9	11/03/2008	TUMBES	LA CRUZ	PRECIPITACIONES - LLUVIA	0	0	0	0	600	0	120	0	0	0	0	0	0
10	16/03/2008	TUMBES	TUMBES	PRECIPITACIONES - LLUVIA	0	0	0	0	0	0	0	0	21	0	0	0	0
11	18/03/2008	TUMBES	TUMBES	PRECIPITACIONES - LLUVIA	0	0	0	0	0	0	0	0	0	0	0	0	0
12	18/03/2008	TUMBES	TUMBES	CRECIDA DE RIO	0	0	0	0	0	0	0	0	0	0	0	0	0
13	24/03/2008	CONTRAL. VILLAR	CASITAS	PRECIPITACIONES - LLUVIA	0	0	0	0	0	0	0	0	0	0	0	0	0
	<b>TOTAL</b>	<b>EMER</b>	<b>MARZO</b>	<b>13</b>	<b>0</b>	<b>0</b>	<b>0</b>	<b>205</b>	<b>5.958</b>	<b>3</b>	<b>1.216</b>	<b>0</b>	<b>38</b>	<b>0</b>	<b>2</b>	<b>0</b>	<b>605</b>
1	10/04/2008	TUMBES	TUMBES	PRECIPITACIONES - LLUVIA	0	0	0	0	0	0	0	0	0	0	0	0	0
2	29/04/2008	TUMBES	PAMPAS DE HOSPITAL	VIENTOS FUERTES	0	0	0	0	25	0	5	0	0	0	0	0	0
	<b>TOTAL</b>	<b>EMER</b>	<b>ABRIL</b>	<b>2</b>	<b>0</b>	<b>0</b>	<b>0</b>	<b>0</b>	<b>25</b>	<b>0</b>	<b>5</b>	<b>0</b>	<b>0</b>	<b>0</b>	<b>0</b>	<b>0</b>	<b>0</b>
1	07/05/2008	TUMBES	TUMBES	INCENDIO FORESTAL	0	0	0	0	0	0	0	0	0	0	0	0	0
2	14/05/2008	TUMBES	TUMBES	INCENDIO URBANO	0	0	0	0	5	0	1	0	0	0	0	0	0
3	17/05/2008	TUMBES	TUMBES	INCENDIO URBANO	0	0	0	0	0	0	1	0	0	0	0	0	0
4	24/05/2008	TUMBES	TUMBES	PRECIPITACIONES - LLUVIA	0	0	0	0	10	0	2	0	0	0	0	0	0
5	26/05/2008	CONTRAL. VILLAR	CASITAS	INCENDIO FORESTAL	0	0	0	0	0	0	0	0	0	0	0	0	2
6	27/05/2008	TUMBES	PAMPAS DE HOSPITAL	VIENTOS FUERTES	0	0	0	0	10	0	2	0	0	0	0	0	0
	<b>TOTAL</b>	<b>EMER</b>	<b>MAYO</b>	<b>6</b>	<b>0</b>	<b>0</b>	<b>0</b>	<b>0</b>	<b>25</b>	<b>0</b>	<b>6</b>	<b>0</b>	<b>0</b>	<b>0</b>	<b>0</b>	<b>0</b>	<b>2</b>
1	02/06/2008	TUMBES	TUMBES	INCENDIO FORESTAL	0	0	0	0	0	0	0	0	0	0	0	0	0
2	02/06/2008	ZARUMILLA	PAPAYAL	INCENDIO FORESTAL	0	0	0	0	0	0	0	0	0	0	0	0	0
3	06/06/2008	TUMBES	TUMBES	INCENDIO URBANO	0	0	0	0	0	0	0	1	0	0	0	0	0



1.2.24 REGISTRO PUNTUAL DE EMERGENCIAS Y DAÑOS DE LA REGIÓN TUMBES 2008

N°	FECHA	PROVINCIA	DISTRITO	FENOMENO	FALLEC	DESAP	HERIDOS	DAMNIF	AFFECT	VIVI. DEST	VIVI. AFFECT	CC EE DESTRU	CC EE AFFECT	CC SS DESTRU	CC SS AFFECT	HAS. DEST	HAS. AFFECT
4	08/06/2008	ZARUMILLA	ZARUMILLA	INCENDIO FORESTAL	0	0	0	0	0	0	0	0	0	0	0	0	0
5	16/06/2008	TUMBES	LA CRUZ	INCENDIO FORESTAL	0	0	0	0	0	0	0	0	0	0	0	0	0
6	19/06/2008	ZARUMILLA	AGUAS VERDES	INCENDIO FORESTAL	0	0	0	0	0	0	0	0	0	0	0	0	20
7	25/06/2008	TUMBES	TUMBES	COLAPSO DE VIVIENDAS	0	0	0	0	0	0	0	0	1	0	0	0	0
	<b>TOTAL</b>	<b>EMER</b>	<b>JUNIO</b>	<b>7</b>	<b>0</b>	<b>0</b>	<b>0</b>	<b>0</b>	<b>0</b>	<b>0</b>	<b>0</b>	<b>2</b>	<b>0</b>	<b>0</b>	<b>0</b>	<b>0</b>	<b>20</b>
1	02/07/2008	TUMBES	TUMBES	INCENDIO FORESTAL	0	0	0	0	0	0	0	0	0	0	0	0	5
	<b>TOTAL</b>	<b>EMER</b>	<b>JULIO</b>	<b>1</b>	<b>0</b>	<b>0</b>	<b>0</b>	<b>0</b>	<b>0</b>	<b>0</b>	<b>0</b>	<b>0</b>	<b>0</b>	<b>0</b>	<b>0</b>	<b>0</b>	<b>5</b>
1	13/08/2008	TUMBES	LA CRUZ	INCENDIO FORESTAL	0	0	0	0	0	0	0	0	0	0	0	0	24
2	20/08/2008	TUMBES	SAN JACINTO	VIENTOS FUERTES	0	0	0	5	0	1	0	0	0	0	0	0	0
3	25/08/2008	CONTRAL. VILLAR	ZORRITOS	INCENDIO FORESTAL	0	0	0	0	0	0	0	0	0	0	0	0	0
4	26/08/2008	CONTRAL. VILLAR	ZORRITOS	INCENDIO FORESTAL	0	0	0	0	0	0	0	0	0	0	0	0	0
5	29/08/2008	ZARUMILLA	ZARUMILLA	EXPLOSION	3	0	0	0	0	0	0	0	0	0	0	0	0
	<b>TOTAL</b>	<b>EMER</b>	<b>AGOSTO</b>	<b>5</b>	<b>3</b>	<b>0</b>	<b>0</b>	<b>5</b>	<b>0</b>	<b>1</b>	<b>0</b>	<b>0</b>	<b>0</b>	<b>0</b>	<b>0</b>	<b>24</b>	<b>0</b>
1	01/09/2008	TUMBES	TUMBES	INCENDIO URBANO	0	0	0	4	0	0	1	0	0	0	0	0	0
2	09/09/2008	TUMBES	TUMBES	INCENDIO FORESTAL	0	0	0	0	0	0	0	0	0	0	0	0	0
3	16/09/2008	CONTRAL. VILLAR	ZORRITOS	OTROS FENOMENOS TECNOLOGICOS	0	0	0	0	0	0	0	0	0	0	0	0	0
4	25/09/2008	ZARUMILLA	AGUAS VERDES	INCENDIO URBANO	0	0	0	3	0	1	0	0	0	0	0	0	0
5	30/09/2008	TUMBES	TUMBES	DERRAME DE SUSTANCIAS NOCIVAS	0	0	1	0	600	0	0	0	0	0	0	0	0
6	30/09/2008	TUMBES	TUMBES	INCENDIO URBANO	0	0	1	0	600	0	0	0	0	0	0	0	0
	<b>TOTAL</b>	<b>EMER</b>	<b>SETIEMBRE</b>	<b>6</b>	<b>0</b>	<b>0</b>	<b>2</b>	<b>7</b>	<b>1.200</b>	<b>1</b>	<b>1</b>	<b>0</b>	<b>0</b>	<b>0</b>	<b>0</b>	<b>0</b>	<b>0</b>
1	09/10/2008	ZARUMILLA	ZARUMILLA	INCENDIO URBANO	0	0	0	5	0	1	0	0	0	0	0	0	0
2	09/10/2008	ZARUMILLA	ZARUMILLA	INCENDIO URBANO	0	0	0	0	5	0	1	0	0	0	0	0	0
3	10/10/2008	TUMBES	CORRALES	VIENTOS FUERTES	0	0	0	0	5	0	1	0	0	0	0	0	0
4	20/10/2008	ZARUMILLA	ZARUMILLA	INCENDIO FORESTAL	0	0	0	0	0	0	0	0	0	0	0	0	0
5	21/10/2008	TUMBES	PAMPAS DE HOSPITAL	VIENTOS FUERTES	0	0	0	0	5	0	1	0	0	0	0	0	0
6	23/10/2008	TUMBES	PAMPAS DE HOSPITAL	VIENTOS FUERTES	0	0	0	0	5	0	1	0	0	0	0	0	0
7	26/10/2008	TUMBES	PAMPAS DE HOSPITAL	VIENTOS FUERTES	0	0	0	0	5	0	1	0	0	0	0	0	0
8	28/10/2008	TUMBES	SAN JACINTO	INCENDIO FORESTAL	0	0	0	0	0	0	0	0	0	0	0	0	0
	<b>TOTAL</b>	<b>EMER</b>	<b>OCTUBRE</b>	<b>8</b>	<b>0</b>	<b>0</b>	<b>0</b>	<b>5</b>	<b>25</b>	<b>1</b>	<b>5</b>	<b>0</b>	<b>0</b>	<b>0</b>	<b>0</b>	<b>0</b>	<b>0</b>
1	06/11/2008	TUMBES	SAN JACINTO	VIENTOS FUERTES	0	0	0	0	5	0	1	0	0	0	0	0	0
2	07/11/2008	TUMBES	SAN JACINTO	VIENTOS FUERTES	0	0	0	0	5	0	1	0	0	0	0	0	0
3	09/11/2008	TUMBES	SAN JACINTO	VIENTOS FUERTES	0	0	0	0	5	0	1	0	0	0	0	0	0
4	10/11/2008	TUMBES	TUMBES	VIENTOS FUERTES	0	0	0	0	10	0	2	0	0	0	0	0	0
5	15/11/2008	TUMBES	CORRALES	INCENDIO URBANO	0	0	0	5	0	0	1	0	0	0	0	0	0



## 1.2.24 REGISTRO PUNTUAL DE EMERGENCIAS Y DAÑOS DE LA REGIÓN TUMBES 2008

N°	FECHA	PROVINCIA	DISTRITO	FENOMENO	FALLEC	DESAP	HERIDOS	DAMNIF	AFFECT	VIVI. DEST	VIVI. AFFECT	CC EE DESTRU	CC EE AFFECT	CC SS DESTRU	CC SS AFFECT	HAS. DEST	HAS. AFFECT
6	16/11/2008	TUMBES	PAMPAS DE HOSPITAL	VIENTOS FUERTES	0	0	0	0	5	0	1	0	0	0	0	0	0
7	20/11/2008	TUMBES	SAN JACINTO	VIENTOS FUERTES	0	0	0	5	0	1	0	0	0	0	0	0	0
8	21/11/2008	TUMBES	CORRALES	DERRUMBE	0	0	0	5	0	0	1	0	0	0	0	0	0
9	30/11/2008	TUMBES	SAN JACINTO	VIENTOS FUERTES	0	0	0	0	45	0	9	0	0	0	0	0	0
	<b>TOTAL</b>	<b>EMER</b>	<b>NOVIEMBRE</b>		<b>9</b>	<b>0</b>	<b>0</b>	<b>15</b>	<b>75</b>	<b>1</b>	<b>17</b>	<b>0</b>	<b>0</b>	<b>0</b>	<b>0</b>	<b>0</b>	<b>0</b>
1	03/12/2008	CONTRAL. VILLAR	CANOAS DE PUNTA SAL	INCENDIO URBANO	0	0	0	0	1	0	1	0	0	0	0	0	0
2	04/12/2008	TUMBES	TUMBES	INUNDACION	0	0	0	0	60	0	12	0	0	0	0	0	0
3	04/12/2008	TUMBES	PAMPAS DE HOSPITAL	VIENTOS FUERTES	0	0	0	0	5	0	1	0	0	0	0	0	0
4	06/12/2008	CONTRAL. VILLAR	CASITAS	VIENTOS FUERTES	0	0	0	0	0	0	1	0	0	0	0	0	0
5	06/12/2008	CONTRAL. VILLAR	CASITAS	VIENTOS FUERTES	0	0	0	0	0	0	1	0	0	0	0	0	0
6	06/12/2008	CONTRAL. VILLAR	CASITAS	VIENTOS FUERTES	0	0	0	0	0	0	1	0	0	0	0	0	0
7	07/12/2008	TUMBES	SAN JACINTO	VIENTOS FUERTES	0	0	0	6	0	1	0	0	0	0	0	0	0
8	18/12/2008	ZARUMILLA	ZARUMILLA	VIENTOS FUERTES	0	0	0	0	15	0	3	0	0	0	0	0	0
9	18/12/2008	ZARUMILLA	ZARUMILLA	VIENTOS FUERTES	0	0	0	0	15	0	3	0	0	0	0	0	0
10	29/12/2008	CONTRAL. VILLAR	CASITAS	VIENTOS FUERTES	0	0	0	0	0	0	1	0	0	0	0	0	0
	<b>TOTAL</b>	<b>EMER</b>	<b>DICIEMBRE</b>		<b>10</b>	<b>0</b>	<b>0</b>	<b>6</b>	<b>96</b>	<b>1</b>	<b>24</b>	<b>0</b>	<b>0</b>	<b>0</b>	<b>0</b>	<b>0</b>	<b>0</b>

Fuente : Dirección Nacional de Operaciones del INDECI-SINPAD  
Elaboración : Oficina de Estadística y Telemática del INDECI





1.2.25 REGISTRO PUNTUAL DE EMERGENCIAS Y DAÑOS DE LA REGIÓN UCAYALI 2008

N°	FECHA	PROVINCIA	DISTRITO	FENOMENO	FALLEC	DESAP	HERIDOS	DAMNIF	AFFECT	VIVI. DEST	VIVI. AFFECT	CC EE DESTRU	CC EE AFFECT	CC SS DESTRU	CC SS AFFECT	HAS. DEST	HAS. AFFECT
	<b>TOTAL</b>	<b>EMER</b>	<b>UCAYALI</b>		<b>3</b>	<b>0</b>	<b>0</b>	<b>2.300</b>	<b>5.856</b>	<b>470</b>	<b>2.234</b>	<b>0</b>	<b>10</b>	<b>0</b>	<b>8</b>	<b>3.745</b>	<b>2.319</b>
1	01/01/2008	ATALAYA	TAHUANIA	INCENDIO URBANO	0	0	0	0	0	3	0	0	0	0	0	0	0
2	01/01/2008	CRNEL PORTILLO	CAMPOVERDE	INCENDIO URBANO	0	0	0	5	0	1	0	0	0	0	0	0	0
3	01/01/2008	CRNEL PORTILLO	CAMPOVERDE	INCENDIO URBANO	0	0	0	5	0	1	0	0	0	0	0	0	0
4	01/01/2008	ATALAYA	RAYMONDI	INCENDIO URBANO	0	0	0	6	0	1	0	0	0	0	0	0	0
5	01/01/2008	CRNEL PORTILLO	CALLERIA	DESPLAZAMIENTO	0	0	0	26	0	6	0	0	0	0	0	0	0
6	09/01/2008	CRNEL PORTILLO	CALLERIA	INCENDIO URBANO	0	0	0	6	0	2	0	0	0	0	0	0	0
7	09/01/2008	CRNEL PORTILLO	CALLERIA	INCENDIO URBANO	0	0	0	6	0	2	0	0	0	0	0	0	0
8	10/01/2008	CRNEL PORTILLO	MANANTAY	VIENTOS FUERTES	0	0	0	10	0	0	2	0	0	0	0	0	0
9	11/01/2008	CRNEL PORTILLO	YARINACocha	DESPLAZAMIENTO	0	0	0	8	0	1	0	0	0	0	0	0	0
10	13/01/2008	ATALAYA	RAYMONDI	INCENDIO URBANO	3	0	0	8	0	1	0	0	0	0	0	0	0
11	14/01/2008	PURUS	PURUS	INUNDACION	0	0	0	0	5	0	1	0	0	0	0	0	0
12	14/01/2008	PADRE ABAD	CURIMANA	INUNDACION	0	0	0	0	69	0	20	0	0	0	0	0	0
13	15/01/2008	CRNEL PORTILLO	CAMPOVERDE	VIENTOS FUERTES	0	0	0	0	14	0	3	0	0	0	0	0	0
14	16/01/2008	PURUS	PURUS	INUNDACION	0	0	0	0	5	0	1	0	0	0	0	0	0
15	16/01/2008	CRNEL PORTILLO	CAMPOVERDE	VIENTOS FUERTES	0	0	0	0	2	0	1	0	0	0	0	0	0
16	19/01/2008	PADRE ABAD	PADRE ABAD	DESPLAZAMIENTO	0	0	0	0	500	0	0	0	0	0	0	0	0
17	23/01/2008	PURUS	PURUS	INCENDIO URBANO	0	0	0	0	8	0	1	0	0	0	0	0	0
18	27/01/2008	CRNEL PORTILLO	CAMPOVERDE	VIENTOS FUERTES	0	0	0	0	8	0	2	0	0	0	0	0	0
19	28/01/2008	PURUS	PURUS	INUNDACION	0	0	0	0	1	0	1	0	0	0	0	0	0
	<b>TOTAL</b>	<b>EMER</b>	<b>ENERO</b>		<b>3</b>	<b>0</b>	<b>0</b>	<b>70</b>	<b>622</b>	<b>18</b>	<b>32</b>	<b>0</b>	<b>0</b>	<b>0</b>	<b>0</b>	<b>0</b>	<b>0</b>
1	01/02/2008	CRNEL PORTILLO	CAMPOVERDE	INCENDIO URBANO	0	0	0	6	0	1	0	0	0	0	0	0	0
2	03/02/2008	CRNEL PORTILLO	CAMPOVERDE	DESPLAZAMIENTO	0	0	0	0	20	0	1	0	0	0	0	0	0
3	03/02/2008	CRNEL PORTILLO	CAMPOVERDE	VIENTOS FUERTES	0	0	0	0	34	0	7	0	0	0	0	0	0
4	03/02/2008	PADRE ABAD	PADRE ABAD	INUNDACION	0	0	0	465	0	95	0	0	0	0	0	0	0
5	03/02/2008	PADRE ABAD	PADRE ABAD	INUNDACION	0	0	0	542	224	109	45	0	0	0	0	0	0
6	03/02/2008	PADRE ABAD	PADRE ABAD	INUNDACION	0	0	0	44	224	8	1.229	0	7	0	7	3.745	2.304
7	04/02/2008	CRNEL PORTILLO	IPARIA	INUNDACION	0	0	0	0	89	0	15	0	0	0	0	0	0
8	04/02/2008	CRNEL PORTILLO	NUEVA REQUENA	INUNDACION	0	0	0	0	2.771	0	490	0	0	0	0	0	0
9	04/02/2008	ATALAYA	RAYMONDI	INUNDACION	0	0	0	4	0	1	0	0	0	0	0	0	0
10	05/02/2008	ATALAYA	RAYMONDI	INUNDACION	0	0	0	0	7	0	1	0	0	0	0	0	0
11	07/02/2008	PURUS	PURUS	INUNDACION	0	0	0	0	5	0	1	0	0	0	0	0	0
12	09/02/2008	PURUS	PURUS	VIENTOS FUERTES	0	0	0	0	14	0	3	0	0	0	0	0	0
13	10/02/2008	PURUS	PURUS	INUNDACION	0	0	0	0	18	0	3	0	0	0	0	0	0
14	12/02/2008	ATALAYA	RAYMONDI	INUNDACION	0	0	0	0	4	0	1	0	0	0	0	0	0
15	13/02/2008	CRNEL PORTILLO	CALLERIA	INUNDACION	0	0	0	0	44	0	7	0	0	0	0	0	0
16	18/02/2008	CRNEL PORTILLO	CALLERIA	INUNDACION	0	0	0	0	110	0	21	0	0	0	0	0	0



## 1.2.25 REGISTRO PUNTUAL DE EMERGENCIAS Y DAÑOS DE LA REGIÓN UCAYALI 2008

N°	FECHA	PROVINCIA	DISTRITO	FENOMENO	FALLEC	DESAP	HERIDOS	DAMNIF	AFFECT	VIVI. DEST	VIVI. AFFECT	CC EE DESTRU	CC EE AFFECT	CC SS DESTRU	CC SS AFFECT	HAS. DEST	HAS. AFFECT
17	18/02/2008	CRNEL PORTILLO	CALLERIA	INUNDACION	0	0	0	0	3	0	1	0	0	0	0	0	0
18	19/02/2008	CRNEL PORTILLO	CAMPOVERDE	INUNDACION	0	0	0	0	175	0	40	0	0	0	0	0	0
19	20/02/2008	CRNEL PORTILLO	CALLERIA	INUNDACION	0	0	0	0	7	0	1	0	0	0	0	0	0
20	22/02/2008	CRNEL PORTILLO	CAMPOVERDE	VIENTOS FUERTES	0	0	0	0	37	0	8	0	0	0	0	0	0
21	26/02/2008	CRNEL PORTILLO	CAMPOVERDE	VIENTOS FUERTES	0	0	0	0	24	0	5	0	0	0	0	0	0
	<b>TOTAL</b>	<b>EMER</b>	<b>FEBRERO</b>	<b>21</b>	<b>0</b>	<b>0</b>	<b>0</b>	<b>1.061</b>	<b>3.810</b>	<b>214</b>	<b>1.879</b>	<b>0</b>	<b>7</b>	<b>0</b>	<b>7</b>	<b>3.745</b>	<b>2.304</b>
1	02/03/2008	CRNEL PORTILLO	MANANTAY	INUNDACION	0	0	0	0	772	0	187	0	1	0	1	0	0
2	03/03/2008	CRNEL PORTILLO	CALLERIA	INUNDACION	0	0	0	25	0	5	0	0	0	0	0	0	0
3	09/03/2008	CRNEL PORTILLO	CALLERIA	INUNDACION	0	0	0	0	142	0	29	0	0	0	0	0	0
4	10/03/2008	CRNEL PORTILLO	CAMPOVERDE	INCENDIO URBANO	0	0	0	4	0	1	0	0	0	0	0	0	0
5	11/03/2008	CRNEL PORTILLO	CALLERIA	INUNDACION	0	0	0	0	64	0	12	0	0	0	0	0	0
6	13/03/2008	CRNEL PORTILLO	CALLERIA	INUNDACION	0	0	0	0	71	0	17	0	0	0	0	0	0
7	16/03/2008	CRNEL PORTILLO	CALLERIA	INUNDACION	0	0	0	0	7	0	1	0	0	0	0	0	0
8	18/03/2008	CRNEL PORTILLO	CALLERIA	INUNDACION	0	0	0	0	16	0	2	0	0	0	0	0	0
9	18/03/2008	CRNEL PORTILLO	CALLERIA	INCENDIO URBANO	0	0	0	6	0	1	0	0	0	0	0	0	0
	<b>TOTAL</b>	<b>EMER</b>	<b>MARZO</b>	<b>9</b>	<b>0</b>	<b>0</b>	<b>0</b>	<b>35</b>	<b>1.072</b>	<b>7</b>	<b>248</b>	<b>0</b>	<b>1</b>	<b>0</b>	<b>1</b>	<b>0</b>	<b>0</b>
1	10/04/2008	ATALAYA	RAYMONDI	INCENDIO URBANO	0	0	0	5	0	1	0	0	0	0	0	0	0
2	21/04/2008	CRNEL PORTILLO	CALLERIA	INUNDACION	0	0	0	29	159	5	35	0	0	0	0	0	0
	<b>TOTAL</b>	<b>EMER</b>	<b>ABRIL</b>	<b>2</b>	<b>0</b>	<b>0</b>	<b>0</b>	<b>34</b>	<b>159</b>	<b>6</b>	<b>35</b>	<b>0</b>	<b>0</b>	<b>0</b>	<b>0</b>	<b>0</b>	<b>0</b>
1	09/05/2008	CRNEL PORTILLO	CALLERIA	INUNDACION	0	0	0	0	50	0	10	0	0	0	0	0	0
	<b>TOTAL</b>	<b>EMER</b>	<b>MAYO</b>	<b>1</b>	<b>0</b>	<b>0</b>	<b>0</b>	<b>0</b>	<b>50</b>	<b>0</b>	<b>10</b>	<b>0</b>	<b>0</b>	<b>0</b>	<b>0</b>	<b>0</b>	<b>0</b>
1	04/06/2008	ATALAYA	RAYMONDI	INCENDIO URBANO	0	0	0	6	0	1	0	0	0	0	0	0	0
2	11/06/2008	CRNEL PORTILLO	CALLERIA	INCENDIO URBANO	0	0	0	7	0	1	0	0	0	0	0	0	0
3	14/06/2008	ATALAYA	RAYMONDI	INCENDIO URBANO	0	0	0	6	0	1	0	0	0	0	0	0	0
	<b>TOTAL</b>	<b>EMER</b>	<b>JUNIO</b>	<b>3</b>	<b>0</b>	<b>0</b>	<b>0</b>	<b>19</b>	<b>0</b>	<b>3</b>	<b>0</b>	<b>0</b>	<b>0</b>	<b>0</b>	<b>0</b>	<b>0</b>	<b>0</b>
1	01/07/2008	CRNEL PORTILLO	CALLERIA	INUNDACION	0	0	0	0	2	0	1	0	0	0	0	0	0
2	01/07/2008	CRNEL PORTILLO	CALLERIA	INUNDACION	0	0	0	0	21	0	7	0	0	0	0	0	0
3	01/07/2008	CRNEL PORTILLO	CALLERIA	INCENDIO URBANO	0	0	0	6	0	1	0	0	0	0	0	0	0
4	01/07/2008	CRNEL PORTILLO	CALLERIA	INCENDIO URBANO	0	0	0	1	0	1	0	0	0	0	0	0	0
5	01/07/2008	CRNEL PORTILLO	YARINACCOCHA	INCENDIO URBANO	0	0	0	11	0	2	0	0	0	0	0	0	0
6	01/07/2008	CRNEL PORTILLO	YARINACCOCHA	INCENDIO URBANO	0	0	0	1	0	1	0	0	0	0	0	0	0
7	01/07/2008	CRNEL PORTILLO	YARINACCOCHA	INCENDIO URBANO	0	0	0	6	0	1	0	0	0	0	0	0	0
8	01/07/2008	CRNEL PORTILLO	YARINACCOCHA	INCENDIO URBANO	0	0	0	3	0	1	0	0	0	0	0	0	0
9	05/07/2008	CRNEL PORTILLO	CALLERIA	INCENDIO URBANO	0	0	0	5	0	1	0	0	0	0	0	0	0
	<b>TOTAL</b>	<b>EMER</b>	<b>JULIO</b>	<b>9</b>	<b>0</b>	<b>0</b>	<b>0</b>	<b>33</b>	<b>23</b>	<b>8</b>	<b>8</b>	<b>0</b>	<b>0</b>	<b>0</b>	<b>0</b>	<b>0</b>	<b>0</b>
1	05/08/2008	CRNEL PORTILLO	YARINACCOCHA	DESPLAZAMIENTO	0	0	0	6	0	1	0	0	0	0	0	0	0
2	07/08/2008	CRNEL PORTILLO	MASISEA	INCENDIO URBANO	0	0	0	8	0	1	0	0	0	0	0	0	0



1.2.25 REGISTRO PUNTUAL DE EMERGENCIAS Y DAÑOS DE LA REGIÓN UCAYALI 2008

N°	FECHA	PROVINCIA	DISTRITO	FENOMENO	FALLEC	DESAP	HERIDOS	DAMNIF	AFFECT	VIVI. DEST	VIVI. AFFECT	CC EE DESTRU	CC EE AFFECT	CC SS DESTRU	CC SS AFFECT	HAS. DEST	HAS. AFFECT
3	14/08/2008	CRNEL PORTILLO	MANANTAY	INCENDIO URBANO	0	0	0	5	0	1	0	0	0	0	0	0	0
4	21/08/2008	CRNEL PORTILLO	CALLERIA	INCENDIO URBANO	0	0	0	6	0	1	0	0	0	0	0	0	0
5	31/08/2008	CRNEL PORTILLO	YARINACOCOA	INCENDIO URBANO	0	0	0	9	0	2	0	0	0	0	0	0	0
	<b>TOTAL</b>	<b>EMER</b>	<b>AGOSTO</b>	<b>5</b>	<b>0</b>	<b>0</b>	<b>0</b>	<b>34</b>	<b>0</b>	<b>6</b>	<b>0</b>	<b>0</b>	<b>0</b>	<b>0</b>	<b>0</b>	<b>0</b>	<b>0</b>
1	01/09/2008	CRNEL PORTILLO	NUEVA REQUENA	INCENDIO URBANO	0	0	0	5	0	1	0	0	0	0	0	0	0
2	04/09/2008	CRNEL PORTILLO	YARINACOCOA	VIENTOS FUERTES	0	0	0	0	7	0	1	0	0	0	0	0	0
3	23/09/2008	CRNEL PORTILLO	CALLERIA	INCENDIO URBANO	0	0	0	5	0	1	0	0	0	0	0	0	0
	<b>TOTAL</b>	<b>EMER</b>	<b>SETIEMBRE</b>	<b>3</b>	<b>0</b>	<b>0</b>	<b>0</b>	<b>10</b>	<b>7</b>	<b>2</b>	<b>1</b>	<b>0</b>	<b>0</b>	<b>0</b>	<b>0</b>	<b>0</b>	<b>0</b>
1	03/10/2008	CRNEL PORTILLO	CALLERIA	INCENDIO URBANO	0	0	0	2	0	1	0	0	0	0	0	0	0
2	03/10/2008	CRNEL PORTILLO	YARINACOCOA	INCENDIO URBANO	0	0	0	3	0	1	0	0	0	0	0	0	0
3	04/10/2008	ATALAYA	RAYMONDI	ALUVION	0	0	0	0	0	0	0	0	0	0	0	0	0
4	05/10/2008	CRNEL PORTILLO	NUEVA REQUENA	INCENDIO URBANO	0	0	0	5	0	1	0	0	0	0	0	0	0
5	05/10/2008	ATALAYA	RAYMONDI	INCENDIO URBANO	0	0	0	4	0	1	0	0	0	0	0	0	0
6	11/10/2008	CRNEL PORTILLO	YARINACOCOA	INCENDIO URBANO	0	0	0	4	0	1	0	0	0	0	0	0	0
7	12/10/2008	PADRE ABAD	PADRE ABAD	VIENTOS FUERTES	0	0	0	616	90	137	19	0	2	0	0	0	15
8	19/10/2008	CRNEL PORTILLO	YARINACOCOA	INCENDIO URBANO	0	0	0	2	0	1	0	0	0	0	0	0	0
9	21/10/2008	PADRE ABAD	PADRE ABAD	INCENDIO URBANO	0	0	0	3	0	1	0	0	0	0	0	0	0
	<b>TOTAL</b>	<b>EMER</b>	<b>OCTUBRE</b>	<b>9</b>	<b>0</b>	<b>0</b>	<b>0</b>	<b>639</b>	<b>90</b>	<b>144</b>	<b>19</b>	<b>0</b>	<b>2</b>	<b>0</b>	<b>0</b>	<b>0</b>	<b>15</b>
1	04/11/2008	PADRE ABAD	PADRE ABAD	VIENTOS FUERTES	0	0	0	13	0	3	0	0	0	0	0	0	0
2	09/11/2008	CRNEL PORTILLO	CALLERIA	INCENDIO URBANO	0	0	0	4	0	1	0	0	0	0	0	0	0
3	09/11/2008	PADRE ABAD	PADRE ABAD	VIENTOS FUERTES	0	0	0	104	0	20	0	0	0	0	0	0	0
4	11/11/2008	ATALAYA	RAYMONDI	VIENTOS FUERTES	0	0	0	9	0	0	0	0	0	0	0	0	0
5	13/11/2008	ATALAYA	RAYMONDI	INCENDIO URBANO	0	0	0	4	0	0	0	0	0	0	0	0	0
6	14/11/2008	PADRE ABAD	PADRE ABAD	VIENTOS FUERTES	0	0	0	59	0	9	0	0	0	0	0	0	0
7	19/11/2008	PADRE ABAD	PADRE ABAD	INCENDIO URBANO	0	0	0	12	0	2	0	0	0	0	0	0	0
8	22/11/2008	PADRE ABAD	PADRE ABAD	VIENTOS FUERTES	0	0	0	42	0	7	0	0	0	0	0	0	0
9	22/11/2008	PADRE ABAD	PADRE ABAD	VIENTOS FUERTES	0	0	0	13	0	3	0	0	0	0	0	0	0
10	22/11/2008	PADRE ABAD	PADRE ABAD	VIENTOS FUERTES	0	0	0	18	0	3	0	0	0	0	0	0	0
11	22/11/2008	PADRE ABAD	PADRE ABAD	VIENTOS FUERTES	0	0	0	17	0	3	0	0	0	0	0	0	0
12	23/11/2008	CRNEL PORTILLO	YARINACOCOA	VIENTOS FUERTES	0	0	0	2	0	1	0	0	0	0	0	0	0
13	26/11/2008	ATALAYA	RAYMONDI	VIENTOS FUERTES	0	0	0	0	3	1	0	0	0	0	0	0	0
14	28/11/2008	CRNEL PORTILLO	YARINACOCOA	INCENDIO URBANO	0	0	0	4	0	1	0	0	0	0	0	0	0
	<b>TOTAL</b>	<b>EMER</b>	<b>NOVIEMBRE</b>	<b>14</b>	<b>0</b>	<b>0</b>	<b>0</b>	<b>301</b>	<b>3</b>	<b>53</b>	<b>1</b>	<b>0</b>	<b>0</b>	<b>0</b>	<b>0</b>	<b>0</b>	<b>0</b>
1	01/12/2008	ATALAYA	RAYMONDI	VIENTOS FUERTES	0	0	0	0	12	0	0	0	0	0	0	0	0
2	03/12/2008	CRNEL PORTILLO	YARINACOCOA	INCENDIO URBANO	0	0	0	0	0	0	0	0	0	0	0	0	0
3	14/12/2008	ATALAYA	RAYMONDI	VIENTOS FUERTES	0	0	0	0	8	0	0	0	0	0	0	0	0
4	14/12/2008	PADRE ABAD	PADRE ABAD	VIENTOS FUERTES	0	0	0	16	0	3	0	0	0	0	0	0	0



1.2.25 REGISTRO PUNTUAL DE EMERGENCIAS Y DAÑOS DE LA REGIÓN UCAYALI 2008

N°	FECHA	PROVINCIA	DISTRITO	FENOMENO	FALLEC	DESAP	HERIDOS	DAMNIF	APECT	VIVI. DEST	VIVI. APECT	CC EE DESTRU	CC EE APECT	CC SS DESTRU	CC SS APECT	HAS. DEST	HAS. APECT
5	19/12/2008	ATALAYA	RAYMONDI	INCENDIO URBANO	0	0	0	6	0	0	0	0	0	0	0	0	0
6	22/12/2008	PADRE ABAD	PADRE ABAD	INCENDIO URBANO	0	0	0	5	0	1	0	0	0	0	0	0	0
7	26/12/2008	ATALAYA	RAYMONDI	INCENDIO URBANO	0	0	0	5	0	0	0	0	0	0	0	0	0
8	27/12/2008	CRNEL PORTILLO	YARINACOCCHA	INCENDIO URBANO	0	0	0	7	0	1	0	0	0	0	0	0	0
9	28/12/2008	PADRE ABAD	PADRE ABAD	DERRUMBE	0	0	0	0	0	0	0	0	0	0	0	0	0
10	28/12/2008	PADRE ABAD	PADRE ABAD	INUNDACION	0	0	0	15	0	3	0	0	0	0	0	0	0
11	30/12/2008	CRNEL PORTILLO	YARINACOCCHA	VIENTOS FUERTES	0	0	0	5	0	0	1	0	0	0	0	0	0
12	31/12/2008	CRNEL PORTILLO	YARINACOCCHA	INCENDIO URBANO	0	0	0	5	0	1	0	0	0	0	0	0	0
<b>TOTAL</b>	<b>EMER</b>		<b>DICIEMBRE</b>		<b>0</b>	<b>0</b>	<b>0</b>	<b>64</b>	<b>20</b>	<b>9</b>	<b>1</b>	<b>0</b>	<b>0</b>	<b>0</b>	<b>0</b>	<b>0</b>	<b>0</b>

Fuente : Dirección Nacional de Operaciones del INDECI-SINPAD

Elaboración : Oficina de Estadística y Telemática del INDECI



### 1.3 Detalle de algunas emergencias con mapas ilustrativos por región

- 1.3.1 Región Amazonas
- 1.3.2 Región Ancash
- 1.3.3 Región Apurímac
- 1.3.4 Región Arequipa
- 1.3.5 Región Ayacucho
- 1.3.6 Región Cajamarca
- 1.3.7 Región Callao
- 1.3.8 Región Cusco
- 1.3.9 Región Huancavelica
- 1.3.10 Región Huánuco
- 1.3.11 Región Ica
- 1.3.12 Región Junín
- 1.3.13 Región La Libertad
- 1.3.14 Región Lambayeque
- 1.3.15 Región Lima
- 1.3.16 Región Loreto
- 1.3.17 Región Madre de Dios
- 1.3.18 Región Moquegua
- 1.3.19 Región Pasco
- 1.3.20 Región Piura
- 1.3.21 Región Puno
- 1.3.22 Región San Martín
- 1.3.23 Región Tacna
- 1.3.24 Región Tumbes
- 1.3.25 Región Ucayali





### 1.3 DETALLE DE ALGUNAS EMERGENCIAS CON MAPAS ILUSTRATIVOS POR REGION

En esta parte se describen las principales emergencias clasificadas por región, indicando también los nombres de los centros poblados, localidades o comunidades nativas. Cabe indicar que se precisan los nombres de los ríos, cerros u otros nombres que ayudan a localizar y focalizar la emergencia, con su respectiva información de daños personales, materiales así como acciones de Defensa Civil realizadas por las entidades componentes del SINADECI.

#### 1.3.1 REGION DE AMAZONAS

En la región de Amazonas ocurrieron 169 emergencias las mismas que han sido reportadas en el Registro de Emergencias y Peligros – REMPE a través del SINPAD, de las cuales se describen las principales emergencias:

##### PROVINCIA DE UTCUBAMBA

###### **Distrito: Bagua Grande – Lluvia fuerte**

###### **Hechos**

El 09 de enero del 2008, se produjo intensas precipitaciones pluviales, acompañadas de vientos fuertes, en la localidad de Bagua Grande, distrito de Bagua Grande, que afectó los techos de las viviendas y de instituciones públicas. Asimismo, se registraron huaycos que afectaron la carretera Fernando Belaunde Terry, en el tramo Pedro Ruiz Gallo – El Aserradero, en el sector de Gonchillo, distrito de Bagua Grande el cual arrastró un ómnibus de la empresa EJETUR hacia el cauce del río Utcubamba.

###### **Daños**

391	personas afectadas
12	personas damnificadas
23	personas desaparecidas
24	personas fallecidas
11	personas heridas
79	viviendas afectadas
02	viviendas destruidas
01	centro de salud afectado
01	centro educativo afectado
02	templos religiosos afectados

###### **Acciones**

El personal de la DRDC-Amazonas y brigadistas del SIREDECI-Amazonas acudieron a la zona de emergencia el 10 de enero. Evacuaron a las personas con heridas leves a los centros de Salud más cercanos, y entregaron apoyo humanitario consistente en baldes plásticos, calaminas galvanizadas corrugadas 1.8mts. , colchas, alimentos, ollas, ropas.

###### **Distrito: Cajaruro – Viento fuerte**

###### **Hechos**

El 09 de febrero del 2008, se produjo Vientos Fuertes en las localidades de: Cajaruro, Acapulco, Vencedores, Nuevo Paraíso, San Juan, Santa

Clara, El Tigre, Santa Cruz; distrito de Cajaruro, dejando a 45 familias afectadas.

###### **Daños**

315	personas afectadas
45	viviendas afectadas

###### **Acciones**

El Comité Distrital de Defensa Civil de Cajaruro evaluó los daños y gestionó el apoyo humanitario de 270 calaminas galvanizadas corrugado 1.8mts.

###### **Distrito: Bagua Grande – Lluvia Fuerte**

###### **Hechos**

El 15 de febrero del 2008, se registró lluvias fuertes, en la localidad de Bagua Grande, distrito de Bagua Grande.

###### **Daños**

300	personas afectadas
08	personas damnificadas
60	viviendas afectadas
02	viviendas destruidas

###### **Acciones**

El Comité Provincial de Defensa Civil evaluó los daños y gestionó el apoyo humanitario de baldes plásticos, ollas de aluminio, planchas de triplay para pared, colchas de 1 1/2 plaza, calaminas galvanizadas corrugadas 1.8mts.

###### **Distrito: El Milagro – Inundación**

###### **Hechos**

El 19 de febrero, debido a las constantes lluvias ocurridas en la zona del caudal del Río Utcubamba, causó el desborde de sus aguas, inundando áreas de cultivo, bocatomas y canales de irrigación de las localidades de Huarangopampa, San Pedro, Niño Pobre, Zapote, Aviación, El Triunfo, Papaya Baja.

###### **Daños**

05	personas afectadas
01	vivienda afectada
367	hectáreas de cultivo afectadas
52	hectáreas de cultivo destruidas

###### **Acciones**

El Comité Provincial de Defensa Civil de Bagua y el Sector de Agricultura realizaron la evaluación de los daños de los cultivos agrícolas afectados e inundados (perdidos) y brindaron el apoyo humanitario a los campesinos afectados, consistente en baldes plásticos, frazadas de 1 ½ plaza, platos y tazones de plásticos.

###### **Distrito: Cajaruro – Deslizamiento**

###### **Hechos**

El 29 de marzo del 2008 a las 08:00 horas, se produjo un deslizamiento de tierra (200 Ha. aprox.) a consecuencia de las lluvias, afectando a 18 familias, en la localidad de San Isidro, distrito de Cajaruro.

###### **Daños**

157	personas damnificadas
34	viviendas destruidas

###### **Acciones**

El Comité Distrital de Defensa Civil de Cajaruro evaluó los daños y gestionó el apoyo logístico de calaminas galvanizadas corrugadas 1.8 mts, camas plegables de



1 plaza, cama plegables de lona  $\frac{3}{4}$  plaza, colchas de  $1\frac{1}{2}$ , espumaderas de cocina, ropas usadas, tazones y vasos de plásticos, toallas.

#### **Distrito: Jamalca – Deslizamiento**

##### **Hechos**

El 31 de marzo del 2008 a las 08:00 horas, a consecuencia de las lluvias intensas, se produjo el deslizamiento del cerro Santa Rosa que provocó el embalse del Río Utcubamba, el cual ocasionó la inundación del CPM el Aserradero, en la localidad de Aserradero, distrito de Jamaica.

##### **Daños**

300	personas damnificadas
180	personas afectadas
36	viviendas afectadas
90	viviendas destruidas
01	centro educativo destruido
01	centro educativo afectado
01	centro de salud destruido
01	centro de salud afectado

##### **Acciones**

El Comité Regional de Defensa Civil de Amazonas, con representantes del Comité Provincial de Defensa Civil de Utcubamba y el Comité Distrital de Defensa Civil de Jamaica evaluaron los daños, evacuaron y reubicaron a los damnificados. Así mismo se coordinó con IIRSA Norte (responsable del mantenimiento de la carretera Fernando B. Terry), quien abrió una trocha peatonal y carrozable, y las instituciones responsables del apoyo humanitario, que entregaron a los damnificados calaminas galvanizadas corrugadas 1.8 mts, camas plegables de 1 plaza, cama plegables de lona  $\frac{3}{4}$  plaza, colchas de  $1\frac{1}{2}$ , pañales desechables, espumaderas de cocina, ropas usadas, tazones y vasos de plásticos, toallas.

#### **Distrito: Lonya Grande – Lluvia fuerte**

##### **Hechos**

El 12 de octubre 2008 se produjo lluvias torrenciales, afectando a 12 familias de la localidad de Huaylla, distrito de Lonya Grande.

##### **Daños**

364	personas afectadas
07	personas damnificadas
103	viviendas afectadas
02	viviendas destruidas
02	centros educativos afectados
01	local comunal afectado
01	templo religioso afectado
01	puente afectado

##### **Acciones**

El Comité Distrital de Defensa Civil de Lonya Grande evaluó los daños y gestionó el apoyo humanitario de 1,030 calaminas galvanizadas corrugadas 1.8 mts.

### **PROVINCIA DE BONGARA**

#### **Distrito: Jazan – Otros fenómenos Tecnológicos**

##### **Hechos**

El 10 de enero del 2008, se produjo un accidente de tránsito en la carretera Fernando Belaunde Terry en

el Km. 278 (Bagua Grande - Pero Ruiz), en el sector denominado Copachin, Localidad de Chosgon, distrito de Jazan.

El ómnibus de la empresa de transportes "Tarapoto Tours", procedente de la ciudad de Tarapoto con 55 pasajeros a bordo, fue arrasado por deslizamiento de tierra a las aguas del Río Utcubamba

##### **Daños**

43 personas fallecidas

##### **Acciones**

El presidente del CRDC y Brigadistas se trasladaron a la zona del accidente, donde se logró socorrer a 04 heridos; y de las 43 personas fallecidas, se logró rescatar 22 cadáveres, quedando un saldo de 21 cadáveres desaparecidos

### **PROVINCIA DE R. MENDOZA**

#### **Distrito: Omia – Lluvia fuerte**

##### **Hechos**

El 07 de enero del 2008, se produjeron lluvias intensas en la localidad de San Isidro, distrito de Omia, afectando a 01 vivienda.

##### **Daños**

01	vivienda destruida
09	personas damnificadas

##### **Acciones**

El Comité Distrital de Defensa Civil de Omia evaluó el daño y gestionó el apoyo humanitario de balde plástico, calaminas galvanizadas corrugado 1.8 mts, frazadas de  $1\frac{1}{2}$  plaza, tazones y vasos de plásticos.

### **PROVINCIA DE CONDORCANQUI**

#### **Distrito: Nieva – Incendio Urbano**

##### **Hechos**

El 10 de febrero del 2008, el tizón de candela provocó el incendio de una vivienda en la CC.NN de Napuruka, distrito de Nieva.

##### **Daños**

01	vivienda destruida
05	personas damnificadas

##### **Acciones**

El Comité Distrital de Defensa Civil de Condorcanqui evaluó el daño y gestionó el apoyo humanitario de balde plástico, colchones de espuma de  $\frac{3}{4}$  de plaza por  $2\frac{1}{2}$ , tazones y vasos de plásticos.

#### **Distrito: Río Santiago – Inundación**

##### **Hechos**

El 12 de mayo del 2008, se produjo una inundación, a consecuencia de las fuertes lluvias; las aguas del Río Ayambis se desbordaron e inundaron la CC.NN. de Muwain, en el distrito de Río Santiago.

##### **Daños**

157	personas damnificadas
26	viviendas destruidas

##### **Acciones**

El Comité Provincial de Defensa Civil de Condorcanqui evaluó los daños y gestionó el apoyo humanitario ante el Comité Regional de Defensa Civil de Amazonas,





consistente en baldes plásticos, barretas, colchas de 1 ½ plaza, hachas con mango de madera, tazones y vasos de plásticos.

## PROVINCIA DE CHACHAPOYAS

### **Distrito: Chachapoyas -Viento**

#### **Hechos**

Con fecha de 22 de mayo del 2008, se registró vientos fuertes, dejando a 02 familias damnificadas en el AA.HH. Pedro Castro, distrito de Chachapoyas.

#### **Daños**

- 14 personas damnificadas
- 02 viviendas destruidas

#### **Acciones**

El Comité Provincial de Defensa Civil de Chachapoyas evaluó el daño y gestionó el apoyo humanitario consistente en calaminas galvanizadas, parantes de madera, planchas de triplay.

### **Distrito: Chachapoyas – Incendio Urbano**

#### **Hechos**

Con fecha de 25 de junio del 2008, se registró un incendio provocado por un corto circuito que destruyó a 01 vivienda, en la localidad del Señor de los Milagros, distrito de Chachapoyas.

#### **Daños**

- 05 personas damnificadas
- 01 vivienda destruida

#### **Acciones**

El Comité Regional de Defensa Civil de Amazonas evaluó el daño y gestionó el apoyo humanitario a la familia damnificada consistente en baldes plásticos, calaminas galvanizadas, camas plegables, cocina, cucharones de aluminio, platos y vasos de plásticos, ropas usadas.

### **Distrito: Olleros – Helada**

#### **Hechos**

El 25 de agosto del 2008, se registró bajas temperaturas originadas por las heladas, afectando a los pobladores de las localidades de San Miguel, Siricha, Olleros, en el distrito de Olleros.

#### **Daños**

- 421 personas afectadas
- 72 hectáreas de cultivo afectados (05 hectáreas. de maíz, 05 hectáreas de papa, 62 hectáreas. de pasto)
- 01 unidad de caballar perdido
- 09 unidades de ovino perdidos

#### **Acciones**

El Comité Distrital de Olleros evaluó el daño y gestionó el apoyo humanitario consistente en ropas usadas y frazadas de 1 ½ plaza.

## PROVINCIA DE LUYA

### **Distrito: San Cristóbal - Helada**

#### **Hechos**

El 01 de julio del 2008, se registró bajas temperaturas

originadas por las heladas, afectando a los pobladores de la localidad de Olto, distrito de San Cristóbal.

#### **Daños**

- 190 personas afectadas

#### **Acciones**

El Comité Regional de Defensa Civil de Amazonas organizó una campaña de recolección de ropa para las personas afectadas, entregando 200 kilos de ropa usada.

## PROVINCIA DE BAGUA

### **Distrito: La Peca – Lluvia fuerte**

#### **Hechos**

El 07 de febrero del 2008, se produjo intensas precipitaciones pluviales, acompañadas de vientos fuertes, en el distrito de La Peca, provincia de Bagua, que afectó a 01 familia.

#### **Daños**

- 04 personas damnificadas
- 01 viviendas destruidas

#### **Acciones**

El Comité Provincial de Defensa Civil de Bagua realizó la Evaluación de Daños y gestionó el apoyo humanitario, que consistió en calaminas galvanizadas corrugado 1.8mts, ollas, ropa usada, balde, frazadas de 1 ½ plaza.

### **Distrito: Imaza – Viento fuerte**

#### **Hechos**

El 13 de febrero del 2008, se produjeron vientos fuertes, en la localidad de CC.NN: Tuyankuwas, distrito de Imaza

#### **Daños**

- 107 personas afectadas
- 15 viviendas afectadas

#### **Acciones**

El Comité Provincial de Defensa Civil de Bagua realizó la Evaluación de Daños y gestionó el apoyo humanitario, que consistió en platos de plástico hondo, frazada de 1 ½ de plaza, ollas, cucharas para sopa, baldes de plástico, tazones y vasos de plástico.

### **Distrito: Imaza – Viento fuerte**

#### **Hechos**

El 13 de julio del 2008, se registró vientos fuertes en la localidad de Pakui, distrito de Imaza.

#### **Daños**

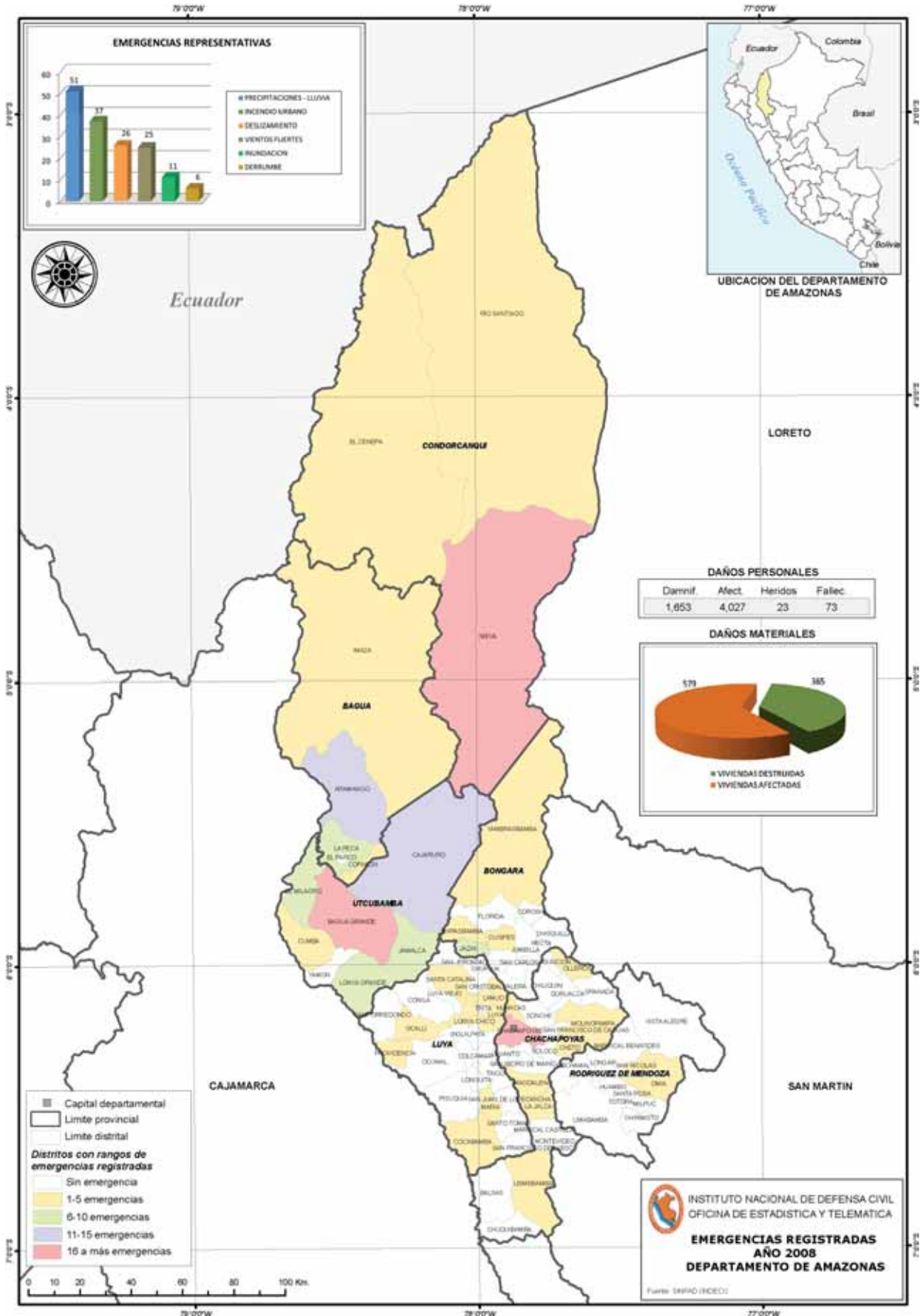
- 20 personas damnificadas
- 08 personas afectadas
- 04 viviendas destruidas
- 01 vivienda afectada

#### **Acciones**

El Comité Distrital de Defensa Civil de Imaza, realizó la evaluación de los daños y entregó la ayuda humanitaria consistente en bidones de plástico, carpas familiares, cuchillos de cocina, ollas, ropa usada, tazones y vasos de plástico.

Fuente: SINPAD – COEN – INDECI

Elaboración: Oficina de Estadística y Telemática del INDECI





### 1.3.2 REGION DE ANCASH

En esta región se registraron 87 emergencias, siendo las principales:

#### PROVINCIA DE HUARAZ

##### **Distrito: Huaraz - Lluvia fuerte**

##### **Hechos**

El 18 de enero del 2008 a las 17:30 horas, se produjeron intensas precipitaciones ocasionando inundaciones, sobresaturación de humedad y rajaduras en las paredes de las viviendas; en el lugar denominado Río Seco, en el Barrio de Tacllan, localidad de Huaraz, distrito de Huaraz.

##### **Daños**

55 personas afectadas  
10 viviendas afectadas

##### **Acciones**

El Secretario Técnico del Comité de Defensa Civil de la zona realizó la evaluación de daños y entregó el apoyo humanitario consistente en barretas, carretillas, palas, sacos de polipropileno.

##### **Distrito: La Libertad - Lluvia fuerte**

##### **Hechos**

El 12 de febrero del 2008 a las 16:30 horas, se produjeron intensas precipitaciones afectando a 02 viviendas, en la localidad de Cajamarquilla, distrito de Huaraz.

##### **Daños**

13 personas afectadas  
02 viviendas afectadas

##### **Acciones**

El Presidente del Comité Regional, evaluó los daños y entregó el apoyo humanitario consistente en bidones de plástico, camas plegables, cucharones, cuchillos, cocinas, calaminas, ropa usada, tazones y vasos de plástico.

##### **Distrito: Tarica – Incendio Urbano**

##### **Hechos**

El 05 de junio del 2008, se produjo un incendio urbano, provocando la pérdida de la cobertura del techo y muerte de animales menores, en la localidad de Lucma, distrito de Tarica.

##### **Daños**

08 personas damnificadas  
01 vivienda destruida

##### **Acciones**

Los responsables del Comité Regional, evaluó los daños y entregó el apoyo humanitario consistente en bidones de plástico, camas plegables, cucharones, cuchillos, ollas, ropa usada, tazones y vasos de plástico.

#### PROVINCIA DE YUNGAY

##### **Distrito: Yungay - Tempestad**

##### **Hechos**

El 10 de febrero del 2008 a las 17:00 horas, se presentó

fuertes lluvias, acompañadas de tempestades (caídas de rayos), ocasionando la muerte de 03 personas de 20, 19 y 11 años, las cuales se encontraban realizando labores agrícolas, pasteo de animales, en el caserío Patapata, a unos 14 Km. de la localidad de Yungay distrito de Yungay.

##### **Daños**

03 personas fallecidas

##### **Acciones**

El Secretario Técnico del Comete de Defensa Civil de la zona realizó la evaluación de las muertes ocurridas.

##### **Distrito: Quillo - Helada**

##### **Hechos**

El 12 de setiembre del 2008, se produjo bajas temperaturas provocadas por las heladas en el caserío de Punap y lugares aledaños, en las localidades de Cuntip, Huanca, Punap, Santa Rosa, en el distrito de Quillo.

##### **Daños**

586 personas afectadas

##### **Acciones**

El Comité Regional, evaluó los daños y entregó el apoyo humanitario consistente en colchones, ropa usada, frazadas.

#### PROVINCIA DE CARHUAZ

##### **Distrito: Marcará - Deslizamiento**

##### **Hechos**

El 23 de marzo del 2008 a las 19:00 horas, se presentó fuertes lluvias, provocando el deslizamiento del cerro hacia la carretera Principal de Recuay Huanca, destruyendo a 02 viviendas, en la localidad de Recuay Huanta, distrito de Marcará.

##### **Daños**

12 personas damnificadas  
02 viviendas destruidas

##### **Acciones**

Los responsables del Comité de Defensa Civil de la zona evaluaron los daños y entregaron el apoyo humanitario consistente en bidones de plástico, calaminas, cocinas, cucharas de sopa, colchones, frazadas, ropa usada, vasos y tazones de plástico.

#### PROVINCIA DE HUARMEY

##### **Distrito: Huayan – Lluvia fuerte**

##### **Hechos**

El 02 de abril del 2008 a las 22:00 horas, se registró fuertes lluvias por más de 09 horas ocasionando huaycos y derrumbes de viviendas de adobe y la pérdida de animales menores, en la localidad de Huayan, distrito de Huayan.

##### **Daños**

25 personas afectadas  
05 viviendas afectadas  
03 Km. caminos rurales afectados  
02 Km. de canales de riego afectado

##### **Acciones**

Los Presidente del Comité de Defensa Civil de la zona



evaluaron los daños y entregaron el apoyo humanitario consistente en botas de jebe, carretillas y picos.

### PROVINCIA DE ANTONIO RAYMONDI

#### **Distrito: Chaccho – Deslizamiento**

##### **Hechos**

El 13 de octubre del 2008 a las 22:00 horas, se registró fuertes lluvias provocando el deslizamiento de terrenos de cultivo en la localidad de Jaroc, distrito de Chaccho.

##### **Daños**

200	personas afectadas
40	viviendas afectadas
05	hectáreas de cultivo destruidas
20	hectáreas de cultivo afectadas
03	puentes afectados
03	unidades de caballar perdido
06	unidades de porcino perdido
04	unidades de vacuno perdido

##### **Acciones**

Los Responsables del Comité de Defensa Civil de la zona evaluaron los daños y entregaron el apoyo humanitario consistente en barretas, picos, bidones, calaminas, combas.

### PROVINCIA DE ANTONIO PALLASCA

#### **Distrito: Pallasca – Lluvia fuerte**

##### **Hechos**

El 10 de noviembre del 2008, se registró fuertes lluvias provocando la inundación y la caída parcial de viviendas de la localidad de Llaymucha, distrito de Pallasca.

##### **Daños**

392	personas afectadas
95	viviendas afectadas

##### **Acciones**

Los Responsables del Comité de Defensa Civil de la zona evaluaron los daños y entregaron el apoyo humanitario consistente en barretas, cuchillos, cucharones, camas plegables, picos, bidones, calaminas, combas.

### PROVINCIA DE HUARI

#### **Distrito: Rahuapampa – Lluvia fuerte**

##### **Hechos**

El 17 de noviembre del 2008, se registró fuertes lluvias provocando la inundación, deslizamientos en la localidad de Rahuapampa, distrito de Rahuapampa.

##### **Daños**

126	personas afectadas
42	viviendas afectadas
03	Km. de carreteras afectadas
02	puentes afectados
03	km. de canal de riego afectado
40	unidades de aves
60	unidades de cuyes
20	unidades de ovino
20	unidades de porcino

##### **Acciones**

Los Responsables del Comité de Defensa Civil de la zona evaluaron los daños y entregaron el apoyo humanitario consistente en baldes, calaminas, ollas frazadas, tazones, vasos de plástico.

### PROVINCIA DE RECUAY

#### **Distrito: Catac – Incendio Urbano**

##### **Hechos**

El 08 de diciembre del 2008, se registró un incendio provocado por el mal manejo de la cocina a leña, en la localidad de Catac, distrito de Catac.

##### **Daños**

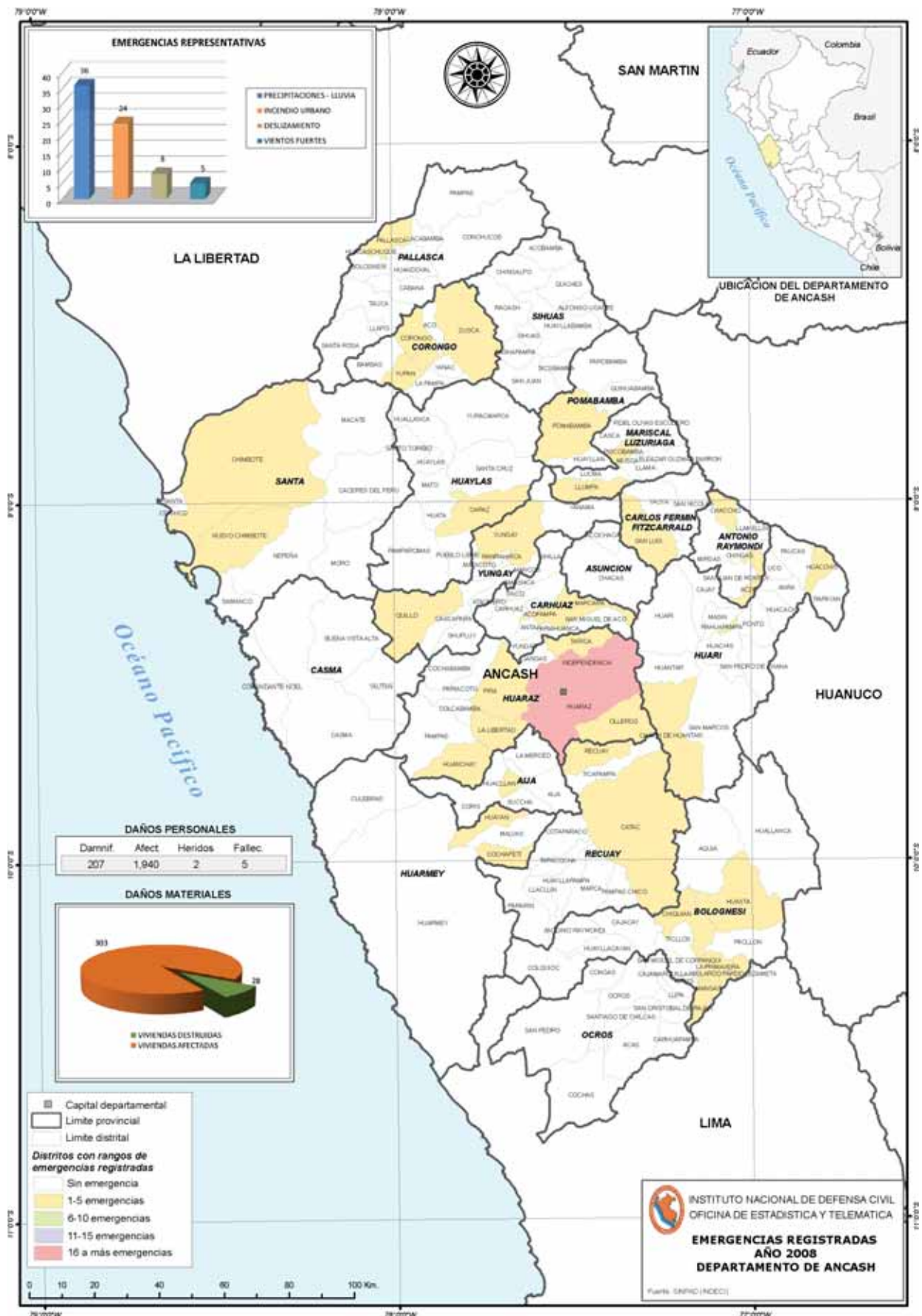
02	personas fallecidas
02	personas damnificadas
01	vivienda destruida

##### **Acciones**

Los Responsables del Comité de Defensa Civil de la zona evaluaron los daños y entregaron el apoyo humanitario consistente en baldes, calaminas, cuchillos, espumaderas de metal, frazadas, tazones, vasos de plástico.

Fuente: SINPAD – COEN – INDECI

Elaboración: Oficina de Estadística y Telemática del INDECI



**1.3.3 REGION DE APURIMAC**

En la región de Apurimac, ocurrieron 508 emergencias, siendo las principales:

**PROVINCIA DE ABANCAY****Distrito: Abancay - Lluvia fuerte****Hechos**

El 11 de enero del 2008 a las 11:00 horas, se produjeron intensas precipitaciones afectando a las viviendas de los Barrios son Villa Amapy, Urb. Virgen del Rosario, Intimpas, Los Naranjales, Horacio Zevallos, Los Rosales, en la localidad de Abancay, distrito de Abancay.

**Daños**

5.000 personas afectadas  
1.000 viviendas afectadas

**Acciones**

El Comité Provincial de Defensa Civil de Abancay realizó la evaluación de daños y entregó el apoyo humanitario consistente en barretas, carretillas, palas, sacos de polipropileno.

**Distrito: Pichirhua - Lluvia fuerte****Hechos**

El 13 de febrero del 2008 a las 14.30 horas, se produjeron intensas precipitaciones afectando a las viviendas, de la localidad de Lucuchanga, distrito de Pichirhua

**Daños**

07 personas damnificadas  
01 vivienda destruida

**Acciones**

El Comité Provincial de Defensa Civil de Abancay realizó la evaluación de daños y entregó el apoyo humanitario consistente en barretas, carretillas, cocinas, ropa usada, vasos y tazones de plástico.

**Distrito: Chacoche – Incendio urbano****Hechos**

El 18 de marzo del 2008 a las 15.00 horas, ocurrió un incendio urbano de grandes proporciones causando desesperación y zozobra en los habitantes de la comunidad de Amaruyoc del distrito de Chacoche.

**Daños**

09 personas damnificadas  
01 vivienda destruida

**Acciones**

El Comité Distrital de Defensa Civil de Chacoche realizó la evaluación de daños y entregó el apoyo humanitario consistente en baldes de plástico, bidones de plástico, calaminas galvanizadas 1.80 mts, casacas, cocinas, colchas de 1 ½ plaza, colchones de 1 ½ plaza, cucharas de sopa, ollas, platos, kit de higiene.

**Distrito: Abancay – Helada****Hechos**

El 20 de octubre del 2008, se produjo bajas temperaturas

originadas por las heladas, en la localidad de Quisapata, distrito de Abancay.

**Daños**

750 personas afectadas  
01 centro de salud afectado

**Acciones**

El Comité Provincial de Abancay realizó la evaluación de daños y entregó el apoyo humanitario consistente en camas colchón, rollos de tela de algodón, rollos de tela tejido en fibra.

**PROVINCIA DE ANDAHUAYLAS****Distrito: Andahuaylas – Colapso de vivienda****Hechos**

El 13 de febrero del 2008 a las 08:00 horas, se produjo el colapso de 01 vivienda, debido a las lluvias torrenciales, en la localidad de Andahuaylas, distrito de Andahuaylas.

**Daños**

06 personas damnificadas  
01 vivienda destruida

**Acciones**

El Comité Provincial de Defensa Civil de Abancay realizó la evaluación de daños y entregó el apoyo humanitario consistente en baldes, ollas, frazadas, vasos y tazones de plástico.

**Distrito: San Antonio de Cachi – Deslizamiento****Hechos**

El 21 de febrero del 2008 a las 08:00 horas, debido al agrietamiento en el contorno de la población, y los trabajos de extracción de sal de ganado, se produjo un deslizamiento afectando a viviendas, terrenos de cultivo, en la localidad de Minascachihuancaray, distrito de San Antonio de Cachi.

**Daños**

280 personas afectadas

**Acciones**

Los Miembros del Comité Distrital de Defensa Civil de San Antonio de Cachi realizaron la evaluación de daños entregó el apoyo logístico de 20 bidones de plástico y 480 calaminas de 1.80 mts.

**Distrito: Andahuaylas – Lluvia fuerte****Hechos**

El 19 de setiembre del 2008 se produjo fuertes lluvias, afectando a las viviendas ubicadas a en los laterales de la cuenca del río Chumbao, en la localidad de Andahuaylas, distrito de Andahuaylas.

**Daños**

5.000 personas afectadas

**Acciones**

El Comité Provincial de Defensa Civil de San Andahuaylas realizó la evaluación de daños y la entrega del apoyo logístico de 25 carretillas y 450 sacos de polipropileno.



## PROVINCIA DE COTABAMBAS

### Distrito: Tambobamba – Sequía

#### Hechos

El 01 de marzo del 2008, debido a las intensas heladas que viene afectando a las comunidades de los distritos de Cotabambas, Tambobamba, Haquira, Mara, Coyllurqui, Chalhuhhuacho; y la ausencia de lluvias durante la maduración de los productos agrícolas, originando sequías y las heladas quemaron los sombríos de papas, maíz, trigo y otros, en todos los distritos de esta provincia.

#### Daños

10.219 personas afectadas

#### Acciones

El Comité Provincial de Defensa Civil de Tambobamba realizó la evaluación de daños y entregó el apoyo humanitario consistente cuchillos, ropa usada, serruchos, telas, zapatillas.

### Distrito: Cotabambas – Incendio urbano

#### Hechos

El 18 de agosto del 2008, se produjo un incendio de 01 vivienda a las 17:00 horas, en la localidad de Tamboro, distrito de Cotabambas.

#### Daños

07 personas damnificadas  
01 vivienda destruida

#### Acciones

El Comité Distrital de Defensa Civil de Cotabambas realizó la evaluación de daños y entregó el apoyo humanitario consistente baldes, colchones cocina, ollas, platos y vasos de plástico, ropa usada.

## PROVINCIA DE CHINCHEROS

### Distrito: Chincheros – Inundación

#### Hechos

El 03 de marzo del 2008 a las 19:00 horas, se presentó fuertes granizadas originando inundaciones en las viviendas de toda la comunidad de Orccorbamba, Centro Poblado Cayara, Jurisdicción del distrito de Chincheros, causando daños y desconcierto en la población entera

#### Daños

245 personas afectadas  
35 viviendas destruidas  
104 hectáreas de cultivo destruido  
30 unidades de aves perdidas  
80 unidades de cuyes perdidos

#### Acciones

El Comité Provincial de Defensa Civil de Chincheros realizó la evaluación de daños y entregó el apoyo humanitario de barretas, botas de jebe, carretillas, colchones de 1 ½ plaza, palas, ropa usada, sacos de polipropileno.

### Distrito: Chincheros – Colapso de vivienda

#### Hechos

El 10 de marzo del 2008 a las 16:00 horas, debido a las fuertes precipitaciones pluviales ocurrió el colapsamiento de una vivienda el cual ocasionó gran

desconcierto y preocupación en los pobladores de la comunidad de Chuyama, distrito de Huaccana.

#### Daños

10 personas damnificadas  
03 personas fallecidas  
02 viviendas destruidas

#### Acciones

El Comité Distrital de Defensa Civil de Huaccana, evaluó los daños y entregó el apoyo logístico de baldes de plástico, calaminas, colchones de espuma, cucharas de sopa, frazadas de 1 ½ plaza, kit de higiene, ollas de aluminio, ropas usadas, tazones y vasos de plástico.

### Distrito: Ongoy – Viento fuerte

#### Hechos

El 11 de mayo del 2008, se produjeron fuertes vientos afectando a los techos de las viviendas de las comunidades de Mollepata y San Lorenzo, pertenecientes al distrito de Ongoy.

#### Daños

12 personas afectadas  
02 viviendas afectadas

#### Acciones

El Comité Distrital de Defensa Civil de Ongoy, evaluó los daños y entregó el apoyo logístico de 30 calaminas corrugadas de 1.80 mts.

### Distrito: Chincheros – Incendio Forestal

#### Hechos

El 22 de setiembre del 2008, se produjo un incendio en la comunidad de Ccechuapata desde las 16:00 horas, desconociéndose quien produjo el incendio y afectando a plantaciones de paltos, tara, tuna, eucalipto, pastos naturales.

#### Daños:

40 personas afectadas  
30 hectáreas de terreno de cobertura natural afectado  
05 hectáreas de terreno de cultivo para riego afectado

#### Acciones

El Comité efectuó la evaluación de daños y con la ayuda de brigadistas comuneros efectuaron la sofocación del incendio en su totalidad. Se entregó el apoyo humanitario consistente en 01 bidón de plástico de 131 lts, 10 pares de botas de jebe, 03 unidades de hacha con mango de madera de 04 lb., 10 machetes tipo sable, 04 palas cuchara c/mango de madera y 03 picos de punta y pala.

## PROVINCIA DE GRAU

### Distrito: Chuquibambilla – Colapso de vivienda

#### Hechos

El 11 de marzo del 2008 a las 14:30 horas, se presentó fuertes lluvias, en las comunidades de Chuquibambilla, provocando el colapso de 01 vivienda en la localidad de Campanayoc, distrito de Chuquibambilla.

#### Daños

05 personas damnificadas  
01 vivienda destruida

**Acciones**

El Comité Provincial de Defensa Civil de Grau evaluó los daños y entregó el apoyo humanitario de baldes plásticos, calaminas galvanizadas de 1.80 mts, platos y tazones de plástico, frazadas, vasos de plástico.

**PROVINCIA DE ANTABAMBA****Distrito: Huaquirca – Helada****Hechos**

El 20 de abril del 2008 a las 04:30 horas, se produjo baja temperatura y granizada, originada por las heladas, dañando los cultivos de papa, maíz, cebada, olluco, quinua, haba, trigo, en las localidades de Casacaza, Finaya, Matara, Supayco, Cochapampa, Yanacollpa, pertenecientes a los distritos de Huaquirca.

**Daños**

1.200	personas afectadas
70	hectáreas de cultivo afectados
12	hectáreas de cultivo destruido
3.000	unidades de auquénidos perdidos
200	unidades de ovinos perdidos
1.500	unidades de vacunos perdidos

**Acciones**

El Comité Distrital de Defensa Civil de Huaquirca, evaluó los daños y entregó el apoyo logístico de ropas usadas, alimentos, frazadas, zapatos usados.

**Distrito: Huaquirca – Incendio urbano****Hechos**

El 15 de junio del 2008 a las 22:00 horas, se produjo un incendio provocando la desesperación de los

pobladores, en la comunidad de Huaquirca, distrito de Huaquirca.

**Daños**

05	personas damnificadas
01	persona fallecida
01	vivienda destruida

**Acciones**

El Comité Distrital de Defensa Civil de Huaquirca, evaluó los daños y entregó el apoyo logístico de ropas bidón de plástico, colchas, frazadas, platos de plásticos.

**PROVINCIA DE AYMARES****Distrito: Cotaruse – Helada****Hechos**

El 23 de julio del 2008 se presentó bajas temperaturas originadas por las heladas en la comunidad de Pisquicocha, donde 140 familias presentaron problemas respiratorios agudos en los niños del distrito de Cotaruse.

**Daños**

700	personas afectadas
-----	--------------------

**Acciones**

El Comité Distrital de Defensa Civil de Cotaruse, evaluó los daños y entregó el apoyo logístico de alimentos, aseo personal, avenas, calzados, fideos, pañales desechables, toallas, ropas usadas.

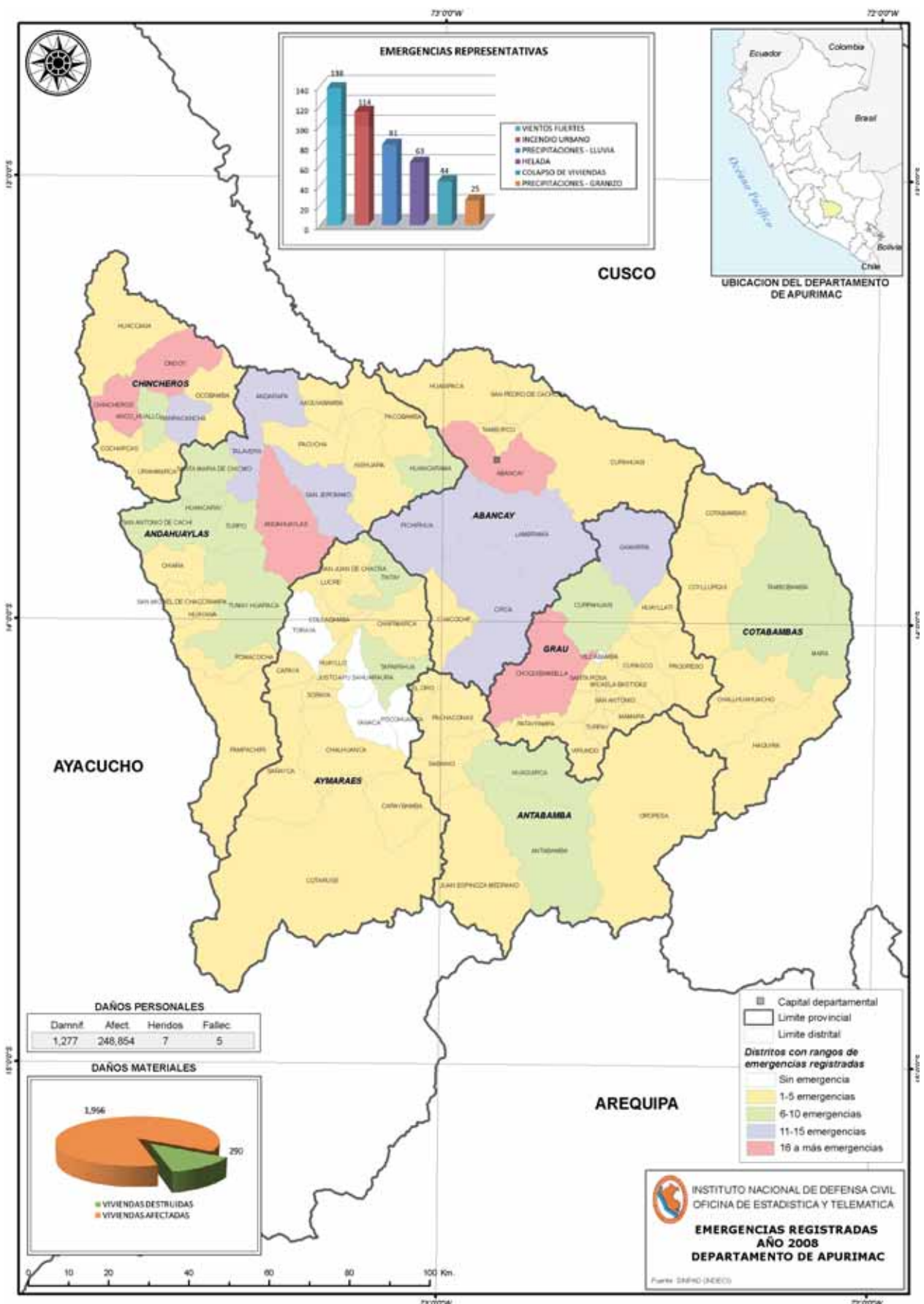
Fuente: SINPAD – COEN – INDECI

Elaboración: Oficina de Estadística y Telemática del INDECI



*Incendio Forestal*





**1.3.4 REGION DE AREQUIPA**

En la región de Arequipa, ocurrieron 150 emergencias, siendo las principales:

**PROVINCIA DE CAMANA****Distrito: Mariscal Cáceres – Lluvia fuerte****Hechos**

El 11 de enero del 2008, se produjeron intensas precipitaciones afectando a las viviendas y pobladores de las localidades de Chuli, Alfonso Ugarte, El Olivar, La Calderona, Pucchun, San José, Santa Mónica, Santa Rosa, pertenecientes al distrito de Mariscal Cáceres.

**Daños**

2.136 personas afectadas  
477 viviendas afectadas

**Acciones**

El Comité Distrital de Defensa Civil de Mariscal Cáceres realizó la evaluación de daños y entregó 13 Bobinas de plástico.

**PROVINCIA DE CASTILLA****Distrito: Chachas – Lluvia fuerte****Hechos**

El 14 de enero del 2008, se produjeron intensas precipitaciones, afectando a las localidades de Anaro, Chachas, Chicta, Chua, Huaracopallca, Huaytapalca, Layo, Nahuira, Tolcone, pertenecientes al distrito de Chachas.

**Daños**

2.345 personas afectadas  
651 viviendas afectadas

**Acciones**

El Comité Distrital de Defensa Civil de Chachas evaluó los daños y entregó 10 Bobinas de plástico.

**Distrito: Andagua – Helada****Hechos**

El 02 de julio del 2008, se produjo el descenso de las temperaturas producidas por las heladas, afectando a los niños y ancianos de la localidad de Andagua, distrito de Andagua.

**Daños**

1.647 personas afectadas

**Acciones**

El Comité Distrital de Defensa Civil de Andagua, evaluó los daños y entregó el apoyo humanitario consistente en abrigo, colchas para bebe, frazadas de 1 ½ plaza, medias, ropas usadas, zapatillas.

**PROVINCIA DE AREQUIPA****Distrito: San Juan de Tarucani – Lluvia fuerte****Hechos**

El 20 de enero del 2008, se produjeron intensas lluvias, afectando a los techos de las viviendas de las localidades de Acopata, Canco Sani, Carmen de Chaclaya, Condori, Huayllacucho, La Yunta, Paty,

Pucasaya, Salinas Huito, Tambo de Aji, pertenecientes al distrito de San Juan de Tarucani.

**Daños**

2.091 personas afectadas  
862 viviendas afectadas

**Acciones**

El Comité Distrital de Defensa Civil de San Juan de Tarucani evaluó los daños y entregó el apoyo logístico de Bobinas de plástico, cajas de chocolates, juguetes, calaminas galvanizadas de 1.80 mts, pañales desechables.

**Distrito: La Joya – Incendio urbano****Hechos**

El 01 de febrero del 2008, se produjo un incendio que afectó a 02 viviendas, en la localidad de San Isidro, distrito de La Joya.

**Daños**

10 personas afectadas  
02 viviendas afectadas

**Acciones**

El Comité Distrital de Defensa Civil de La Joya, evaluó los daños y entregó el apoyo logístico de baldes de plástico, buzos polares, calaminas de 1.80 mts, camas plegables de 1 plaza, casacas de damas, colchas de 1 ½ plaza, cucharas de sopa, cucharones, frazadas de 1 1/2 , mantas, ollas, vasos de plástico.

**Distrito: Cayma – Sismo****Hechos**

El 08 de julio del 2008, se produjo un sismo de 5.8 grados en la escala de Richter, el cual afectó las vías de comunicación en diferentes provincias, provocando la muerte de una persona en la localidad de Cayma, distrito de Cayma.

**Daños**

01 persona fallecida

**Acciones**

El Comité Regional de Defensa Civil evaluó los daños y dispuso la rehabilitación de las vías de comunicación. La persona fallecida murió cuando era trasladado al hospital regional Honorio Delgado.

**Distrito: La Joya – Incendio urbano****Hechos**

El 01 de diciembre del 2008, se produjo un incendio provocado por la quema de basuras ocurridas en las Zonas "A" manzana "LL" lotes 5, 6, 7, 16, 17, y 18 dejando a varias familias afectadas, en la localidad del Triunfo, distrito de La Joya.

**Daños**

14 personas afectadas  
06 viviendas afectadas

**Acciones**

El Comité Distrital de Defensa Civil de La Joya, evaluó los daños y entregó el apoyo logístico consistente en banquitos plegables, bidones de plástico, calaminas 1.8 mts, camas plegables, colchones de 1 plaza, frazadas de 1 ½ plaza, ollas de aluminio, pantalones, platos hondos, vasos de plástico.



**Distrito: San Juan de Tarucani – Helada**

**Hechos**

El 04 de junio del 2008, se produjo el descenso de las temperaturas producidas por las heladas, afectando a las localidades de Cancosani, Chaclacaya, Tambo de Aji, Salinas Huito, pertenecientes al distrito de San Juan de Tarucani.

**Daños**

3.060 personas afectadas

**Acciones**

El Comité Distrital de Defensa Civil de San Juan de Tarucani evaluó los daños y entregó el apoyo logístico consistente en abrigos, bata de baño para niños, pantalones, gorro, zapatillas, chompas, colchas, frazadas de 1 ½ plaza.

682 viviendas afectadas

01 vivienda destruida

**Acciones**

El Comité Distrital de Defensa Civil de Cayarani evaluó los daños y entregó el apoyo logístico de Bobinas de plástico, abrigos, buzos, camas plegables, casacas de dama, mantas polares, medias, zapatillas usadas.

**PROVINCIA DE CARAVELI**

**Distrito: Acari – Lluvia fuerte**

**Hechos**

El 23 de enero del 2008, se produjeron intensas precipitaciones afectando a las localidades de Acari, Amato, Choocavento, J. V. Sebastián Barranca, Machaynio, Malco, Molino, Nueva Esperanza, Planta Otorapa, Vijoto, pertenecientes al distrito de Acari.

**Daños**

1.841 personas afectadas

535 viviendas afectadas

**Acciones**

El Comité Distrital de Defensa Civil de Acari evaluó los daños y entregó 15 Bobinas de plástico.

**Distrito: Caraveli – Helada**

**Hechos**

El 02 de agosto del 2008, se presentaron bajas temperaturas a causa de las heladas, en la localidad de Caraveli, distrito de Caraveli.

**Daños**

351 personas afectadas

**Acciones**

El Comité Distrital de Defensa Civil de Caraveli evaluó los daños y entregó 351 frazadas de 1 ½ plaza.

**PROVINCIA DE CONDESUYOS**

**Distrito: Cayarani – Lluvia fuerte**

**Hechos**

El 12 de marzo del 2008, se produjeron intensas lluvias y descenso de las temperaturas producidas por las heladas, afectando a las localidades Antuyo, Casacancha, Challa, Quillacta, Rumi Rumi, Sulpumayo, Umachulco, Vishca Vishca, pertenecientes al distrito de Cayarani.

**Daños**

3.025 personas afectadas

06 personas damnificadas

**Distrito: Cayarani – Helada**

**Hechos**

El 12 de mayo del 2008, se produjo el descenso de las temperaturas producidas por las heladas, afectando a las localidades de Campiña, Cayarani, Mairu Rumi, Pampa Bella, Quillacta, Rumi Rumi, Sosapata Kisco, Sulpumayo, Umachulco, Vishca Vishca, pertenecientes al distrito de Cayarani.

**Daños**

3.029 personas afectadas

**Acciones**

El Comité Distrital de Defensa Civil de Cayarani evaluó los daños y entregó el apoyo logístico de abrigos, calzados, camisas para escolares, chal tipo bufanda, cobertores, faldas, ropa usada, zapatillas, frazadas de 1 ½ plaza, mantas, pañales desechables, pañuelos.

**PROVINCIA DE UNION**

**Distrito: Toro – Helada**

**Hechos**

El 10 de julio del 2008, se presentaron bajas temperaturas a causa de las heladas, afectando a los niños y ancianos de la localidad de Toro, distrito del Toro.

**Daños**

100 personas afectadas

**Acciones**

El Comité Distrital de Defensa Civil de Toro evaluó los daños y entregó 100 frazadas de 1 ½ plaza.

**PROVINCIA DE CAYLLOMA**

**Distrito: Tisco – Helada**

**Hechos**

El 19 de mayo del 2008, se presentaron bajas temperaturas a causa de las heladas, afectando a los pobladores de la localidad de Tisco, distrito del Tisco.

**Daños**

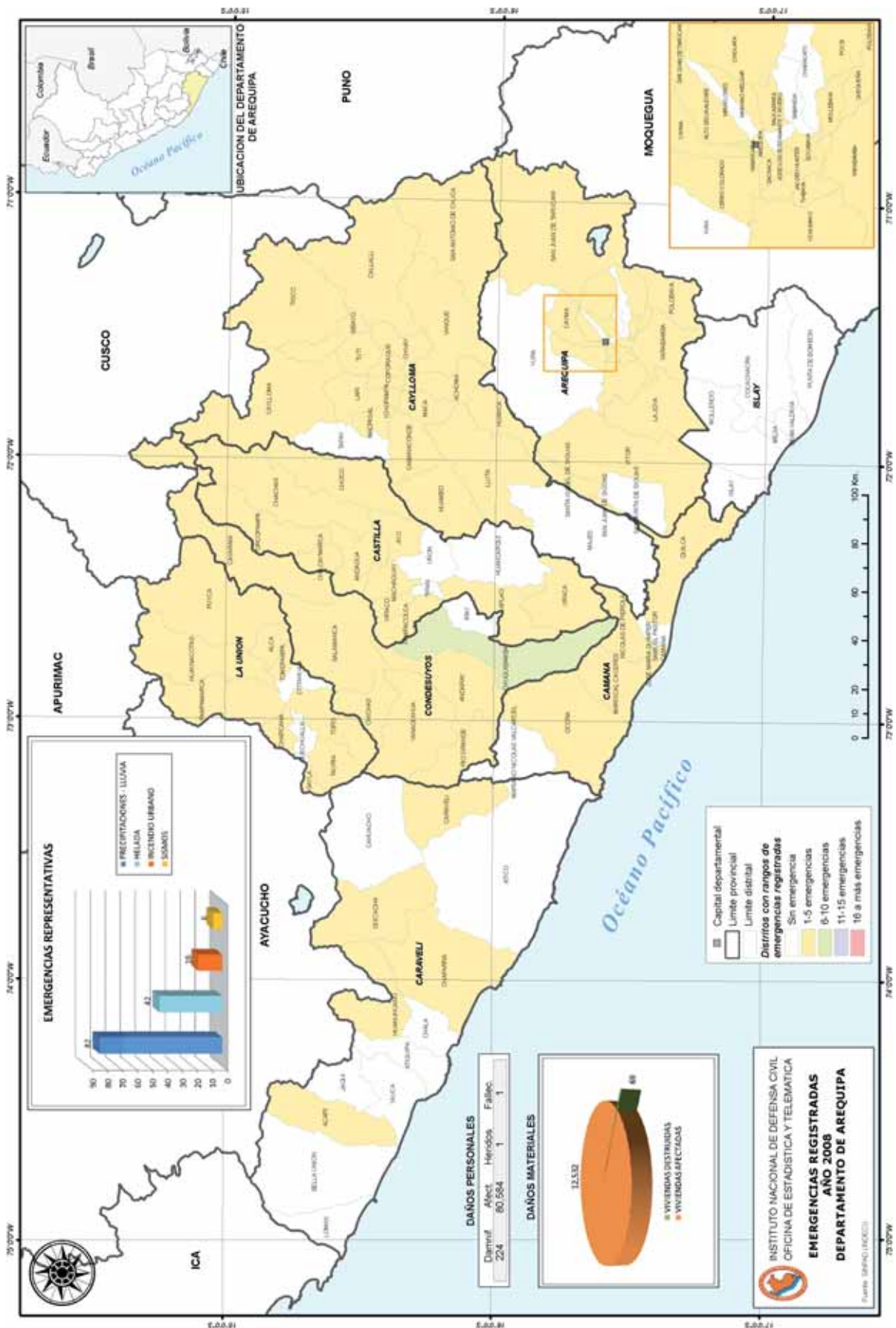
2.207 personas afectadas

**Acciones**

El Comité Distrital de Defensa Civil de Tisco evaluó los daños y gestionó el apoyo humanitario de frazadas de 1 ½ plaza, ropa de mujer, zapatillas, ropa de niños.

Fuente: SINPAD – COEN – INDECI

Elaboración: Oficina de Estadística y Telemática del INDECI





### 1.3.5 REGION DE AYACUCHO

En esta región ocurrieron 367 emergencias, siendo las principales:

#### PROVINCIA DE HUANTA

##### **Distrito: Iguain – Lluvia fuerte**

###### **Hechos**

El 02 de enero del 2008 a las 19:00 horas, se produjeron granizadas acompañadas de lluvias torrenciales afectando a la localidad de Cangari, distrito de Iguain.

###### **Daños**

30	personas afectadas
06	viviendas afectadas
04	hectáreas de cultivo afectado

###### **Acciones**

El Secretario Técnico de Agricultura evaluó los daños y entregó el apoyo logístico de barretas, carretillas, frazadas de 1 ½ plaza, sacos de propileno, picos de punta y palas con mango.

##### **Distrito: Llochegua – Incendio Urbano**

###### **Hechos**

El 13 de mayo del 2008 a las 20:30 horas, se produjo un incendio causado por la caída de vela dejando a 01 familia damnificada, en la localidad de Santa Teresa, distrito de Llochegua.

###### **Daños**

01	centro educativo destruido
----	----------------------------

###### **Acciones**

La Sub Gerencia de Defensa Civil gestionó el apoyo humanitario consistente en biberones para bebés, pañales, frazadas de 1 ½ plaza, kit de higiene, olla de aluminio, tazones, platos y vasos de plástico.

##### **Distrito: Llochegua – Atentado (Terrorismo)**

###### **Hechos**

El 21 de setiembre del 2008, se produjo la incursión de elementos desconocidos que provocaron pánico y originaron el desplazamiento de la comunidad, perdiendo los pobladores sus enseres y ropas, en la localidad de Canayre, distrito de Llochegua.

###### **Daños**

830	personas afectadas
186	viviendas afectadas

###### **Acciones**

El Comité Distrital de Defensa Civil gestionó el apoyo humanitario consistente en calcetines, kit de higiene, ropas usadas, zandalas.

#### PROVINCIA DE LA MAR

##### **Distrito: Anco – Granizada**

###### **Hechos**

El 03 de enero del 2008 a las 02:00 horas, se produjeron granizadas acompañadas de lluvias torrenciales afectando a los cultivos de papa, maíz, olluco, de la localidad de Huarcca, distrito de Anco.

###### **Daños**

57	personas damnificadas
11	viviendas destruidas

###### **Acciones**

El Gobierno Regional a través de la Sub Gerencia de Defensa Civil evaluó los daños y entregó el apoyo logístico consistente calaminas galvanizadas de 1.8 mts, colchones de espuma de 1 plaza, frazadas de 1 ½ plaza, platos de plástico, tazones y vasos de plástico.

##### **Distrito: Chungui – Helada**

###### **Hechos**

El 25 de mayo del 2008, se produjeron vientos fuertes, granizadas y heladas afectando a 50 familias y ocasionando la pérdida de terrenos de cultivos, en la localidad de Chungui, distrito de Chungui.

###### **Daños**

280	personas afectadas
350	personas damnificadas
430	hectáreas de cultivo afectado

###### **Acciones**

El Comité Distrital de Chungui evaluó los daños y gestionó el apoyo logístico consistente en 105 frazadas de 1 ½ plaza y 60 pares de zapatillas para adultos.

##### **Distrito: Tambo – Incendio urbano**

###### **Hechos**

El 12 de octubre del 2008, se produjo un incendio, en la localidad de Tambo, distrito de Tambo.

###### **Daños**

05	personas afectadas
01	vivienda afectada

###### **Acciones**

El Comité Distrital de Tambo evaluó los daños y gestionó el apoyo humanitario consistente en buzos, calaminas, chompas, olla de aluminio.

#### PROVINCIA DE HUAMANGA

##### **Distrito: San Juan Bautista – Lluvia fuerte**

###### **Hechos**

El 29 de febrero del 2008 a las 17:00 horas, se produjeron lluvias torrenciales afectando a las viviendas, calles de la localidad de San Juan Bautista, distrito de San Juan Bautista.

###### **Daños**

70	viviendas afectadas
05	viviendas destruidas
1,13	Km. de carreteras afectadas

###### **Acciones**

La Sub Gerencia de Defensa Civil apoyó con sacos de propileno, frazadas de 1 ½ plaza, carpas familiares.

##### **Distrito: Carmen Alto – Incendio Urbano**

###### **Hechos**

El 03 de marzo del 2008 a las 20:30 horas, se produjo un incendio causado por la caída de vela a un montículo de paja, en la localidad de Yanama, distrito de Carmen Alto.

###### **Daños**

01	vivienda destruida
----	--------------------

**Acciones**

La Sub Gerencia de Defensa Civil gestionó el apoyo humanitario consistente en buzos de polar, chompas para damas, cuchillos para cocina, frazadas de 1 ½ plaza, kit de higiene, ollas de aluminio, tazones, platos y vasos de plástico.

**Distrito: Carmen Alto – Viento fuerte****Hechos**

El 17 de marzo del 2008, se registró vientos fuertes afectando a los techos y 02 paredes de una vivienda en la localidad de Carmen Alto, distrito de Carmen Alto.

**Daños**

01 vivienda destruida

**Acciones**

El Presidente del Comité Distrital de Defensa Civil gestionó el apoyo humanitario consistente en buzos de polar, pañales desechables, frazadas de 1 ½ plaza, ollas de aluminio, paños de limpieza, tazones, platos y vasos de plástico.

**Distrito: Chiara – Viento fuerte****Hechos**

El 23 de junio del 2008, se registró vientos fuertes quedando destruido el techo de 01 vivienda en la localidad de Chiara, distrito de Chiara.

**Daños**

01 vivienda afectada

**Acciones**

La Secretaría Técnica de Defensa Civil gestionó el apoyo de 12 calaminas galvanizadas corrugadas de 1.8 mts.

**Distrito: Chiara – Lluvia fuerte****Hechos**

El 29 de setiembre del 2008, se registró lluvias torrenciales, que ocasionaron la inundación de 09 viviendas, inundaciones de las principales calles de la localidad de Ayacucho, distrito de Ayacucho.

**Daños**

63 personas afectadas  
09 viviendas afectadas  
02 viviendas destruidas

**Acciones**

El Comité Provincial de Defensa Civil de Huamanga evaluó los daños y gestionó la limpieza de las calles y entregó el apoyo logístico de 1000 sacos de propileno.

**Distrito: Tambillo – Viento fuerte****Hechos**

El 10 de noviembre del 2008, se registró vientos fuertes ocasionando daños en las viviendas e instituciones públicas de la localidad Tambillo, distrito de Tambillo.

**Daños**

430 personas afectadas  
03 centros educativos afectados  
86 viviendas afectadas

**Acciones**

El Comité Distrital de Defensa Civil de Tambillo evaluó los daños y gestionó el apoyo logístico de 04 bobinas de plástico.

**PROVINCIA DE VILCAS HUAMAN****Distrito: Saruma – Incendio urbano****Hechos**

El 30 de marzo del 2008 a las 22:00 horas, se produjo un incendio, en la localidad de Saruma, distrito de Saruma.

**Daños**

01 vivienda destruida

**Acciones**

La Sub Gerencia de Defensa Civil gestionó el apoyo humanitario consistente en buzos de polar, chompas para damas, colchones de espuma, kit de higiene, ollas de aluminio, tazones, platos y vasos de plástico, zapatillas.

**Distrito: Vilcas Huaman – Helada****Hechos**

El 17 de junio del 2008, se produjeron bajas temperaturas a causa de las heladas afectando a niños y ancianos de la localidad de Vilcas Huaman, distrito de Vilcas Huaman.

**Daños**

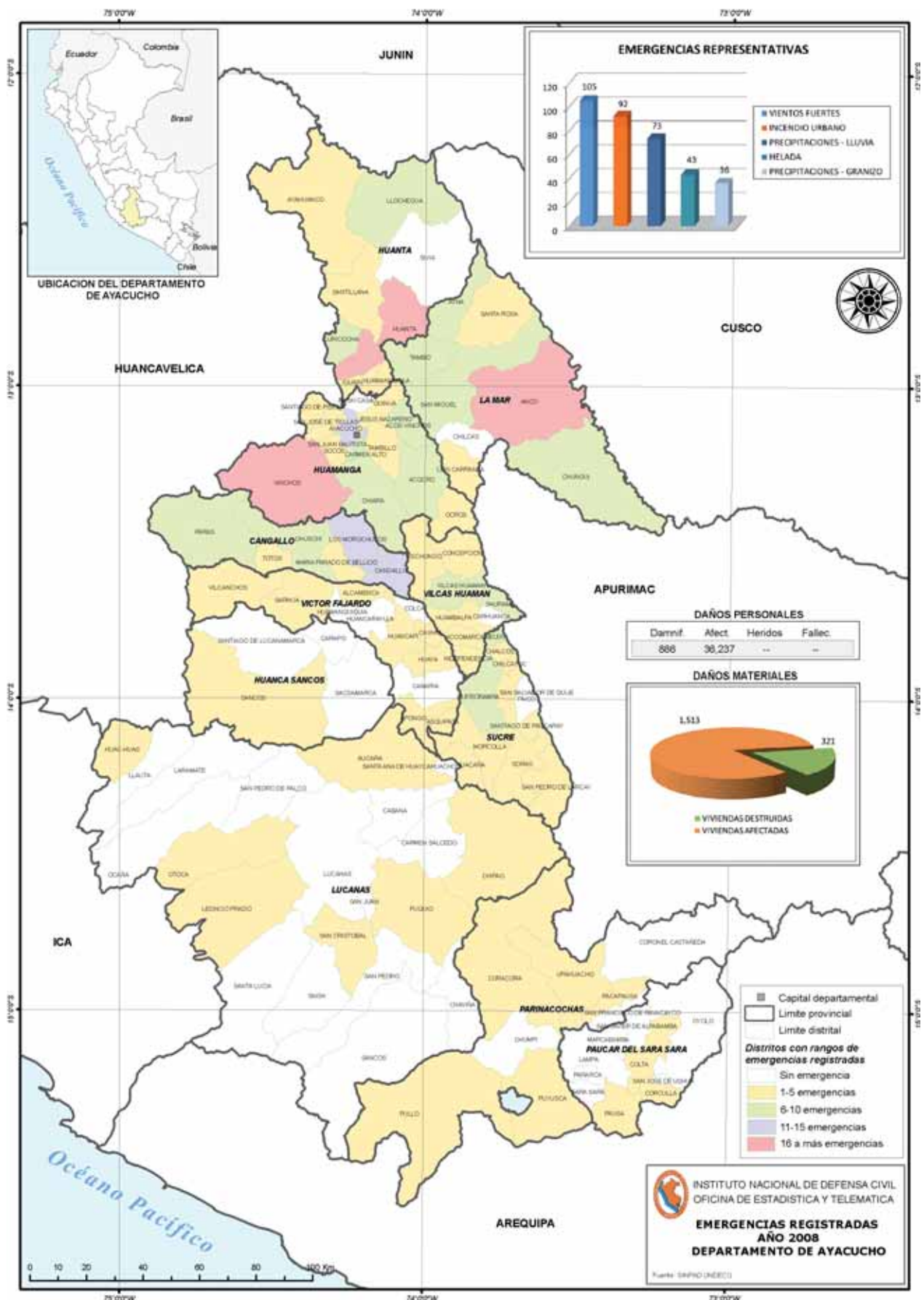
4.197 personas afectadas  
109 hectáreas de cultivo afectado  
36 hectáreas de cultivo destruido

**Acciones**

La Sub Gerencia de Defensa Civil gestionó el apoyo humanitario consistente en 100 frazadas de 1 ½ plaza y 50 pares de zapatilla.

Fuente: SINPAD – COEN – INDECI

Elaboración: Oficina de Estadística y Telemática del INDECI



**1.3.6 REGION DE CAJAMARCA**

En la región de Cajamarca ocurrieron 363 emergencias, siendo las principales:

**PROVINCIA DE HUANTA****Distrito: Encañada – Helada****Hechos**

El 13 de febrero del 2008 a las 14:00 horas, se registró bajas temperaturas, producidas por las heladas que afecta la localidad de Yerba Buena Alta, distrito de Encañada.

**Daños**

150 personas afectadas

**Acciones**

El Comité Distrital de Defensa Civil evaluó y entregó el apoyo humanitario de 150 frazadas de 1 ½ plaza a los pobladores afectados.

**PROVINCIA DE CUTERVO****Distrito: Cutervo – Huayco****Hechos**

El 27 de febrero del 2008 a las 01:00 horas, se produjeron fuertes lluvias en las localidades de Miraflores, La Lima, Playa Hermosa, originando un huayco que afectó a 20 familias de la localidad de Tambillo, distrito de Cutervo.

**Daños**

111 personas damnificados  
20 viviendas destruidas

**Acciones**

El Comité Distrital de Defensa Civil evaluó y entregó el apoyo humanitario de 20 carpas familiares, 50 frazadas de 1 ½ plaza y 100 sacos de propileno a los pobladores afectados.

**Distrito: Cutervo – Incendio urbano****Hechos**

El 12 de abril del 2008 se registró un incendio en la localidad de Colca, distrito de Cutervo.

**Daños**

04 personas afectadas  
01 vivienda afectada

**Acciones**

El Comité Regional de Defensa Civil evaluó y entregó el apoyo humanitario de baldes, calaminas, ollas, cocina, cucharas, frazadas de 1 ½ plaza.

**Distrito: Querocotillo– Incendio urbano****Hechos**

El 23 de junio del 2008 se registró lluvias fuertes en la localidad de Querocotillo, distrito de Querocotillo.

**Daños**

75 personas damnificadas  
15 viviendas destruidas

**Acciones**

El Comité Regional de Defensa Civil evaluó y entregó el apoyo humanitario de 15 baldes de plástico, 15 carpas

familiares, 20 frazadas de 1 ½ plaza.

**Distrito: Cutervo– Lluvia fuerte****Hechos**

El 08 de octubre del 2008 se registró lluvias fuertes en la localidad de Cutervo, distrito de Cutervo.

**Daños**

05 personas afectadas  
01 vivienda afectada

**Acciones**

El Comité Regional de Defensa Civil evaluó y entregó el apoyo humanitario 08 calaminas galvanizadas de 1.8 mts

**PROVINCIA DE CHOTA****Distrito: San Juan de Licupis – Lluvia fuerte****Hechos**

El 11 de marzo del 2008, se produjeron fuertes lluvias que provocaron deslizamientos afectando a la carretera del caserío de Muchala, distrito de San Juan de Licupis.

**Daños**

1.160 personas afectadas  
232 viviendas afectadas  
300 hectáreas de cultivo destruido  
12 Km. de carreteras afectadas

**Acciones**

El Comité Provincial de Defensa Civil de Chota en coordinación con el Comité Distrital Defensa Civil de San Juan de Licupis evaluaron y entregaron el apoyo humanitario consistente en baldes plásticos, barretas, bidones, colchones de espuma de 1 plaza, frazadas de 1 ½ plaza, ropa usada, vasos y tazones de plástico.

**PROVINCIA DE JAEN****Distrito: Colasay – Inundación****Hechos**

El 26 de marzo del 2008, se produjeron fuertes lluvias que inundaron las viviendas de la localidad de Chunchuquillo, distrito de Colasay.

**Daños**

32 personas damnificadas  
05 viviendas destruidas

**Acciones**

El Comité Regional de Defensa Civil evaluó y entregó el apoyo humanitario consistente en baldes plásticos, calaminas, colchas, parantes de madera, kits de higiene, planchas de triplay.

**Distrito: Huabal – Lluvia fuerte****Hechos**

El 12 de abril del 2008 a las 13:25, se produjeron fuertes lluvias que afectaron las localidades de Corazón de Jesús, el Huaco, Guayabo, Huabal, la Esperanza, La Huaca, La Unión, San Juan de la Montaña, San Pablo, pertenecientes al distrito de Huabal.

**Daños**

1.055 personas afectadas  
01 vivienda afectada  
34 Km. de carreteras afectadas





### Acciones

El Comité Regional de Defensa Civil de Cajamarca, evaluó y gestionó el apoyo humanitario consistente en calaminas, ropa usadas, frazadas de 1 ½ plaza, platos de plástico.

## PROVINCIA DE CONTUMAZA

### Distrito: Contumaza – Lluvia fuerte

#### Hechos

El 31 de marzo del 2008, se produjeron fuertes lluvias que ocasionaron deslizamientos de tierra y provocaron el deterioro de la plataforma de la carretera. Además ocasionó la destrucción de alcantarillas, puentes, badenes y cunetas, quedando afectadas las localidades de Cascabamba, Chingavillan de Chanta, Chuston, Contumaza, Hoyada verde, Jandon, Lanchico, Lloque, Shamon, Silacot, del distrito de Contumaza.

#### Daños

3.500	personas damnificadas
56	viviendas afectadas
30	Km. de carretera afectada

#### Acciones

El Comité Regional de Defensa Civil evaluó y entregó el apoyo humanitario consistente en bobinas de plástico, calaminas, cucharas de sopa, frazadas de 1 ½ plaza, sacos de propileno, tazones de plástico.

## PROVINCIA DE SAN MIGUEL

### Distrito: Bolívar – Lluvia fuerte

#### Hechos

El 02 de abril del 2008, se produjeron fuertes lluvias que afectaron a los caseríos de Bolívar, Corral Viejo, Diamante, El Espino, El Sauce, Maychil, Paucal, San José, Tambora, Trigal pertenecientes al distrito de Bolívar.

#### Daños

2.646	personas afectadas
120	personas damnificadas
100	viviendas afectadas
20	viviendas destruidas
15	Km. de carreteras destruidas
60	Km. de caminos rurales destruidos
10	Km. de canales de riego destruido
150	hectáreas de terreno de cultivo afectado

#### Acciones

El Comité Regional de Defensa Civil evaluó y entregó el apoyo humanitario consistente en baldes plásticos, barretas, bidones, bobinas de plástico, calaminas galvanizadas de 1.8 mts, palas, frazadas de 1 ½ plaza, platos, ropas usadas, sacos de propileno, tazones y vasos de plástico.

## PROVINCIA DE SAN IGNACIO

### Distrito: Chirinos – Lluvia fuerte

#### Hechos

El 07 de abril del 2008, se produjeron fuertes lluvias en las localidades de Cerezal, Chirinos, Cunia, Haway,

Tamboraza, pertenecientes al distrito de Chirinos.

#### Daños

4.350	personas afectadas
300	personas damnificadas
01	centro de salud afectado
58	viviendas destruidas
20	Km. de carreteras destruidas
59	Km. carreteras afectadas
01	Km. de canal de riego afectado
42	hectáreas de terreno de cobertura natural afectado
28	hectáreas de terreno de cobertura natural destruido
342	hectáreas de cultivo afectado
286	hectáreas de cultivo destruido
225	unidades de aves perdidas
18	unidades de caballo perdido
32	unidades de otros animales perdidos
13	unidades de ovino perdidos
25	unidades de porcino perdido
12	unidades de vacuno perdidos

#### Acciones

El Comité Regional de Defensa Civil evaluó y entregó el apoyo humanitario consistente en camas plegables de 1 plaza, colchones de espuma de 1 plaza, ropas usadas, platos de plástico, ollas de aluminio, cocinas de 02 hornillas, cucharas de sopa, barretas, carretillas, palas, picos, machetes, sacos de propileno, martillos, carpas familiares, calaminas galvanizadas de 1.8 mts, alimentos.

### Distrito: San Juan de Lourdes – Lluvia fuerte

#### Hechos

El 03 de julio del 2008, se registraron lluvias fuertes en la localidad de Siete de Agosto, distrito de San Juan de Lourdes.

#### Daños

1.200	personas afectadas
-------	--------------------

#### Acciones

El Comité Regional de Defensa Civil evaluó y entregó el apoyo humanitario de 30 ollas de aluminio.

## PROVINCIA DE CELENDIN

### Distrito: Celendin – Viento fuerte

#### Hechos

El 30 de mayo del 2008, se registraron vientos fuertes en la localidad de Poyuntecucho, distrito de Celendin.

#### Daños

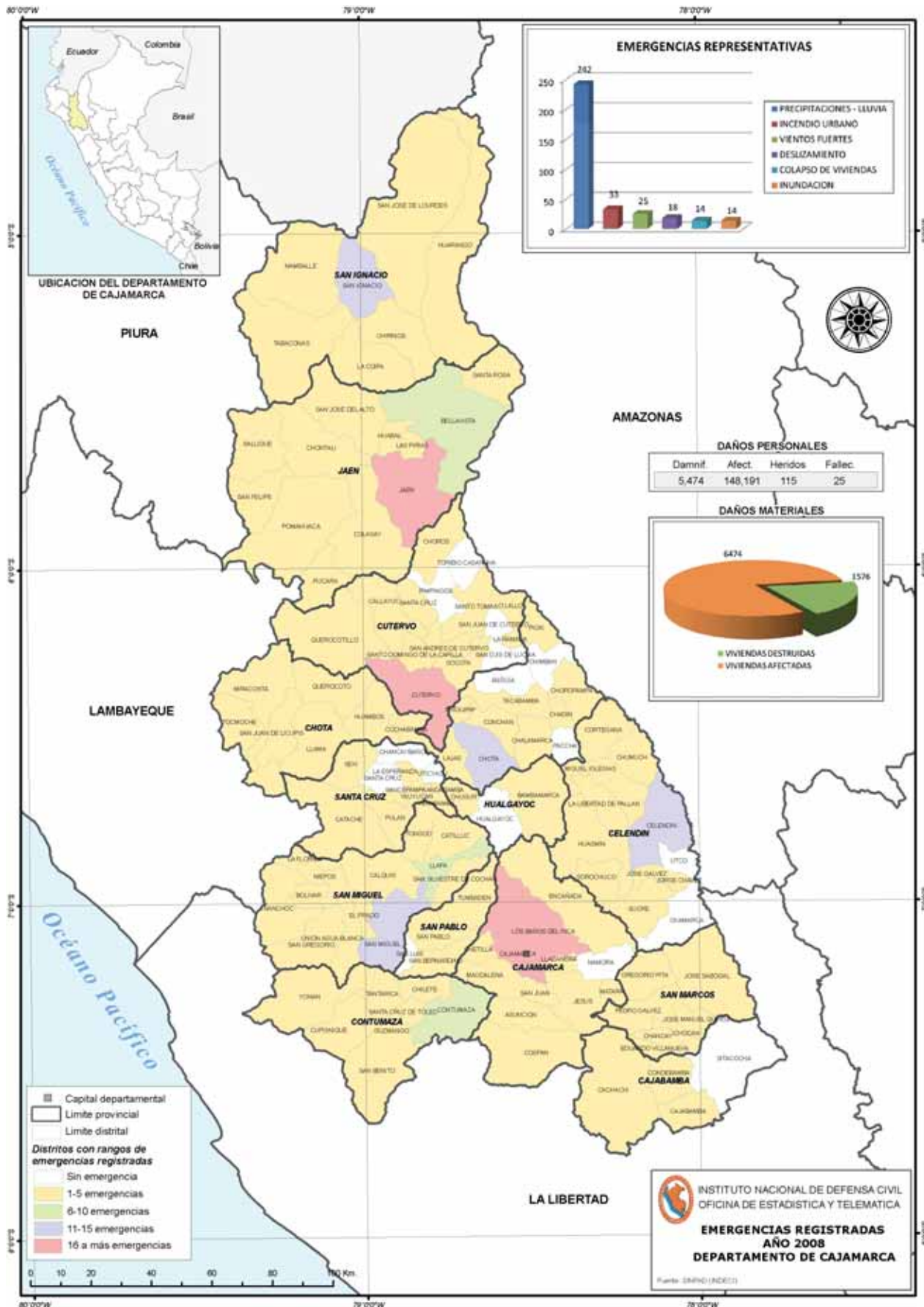
09	personas afectadas
01	vivienda afectada

#### Acciones

El Comité Provincial de Defensa Civil evaluó y entregó el apoyo humanitario de 10 calaminas galvanizadas de 1.80 mts.

Fuente: SINPAD – COEN – INDECI

Elaboración: Oficina de Estadística y Telemática del INDECI





### 1.3.7 REGION DEL CALLAO

En la Región del Callao, ocurrieron 35 emergencias, siendo las principales:

#### **Distrito: Ventanilla – Incendio urbano**

##### **Hechos**

El 12 de enero del 2008 a las 21:50 horas, se registró un incendio en la Mz. N Lote 12 AA.HH Chavinillo Mi Perú, ocasionado por una vela encendida, en la localidad de Ventanilla, distrito de Ventanilla.

##### **Daños**

- 07 personas damnificadas
- 01 vivienda destruida

##### **Acciones**

El Comité Distrital de Defensa Civil evaluó y entregó el apoyo humanitario de bidones de plástico, frazadas de 1 ½ plaza, cucharones, espumadera, ollas, cocinas de dos hornillas, platos y tazones de plástico.

#### **Distrito: Callao – Inundación**

##### **Hechos**

El 22 de enero del 2008 a las 10:00 horas, se registró una inundación provocada por el desborde de una acequia que originó la inundación de 07 viviendas en el AA.HH Sarita Colonia y Acapulco, en la localidad del Callao, distrito del Callao.

##### **Daños**

- 26 personas afectadas
- 07 viviendas afectadas

##### **Acciones**

El Comité Distrital de Defensa Civil evaluó y entregó el apoyo humanitario de bidones de colchones de espuma, frazadas de 1 ½ plaza, kit de higiene.

#### **Distrito: Ventanilla – Incendio urbano**

##### **Hechos**

El 07 de febrero del 2008 a las 17:30 horas, se registró un incendio AAHH Pachacutec II Etapa de los Cedros Mz E2 Lotes 22 23 y 24, ocasionado por un corto circuito, en la localidad de Ventanilla, distrito de Ventanilla.

##### **Daños**

- 10 personas damnificadas
- 05 personas heridas
- 03 viviendas destruidas

##### **Acciones**

El Comité Distrital de Defensa Civil evaluó y gestionó el apoyo humanitario consistente en bidones de plástico, frazadas de 1 ½ plaza, cucharones, espumadera, ollas, cuchillos de mesa, cucharas de sopa, platos y tazones de plástico.

#### **Distrito: Ventanilla – Incendio urbano**

##### **Hechos**

El 17 de marzo del 2008 a las 00:05 horas, se registró un incendio en la Mz L, Lote 09 Sector C, originado por la explosión de un balón de gas, en la localidad de Ventanilla, distrito de Ventanilla.

##### **Daños**

- 02 personas afectadas

- 05 personas damnificadas
- 01 vivienda afectada
- 01 vivienda destruida

##### **Acciones**

El Comité Distrital de Defensa Civil evaluó y entregó el apoyo humanitario de baldes de plástico, colchas de 1 ½ plaza, cocinas espumadera, ollas, cuchillo, cucharas de sopa, platos y tazones de plástico.

#### **Distrito: Callao – Incendio urbano**

##### **Hechos**

El 07 de abril del 2008 a las 16:20 horas, se registró un incendio en el Jr. Loreto 931, Quinta San Martín, en la localidad del Callao, distrito del Callao.

##### **Daños**

- 50 personas damnificadas
- 06 viviendas destruidas

##### **Acciones**

El Comité Distrital de Defensa Civil evaluó y entregó el apoyo humanitario de bidones de colchones de espuma, frazadas de 1 ½ plaza, kit de higiene.

#### **Distrito: Ventanilla – Incendio urbano**

##### **Hechos**

El 24 de mayo del 2008, se registró un incendio en la Mz A, Lote 11 y 12, del AA.HH. Villamoto, en la localidad de Ventanilla, distrito de Ventanilla.

##### **Daños**

- 11 personas damnificadas
- 02 viviendas destruidas

##### **Acciones**

El Comité Distrital de Defensa Civil de Ventanilla evaluó y entregó el apoyo humanitario de baldes de plástico, bidones de plástico, calaminas de 1.8 mts y 2.2 mts, paños húmedos, ollas, espumaderas grandes, frazadas de 1 ½ plaza, platos y tazones de plástico.

#### **Distrito: Callao – Colapso de vivienda**

##### **Hechos**

El 05 de junio del 2008, se registró la caída de un techo de vivienda, ubicada en el Jr. Marco Polo N° 634 Int-5, originado por la antigüedad de la construcción y la falta de mantenimiento, en la localidad de Callao, distrito de Callao.

##### **Daños**

- 06 personas damnificadas
- 01 vivienda destruida

##### **Acciones**

El Comité Distrital de Defensa Civil evaluó y entregó el apoyo humanitario de baldes plásticos, ollas, jabones, frazadas de 1 ½ plaza, kit de higiene, toallas, vasos de plástico.

#### **Distrito: Callao – Incendio urbano**

##### **Hechos**

El 10 de junio del 2008, se registró un incendio en la Mz. E, Lote 21 AA.HH. Ciudadela Chalaca, en la localidad del Callao, distrito del Callao.

##### **Daños**

- 07 personas damnificadas
- 01 vivienda destruida



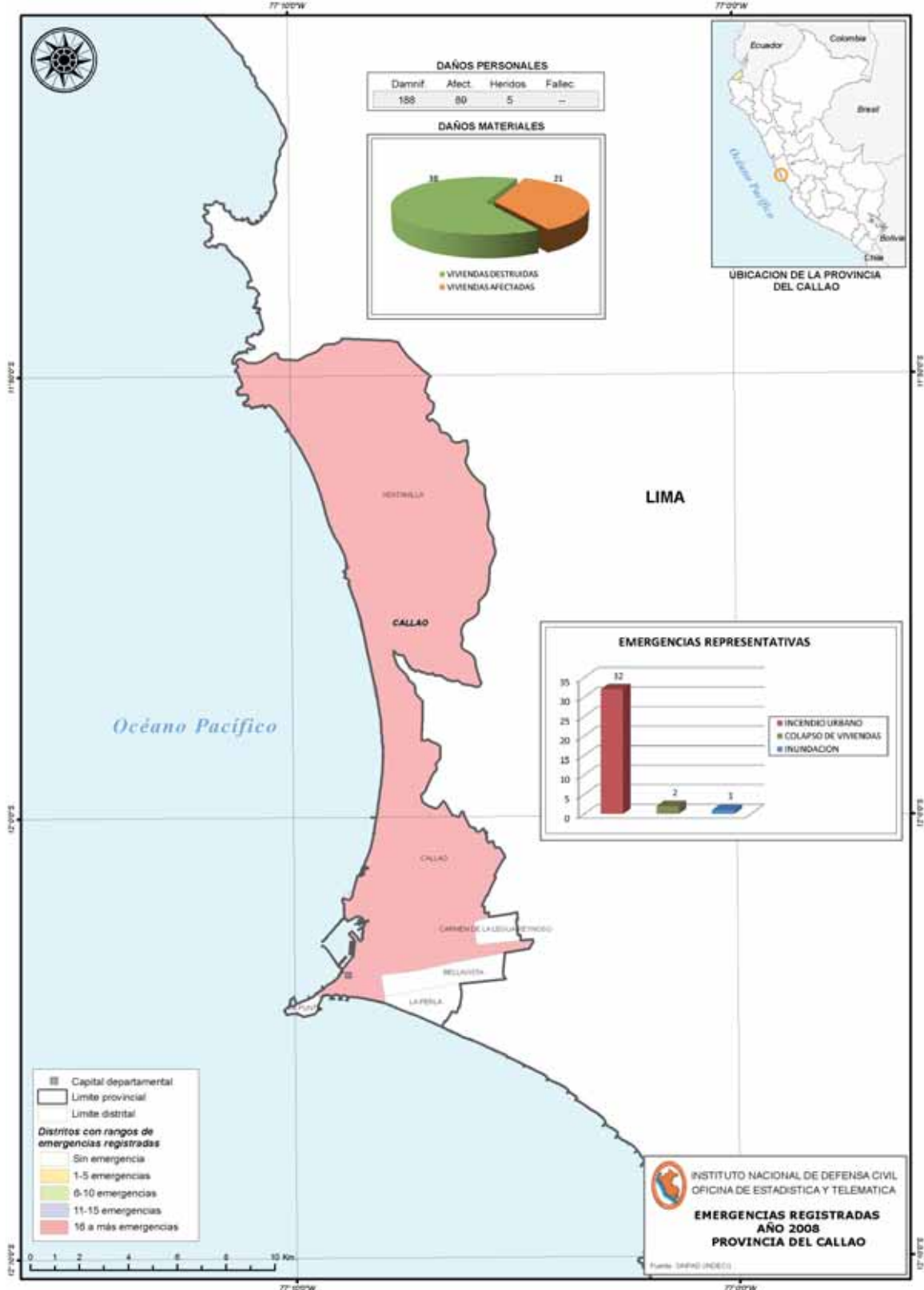
**Acciones**

El Comité Distrital de Defensa Civil evaluó y entregó el apoyo humanitario de baldes plásticos, ollas, jabones,

frazadas de 1 ½ plaza, kit de higiene, toallas, vasos de plástico, calaminas galvanizadas de 2.40 mts.

Fuente: SINPAD – COEN – INDECI

Elaboración: Oficina de Estadística y Telemática del INDECI





### 1.3.8 REGION DE CUSCO

En esta región de Cusco, ocurrieron 203 emergencias, siendo las principales:

#### PROVINCIA DE LA CONVENCION

##### **Distrito: Echarate – Lluvia fuerte**

##### **Hechos**

El 01 de enero del 2008, se produjeron lluvias fuertes con vientos huracanados, que destruyeron viviendas, en la localidad de Alto Yanashiri, distrito de Echarate.

##### **Daños**

45 personas damnificadas  
08 viviendas destruidas

##### **Acciones**

El Comité Distrital de Defensa Civil evaluó y entregó el apoyo humanitario de 120 calaminas galvanizadas de 1.80 mts.

##### **Distrito: Echarate – Huayco**

##### **Hechos**

El 06 de febrero del 2008, se produjo un huayco, en la localidad de Nueva Esperanza, distrito de Echarate.

##### **Daños**

12 personas damnificadas  
03 viviendas destruidas

##### **Acciones**

El Comité Distrital de Defensa Civil evaluó y entregó el apoyo humanitario de baldes de plástico, calaminas, cucharas, ollas, frazada de 1 ½ plaza.

##### **Distrito: Echarate – Helada**

##### **Hechos**

El 26 de abril del 2008, se registró bajas temperaturas en la localidad de Panticalle, distrito de Huayopata.

##### **Daños**

635 personas afectadas

##### **Acciones**

El Comité Regional de Defensa Civil evaluó y entregó el apoyo humanitario de 15 fardos de ropa usada.

#### PROVINCIA DE ACOMAYO

##### **Distrito: Acomayo – Lluvia fuerte**

##### **Hechos**

El 14 de febrero del 2008, se produjeron lluvias fuertes afectando a 456 familias, en la localidad de Acomayo, distrito de Acomayo.

##### **Daños**

2.280 personas afectadas

##### **Acciones**

El Comité Distrital de Defensa Civil evaluó y entregó el apoyo humanitario de 456 frazadas de 1 ½ plaza y 2.200 kg. de ropas usadas.

#### PROVINCIA DE CANAS

##### **Distrito: Tupac Amaru – Helada**

##### **Hechos**

El 17 de febrero del 2008 a las 16:00 horas, se registraron

bajas temperaturas, granizadas y lluvias a causa de las heladas, afectando a las localidades de Cochapata, Cotaya, Huaylluta, Machacollo, Pampahuasi, Rosasani, Surimana, pertenecientes al distrito de Tupac Amaru.

##### **Daños**

3.485 personas afectadas  
341 hectáreas de cultivo afectadas

##### **Acciones**

El Comité Regional de Defensa Civil evaluó y entregó el apoyo humanitario de ropas usadas de hombres, mujeres y niños.

##### **Distrito: Checca – Helada**

##### **Hechos**

El 20 de julio del 2008, se registraron bajas temperaturas, afectando a los pobladores de la localidad de Checca, distrito de Checca.

##### **Daños**

7.350 personas afectadas

##### **Acciones**

El Comité Regional de Defensa Civil evaluó y entregó el apoyo humanitario de ropas usadas de hombres, mujeres y niños.

#### PROVINCIA DE ESPINAR

##### **Distrito: Suyckutambo – Granizada**

##### **Hechos**

El 27 de febrero del 2008 a las 10:00 horas, se registraron granizadas que afectaron a 1.107 familias, siendo los mas afectados los ancianos y niños de la localidad de Chaupimayo, distrito de Acomayo.

##### **Daños**

5.535 personas afectadas

##### **Acciones**

Se gestionó el apoyo mediante el PRONAA con ropas usadas y nuevas de hombres, mujeres y niños.

##### **Distrito: Coporaque – Helada**

##### **Hechos**

El 21 de mayo del 2008, se registró bajas temperaturas a consecuencia de las heladas, en la localidad de Urinsaya, distrito de Coporaque.

##### **Daños**

500 personas afectadas

##### **Acciones**

El Comité Regional de Defensa Civil evaluó y entregó el apoyo humanitario de 60 sacos de ropa usada.

##### **Distrito: Coporaque – Helada**

##### **Hechos**

El 20 de agosto del 2008, se registró bajas temperaturas a consecuencia de las heladas afectando a 3.188 familias de la localidad de Caporaque, distrito de Coporaque.

##### **Daños**

15.940 personas afectadas

##### **Acciones**

El Comité Regional de Defensa Civil de Cusco evaluó y entregó el apoyo humanitario de 170 sacos de ropa usada.

**PROVINCIA DE CANCHIS****Distrito: Checacupe – Granizada****Hechos**

El 07 de marzo del 2008, se registraron granizadas que afectaron a 1.750 familias, afectando a la salud de los niños, de la localidad de Llocllora, distrito de Checacupe, provocándoles enfermedades respiratorias.

**Daños**

8.750 personas afectadas

**Acciones**

Se gestionó el apoyo mediante el PRONAA con víveres y ropas usadas de hombres, mujeres y niños.

**PROVINCIA DE PAUCARTAMBO****Distrito: Challabamba – Viento fuerte****Hechos**

El 21 de marzo del 2008, se registraron vientos huracanados en las comunidades Bombom, Cedros y Patamarca, en el distrito de Challabamba.

**Daños**

63 personas afectadas

12 viviendas afectadas

**Acciones**

El Comité Provincial de Defensa Civil de Paucartambo, evaluó y entregó el apoyo humanitario de baldes, calaminas galvanizadas de 1.80 mts, ollas de dos hornillas, frazadas de 1 ½ plaza, ropas usadas, kits de higiene, platos de plástico.

**PROVINCIA DE CUSCO****Distrito: Cusco – Colapso de vivienda****Hechos**

El 21 de mayo del 2008, se registró la caída del muro posterior de una vivienda aproximadamente de 20 metros de longitud, en la localidad de Cusco, distrito de Cusco.

**Daños**

11 personas damnificadas

03 viviendas destruidas

**Acciones**

El Comité Distrital de Defensa Civil de Paucartambo, evaluó y entregó el apoyo logístico de calaminas de 1.8 mts, parantes de madera, planchas de triplay, elementos de sujeción.

**Distrito: San Sebastián – Inundación****Hechos**

El 14 de diciembre del 2008, se registró una inundación, afectando a 03 familias de la localidad de San Sebastián, distrito de San Sebastián.

**Daños**

13 personas afectadas

03 viviendas afectadas

**Acciones**

El Comité Distrital de Defensa Civil de Paucartambo, evaluó y entregó el apoyo humanitario consistente en buzos polares, calaminas galvanizadas de 1.8 mts, casacas, frazadas de 1 ½, planchas de triplay, vasos

de plásticos, zapatillas.

**PROVINCIA DE CALCA****Distrito: Calca – Helada****Hechos**

El 31 de mayo del 2008, se registró bajas temperaturas a consecuencia de las heladas, en la localidad de Cancha Cancha, distrito de Calca.

**Daños**

5.335 personas afectadas

**Acciones**

El Comité Regional de Defensa Civil evaluó y entregó el apoyo humanitario de 60 fardos de ropa usada.

**Distrito: Lamay – Incendio urbano****Hechos**

El 23 de setiembre del 2008, se registró un incendio, provocando la caída del techo de una vivienda y afectando a tres familias, en la localidad de Huarqui, distrito de Lamay.

**Daños**

02 personas fallecidas

18 personas afectadas

03 viviendas afectadas

**Acciones**

El Comité Distrital de Defensa Civil evaluó y entregó el apoyo humanitario de baldes de plástico, calaminas, camas plegables, frazadas de 1 ½ plaza, platos de plástico, tazones y vasos de plástico, ropa usada, colchones.

**PROVINCIA DE URUBAMBA****Distrito: Yucay – Incendio urbano****Hechos**

El 01 de junio del 2008, se registró un incendio en la Av. San Martín S/N, colapsando el techo de una vivienda, en la localidad de Yucay, distrito de Yucay.

**Daños**

06 personas afectadas

01 vivienda afectada

**Acciones**

El Comité Distrital de Defensa Civil evaluó y entregó el apoyo humanitario de baldes de plástico, calaminas, camas plegables, frazadas de 1 ½ plaza, platos de plástico, tazones y vasos de plástico.

**PROVINCIA DE CHUMBIVILCAS****Distrito: Santo Tomas – Helada****Hechos**

El 03 de junio del 2008, se registró bajas temperaturas en la localidad de Incuta, distrito de Santo Tomás.

**Daños**

2.200 personas afectadas

**Acciones**

El Comité Distrital de Defensa Civil evaluó y entregó el apoyo humanitario de 500 frazadas de 1 ½ plaza y 675 kg de ropa usada.



## PROVINCIA DE PARURO

### **Distrito: Omacha– Helada**

#### **Hechos**

El 12 de junio del 2008, se registró bajas temperaturas afectando a 1.360 familias, en la localidad de Checcapucara, distrito de Omacha.

#### **Daños**

6.800 personas afectadas

#### **Acciones**

El Comité Regional de Defensa Civil evaluó y entregó el apoyo humanitario de 200 braseros de metal y 158 sacos de ropa usada de mujer.

### **Distrito: Omacha – Viento fuerte**

#### **Hechos**

El 27 de noviembre del 2008, se registraron vientos, lluvias y bajas temperaturas afectando a la salud de 1.430 familias de la localidad de Omacha, distrito de Omacha.

#### **Daños**

7.150 personas afectadas

#### **Acciones**

El Comité Provincial de Defensa Civil de Paucartambo, evaluó y entregó el apoyo humanitario de 2.150 Kg. de ropa usada.

## PROVINCIA DE QUISPICANCHI

### **Distrito: Andahuaylillas – Helada**

#### **Hechos**

El 23 de agosto del 2008, se registró bajas temperaturas afectando a 770 familias, en la localidad de Pullahuylla, distrito de Andahuaylillas.

#### **Daños**

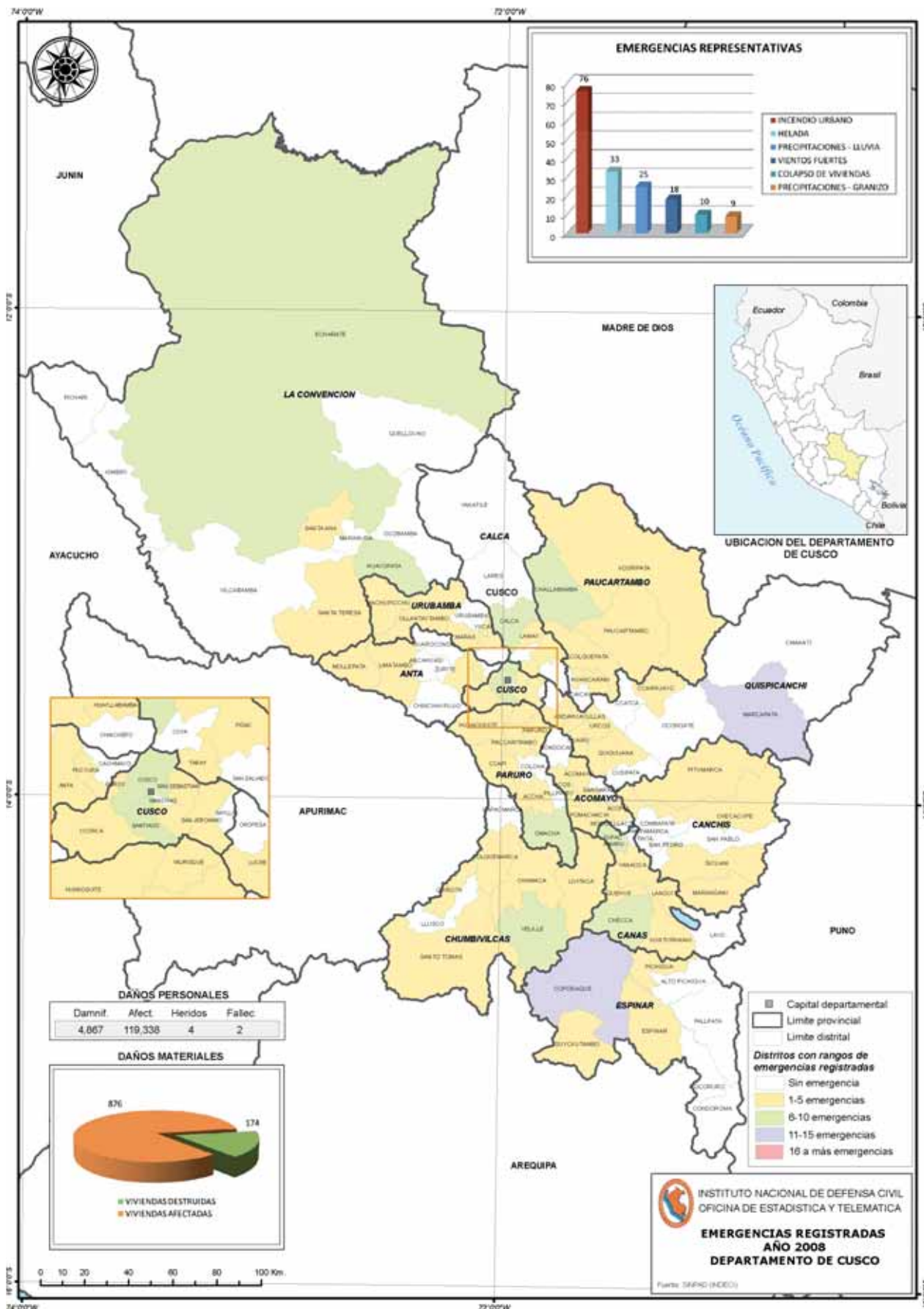
3.850 personas damnificadas

#### **Acciones**

El Comité Regional de Defensa Civil evaluó y entregó el apoyo humanitario de 110 sacos de ropa usada.

Fuente: SINPAD – COEN – INDECI

Elaboración: Oficina de Estadística y Telemática del INDECI







### 1.3.9 REGION DE HUANCAVELICA

En la región de Huancavelica, ocurrieron 158 emergencias, siendo las principales:

#### PROVINCIA DE HUANCAVELICA

##### **Distrito: Acoria – Incendio urbano**

###### **Hechos**

El 01 de enero del 2008, se registró un incendio causado por una vela encendida, en la localidad de Auquis, distrito de Acoria.

###### **Daños**

08 personas damnificadas  
01 vivienda destruida

###### **Acciones**

El Comité Distrital de Defensa Civil evaluó y entregó el apoyo humanitario de colchas, baldes plásticos, olla, espumadera.

##### **Distrito: Huancavelica – Colapso de vivienda**

###### **Hechos**

El 29 de enero del 2008, se registró el colapso de una vivienda a causa de las fuertes lluvias, en la localidad de Uchcurumi, distrito de Huancavelica.

###### **Daños**

02 personas damnificadas  
01 persona herida  
01 vivienda destruida

###### **Acciones**

El Comité Distrital de Defensa Civil evaluó y entregó el apoyo logístico de baldes, calaminas, colchas, olla.

##### **Distrito: Acobambilla – Deslizamiento**

###### **Hechos**

El 04 de febrero del 2008 a las 14:00 horas, se registró un deslizamiento a causa de las fuertes lluvias, en la localidad de Acobambilla, distrito de Acobambilla.

###### **Daños**

20 personas afectadas  
05 viviendas afectadas

###### **Acciones**

El Comité Provincial de Defensa Civil evaluó y entregó el apoyo humanitario de 05 carpas familiares.

##### **Distrito: Huancavelica – Tempestad eléctrica**

###### **Hechos**

El 03 de marzo del 2008 a las 14:30 horas, se registraron la presencia de vientos fuertes provocando la caída de 02 árboles en el techo de una vivienda, en la localidad de Santa Barbara, distrito de Huancavelica.

###### **Daños**

02 personas afectadas  
01 vivienda afectada

###### **Acciones**

El Comité Provincial de Defensa Civil evaluó y entregó el apoyo logístico de 10 calaminas galvanizadas de 1.80 mts.

##### **Distrito: Acoria – Viento fuerte**

###### **Hechos**

El 22 de abril del 2008 a las 14:30 horas, se registraron la presencia de vientos fuertes afectando al techo de cinco viviendas, en la localidad de Silva, distrito de Acoria.

###### **Daños**

33 personas afectadas  
05 viviendas afectadas

###### **Acciones**

El Secretario del Comité Distrital de Defensa Civil evaluó y entregó el apoyo logístico de 56 calaminas galvanizadas de 1.80 mts.

##### **Distrito: Yauli – Helada**

###### **Hechos**

El 05 de julio del 2008, se registró bajas temperaturas, afectando a 1.750 pobladores de Ambato, 4.900 pobladores de Castillapata, 1.500 pobladores de Paltamachay, 1.300 pobladores de Pucapampa, 1.900 pobladores de Tacacsana, 2.375 pobladores de Yauli, pertenecientes al distrito de Yauli.

###### **Daños**

13.725 personas afectadas

###### **Acciones**

El Comité Distrital de Defensa Civil de Anta evaluó y entregó el apoyo humanitario de botas de plástico de adultos y niños, cobertores de diferentes colores, frazadas de 1 ½ plaza, medias, medias de panty para damas, ropas usadas, ponchos.

##### **Distrito: Huando – Helada**

###### **Hechos**

El 04 de setiembre del 2008, se registró bajas temperaturas, en la localidad de Huando, distrito de Huando.

###### **Daños**

100 personas afectadas

###### **Acciones**

El Secretario Técnico Distrital de Defensa Civil de Huando evaluó y entregó el apoyo humanitario de braseros de metal, conservas de pescado agua y sal, ropas usadas, toallas de algodón de diferentes tamaños.

##### **Distrito: Yauli – Viento fuerte**

###### **Hechos**

El 28 de noviembre del 2008 a las 15:10 horas, se registraron la presencia de vientos fuertes afectando al techo de 01 vivienda, en la localidad de Chopcca, distrito de Yauli.

###### **Daños**

06 personas afectadas  
01 vivienda afectada

###### **Acciones**

El Secretario Técnico del Comité Distrital de Defensa Civil evaluó y entregó el apoyo logístico de 08 calaminas galvanizadas de 1.80 mts.

**Distrito: Huando – Incendio urbano****Hechos**

El 02 de diciembre del 2008 a las 13:00 horas, se registró un incendio, en la localidad de Huando, distrito de Huando.

**Daños**

07 personas damnificadas  
01 vivienda destruida

**Acciones**

El Secretario Técnico Distrital de Defensa Civil de Huando evaluó y entregó el apoyo humanitario de baldes, biberones, camas plegables, casacas nuevas, colchas de 1 ½ plaza, kits de higiene, platos y vasos de plástico

**PROVINCIA DE HUAYTARA****Distrito: Huaytara – Lluvia fuerte****Hechos**

El 25 de febrero del 2008, se registró intensas lluvias, que colpasaron varias viviendas de la localidad de Huaytara, distrito de Huaytara.

**Daños**

50 personas damnificadas  
10 viviendas afectadas

**Acciones**

El Comité Provincial de Defensa Civil evaluó y entregó el apoyo humanitario consistente en aceites, camas plegables, carpa familiar, colchones de espuma de 1 ½ plaza, pañales desechables.

**PROVINCIA DE ACOBAMBA****Distrito: Paucara – Incendio urbano****Hechos**

El 03 de abril del 2008, se registró un incendio causado por haber dejado un mechero encendido, en la localidad de Paccho Molinos, distrito de Paucara.

**Daños**

06 personas damnificadas  
01 vivienda destruida

**Acciones**

El Comité Distrital de Defensa Civil de Paucara evaluó y entregó el apoyo humanitario de colchas, baldes plásticos, calaminas, platos y vasos de plástico.

**Distrito: Anta – Helada****Hechos**

El 20 de junio del 2008, se registró bajas temperaturas, provocando infecciones respiratorias agudas en los niños y ancianos, de la localidad de Anta, distrito de Anta.

**Daños**

282 personas afectadas

**Acciones**

El Comité Distrital de Defensa Civil de Anta evaluó y entregó el apoyo humanitario de frazadas de 1 ½, ropas usadas.

**PROVINCIA DE TAYACAJA****Distrito: Ñahuimpuquio – Helada****Hechos**

El 01 de julio del 2008, se registró bajas temperaturas, en la localidad de Ñahuimpuquio, distrito de Ñahuimpuquio.

**Daños**

500 personas afectadas

**Acciones**

El Comité Distrital de Defensa Civil de Anta evaluó y entregó el apoyo humanitario 100 gorras, 300 pares de guantes, 100 pares de medias.

**Distrito: Pampas – Helada****Hechos**

El 30 de octubre del 2008, se registró bajas temperaturas, en la localidad de Pampas, distrito de Pampas.

**Daños**

164 personas afectadas

**Acciones**

El Secretario Técnico de la Municipalidad Provincial de Pampas, evaluó y gestionó el apoyo humanitario de frazadas de 1 ½ plaza, ropas polares para niños.

**Distrito: Colcabamba – Viento fuerte****Hechos**

El 25 de noviembre del 2008, se registró la presencia de vientos fuertes afectando a los techos de 03 viviendas, en las localidades de Andaymarca, Colcabamba, Huaranhuay, del distrito de Colcabamba.

**Daños**

163 personas afectadas  
40 viviendas afectadas

**Acciones**

El Secretario del Comité Distrital de Defensa Civil de Colcabamba, evaluó y gestionó el apoyo logístico de 40 calaminas galvanizadas de 1.80 mts.

**PROVINCIA DE CASTROVIRREYNA****Distrito: Chupamarca – Sismo****Hechos**

El 15 de agosto del 2008, se registró un sismo, en la localidad de Chupamarca, distrito de Chupamarca.

**Daños**

650 personas afectadas

**Acciones**

El Comité Distrital de Defensa Civil de Chupamarca evaluó y entregó el apoyo humanitario frazadas, palas, picos de punta y pala, ropas usadas.

**Distrito: Chupamarca – Helada****Hechos**

El 21 de setiembre del 2008, se registró bajas temperaturas, provocando infecciones respiratorias agudas en los niños y ancianos, de la localidad de Chupamarca, distrito de Chupamarca.

**Daños**

350 personas afectadas



### Acciones

El Comité Distrital de Defensa Civil de Anta evaluó y entregó el apoyo humanitario de braseros de metal, paño de limpieza para bebés, papillas.

### PROVINCIA DE ANGARES

#### Distrito: Lircay – Incendio urbano

##### Hechos

El 13 de setiembre del 2008, se registró un incendio causado por haber dejado una vela encendida, en la localidad de Huanta Huanca, distrito de Lircay.

##### Daños

06	personas damnificadas
01	vivienda destruida

##### Acciones

El Secretario del Comité Provincial de Defensa Civil de Angares evaluó y entregó el apoyo humanitario de baldes, calaminas, camas plegables, kits de higiene, ropas de mujeres, vasos de plástico.

### PROVINCIA DE CHURCAMP

#### Distrito: El Carmen – Viento fuerte

##### Hechos

El 26 de octubre del 2008, se registró la presencia de vientos fuertes afectando a los techos de 03 viviendas, en las localidades de Arma y Ccochapampa, del distrito El Carmen.

##### Daños

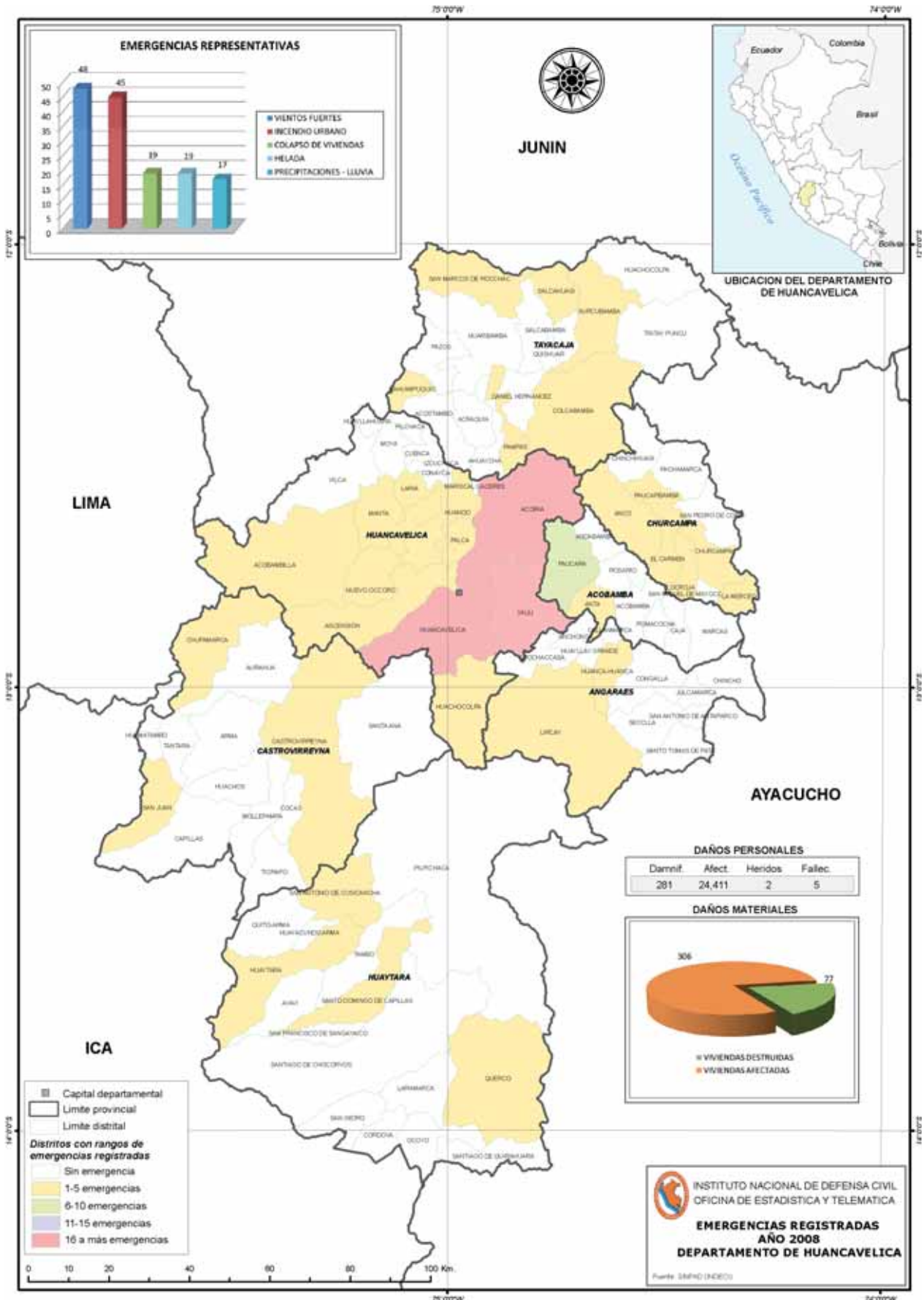
11	personas afectadas
03	viviendas afectadas

##### Acciones

El Secretario del Comité Distrital de Defensa Civil, evaluó y gestionó el apoyo logístico de 18 calaminas galvanizadas de 1.80 mts.

Fuente: SINPAD – COEN – INDECI

Elaboración: Oficina de Estadística y Telemática del INDECI





### 1.3.10 REGION DE HUÁNUCO

En la región de Huánuco, ocurrieron 339 emergencias, siendo las principales:

#### PROVINCIA DE HUANUCO

##### **Distrito: Chinchao – Huayco**

##### **Hechos**

El 10 de enero del 2008, se registró intensas lluvias, causando el deslizamiento de tierra en el tramo de la carretera de Tullca-Antapucro, en la localidad de Tullca, distrito de Chinchao.

##### **Daños**

6.000 personas afectadas  
05 Km. de carretera afectada

##### **Acciones**

El Comité Distrital de Defensa Civil evaluó y entregó el apoyo logístico consistente en barretas hexagonales, carretillas, palas.

##### **Distrito: Marias – Colapso de vivienda**

##### **Hechos**

El 10 de julio del 2008, se produjo vientos fuertes, que ocasionaron el colapso parcial de la cobertura de los ambientes de Participación Ciudadana, Club de Menores, Zona de Parqueo, Casa de Maquinas de la Jefatura de la Región de PNP Huánuco.

##### **Daños**

106 personas afectadas  
03 oficinas públicas afectadas

##### **Acciones**

El Comité Regional de Defensa Civil de Huanuco, evaluó los daños y entregó el apoyo logístico de 30 calaminas corrugadas de 3.60 mts.

#### PROVINCIA DE MARAÑÓN

##### **Distrito: Huacrachuco– Deslizamiento**

##### **Hechos**

El 16 de enero del 2008 a las 15:00 horas, se registró un deslizamiento a causa de las fuertes lluvias, interrumpiendo la carretera en el Sector Suchiman y tramos críticos de la carretera de Mamahuaje hacia Huacrachuco, en el distrito de Huacrachuco.

##### **Daños**

35.000 personas damnificadas  
04 Km. de carreteras afectadas  
0.5 Km. de carreteras destruidas  
01 puente destruido

##### **Acciones**

El Comité Provincial y el Comité Regional de Defensa Civil evaluaron los daños y gestionaron el apoyo logístico de 3.829 galones de petróleo para la rehabilitación de las carreteras afectadas.

##### **Distrito: Cholon – Colapso de vivienda**

##### **Hechos**

El 19 de marzo del 2008, se produjo intensas precipitaciones pluviales que ocasionaron la crecida

del río Huallaga y provocaron su desborde a la altura del caserío La Morada, distrito de Cholon, provocando el colapso de varias viviendas.

##### **Daños**

12 personas damnificadas  
03 viviendas destruidas

##### **Acciones**

El Comité Distrital de Defensa Civil de Cholon, evaluó los daños y entregó el apoyo logístico consistente en baldes plásticos, bidones de plástico, ollas, papel higiénico, tazones y vasos de plástico

#### PROVINCIA DE PUERTO INCA

##### **Distrito: Puerto Inca – Viento fuerte**

##### **Hechos**

El 24 de enero del 2008, se registraron la presencia de vientos fuertes afectando al techo, vigas y paredes de 01 vivienda, en la localidad de Punta Inca, distrito de Churuyaco.

##### **Daños**

06 viviendas afectadas

##### **Acciones**

El Comité Distrital de Defensa Civil evaluó y gestionó el apoyo humanitario consistente en baldes plásticos, biberones, colchas de 1 ½ plaza, colchones de espuma de ¾ plaza, platos de plástico, vasos de plástico.

#### PROVINCIA DE DOS DE MAYO

##### **Distrito: Marias – Huayco**

##### **Hechos**

El 05 de febrero del 2008, a las 15:00 se registró intensas lluvias causando un huayco que afectó las carreteras de las localidades de Chutas, Huancachaca, Huantamayo, Patay Rondos, Pura, Tantacoto, pertenecientes al distrito de Marias.

##### **Daños**

4.000 personas afectadas  
02 Km. de carretera afectada

##### **Acciones**

El Comité Distrital de Defensa Civil de Marias, evaluó los daños y entregó el apoyo logístico consistente en barretas hexagonales, carpas, linternas, machetes, palas.

##### **Distrito: Marias – Colapso de vivienda**

##### **Hechos**

El 15 de marzo del 2008, se produjo intensas precipitaciones pluviales que ocasionaron deslizamientos de taludes de los cerros aledaños a la localidad de Catalan, provocando el desborde del río Tingo y el colapso de varias viviendas asentadas en las riberas de este río, distrito de Marias.

##### **Daños**

94 personas damnificadas  
19 viviendas destruidas

##### **Acciones**

El Comité Distrital de Defensa Civil de Marias, evaluó los daños y entregó el apoyo logístico consistente en baldes plásticos, bidones de plástico, botas de jebe,



colchones de espuma de 1 plaza, cuchillo para cocina, linternas, ellas, papel higiénico, kits de higiene.

#### **Distrito: La Unión – Helada**

##### **Hechos**

El 19 de marzo del 2008 a las 05:00 horas, se registró bajas temperaturas, afectando a 1.080 familias de la localidad de La Unión, distrito de La Unión.

##### **Daños**

5.400 personas afectadas  
82 hectáreas de terreno afectado

##### **Acciones**

La Dirección Regional de Agricultura de Huanuco evaluó los daños y entregó el apoyo humanitario de colchas de 1 ½ plaza, cucharas para sopa, olla de aluminio, tazones y vasos de plástico.

### **PROVINCIA DE HUAMALIES**

#### **Distrito: Monzon – Huayco**

##### **Hechos**

El 24 de febrero del 2008, a las 07:00 horas se registró intensas lluvias que causaron un huayco en la localidad de Cachicoto, distrito de Monzon.

##### **Daños**

178 personas afectadas  
44 personas damnificadas  
26 viviendas afectadas  
07 viviendas destruidas

##### **Acciones**

El Comité Provincial de Defensa Civil, evaluó los daños y entregó el apoyo logístico consistente en baldes, bidones, camas plegables de 1 plaza, tazones y vasos de plástico.

#### **Distrito: Arancay – Colapso de vivienda**

##### **Hechos**

El 15 de junio del 2008, se produjeron intensas precipitaciones pluviales y vientos fuertes que ocasionaron colapso de varias viviendas en las localidades de Pueblo Libre y Querobamba, pertenecientes al distrito de Arancay.

##### **Daños**

50 personas afectadas  
57 personas damnificadas  
08 viviendas afectadas  
10 viviendas destruidas

##### **Acciones**

El Comité Distrital de Defensa Civil de Arancay, evaluó los daños y entregó el apoyo logístico consistente en baldes plásticos, bidones de plástico, papel higiénico, tazones de plástico, calaminas galvanizadas de 1.80 mts., colchones de espuma.

#### **Distrito: Jircan – Viento fuerte**

##### **Hechos**

El 30 de junio del 2008, se registraron la presencia de vientos fuertes acompañados de vientos fuertes, en la localidad de Jircan, distrito de Jircan.

##### **Daños**

159 personas afectadas  
19 viviendas afectadas

##### **Acciones**

El Comité Distrital de Defensa Civil evaluó y gestionó el apoyo logístico de 100 calaminas corrugadas de 3.60 mts.

#### **Distrito: Arancay – Viento fuerte**

##### **Hechos**

El 14 de agosto del 2008, se registraron la presencia de lluvias, acompañados de vientos fuertes, en la localidad de Tazo Chico, distrito de Arancay.

##### **Daños**

125 personas afectadas  
01 centro educativo afectado

##### **Acciones**

El Alcalde de la Municipalidad, en su condición como Presidente del Comité Distrital de Defensa Civil evaluó y gestionó el apoyo logístico de 80 calaminas corrugadas de 3.60 mts.

### **PROVINCIA DE AMBO**

#### **Distrito: Conchamarca – Aluvión**

##### **Hechos**

El 28 de febrero del 2008, a las 11:00 horas se registró un aluvión causado por la ruptura del dique de Laguna Quiullacocha, afectando a las familias asentadas en lo largo de la quebrada Quiullacocha, localidad de Conchamarca, distrito de Conchamarca.

##### **Daños**

100 personas afectadas  
65 personas damnificadas

##### **Acciones**

El Comité de Defensa Civil, evaluó los daños y entregó el apoyo logístico consistente en baldes, bidones, colchones, cuchillos, tazones y vasos de plástico.

#### **Distrito: Ambo – Viento fuerte**

##### **Hechos**

El 19 de setiembre del 2008, se registraron la presencia de lluvias, acompañados de vientos fuertes, en las localidades de Ambo, Ayancocha, Chaucha, Coillar, Huncapata, Huaylla, pertenecientes al distrito de Ambo.

##### **Daños**

102 personas afectadas  
90 personas damnificadas  
22 viviendas afectadas  
20 viviendas destruidas

##### **Acciones**

El Comité Provincial de Defensa Civil evaluó y gestionó el apoyo logístico de 210 calaminas corrugadas de 1.80 mts., 37 colchones de espuma, 37 frazadas de 1 ½ plaza.

### **PROVINCIA DE YAROWILCA**

#### **Distrito: Jacas Chico – Huayco**

##### **Hechos**

El 28 de febrero del 2008 a las 15:00 horas, se registró intensas lluvias, provocando un huayco que afectó la localidad de Jacas Chico, distrito de Jacas Chico.



### **Daños**

2.356 personas afectadas  
02 Km. de carretera afectada

### **Acciones**

El Comité Distrital de Defensa Civil de Jacas Chico, evaluó los daños y gestionó el apoyo humanitario de 05 pares de botas de jebe, 01 carretilla, 03 machetes tipo sable, 05 palas cuchara c/mango de madera.

### **Distrito: Chavinillos – Incendio urbano**

#### **Hechos**

El 01 de abril del 2008, se registró un incendio causado por una vela encendida dejada en la cocina de una vivienda, en la localidad de Dos Aguas, distrito de Chavinillos.

#### **Daños**

06 personas damnificadas  
01 vivienda destruida

#### **Acciones**

El Comité Provincial de Defensa Civil evaluó y entregó el apoyo humanitario de baldes de plástico, bidones,

calaminas, ollas de aluminio, tazones y vasos de plástico.

### **Distrito: Pampamarca – Colapso de vivienda**

#### **Hechos**

El 15 de mayo del 2008, se produjo intensas precipitaciones pluviales que ocasionaron colapso de 03 viviendas, en la localidad de Pampamarca, distrito de Pampamarca.

#### **Daños**

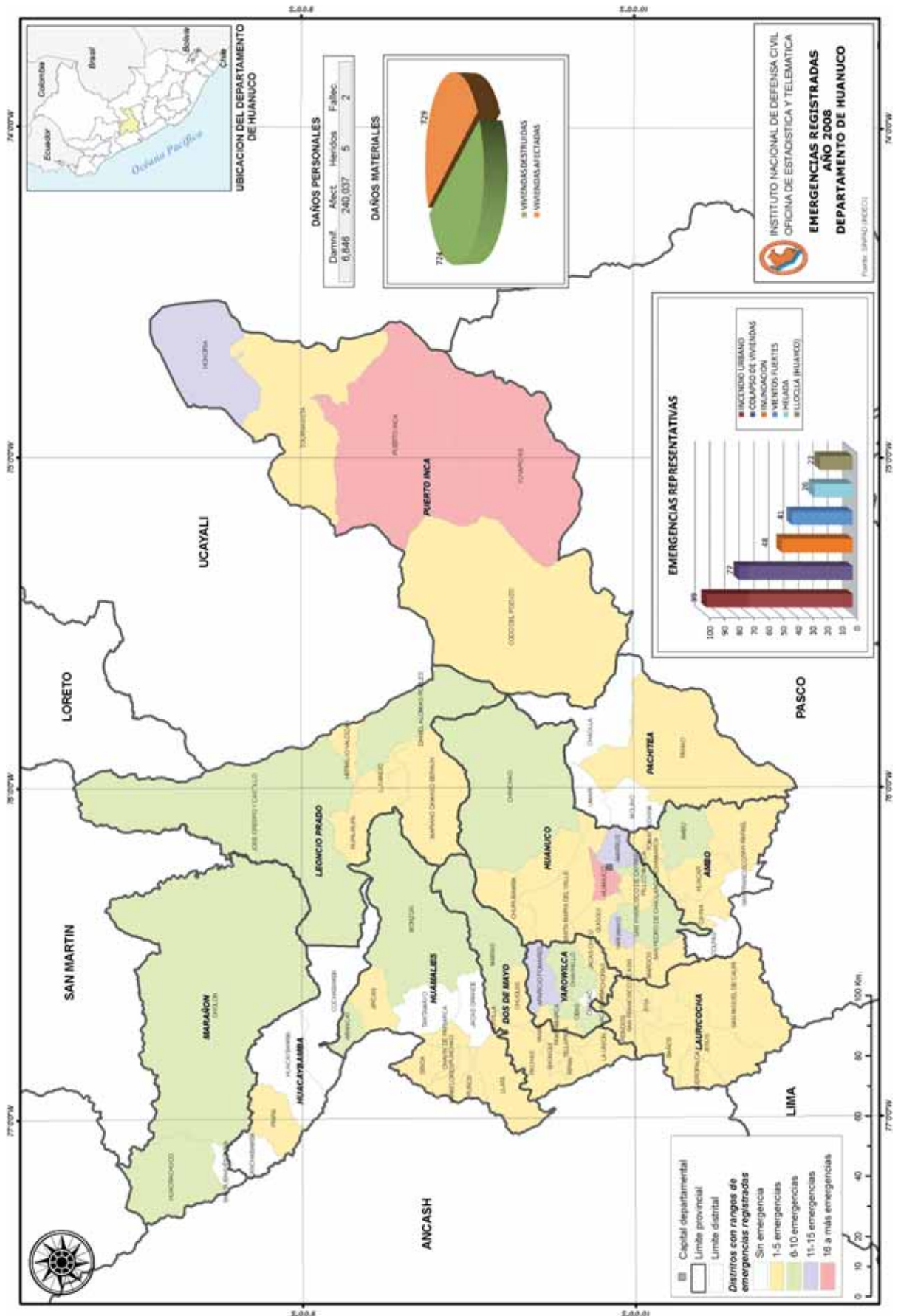
28 personas damnificadas  
03 viviendas destruidas

#### **Acciones**

El Comité Distrital de Defensa Civil de Cholon, evaluó los daños y entregó el apoyo logístico consistente en baldes plásticos, bidones de plástico, papel higiénico, tazones de plástico, colchones de espuma.

Fuente: SINPAD – COEN – INDECI

Elaboración: Oficina de Estadística y Telemática del INDECI







### 1.3.11 REGION DE ICA

En esta región se registraron 22 emergencias, siendo las principales:

#### PROVINCIA DE ICA

##### **Distrito: Ica – Lluvia fuerte**

##### **Hechos**

El 10 de enero del 2008, se registró intensas lluvias, afectando a las viviendas del Cercado de Ica (Los Pollitos, Oscar Sanchez, Los Juarez), en el distrito de Ica.

##### **Daños**

41.824 viviendas afectadas

##### **Acciones**

El COREDECI en coordinación con el COPRODECI, evaluaron los daños y gestionaron el apoyo logístico consistente en 203 Bobinas de plástico.

##### **Distrito: Pueblo Nuevo – Lluvia fuerte**

##### **Hechos**

El 02 de abril del 2008 a las 15:10 horas, se registró intensas lluvias, afectando a la localidad de Callejón los Espinos, distrito de Pueblo Nuevo.

##### **Daños**

40 personas afectadas  
08 viviendas afectadas

##### **Acciones**

El Comité Distrital de Defensa Civil, evaluó los daños y gestionó el apoyo logístico consistente en bobinas de plástico, colchas, colchones, palas, picos, ropas usadas.

##### **Distrito: Ica – Inundación**

##### **Hechos**

El 05 de junio del 2008 a las 04:00 horas, se produjo el desborde del cauce La Mochica, en el sector los Nazcas, en la localidad de Comatrabna, distrito de Ica.

##### **Daños**

01 persona afectada  
22 personas damnificadas  
01 vivienda afectada  
05 viviendas destruidas

##### **Acciones**

El Comité Provincial de Defensa Civil de Ica, gestionó el apoyo logístico consistente en bidones de 140 litros con tapa, casacas, frazadas de diferentes tamaño, ropas usadas, víveres, carpas.

#### PROVINCIA DE PALPA

##### **Distrito: Llipata – Deslizamiento**

##### **Hechos**

El 13 de enero del 2008, se registró intensas lluvias provocando deslizamientos en la localidad de Carlos Tijero, distrito de Llipata.

##### **Daños**

30 personas afectadas  
15 viviendas afectadas

##### **Acciones**

El COREDECI evaluó los daños y gestionó el apoyo humanitario consistente en Bobinas de plástico, alimentos, camas plegables, carpas familiares, palas, picos.

#### PROVINCIA DE NAZCA

##### **Distrito: Nazca – Inundación**

##### **Hechos**

El 15 de febrero del 2008 a las 22:00 horas, se desbordó el río Aja, afectando a 300 familias de la localidad de Nazca, distrito de Nazca.

##### **Daños**

1.110 personas afectadas  
280 personas damnificadas  
02 personas heridas  
222 viviendas afectadas  
56 viviendas destruidas

##### **Acciones**

El COREDECI evaluó los daños y gestionó el apoyo humanitario consistente en bidones de plástico, botas de jebe, colchones de espuma de 1 plaza, cucharones de aluminio, ollas de aluminio, frazadas de 1 ½ plaza, sacos de polipropileno.

##### **Distrito: Nazca – Incendio urbano**

##### **Hechos**

El 07 de setiembre del 2008, se registró un incendio de proporciones afectando a 01 familia, de la localidad de Estanqueria Alta, distrito de Nazca.

##### **Daños**

07 personas damnificadas  
01 vivienda destruida

##### **Acciones**

El Comité Provincial de Defensa Civil, evaluó los daños y gestionó el apoyo humanitario consistente en bidones de plástico, baldes, colchones de diversos tamaños, ropas usadas, platos de plástico, vasos y tazones de plástico, tasas, sandalias, ollas de aluminio.

#### PROVINCIA DE CHINCHA

##### **Distrito: Alto Laran – Inundación**

##### **Hechos**

El 22 de febrero del 2008 a las 01:00 horas, se desbordó el río Matagente, afectando a los pobladores de la localidad de Alto Laran, distrito de Alto Laran.

##### **Daños**

110 personas afectadas  
22 viviendas afectadas

##### **Acciones**

El Alcalde de Alto Laran, en coordinación con el Comité Regional de Defensa Civil, evaluó los daños y gestionó el apoyo humanitario consistente en 23 carpas y 69 colchones.

##### **Distrito: El Carmen – Inundación**

##### **Hechos**

El 26 de febrero del 2008 a las 05:00 horas, se desbordó el río Matagente, afectando a los pobladores de la



localidad de Conta Grande, distrito de El Carmen.

**Daños**

190	personas damnificadas
15	viviendas afectadas
23	viviendas destruidas
4,8	Km. de carreteras afectadas
1,0	Km. de carretera destruida
05	puentes afectados
02	puentes destruidos
11	Km. de canales de riego afectado
6,5	Km. de canales de riego destruido
44	hectáreas de terrenos de cultivo destruido

**Acciones**

La evaluación de daños lo realizó la Municipalidad Provincial y Distrital juntamente con la dirección técnica del Sector Agricultura, gestionando el apoyo humanitario de agua mineral, carpas familiares, ropa usada.

**Distrito: Tambo de Mora – Maretazo****Hechos**

El 17 de julio del 2008, se registró fuertes oleajes (maretazos), afectando a 12 familias de la localidad de Tambo de Mora, distrito de Tambo de Mora.

**Daños**

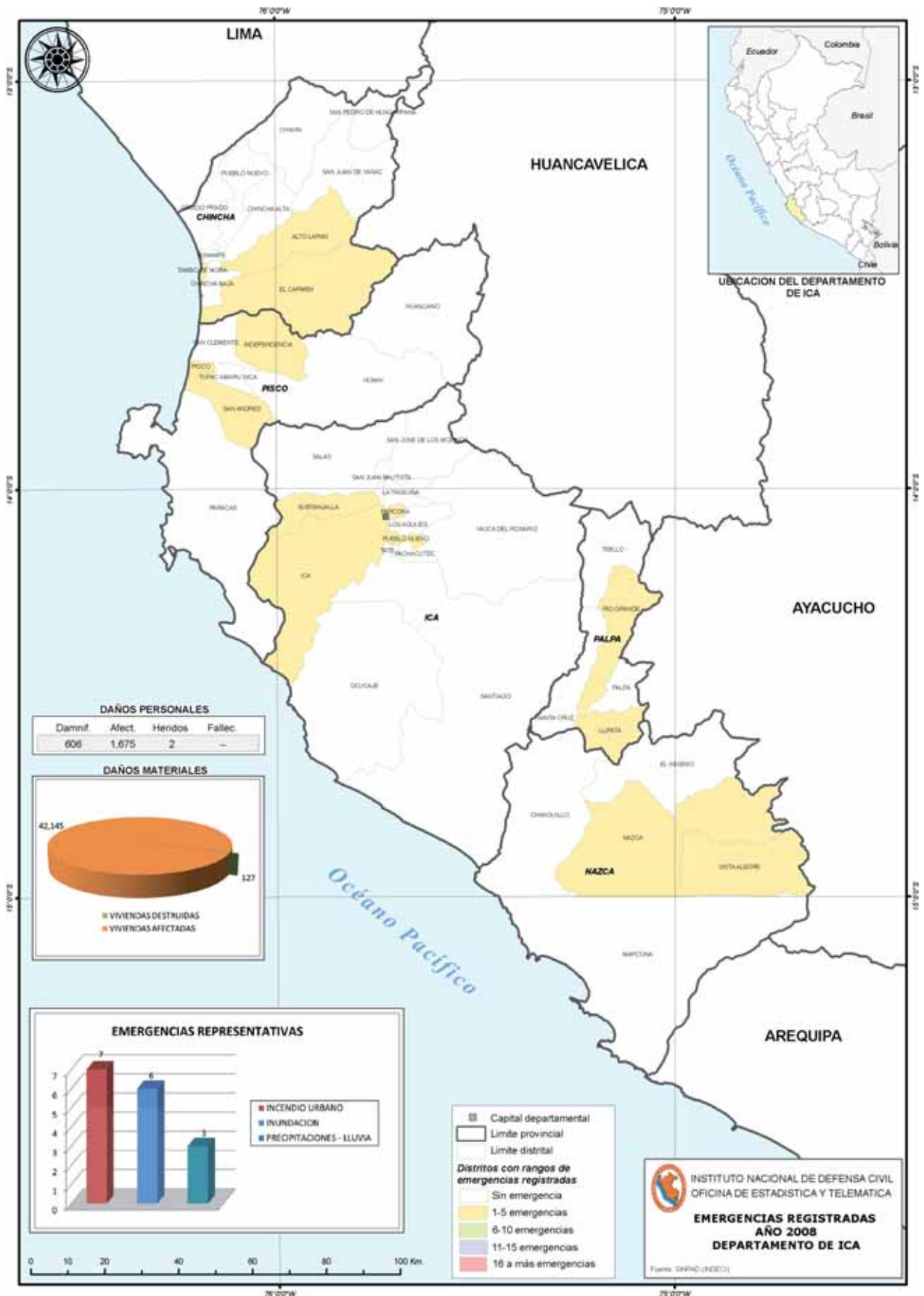
44	personas afectadas
10	viviendas afectadas

**Acciones**

El Alcalde de Tambo de Mora y COPRADECI, evalúan los daños y gestionaron el apoyo humanitario consistente en 10 carpas, 15 sacos de arroz, 15 colchonetas, 30 frazadas, 70 unidades de leche en polvo.

Fuente: SINPAD – COEN – INDECI

Elaboración: Oficina de Estadística y Telemática del INDECI



**1.3.12 REGIÓN DE JUNÍN**

En la región de Junín, ocurrieron 166 emergencias, siendo las principales:

**PROVINCIA DE CHANCHAMAYO****Distrito: Pichanaqui– Lluvia fuerte****Hechos**

El 01 de enero del 2008, se registró intensas lluvias por más de 12 horas, provocando huaycos, inundaciones, deslizamientos en la carretera y colapso de viviendas en la localidad de Bajo Pichanaqui, distrito de Pichanaqui.

**Daños**

308	personas afectadas
21	personas damnificadas
308	viviendas afectadas
03	viviendas destruidas
02	Km. de carretera afectada

**Acciones**

El Comité Distrital de Defensa Civil de Pichanaqui evaluó los daños y gestionó el apoyo logístico consistente en barretas, botas de jebe, sacos de polipropileno, palas.

**Distrito: Chanchamayo – Inundación****Hechos**

El 24 de enero del 2008, se registraron fuertes lluvias ocasionando el desborde de los ríos Toro, Bellavista, Garou y Quispe, generando erosiones de las riveras e inundaciones de las zonas pobladas en los márgenes de la rivera, de la localidad La Merced, distrito de Chanchamayo.

**Daños**

1.145	personas afectadas
229	viviendas afectadas

**Acciones**

La Municipalidad y el Comité Provincial de Defensa Civil gestionó el apoyo logístico de 02 palas tipo cuchara con mango de madera y 200 sacos de polipropileno.

**Distrito: San Ramón – Huayco****Hechos**

El 27 de enero del 2008, se registraron fuertes lluvias por más de 06 horas, provocando huaycos, en la localidad de Santa Clara, distrito de San Ramón.

**Daños**

67	personas afectadas
32	personas damnificadas
17	viviendas afectadas
07	viviendas destruidas
01	Km. de carretera destruida.

**Acciones**

La Comité Distrital de San Ramón evaluó los daños y gestionó el apoyo humanitario de 01 carpa familiar y 05 frazadas de 1 ½ plaza.

**Distrito: Pichanaqui– Inundación****Hechos**

El 25 de febrero del 2008, se registró intensas lluvias torrenciales por más de 16 horas, interrumpiendo el tránsito vehicular en toda la carretera, de la localidad

de 28 de Julio, distrito de Pichanaqui.

**Daños**

445	personas afectadas
01	persona fallecida
129	viviendas afectadas
03	Km. de carreteras afectadas

**Acciones**

El Comité Distrital de Defensa Civil de Pichanaqui evaluó los daños y gestionó el apoyo logístico consistente en barretas, bidones de plástico, colchas de 1 ½ plaza, palas, pañales desechables, ropas usadas, sacos de polipropileno, tazones y vasos de plástico.

**Distrito: Chanchamayo – Inundación****Hechos**

El 24 de abril del 2008, se registraron fuertes lluvias ocasionando el desborde de los ríos Toro, de la localidad La Merced, distrito de Chanchamayo.

**Daños**

136	personas damnificadas
29	viviendas afectadas
26	viviendas destruidas
01	Km. de camino afectado
01	pozo de agua destruido

**Acciones**

El Comité Provincial de Defensa Civil gestionó el apoyo logístico de bidones de plástico, bobinas, botas de jebe, carpas, colchas de 1 ½ plaza, frazadas de 1 ½ plaza, pañales desechables, ropa usada.

**PROVINCIA DE HUANCAYO****Distrito: Santo Domingo de Acobamba – Lluvia fuerte****Hechos**

El 09 de febrero del 2008 a las 22:00 horas, se registró intensas lluvias, afectando a la localidad de Moya, distrito de Santo Domingo de Acobamba.

**Daños**

40	personas afectadas
08	viviendas afectadas
01	templo religioso afectado
0,1	Km. de carretera destruida
0,04	Km. de canal destruido

**Acciones**

Las autoridades de la comunidad campesina de Moya evaluaron los daños y lo presentaron al Comité Regional de Defensa Civil de Junín. El Comité Regional de Defensa Civil gestionó el apoyo logístico consistente en barretas hexagonales, carretillas, palas, sacos de polipropileno, serrucho.

**Distrito: Santo Domingo de Acobamba – Viento fuerte****Hechos**

El 22 de febrero del 2008 a las 15:30 horas, se registró vientos fuertes acompañado de lluvias intensas, en la localidad de La Libertad, distrito de Santo Domingo de Acobamba.

**Daños**

99	personas afectadas
----	--------------------



- 51 personas damnificadas
- 25 viviendas afectadas
- 15 viviendas destruidas
- 01 centro educativo destruido
- 01 local comunal destruido
- 05 hectáreas de terreno de cultivo destruido

**Acciones**

El Comité Distrital de Defensa Civil evaluó los daños y gestionó el apoyo logístico consistente en 120 calaminas galvanizadas de 1.80 mts.

**Distrito: Santo Domingo de Acobamba – Viento fuerte**

**Hechos**

El 29 de marzo del 2008, se registró vientos fuertes acompañado de lluvias intensas, en la localidad de Potrero, distrito de Santo Domingo de Acobamba.

**Daños**

- 150 personas afectadas
- 10 personas damnificadas
- 41 viviendas afectadas
- 01 vivienda destruida

**Acciones**

El Comité Distrital de Defensa Civil evaluó los daños y gestionó el apoyo logístico consistente en biberones, calaminas, frazadas de 1 ½ plaza, pañales desechables, ropa usada.

**Distrito: San Jerónimo de Tunan – Granizada**

**Hechos**

El 25 de diciembre del 2008 a las 16:30 horas, se registró una fuerte granizada acompañada de fuertes lluvias, en la localidad de San Jeronimo de Tunan, distrito de San Jeronimo de Tunan.

**Daños**

- 161 personas afectadas
- 124 personas damnificadas
- 38 viviendas afectadas
- 29 viviendas destruidas

**Acciones**

El Comité Regional de Defensa Civil evaluó los daños y gestionó el apoyo humanitario consistente en baldes, barretas, bidones, cucharas, frazadas de 1 ½ plaza, sacos de polipropileno.

**PROVINCIA DE CONCEPCION**

**Distrito: Chambara– Helada**

**Hechos**

El 01 de julio del 2008, se registró bajas temperaturas, en la localidad de Chambara, distrito de Chambara.

**Daños**

- 500 personas afectadas

**Acciones**

El Comité Regional de Defensa Civil evaluó los daños y gestionó el apoyo logístico consistente en guantes, medias, pijamas, ropa usada, zapatos.

**PROVINCIA DE JAUJA**

**Distrito: San Lorenzo– Helada**

**Hechos**

El 01 de julio del 2008, se registró bajas temperaturas, en la localidad de San Lorenzo, distrito de San Lorenzo.

**Daños**

- 500 personas afectadas

**Acciones**

El Comité Regional de Defensa Civil de Junín evaluó los daños y gestionó el apoyo logístico consistente en guantes, medias y pantalones.

**PROVINCIA DE TARMA**

**Distrito: Palcamayo– Helada**

**Hechos**

El 01 de julio del 2008, se registró bajas temperaturas que afectó a 150 familias de la localidad de Palcamayo, distrito de Palcamayo.

**Daños**

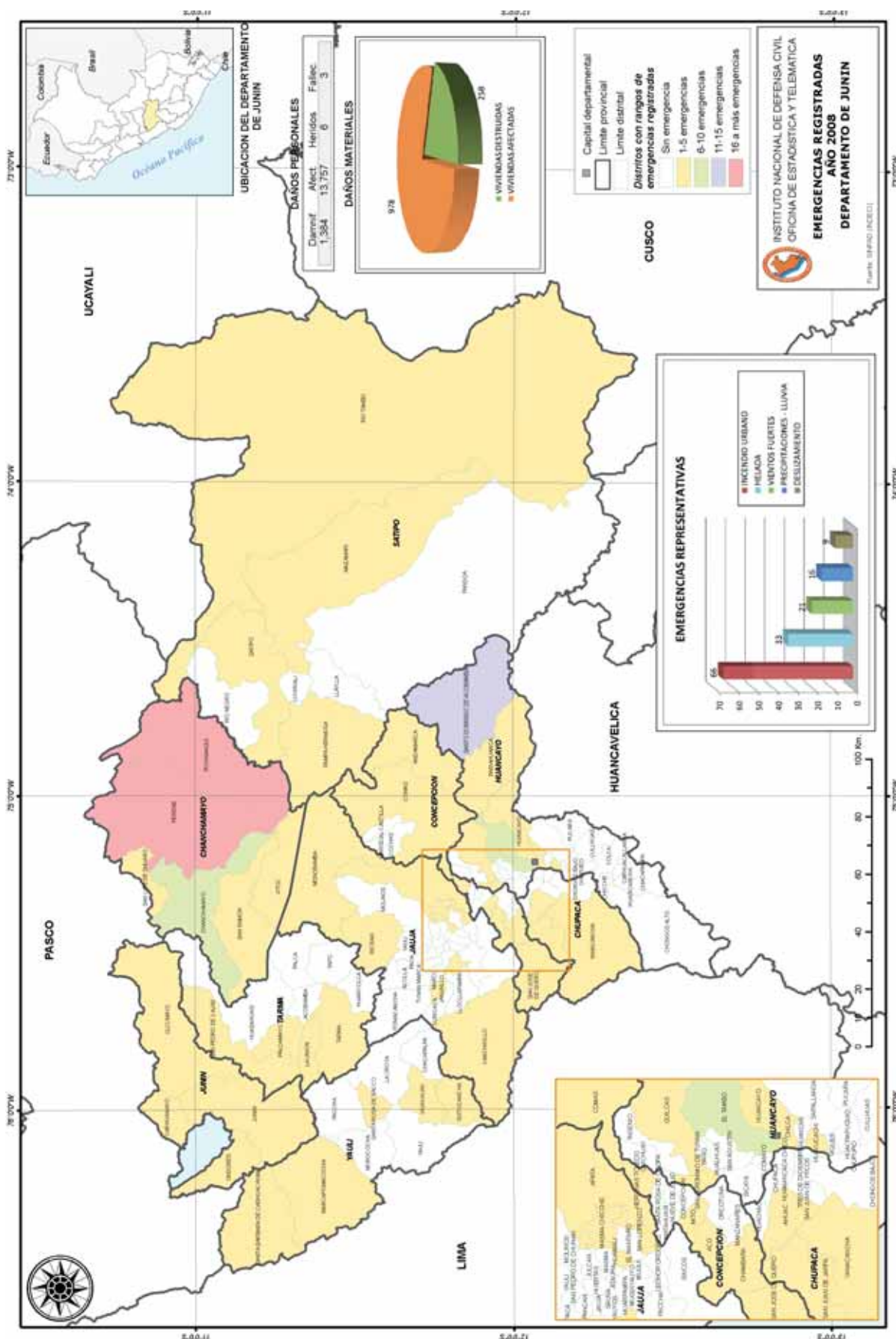
- 750 personas afectadas

**Acciones**

El Comité Regional de Defensa Civil de Junín evaluó los daños y gestionó el apoyo logístico consistente en chimpunes, frazadas de 1 ½ plaza, cobertores, guantes, medias y zapatos.

Fuente: SINPAD – COEN – INDECI

Elaboración: Oficina de Estadística y Telemática del INDECI





### 1.3.12 REGIÓN JUNÍN Vientos Fuertes - La Merced





### 1.3.13 REGION DE LA LIBERTAD

En la región de La Libertad, ocurrieron 18 emergencias, siendo las principales:

#### PROVINCIA DE CHEPEN

##### Distrito: Pueblo Nuevo – Lluvia fuerte

###### Hechos

El 21 de febrero del 2008 a las 22 horas, se registró intensas lluvias, afectando a la localidad de Pueblo Nuevo, distrito de Pueblo Nuevo.

###### Daños

1.000 personas afectadas  
200 viviendas afectadas

###### Acciones

El Comité Regional de Defensa Civil evaluó los daños y gestionó el apoyo logístico consistente en 04 cajas de bobinas de plástico, 1.500 sacos de polipropileno.

##### Distrito: Pacanga – Lluvia fuerte

###### Hechos

El 15 de marzo del 2008, se registró fuertes lluvias, afectando a la localidad de Pacanguilla, distrito de Pacanga.

###### Daños

30 personas damnificadas  
09 viviendas destruidas

###### Acciones

El Comité Regional de Defensa Civil evaluó los daños y gestionó el apoyo logístico consistente en baldes, bidones, bobinas, frazadas de 1 ½ plaza, ollas de aluminio, platos tendidos y hondos de plástico, tazones y vasos de plástico, colchas de 1 ½ plaza, kits de higiene.

#### PROVINCIA DE OTUZCO

##### Distrito: Otuzco – Lluvia fuerte

###### Hechos

El 26 de marzo del 2008 a las 22 horas, se registró intensas lluvias ocasionando derrumbes e inundaciones en la localidad de Llaugueda, distrito de Otuzco.

###### Daños

27 personas damnificadas  
06 viviendas destruidas

#### Acciones

El Comité Regional de Defensa Civil evaluó los daños y gestionó el apoyo logístico consistente en platos tendidos y hondos de plástico, tazones y vasos de plástico, colchas de 1 ½ plaza, kits de higiene, jabones de tocador, toallas de mano.

#### PROVINCIA DE SÁNCHEZ CARRIÓN

##### Distrito: Huamachuco – Deslizamiento

###### Hechos

El 22 de mayo del 2008, se registró intensas lluvias ocasionando la saturación del terreno y provocando el deslizamiento de 25 hectáreas de terreno, en la localidad de Carabamba, distrito de Huamachuco.

###### Daños

123 personas damnificadas  
30 viviendas destruidas  
25 hectáreas de terreno de cobertura natural afectado

###### Acciones

El Comité Regional de Defensa Civil evaluó los daños y gestionó el apoyo logístico consistente en baldes, frazadas y colchas de 1 ½ plaza, carpas familiares, calaminas galvanizadas de 1.80 mts.

#### PROVINCIA DE TRUJILLO

##### Distrito: Víctor Larco Herrera – Incendio urbano

###### Hechos

El 02 de junio del 2008, se registró un incendio urbano, a causa de una vela dejada encendida en la localidad de Buenos Aires, distrito de Víctor Larco Herrera.

###### Daños

12 personas damnificadas  
01 vivienda destruida

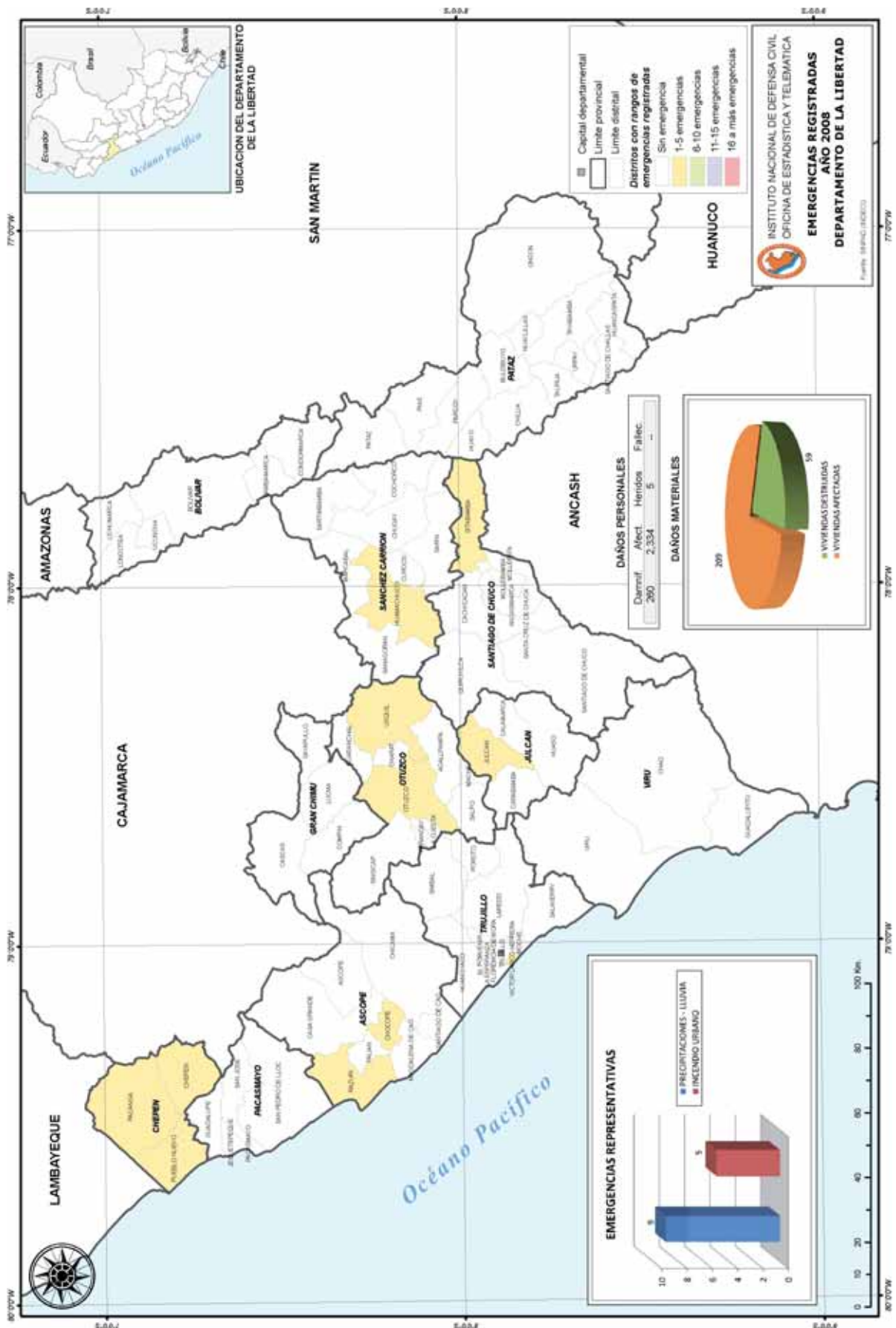
###### Acciones

El Comité Distrital de Defensa Civil evaluó los daños y gestionó el apoyo logístico consistente en baldes, bidones, calaminas, frazadas de 1 ½ plaza, carpas familiares, calaminas galvanizadas de 2.2 mts y 2.4 mts, platos y vasos de plástico.

Fuente: SINPAD – COEN – INDECI

Elaboración: Oficina de Estadística y Telemática del INDECI





**1.3.14 REGION DE LAMBAYEQUE**

En la región de Lambayeque, ocurrieron 64 emergencias, siendo las principales:

**PROVINCIA DE LAMBAYEQUE****Distrito: Jayanca – Viento fuerte****Hechos**

El 18 de enero del 2008 a las 15:00 horas, se registró vientos fuertes, en las localidades de Jayanca, Pampa de Lino, San Carranco, distrito de Jayanca.

**Daños**

32 personas afectadas  
07 viviendas afectadas

**Acciones**

El Comité Distrital de Defensa Civil evaluó los daños y gestionó el apoyo logístico consistente en biberones, calaminas, frazadas de 1 ½ plaza, pañales desechables, ropa usada.

**Distrito: Jayanca – Lluvia fuerte****Hechos**

El 17 de febrero del 2008 a las 21:00 horas, se registró fuertes lluvias en la localidad de Jayanca, distrito de Jayanca.

**Daños**

5.000 personas afectadas  
1.000 viviendas afectadas

**Acciones**

El Comité Distrital de Defensa Civil de Jayanca evaluó los daños y gestionó el apoyo logístico consistente en barretas hexagonales, bidones de plástico, botas de jebe, calaminas galvanizadas de 1.80 mts, carpas, carretillas, hachas, machetes.

**Distrito: Salas – Lluvia fuerte****Hechos**

El 17 de febrero del 2008 a las 21:00 horas, se registró fuertes lluvias en las localidades de Colaya, El Banco, El Sauce, Jarchipe, Kerguer, La Ramada, Miraflores, Penacho, Salas, Tallapampa, pertenecientes al distrito de Salas.

**Daños**

2.065 personas afectadas  
1.050 personas damnificadas  
74 centros educativos afectados  
23 locales comunales afectados  
413 viviendas afectadas  
210 viviendas destruidas  
05 Km. de carreteras afectadas  
7,8 Km. de carreteras destruidas  
16,08 Km. de canales de riego destruido  
3.880 hectáreas de cultivo afectado  
35 hectáreas de terreno de cultivo destruido

**Acciones**

El Comité Distrital de Defensa Civil evaluó los daños y gestionó el apoyo logístico consistente en alimentos, barretas hexagonales, calaminas galvanizadas de 1.80 mts, carretillas, hachas, machetes, sacos de polipropileno.

**Distrito: Olmos – Lluvia fuerte****Hechos**

El 26 de febrero del 2008 a las 21:00 horas, se registró fuertes lluvias afectando a 43 localidades del distrito de Olmos.

**Daños**

2.995 personas afectadas  
860 personas damnificadas  
13 centros educativos afectados  
08 centros educativos destruidos  
599 viviendas afectadas  
172 viviendas destruidas  
02 Km. de carreteras afectadas  
0,75 Km. de carreteras destruidas  
45 hectáreas de terreno de cobertura natural afectado  
20 hectáreas de terreno de cobertura natural destruido  
200 hectáreas de cultivo afectado  
60 hectáreas de terreno de cultivo destruido  
750 unidades de caprino perdido  
2.000 unidades de ovino perdido  
550 unidades de vacuno perdido

**Acciones**

El Comité Distrital de Defensa Civil de Olmos evaluó los daños y gestionó el apoyo humanitario consistente en baldes, barretas hexagonales, bidones de plástico, botas de jebe, bobinas de plástico, calaminas galvanizadas de 1.80 mts, camas plegables de ¾ de plaza, frazadas de 1 ½ plaza, ollas de aluminio, platos de plástico, sacos de polipropileno, tazones de plástico.

**Distrito: Morrope – Lluvia fuerte****Hechos**

El 15 de marzo del 2008, se registró fuertes lluvias provocando inundaciones en la localidad de Morrope, distrito de Morrope.

**Daños**

1.500 personas afectadas  
01 vivienda afectada  
01 centro educativo afectado

**Acciones**

El Comité Distrital de Defensa Civil de Morrope evaluó los daños y gestionó el apoyo logístico consistente en alimentos, bobinas de plástico, botas de jebe, calaminas galvanizadas de 1.80 mts, sacos de polipropileno, polos con logotipo de Defensa Civil.

**Distrito: Salas – Lluvia fuerte****Hechos**

El 01 de abril del 2008, se registró fuertes lluvias provocando inundaciones y dejando a 34 familias afectadas en la localidad de La Cría Huanama, distrito de Salas.

**Daños**

195 personas afectadas  
39 viviendas afectadas

**Acciones**

El Comité Regional de Defensa Civil evaluó los daños y gestionó el apoyo logístico consistente en



baldes plásticos, barretas hexagonales, calaminas galvanizadas de 1.80 mts, machetes, sacos de polipropileno.

**Distrito: Salas – Helada**

**Hechos**

El 02 de julio del 2008, se registró bajas temperaturas en las localidades de Colaya, El Sauce, Kerguer, Penacho, pertenecientes al distrito de Salas.

**Daños**

360 personas afectadas

**Acciones**

El Comité Regional de Defensa Civil evaluó los daños y gestionó el apoyo logístico consistente en 260 colchas de 1 ½ plaza, 76 frazadas de 1 ½ plaza, 05 sacos de ropa usada.

25 unidades de reservorios afectados  
18 unidades de reservorios destruidos  
1.132 hectáreas de terreno de cultivo afectado  
600 unidades de ovino perdido  
200 unidades de vacuno perdido

**Acciones**

El Comité Distrital de Defensa Civil de Cañarís evaluó los daños y gestionó el apoyo logístico consistente en alimentos, bobinas de plástico, calaminas galvanizadas de 1.80 mts, colchones de 1 plaza, frazadas de 1 ½ plaza, ropas usadas.

**Distrito: Pitipo – Lluvia fuerte**

**Hechos**

El 17 de febrero del 2008 a las 21:00 horas, se registró fuertes lluvias en las localidades de Batan Grande, La Traposa, La Zaranda, Mayascon, Mochumi Viejo, Motupillo, Pitipo y San Luis, pertenecientes al distrito de Pitipo.

**Daños**

5.270 personas afectadas  
150 personas damnificadas  
01 persona fallecida  
1.054 viviendas afectadas  
30 viviendas destruidas  
3,54 Km. de carretera destruida  
270 hectáreas. de terreno de cultivo afectado

**Acciones**

El Comité Distrital de Defensa Civil de Pitipo evaluó los daños y gestionó el apoyo logístico consistente en alimentos, baldes de plástico, bidones de plástico, botas de jebe, calaminas galvanizadas de 1.80 mts, colchones de 1 plaza, kits de higiene, sacos de polipropileno, ropas usadas.

**PROVINCIA DE FERREÑAFE**

**Distrito: Incahuasi – Lluvia fuerte**

**Hechos**

El 01 de febrero del 2008 a las 21:00 horas, se registró fuertes lluvias en las localidades de Amusuy, Andamarca, Atumpampa, Atuncerca, Ayamachay, Canchachala, Chillkayacu, Chilvaca, Chukllapampa, Chumbe aura, Colluna, Cotequero, Cruz loma, Cueva blanca, Huarhuar, Huasicaj, etc, en el distrito de Incahuasi.

**Daños**

12.635 personas afectadas  
4.445 personas damnificadas  
2.527 viviendas afectadas  
889 viviendas destruidas  
2,11 Km. de carretera destruida  
101,5 Km. de caminos rurales afectados  
61,43 Km. de canales de riego afectado  
400 hectáreas de terreno de cultivo destruido

**Acciones**

El Comité Distrital de Defensa Civil de Incahuasi evaluó los daños y gestionó el apoyo logístico consistente en alimentos, bobinas de plástico, calaminas galvanizadas de 1.80 mts, frazadas polar de 1 ½ plaza, ropas usadas.

**Distrito: Cañarís – Lluvia fuerte**

**Hechos**

El 17 de febrero del 2008 a las 21:00 horas, se registró fuertes lluvias en 74 localidades del distrito de Cañarís.

**Daños**

8.598 personas afectadas  
410 personas damnificadas  
10 centros educativos afectados  
18 locales comunales destruidos  
1.433 viviendas afectadas  
82 viviendas destruidas  
58,21 Km. de carretera afectada  
37,37 Km. de carretera destruida  
101,5 Km. de caminos rurales afectados  
30 Km. de canales de riego afectado  
10 Km. de canales de riego destruido

**PROVINCIA DE CHICLAYO**

**Distrito: Oyotun – Lluvia fuerte**

**Hechos**

El 18 de febrero del 2008 a las 15:00 horas, se registró fuertes lluvias en las localidades de Bebederos, Chical Alto, Chilcal Bajo, Espinal, La Compuerta, Las Delicias, Macuaco, Oyotun, Pan de Azucar, Polvareda y Virú, pertenecientes al distrito de Oyotun.

**Daños**

3.865 personas afectadas  
325 personas damnificadas  
733 viviendas afectadas  
65 viviendas destruidas  
0,65 Km. de canales de riego destruido

**Acciones**

El Comité Distrital de Defensa Civil evaluó los daños y gestionó el apoyo logístico consistente en 08 cajas de bobinas de plástico, 500 calaminas galvanizadas de 1.80 mts. y 2000 sacos de polipropileno.

**Distrito: Pucala – Otro fenómeno Meteorológico - Hidrológico**

**Hechos**

El 02 de junio del 2008, se registró el afloramiento de aguas subterráneas como consecuencia de la subida



del nivel freático, colapsando varias viviendas, en la localidad de Pucala, distrito de Pucala.

**Daños**

300	personas afectadas
100	personas damnificadas
60	viviendas afectadas
20	viviendas destruidas

**Acciones**

El Comité Regional de Defensa Civil evaluó los daños y gestionó el apoyo logístico consistente en alimentos, baldes de plástico, bidones de plástico, calaminas galvanizadas de 1.80 mts, colchones de 1 plaza, carpas familiares, frazadas de 1 ½ plaza, ollas de aluminio.

**Distrito: Tuman – Inundación**

**Hechos**

El 12 de noviembre del 2008, se registró una fuerte inundación afectando a 200 familias de la localidad de Tuman, distrito de Tuman.

**Daños**

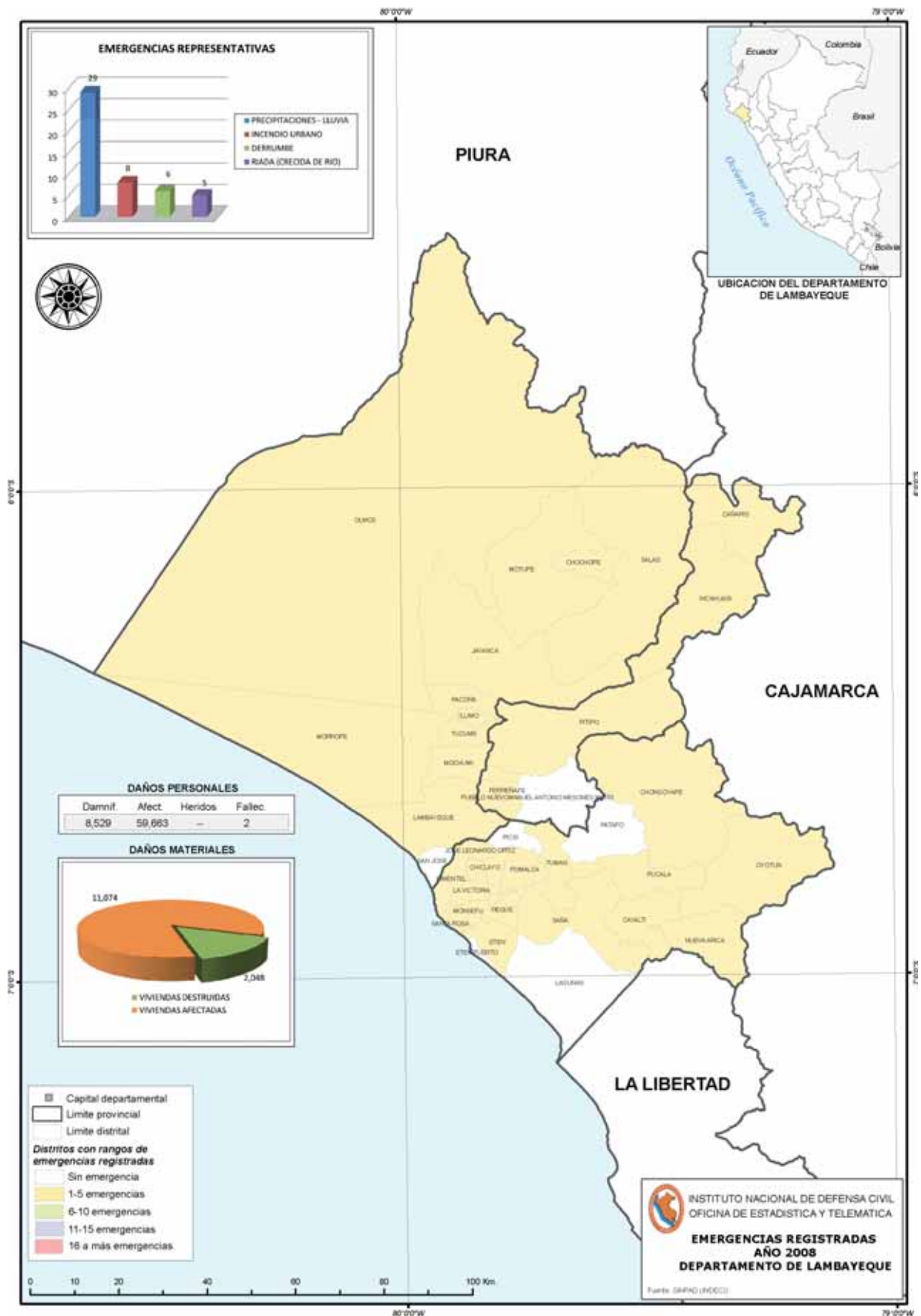
1.000	personas afectadas
200	viviendas afectadas

**Acciones**

El Comité Distrital de Defensa Civil de Tuman evaluó los daños y gestionó el apoyo logístico de 1.000 sacos de polipropileno.

Fuente: SINPAD – COEN – INDECI

Elaboración: Oficina de Estadística y Telemática del INDECI





### 1.3.14 REGIÓN LAMBAYEQUE



Evacuación por Huaro – Inundación en Olmos



### 1.3.15 REGION DE LIMA

En la región de Lima, ocurrieron 317 emergencias, siendo las principales:

#### PROVINCIA DE LIMA

##### **Distrito: Ate – Incendio urbano**

###### **Hechos**

El 25 de enero del 2008 a las 20:30 horas, se registró un incendio provocado por un cortocircuito, en la localidad de Ate Vitarte, distrito de Ate.

###### **Daños**

18 personas damnificadas  
04 viviendas destruidas

###### **Acciones**

El Comité Distrital de Defensa Civil de Ate evaluó los daños y gestionó el apoyo humanitario consistente en bidones, calaminas corrugadas de 1.80 mts, colchones, frazadas de 1 ½ plaza, platos y vasos de plástico.

##### **Distrito: San Juan de Miraflores – Incendio urbano**

###### **Hechos**

El 21 de febrero del 2008 a las 02:00 horas, se registró un incendio provocado, en la localidad de San Juan de Miraflores, distrito de San Juan de Miraflores.

###### **Daños**

07 personas damnificadas  
01 vivienda destruida

###### **Acciones**

El Comité Distrital de Defensa Civil evaluó los daños y gestionó el apoyo humanitario consistente en bidones de plástico, baldes de plástico, cuchillos de cocina, calaminas corrugadas de 1.80 mts, colchones, frazadas de 1 ½ plaza, platos y vasos de plástico.

##### **Distrito: Lima – Colapso de vivienda**

###### **Hechos**

El 13 de marzo del 2008 a las 23:30 horas, se registró la caída del techo de la vivienda ubicada en Jr. Miroquesada N° 1388 y N° 1386 Int. 102, debido a la antigüedad del inmueble así como su escaso mantenimiento y la humedad de instalaciones sanitarias antiguas, en la localidad de Lima Cercado, distrito de Lima.

###### **Daños**

13 personas damnificadas  
02 viviendas destruidas

###### **Acciones**

El Comité Distrital de Defensa Civil de Ate evaluó los daños y gestionó el apoyo humanitario consistente en bidones de plástico, biberones, toallas de mano, calaminas corrugadas de 1.80 mts, colchones, frazadas de 1 ½ plaza, platos y vasos de plástico.

##### **Distrito: Puente Piedra – Incendio urbano**

###### **Hechos**

El 25 de marzo del 2008 a las 08:00 horas, se registró un incendio provocado por un cortocircuito, en la localidad de Ate Vitarte, distrito de Ate.

###### **Daños**

10 personas damnificadas  
01 vivienda destruida

###### **Acciones**

El Comité Distrital de Defensa Civil de Puente Piedra evaluó los daños y gestionó el apoyo humanitario consistente en bidones de plástico, cucharas, cuchillos, colchones de espuma de 1 plaza, pasta dental, calaminas corrugadas de 1.80 mts, frazadas de 1 ½ plaza, platos y vasos de plástico.

##### **Distrito: Lima – Colapso de vivienda**

###### **Hechos**

El 04 de abril del 2008 a las 07:00 horas, se registró un colapso del patio y muro del fondo de una vivienda ubicada en Av. del Trabajo 228 del AA.HH. 1° de Mayo, debido a que la vivienda se encontraba ubicada sobre un talud en proceso de degradación, cayéndose junto con el muro y el piso del patio 01 persona al río, la cual fue rescatada cadáver, en la localidad de Lima Cercado, distrito de Lima.

###### **Daños**

18 personas afectadas  
01 persona fallecida  
01 persona herida  
01 vivienda afectada

###### **Acciones**

El Comité Provincial de Defensa Civil evaluó los daños y gestionó el apoyo humanitario consistente en bidones de plástico, biberones, toallas de mano, cucharones de cocina, paños de limpieza para bebé, calaminas corrugadas de 1.80 mts, colchones, frazadas de 1 ½ plaza, platos y vasos de plástico.

##### **Distrito: Rimac – Incendio urbano**

###### **Hechos**

El 11 de abril del 2008 a las 18:50 horas, se registró un incendio en la localidad de Rimac, distrito de Rimac.

###### **Daños**

11 personas damnificadas  
01 vivienda destruida

###### **Acciones**

El Comité Distrital de Defensa Civil evaluó los daños y gestionó el apoyo humanitario consistente en bidones de plástico, cucharas, cuchillos, colchones de espuma de 1 plaza, pasta dental, pañales desechables, calaminas corrugadas de 1.80 mts, frazadas de 1 ½ plaza, platos y vasos de plástico.

##### **Distrito: La Victoria – Incendio urbano**

###### **Hechos**

El 18 de abril del 2008 a las 14:20 horas, se registró un incendio en la localidad de La Victoria, distrito de La Victoria.

###### **Daños**

01 persona damnificada  
02 personas fallecidas  
01 vivienda destruida

###### **Acciones**

El Comité Distrital de Defensa Civil de evaluó los daños y gestionó el apoyo humanitario consistente en bidones



de plástico, cucharas, cuchillos, colchones de espuma de 1 plaza, pasta dental, calaminas corrugadas de 1.80 mts, frazadas de 1 ½ plaza, platos y vasos de plástico.

**Distrito: Chorrillos – Incendio urbano****Hechos**

El 19 de junio del 2008, se registró un incendio en la localidad de Chorrillos, distrito de Chorrillos.

**Daños**

- 13 personas damnificadas
- 03 viviendas destruidas

**Acciones**

El Comité Distrital de Defensa Civil de Chorrillos, evaluó los daños y gestionó el apoyo humanitario consistente en baldes, biberones, bidones de plástico, cucharas, cuchillos, colchones de espuma de 1 plaza, pasta dental, calaminas corrugadas de 1.80 mts, paños de limpieza de bebe, frazadas de 1 ½ plaza, platos y vasos de plástico.

**Distrito: Lima – Colapso de vivienda****Hechos**

El 13 de julio del 2008, se registró el colapso de una vivienda ubicada al interior de una cochera, causada por la precariedad de los materiales (muros de adobe y techo de calamina) en la localidad de Lima Cercado, distrito de Lima.

**Daños**

- 04 personas damnificadas
- 01 persona fallecida
- 02 personas heridas
- 01 vivienda destruida

**Acciones**

El Comité Provincial de Defensa Civil evaluó los daños y gestionó el apoyo humanitario consistente en bidones de plástico, biberones, toallas de mano, cucharones de cocina, paños de limpieza para bebé, calaminas corrugadas de 1.80 mts, colchones, frazadas de 1 ½ plaza, platos y vasos de plástico.

**Distrito: Comas – Derrumbe****Hechos**

El 14 de agosto del 2008, se registró un derrumbe de un muro de contención, falleciendo 02 menores, en la localidad de La Libertad, distrito de Comas.

**Daños**

- 07 personas afectadas
- 02 personas fallecidas
- 01 vivienda afectada

**Acciones**

El Comité Distrital de Defensa Civil de Villa María del Triunfo, evaluó los daños y gestionó el apoyo humanitario consistente en bidones de plástico, baldes, kits de higiene, paños para bebés, planchas de triplay, platos y vasos de plástico.

**Distrito: Villa María del Triunfo – Deslizamiento****Hechos**

El 17 de agosto del 2008, se registró el deslizamiento de una pirca provocando la caída de viviendas en la localidad de Villa María del Triunfo, distrito de Villa

María del Triunfo.

**Daños**

- 38 personas damnificadas
- 10 viviendas destruidas

**Acciones**

El Comité Distrital de Defensa Civil de Villa María del Triunfo, evaluó los daños y gestionó el apoyo humanitario consistente en bidones de plástico, baldes, kits de higiene, pañales desechables, paños para bebés, planchas de triplay.

**Distrito: Villa María del Triunfo – Helada****Hechos**

El 04 de setiembre del 2008, se registró bajas temperaturas afectando a la localidad de Villa María del Triunfo, distrito de Villa María del Triunfo.

**Daños**

- 250 personas afectadas
- 209 viviendas afectadas

**Acciones**

El Comité Distrital de Defensa Civil de Villa María del Triunfo, evaluó los daños y gestionó el apoyo humanitario consistente en 250 frazadas de 1 ½ plaza.

**Distrito: Villa María del Triunfo – Helada****Hechos**

El 12 de setiembre del 2008, se registró bajas temperaturas en la localidad de Villa María del Triunfo, distrito de Villa María del Triunfo.

**Daños**

- 1.300 personas afectadas

**Acciones**

El Comité Distrital de Defensa Civil de Villa María del Triunfo, evaluó los daños y gestionó el apoyo humanitario consistente en 800 frazadas de 1 ½ plaza.

**Distrito: Chorrillos – Derrumbe****Hechos**

El 14 de octubre del 2008, se registró un derrumbe de vivienda, en la localidad de Chorrillos, distrito de Chorrillos.

**Daños**

- 14 personas afectadas
- 01 persona fallecida
- 01 persona herida
- 02 viviendas afectadas
- 01 vivienda destruida

**Acciones**

La Dirección Regional de Defensa Civil de Chorrillos, evaluó los daños y gestionó el apoyo humanitario consistente en bidones de plástico, baldes, kits de higiene, ollas de aluminio, platos y vasos de plástico.

**PROVINCIA DE CANTA****Distrito: Canta – Incendio urbano****Hechos**

El 28 de enero del 2008 a las 16:20 horas, se registró un incendio dejando a 03 víctimas mortales (niños), en la localidad de Canta, distrito de Canta.





## Daños

- 03 personas damnificadas
- 03 personas fallecidas
- 01 vivienda destruida

## Acciones

La Segunda Dirección regional de Defensa Civil (Lima – Callao) evaluó los daños y gestionó el apoyo humanitario consistente en bidones de plástico, baldes, calaminas corrugadas de 1.80 mts, colchones, frazadas de 1 ½ plaza, ollas de aluminio, platos y vasos de plástico.

## PROVINCIA DE OYON

### Distrito: Pachangara – Helada

#### Hechos

El 08 de febrero del 2008, se registró bajas temperaturas afectando a 06 comunidades de la localidad de Pachangaza, distrito de Pachangara.

#### Daños

- 278 personas afectadas
- 06 unidades de auquérido perdido
- 06 unidades de ovino perdido

#### Acciones

El Comité Regional de Defensa Civil evaluó los daños y gestionó el apoyo logístico consistente en 278 colchones de ¾ de plaza y 278 frazadas de 1 ½ plaza.

## PROVINCIA DE HUAURA

### Distrito: Huacho – Incendio urbano

#### Hechos

El 06 de mayo del 2008 a las 20:30 horas, se registró un incendio afectando a 08 familias de la localidad de Huacho, distrito de Huacho.

#### Daños

- 25 personas damnificadas
- 08 viviendas destruidas

#### Acciones

El Comité Regional de Huaura – Huacho de Defensa Civil evaluó los daños y gestionó el apoyo humanitario consistente en baldes, gamelas de plástico, kits de higiene, ollas de aluminio, frazadas de 1 ½ plaza, platos y vasos de plástico.

### Distrito: Sayan – Incendio urbano

#### Hechos

El 04 de octubre del 2008 a las 20:15 horas, se registró un incendio afectando en la localidad de La Villa, distrito de Sayan.

#### Daños

- 48 personas damnificadas
- 02 personas heridas
- 02 viviendas destruidas

#### Acciones

El Comité Distrital de Defensa Civil evaluó los daños y gestionó el apoyo humanitario consistente en balones de gas, bidones de plástico, carpas, cocinas de mesa, frazadas de 1 ½ plaza, ollas de aluminio.

## PROVINCIA DE YAUYOS

### Distrito: Tanta – Helada

#### Hechos

El 15 de mayo del 2008 a las 20:30 horas, se registró bajas temperaturas en la localidad de Tanta, distrito de Tanta.

#### Daños

- 530 personas afectadas
- 03 unidades de auquéridos perdidos
- 12 unidades de ovino perdido
- 01 unidad de vacuna perdida

#### Acciones

La Sra. Alcaldesa, conjuntamente con el personal Técnico de la Municipalidad evaluaron los daños y gestionaron el apoyo humanitario consistente en alimentos, bobinas de plástico, colchones de espuma de ¾, frazadas de 1 ½ plaza.

### Distrito: Huantan – Helada

#### Hechos

El 27 de junio del 2008, se registró bajas temperaturas afectando a los niños y ancianos con enfermedades respiratorias de la localidad de Huantan, distrito de Huantan.

#### Daños

- 240 personas afectadas
- 40 personas damnificadas
- 01 persona fallecida
- 200 unidades de auquéridos perdidos
- 500 unidades de ovino perdidos
- 100 unidades de auquéridos afectados
- 300 unidades de ovinos afectados

#### Acciones

El Alcalde de Huantan, evaluó los daños y gestionó el apoyo logístico consistente en aceite, arroz, bobinas de plástico, calaminas galvanizadas de 1.80 mts, frijoles, ropas usadas.

### Distrito: Caca – Helada

#### Hechos

El 31 de julio del 2008, se registró bajas temperaturas afectando a la actividad económica (ganadería), en la localidad de Caca, distrito de Caca.

#### Daños

- 150 personas afectadas
- 40 viviendas afectadas
- 10 viviendas destruidas
- 100 hectáreas de pastos afectados
- 48 unidades de auquéridos perdidos
- 120 unidades de ovino perdidos

#### Acciones

El Comité Distrital de Defensa Civil de Caca, evaluó los daños y gestionó el apoyo logístico consistente en biberones de 08 onzas, colchones de espuma de ¾ plaza, pañales desechables, paños de limpieza para bebés.

**PROVINCIA DE CAÑETE****Distrito: Imperial – Inundación****Hechos**

El 30 de junio del 2008 a las 20:30 horas, se registró el desborde de una acequia provocando la inundación de viviendas, en la localidad de San Benito, distrito de Imperial.

**Daños**

168 personas afectadas  
36 viviendas afectadas

**Acciones**

El Comité Distrital de Defensa Civil de Imperial evaluó los daños y gestionó el apoyo humanitario consistente en baldes, biberones, kits de higiene, paños de limpieza para bebés, toallas de mano, frazadas de 1 ½ plaza, platos y vasos de plástico.

**Distrito: Imperial – Inundación****Hechos**

El 12 de noviembre del 2008, se registró el desborde de una acequia provocando la inundación de viviendas, en la localidad de Imperial, distrito de Imperial.

**Daños**

25 personas damnificadas  
05 viviendas destruidas

**Acciones**

El Comité Distrital de Defensa Civil de Imperial evaluó los daños y gestionó el apoyo humanitario consistente en baldes, biberones de 08 onzas, kits de higiene, calaminas galvanizadas de 1.80 mts, colchones de 1 plaza, paños de limpieza para bebés, pañales desechables.

**PROVINCIA DE BARRANCA****Distrito: Paramonga – Incendio urbano****Hechos**

El 25 de noviembre del 2008 a las 08:00 horas, se registró un incendio, localidad de Tunan, distrito de Paramonga.

**Daños**

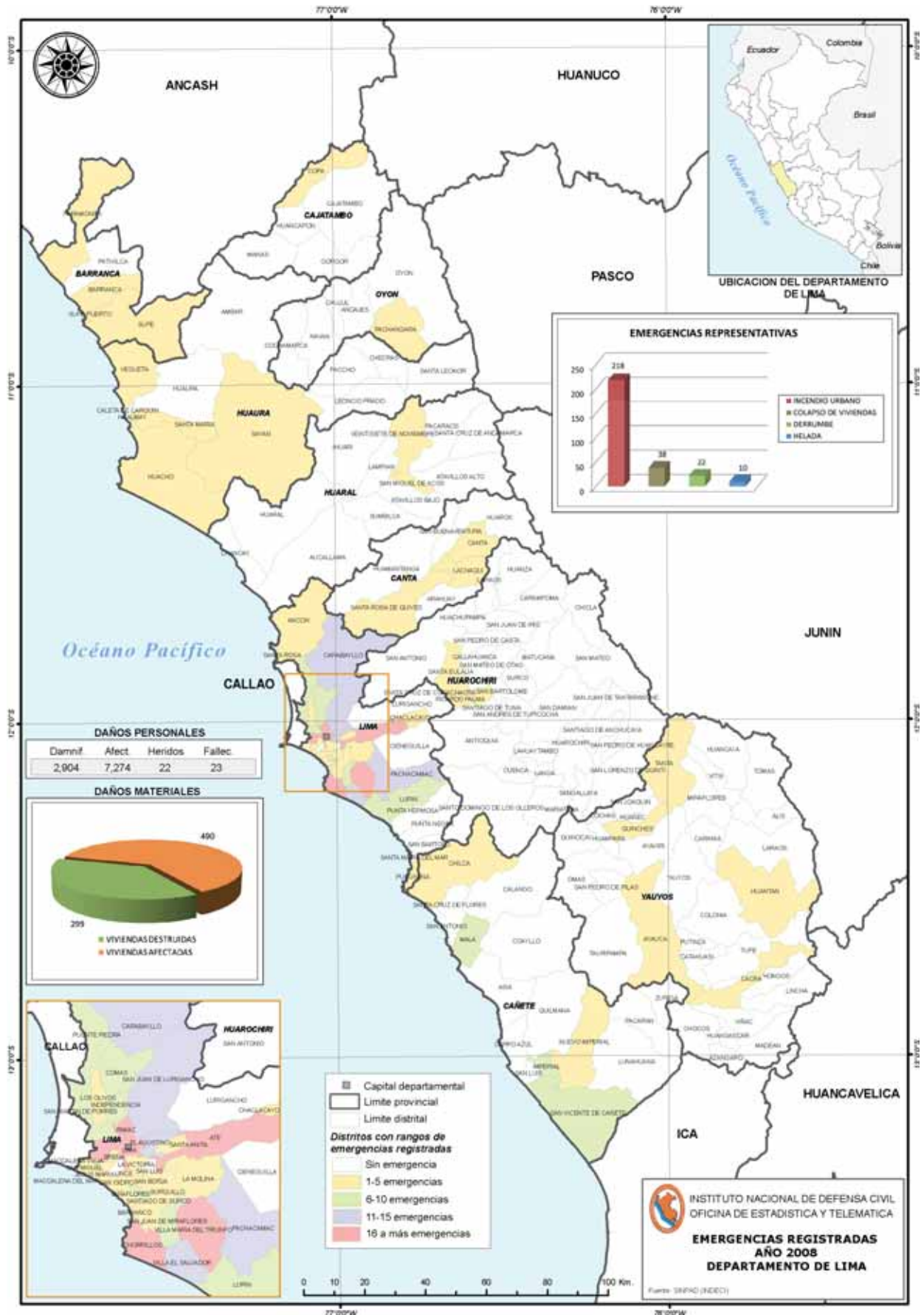
06 personas damnificadas  
01 vivienda destruida

**Acciones**

El Comité Regional de Defensa Civil evaluó los daños y gestionó el apoyo humanitario consistente en baldes, bidones de plástico, calaminas de 1.80 mts, frazadas de 1 ½ plaza, planchas de triplay, platos y vasos de plástico.

Fuente: SINPAD – COEN – INDECI

Elaboración: Oficina de Estadística y Telemática del INDECI





### 1.3.15 REGIÓN LIMA



**Incendio Urbano - Lima**

Fuente : Secretaría General – UII - INDECI



### 1.3.16 REGION DE LORETO

En la región de Loreto, ocurrieron 313 emergencias, siendo las principales:

#### PROVINCIA DE LORETO

##### **Distrito: Nauta – Lluvia fuerte**

###### **Hechos**

El 19 de enero del 2008 a las 21:00 horas, se registró fuertes lluvias en la localidad de Nauta, distrito de Nauta.

###### **Daños**

25 personas afectadas  
05 viviendas afectadas

###### **Acciones**

El Comité Provincial de Defensa Civil evaluó los daños y gestionó el apoyo logístico consistente en biberones de 08 onzas, cocinas de mesa, espumaderas, pañales desechables, platos tendidos y hondos de plástico, tazones y vasos de plástico.

##### **Distrito: Urarinas – Inundación**

###### **Hechos**

El 15 de marzo del 2008, se registró una inundación causada por el desborde del río Marañon, afectando a 28 localidades del distrito de Urarinas.

###### **Daños**

6.224 personas afectadas  
1.313 viviendas afectadas  
564 unidades de aves afectadas  
30 unidades de porcino afectados

###### **Acciones**

El Comité Distrital de Defensa Civil evaluó los daños y gestionó el apoyo humanitario consistente en aceites, arroz, frijoles, alimentos.

##### **Distrito: Parinari – Inundación**

###### **Hechos**

El 15 de abril del 2008, se registró una inundación causada por el desborde del río Marañon, afectando a 27 localidades del distrito de Parinari.

###### **Daños**

6.379 personas afectadas  
1.223 viviendas afectadas

###### **Acciones**

El Comité Distrital de Defensa Civil evaluó los daños y gestionó el apoyo humanitario consistente en aceites, arroz, frijoles, alimentos varios.

##### **Distrito: Tigre – Viento fuerte**

###### **Hechos**

El 26 de agosto del 2008, se registró vientos fuertes y lluvias intensas, en la localidad de Intuto, distrito del Tigre.

###### **Daños**

09 personas afectadas  
19 personas damnificadas  
01 vivienda afectada  
02 viviendas destruidas

#### **Acciones**

El Comité Distrital de Defensa Civil evaluó los daños y gestionó el apoyo humanitario consistente en camas plegables, colchones de  $\frac{3}{4}$  de plaza, colchas de 1  $\frac{1}{2}$  plaza, kits de higiene.

#### PROVINCIA DE MAYNAS

##### **Distrito: San Juan Bautista – Incendio urbano**

###### **Hechos**

El 29 de enero del 2008 a las 12:45 horas, se registró un incendio causado por una cocina a leña, en la localidad de AA. HH. Villa Selva, distrito de San Juan Bautista.

###### **Daños**

25 personas afectadas  
200 personas damnificadas  
05 viviendas afectadas  
45 viviendas destruidas

###### **Acciones**

El Comité Provincial de Defensa Civil evaluó los daños y gestionó el apoyo logístico consistente en biberones de 08 onzas, cocinas de mesa, espumaderas, pañales desechables, platos tendidos y hondos de plástico, tazones y vasos de plástico, ropas usadas, hamacas, leches en polvo, carpas.

##### **Distrito: Punchana – Incendio urbano**

###### **Hechos**

El 30 de julio del 2008 a las 16:30 horas, se registró un incendio, en la localidad de AA. HH. Apoblapil, distrito de Punchana.

###### **Daños**

48 personas afectadas  
125 personas damnificadas  
07 viviendas afectadas  
23 viviendas destruidas

###### **Acciones**

El Comité Distrital de Defensa Civil evaluó los daños y gestionó el apoyo logístico consistente en biberones de 08 onzas, cocinas de mesa, espumaderas, pañales desechables, platos tendidos y hondos de plástico, tazones y vasos de plástico, ropas usadas, hamacas, carpas.

##### **Distrito: San Juan Bautista – Incendio urbano**

###### **Hechos**

El 29 de agosto del 2008 a las 12:30 horas, se registró un incendio provocado por la quema de basura, en el AA. HH. 26 de febrero, distrito de San Juan Bautista.

###### **Daños**

23 personas afectadas  
330 personas damnificadas  
05 viviendas afectadas  
64 viviendas destruidas

###### **Acciones**

El Comité Regional de Defensa Civil evaluó los daños y gestionó el apoyo logístico consistente en biberones de 08 onzas, baldes de plástico, colchones de espuma de  $\frac{3}{4}$  plaza, cocinas de mesa, espumaderas, pañales desechables, platos tendidos y hondos de plástico, tazones y vasos de plástico, ropas usadas, ollas de aluminio, leches en polvo, carpas.

**Distrito: Punchana – Viento fuerte****Hechos**

El 16 de setiembre del 2008 a las 06:00, se registró vientos fuertes, en la localidad de Padrechoca, distrito del Punchana.

**Daños**

32 personas afectadas  
05 viviendas afectadas

**Acciones**

El Comité Distrital de Defensa Civil evaluó los daños y gestionó el apoyo humanitario consistente en camas plegables, colchas de 1 ½ plaza, kits de higiene.

**Distrito: Iquitos – Incendio urbano****Hechos**

El 06 de noviembre del 2008 a las 14:00 horas, se registró un incendio causado por una cocina de leña, en la localidad de Munich, distrito de Iquitos.

**Daños**

23 personas afectadas  
155 personas damnificadas  
06 viviendas afectadas  
34 viviendas destruidas

**Acciones**

El Comité Distrital de Defensa Civil evaluó los daños y gestionó el apoyo logístico consistente en biberones de 08 onzas, cocinas de mesa, espumaderas, pañales desechables, platos tendidos y hondos de plástico, tazones y vasos de plástico, ropas usadas, carpas.

**PROVINCIA DE UCAYALI****Distrito: Contamana – Inundación****Hechos**

El 30 de enero del 2008 a las 20:30 horas, se registró una inundación causada por el desborde del río Ucayali, en la localidad de Contamana, distrito de Contamana.

**Daños**

2.500 personas afectadas  
236 unidades de aves afectadas  
108 unidades de porcino afectados

**Acciones**

El Comité Provincial de Defensa Civil de Ucayali evaluó los daños y gestionó el apoyo humanitario consistente en 800 colchas de 1 ½ plaza.

**Distrito: Padre Marquez – Inundación****Hechos**

El 30 de enero del 2008, se registró una inundación causada por el desborde del río Ucayali afectando a 32 comunidades de las localidades de Alfonso Ugarte, Ramón Castilla y Tiruntan, pertenecientes al distrito de Contamana.

**Daños**

1.449 personas afectadas  
1.178 unidades de aves afectadas

**Acciones**

El Comité Provincial de Defensa Civil de Ucayali evaluó los daños y gestionó el apoyo humanitario consistente en 800 colchas de 1 ½ plaza.

**Distrito: Belén – Inundación****Hechos**

El 01 de marzo del 2008, se registró una inundación causada por el desborde del río Itaya, en la localidad de 28 de Julio, distrito de Belén.

**Daños**

1265 personas afectadas  
265 viviendas afectadas

**Acciones**

El Comité Distrital de Defensa Civil de Belén recomendó a los pobladores construir sus casas sobre los 02 metros de nivel del río. Evaluó el Comité y gestionó el apoyo logístico de 12 Kg. de clavos.

**PROVINCIA DE REQUENA****Distrito: Maquia – Inundación****Hechos**

El 18 de febrero del 2008, se registró una inundación, en la localidad de Bolivar, distrito de Maquia.

**Daños**

103 personas afectadas  
22 viviendas afectadas

**Acciones**

El Comité Distrital de Defensa Civil de Maquia evaluó los daños y gestionó el apoyo humanitario consistente en 45.05 Kg. de alimentos, 153 Kg. de arroz, 22 Kg. de frijoles.

**Distrito: Emilio San Martín – Inundación****Hechos**

El 01 de marzo del 2008, se registró una inundación provocado por la crecida y desborde del río Ucayali y Fanache, en las localidades de Lago San Marcos, Vista Alegre I Zona, Vista Alegre II Zona, 15 de Julio, Tahuantinsuyo, Abato, Jordán, Lurin, Perlita, Shebonal, Sargento Lores, Tupac Amaru, Nuevo Miraflores, Nuevo Loreto, 12 de Octubre, Nuevo San Antonio, San Antonio Viejo, Nuevo Acuracay, San Juan, Santa Fe, Sintico, Jerusalén, Tamanco, Tamanco Viejo, 28 de Julio, Vargas Guerra, Zapatilla I Zona, Zapatilla II Zona, pertenecientes al distrito de Emilio San Martín,.

**Daños**

6.190 personas afectadas  
06 personas damnificadas  
1.157 viviendas afectadas  
01 vivienda destruida

**Acciones**

El Comité Distrital de Defensa Civil de Emilio San Martín evaluó los daños y gestionó el apoyo humanitario consistente en aceites, alimentos, arroz, baldes de plástico, ollas, machetes, vasos y platos de plástico.

**Distrito: Requena – Inundación****Hechos**

El 03 de marzo del 2008 a las 05:00 horas, se registró una inundación provocada por la crecida y desborde del río Tapiche, en la localidad de Requena, distrito de Requena.

**Daños**

446 personas afectadas



72 viviendas afectadas

#### Acciones

El Comité Provincial de Defensa Civil evaluó los daños y gestionó el apoyo humanitario consistente en baldes de plástico, bidones de plásticos, camas plegables de ¾ plaza, cocinas de 02 hornillas de mesa, colchas de 1 ½ plaza.

#### Distrito: Capelo – Inundación

##### Hechos

El 10 de marzo del 2008 a las 23:00 horas, se registró una inundación provocada por la crecida y desborde del río Ucayali, afectando a 10 comunidades del distrito de Capelo.

##### Daños

3.503	personas afectadas
03	centros educativos afectados
04	locales comunales afectados
791	viviendas afectadas
3.805	unidades de aves perdidas
346	unidades de porcino perdidos
34	unidades de vacuno perdidos

##### Acciones

El Comité Distrital de Defensa Civil evaluó los daños y gestionó el apoyo logístico de 4.000 colchas de 1 ½ plaza y 161 mosquiteros.

#### Distrito: Saquena – Inundación

##### Hechos

El 07 de abril del 2008, se registró una inundación provocada por la crecida y desborde del río Ucayali, afectando a 16 comunidades del distrito de Saquena.

##### Daños

4.446	personas afectadas
03	centros de salud afectados
09	centros educativos afectados
03	locales comunales afectados
951	viviendas afectadas
10.609	unidades de aves perdidas
346	unidades de porcino perdidos
229	unidades de porcinos perdidos

##### Acciones

El Comité Distrital de Defensa Civil evaluó los daños y gestionó el apoyo logístico de aceite, alimentos, frijoles y alimentos para papilla.

#### Distrito: Requena – Inundación

##### Hechos

El 16 de junio del 2008, se registró una inundación provocada por la crecida y desborde de los ríos Ucayali y Tapiche, afectando a 25 comunidades del distrito de Requena.

##### Daños

3.032	personas afectadas
678	viviendas afectadas
276	unidades de aves afectadas

##### Acciones

El Comité Distrital de Defensa Civil evaluó los daños y gestionó el apoyo logístico de aceite, alimentos, arroz y frijoles.

## PROVINCIA DEL ALTO AMAZONAS

#### Distrito: Lagunas – Inundación

##### Hechos

El 20 de febrero del 2008, se registró una inundación causada por el desborde de los ríos Huallaga, Marañon y Nucuray, afectando a los localidades de 7 de Junio, 8 de Octubre, Actual Tipishica, Esperanza, Nueva Corina, Pampa Hermosa, Progreso, Pucacuro, Puerto Victoria, Puma Isla, San Jose de Pacharaco, San Luis, San Manuel, Santa Isabel Huallaga, Santa Isabel-Río Nucuray, Seis de Julio, Tamarate, Vera Cruz, Vista Alegre, Donan, pertenecientes al distrito de Lagunas.

##### Daños

2.895	personas afectadas
656	viviendas afectadas

##### Acciones

El Comité Distrital de Defensa Civil de Lagunas evaluó los daños y gestionó el apoyo humanitario consistente en 319.5 Kg. de aceite, 2130 Kg. de arroz, 355 Kg. de frijoles, 840 Kg. de ropa usada.

#### Distrito: Teniente Cesar López Rojas – Inundación

##### Hechos

El 12 de marzo del 2008 a las 02:00 horas, se registró una inundación causada por el desborde del río Huallaga, afectando 18 localidades del distrito del Teniente Cesar López Rojas.

##### Daños

2.958	personas afectadas
-------	--------------------

##### Acciones

El Comité Distrital de Defensa Civil evaluó los daños y gestionó el apoyo humanitario consistente en 5561.6 Kg. de alimentos y 2595 Kg. de ropa usada.

#### Distrito: Yurimaguas – Inundación

##### Hechos

El 17 de marzo del 2008, se registró una inundación causada por el desborde del río Huallaga y sus afluentes, afectando a 10 localidades del distrito de Yurimaguas.

##### Daños

1.015	personas afectadas
52	personas damnificadas
06	centros educativos afectados
04	locales comunales afectados
239	viviendas afectadas
12	viviendas destruidas
787	unidades de aves afectadas
14	unidades de porcino afectado

##### Acciones

El Comité Distrital de Defensa Civil evaluó los daños y gestionó el apoyo humanitario consistente en aceite, arroz y frijoles.

#### Distrito: Santa Cruz – Inundación

##### Hechos

El 25 de marzo del 2008, se registró una inundación causada por el desborde del río Huallaga, afectando a 20 localidades del distrito de Santa Cruz.

**Daños**

2.377	personas afectadas
586	viviendas afectadas
9.582	unidades de aves afectadas
1.076	unidades de porcino afectado
94	unidades de vacuno afectado

**Acciones**

El Comité Distrital de Defensa Civil evaluó los daños y gestionó el apoyo humanitario consistente en aceite, arroz, polos, sacos de polipropileno y frijoles.

**Distrito: Santa Cruz – Inundación****Hechos**

El 16 de julio del 2008 a las 22:00 horas, se registró un incendio causado por una cocina a leña, en la localidad de Pampas de Junín, distrito de Santa Cruz.

**Daños**

11	personas damnificadas
01	persona fallecida
01	vivienda destruida

**Acciones**

El Comité Distrital de Defensa Civil evaluó los daños y gestionó el apoyo humanitario consistente en baldes, ropas usadas, platos de plástico, tazones y vasos de plástico, camas plegables.

**PROVINCIA DE RAMON CASTILLA****Distrito: Pebas – Inundación****Hechos**

El 05 de mayo del 2008 a las 05:00 horas, se registró

una inundación, en la localidad de San Juan de Mishauari, distrito de Pebas.

**Daños**

195	personas afectadas
32	viviendas afectadas
350	unidades de animales perdidos

**Acciones**

El Comité Distrital de Defensa Civil evaluó los daños y gestionó el apoyo humanitario consistente en alimentos, arroz, frijoles, papillas, conservas de pescado.

**Distrito: Ramón Castilla – Viento fuerte****Hechos**

El 12 de octubre del 2008 a las 16:15, se registró vientos fuertes, en la localidad de Caballo Cocha, distrito del Ramón Castilla.

**Daños**

04	personas afectadas
23	personas damnificadas
01	vivienda afectada
08	viviendas destruidas

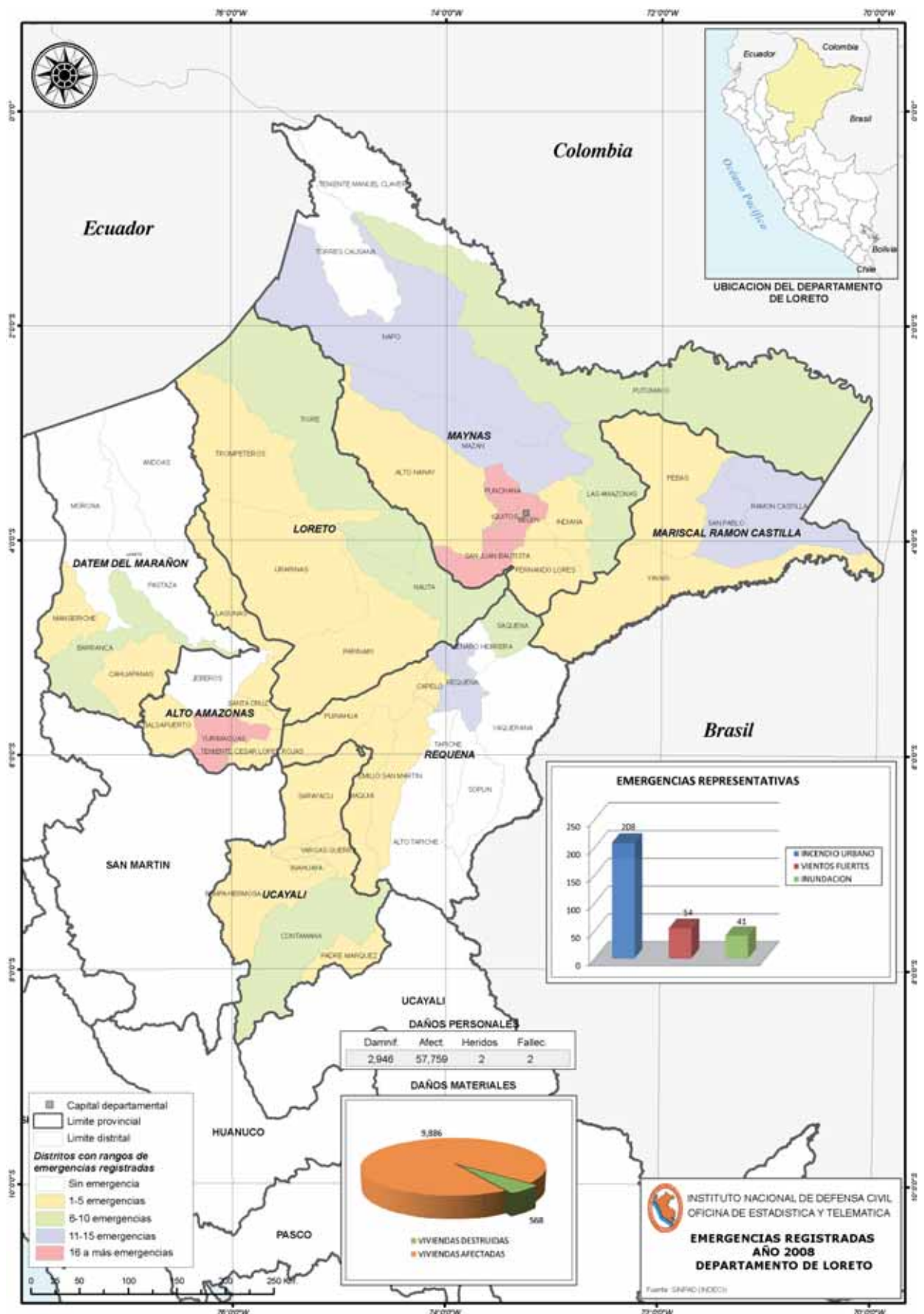
**Acciones**

El Comité Provincial de Defensa Civil evaluó los daños y gestionó el apoyo humanitario consistente en, colchas de 1 ½ plaza, colchones de espuma de ¾ plaza, kits de higiene.

Fuente: SINPAD – COEN – INDECI

Elaboración: Oficina de Estadística y Telemática del INDECI







### 1.3.17 REGION DE MADRE DE DIOS

En la región de Madre de Dios, ocurrieron 21 emergencias, siendo las principales:

#### PROVINCIA DE TAMBOPATA

##### **Distrito: Tambopata – Inundación**

##### **Hechos**

El 01 de febrero del 2008 a las 06:00 horas, se registró inundaciones en las partes bajas de las viviendas de las localidades de AA. HH. Santos Kawuay, Barrio Nuevo, Chorrera, pertenecientes al distrito de Tambopata.

##### **Daños**

130	personas afectadas
06	personas damnificadas
26	viviendas afectadas
01	vivienda destruida

##### **Acciones**

El Comité Provincial de Defensa Civil evaluó los daños y gestionó el apoyo humanitario consistente en bidones de plástico, calaminas, cocinas de mesa, espumaderas, pañales desechables, platos tendidos y hondos de plástico, tazones y vasos de plástico.

##### **Distrito: Tambopata – Deslizamiento**

##### **Hechos**

El 01 de febrero del 2008 a las 06:00 horas, se registró el deslizamiento de tierra a consecuencia de acumulación de desmonte indebido, en la localidad de Puerto Maldonado, distrito de Tambopata.

##### **Daños**

07	personas damnificadas
01	vivienda destruida

##### **Acciones**

El Comité Provincial de Defensa Civil evaluó los daños y gestionó el apoyo humanitario consistente en bidones de plástico, camas plegables, cocinas de mesa, espumaderas, pañales desechables, platos tendidos y hondos de plástico, tazones y vasos de plástico.

##### **Distrito: Tambopata – Inundación**

##### **Hechos**

El 02 de febrero del 2008 a las 06:30 horas, se registró inundaciones a causa de la crecida del río Madre de Dios, afectando a las localidades de AA. HH. 08 de Octubre, AA. HH. Jorge Assen Cano, Nuevo,

Alta Pastora, Cachuela Oviedo, Chorrera, El Pilar, Palmichal, Puerto Arturo, Puerto Union, Tres Islas, Varsovia, pertenecientes al distrito de Tambopata.

##### **Daños**

420	personas afectadas
26	personas damnificadas
127	viviendas afectadas
05	viviendas destruidas

##### **Acciones**

El Comité Distrital de Defensa Civil evaluó los daños y gestionó el apoyo humanitario consistente en bidones de plástico, calaminas, cocinas de mesa, espumaderas, pañales desechables, platos tendidos y hondos de plástico, tazones y vasos de plástico.

##### **Distrito: Las Piedras – Incendio urbano**

##### **Hechos**

El 08 de abril del 2008 a las 16:30 horas, se registró un incendio, en la localidad de Santa Teresa, distrito de Las Piedras.

##### **Daños**

01	persona damnificada
01	vivienda destruida

##### **Acciones**

El Comité Provincial de Defensa Civil evaluó los daños y gestionó el apoyo humanitario consistente en bidones de plástico, calaminas, cocinas de mesa, espumaderas, platos tendidos y hondos de plástico, tazones y vasos de plástico.

#### PROVINCIA DE TAHUAMANU

##### **Distrito: Iberia – Viento fuerte**

##### **Hechos**

El 10 de setiembre del 2008 a las 16:00 horas, se registró una torrencial lluvia con vientos fuertes, afectando a los pobladores de la localidad de Iberia, distrito de Iberia.

##### **Daños**

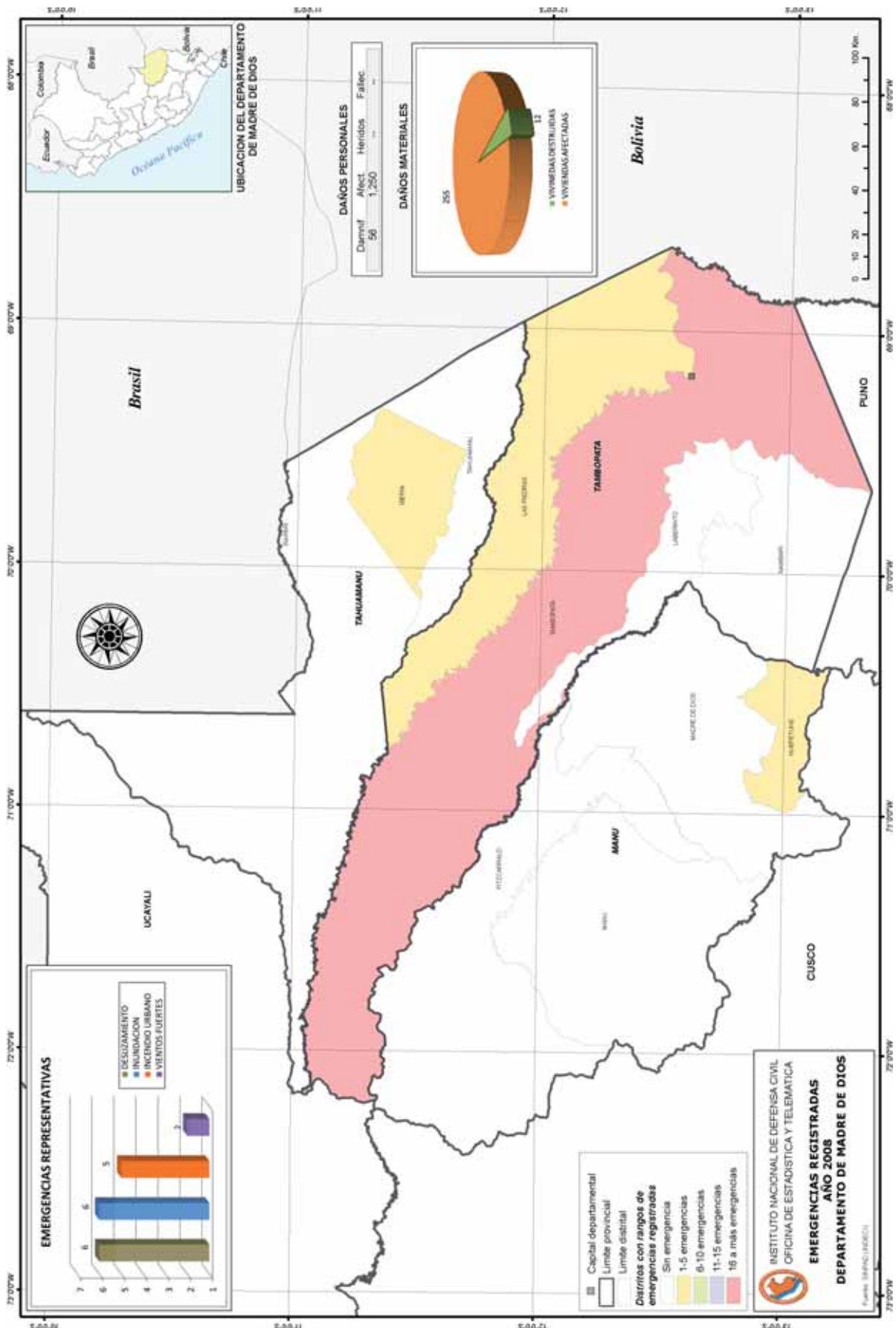
35	personas afectadas
07	viviendas afectadas

##### **Acciones**

El Comité Distrital de Defensa Civil evaluó los daños y gestionó el apoyo logístico de 70 calaminas de 2.2 mts.

Fuente: SINPAD – COEN – INDECI

Elaboración: Oficina de Estadística y Telemática del INDECI



**1.3.18 REGION DE MOQUEGUA**

En la región de Moquegua, ocurrieron 191 emergencias, siendo las principales:

**PROVINCIA DE GENERAL SANCHEZ CERRO****Distrito: Puquina – Lluvia fuerte****Hechos**

El 01 de enero del 2008, se registró fuertes lluvias, en la localidad de Talamolle, distrito de Puquina.

**Daños**

3.277 personas afectadas  
931 viviendas afectadas

**Acciones**

El Comité Distrital de Defensa Civil evaluó los daños y gestionó el apoyo logístico de 21 bobinas de plástico.

**Distrito: Ubinas – Actividad volcánica****Hechos**

El 23 de abril del 2008, se registró fuertes la actividad del volcán Ubinas, contaminando el puquio de captación, en la localidad de Ubinas, distrito de Ubinas.

**Daños**

39 personas damnificadas  
15 viviendas destruidas

**Acciones**

El Comité Distrital de Defensa Civil evaluó los daños y gestionó el apoyo logístico de baldes de plástico y bidones con tapa.

**Distrito: Chojata – Helada****Hechos**

El 19 de mayo del 2008, se registró bajas temperaturas afectando a los pobladores de la localidad de Coroise, distrito de Chojata.

**Daños**

326 personas afectadas

**Acciones**

El Comité Provincial de Defensa Civil evaluó los daños y gestionó el apoyo humanitario de 05 fardos de ropa usada.

**Distrito: Ichuña – Helada****Hechos**

El 14 de julio del 2008, se registró bajas temperaturas y fuertes vientos, afectando a los pobladores de la localidad de Ichuña, distrito de Ichuña.

**Daños**

225 personas damnificadas

**Acciones**

El Comité Provincial de Defensa Civil evaluó los daños y gestionó el apoyo humanitario de frazadas de 1 ½ plaza, ropas usadas, zapatillas de adultos.

**Distrito: Ubinas – Helada****Hechos**

El 16 de julio del 2008, se registró bajas temperaturas, en la localidad de Santa Lucia de Salinas, distrito de Ubinas.

**Daños**

234 personas damnificadas

**Acciones**

El Comité Provincial de Defensa Civil evaluó los daños y gestionó el apoyo humanitario de frazadas de 1 ½ plaza, ropas usadas, zapatillas de adultos, abrigos.

**Distrito: Puquina – Helada****Hechos**

El 30 de julio del 2008, se registró bajas temperaturas, en la localidad de Chilata Viejo, distrito de Puquina.

**Daños**

273 personas damnificadas

**Acciones**

El Comité Regional de Defensa Civil evaluó los daños y gestionó el apoyo humanitario de frazadas de 1 ½ plaza, casacas nuevas, ropas usadas, zapatillas de adultos, abrigos.

**PROVINCIA DE MARISCAL NIETO****Distrito: Moquegua – Lluvia fuerte****Hechos**

El 07 de enero del 2008, se registró fuertes lluvias, en la localidad de Moquegua, distrito de Moquegua.

**Daños**

3.066 personas afectadas  
511 viviendas afectadas

**Acciones**

El Comité Provincial de Defensa Civil evaluó los daños y gestionó el apoyo logístico de 06 bobinas de plástico.

**Distrito: Moquegua – Lluvia fuerte****Hechos**

El 31 de enero del 2008, se registró fuertes lluvias, en la localidad de Moquegua, distrito de Moquegua.

**Daños**

1.561 personas afectadas  
393 viviendas afectadas

**Acciones**

El Comité Provincial de Defensa Civil evaluó los daños y gestionó el apoyo logístico de 04 bobinas de plástico.

**Distrito: Moquegua – Lluvia fuerte****Hechos**

El 07 de febrero del 2008, se registró fuertes lluvias, en la localidad de San Francisco, distrito de Moquegua.

**Daños**

342 personas afectadas  
57 viviendas afectadas

**Acciones**

El Comité Provincial de Defensa Civil evaluó los daños y gestionó el apoyo logístico de 02 bobinas de plástico.

**Distrito: Torata – Lluvia fuerte****Hechos**

El 24 de febrero del 2008, se registró fuertes lluvias, en la localidad de Tala, distrito de Torata.

**Daños**

488 personas afectadas  
168 viviendas afectadas



### Acciones

El Comité Provincial de Defensa Civil evaluó los daños y gestionó el apoyo logístico de 04 bobinas de plástico.

### Distrito: Torata – Helada

#### Hechos

El 18 de abril del 2008, se registró bajas temperaturas afectando a los pobladores de la localidad de Asana, distrito de Torata.

#### Daños

166 personas afectadas  
61 viviendas afectadas

#### Acciones

El Comité Provincial de Defensa Civil evaluó los daños y gestionó el apoyo logístico de 16,6 sacos de ropa usada.

### Distrito: San Cristóbal – Helada

#### Hechos

El 03 de junio del 2008, se registró bajas temperaturas afectando a los pobladores de la localidad de Titire, distrito de San Cristóbal.

#### Daños

570 personas afectadas

#### Acciones

El Comité Provincial de Defensa Civil evaluó los daños y gestionó el apoyo logístico de frazadas de 1 ½ plaza, pantalones, ropa usada, zapatillas para adulto.

### Distrito: Torata – Viento fuerte

#### Hechos

El 08 de agosto del 2008, se registró fuertes vientos, en la localidad de Torata, distrito de San Torata.

#### Daños

143 personas afectadas  
36 viviendas afectadas

#### Acciones

El Comité Provincial de Defensa Civil evaluó los daños y gestionó el apoyo logístico de 216 calaminas galvanizadas.

### Distrito: Carumas – Incendio urbano

#### Hechos

El 09 de octubre del 2008 a las 18:30 horas, se registró un incendio, en la localidad de Cambrume, distrito de Carumas.

#### Daños

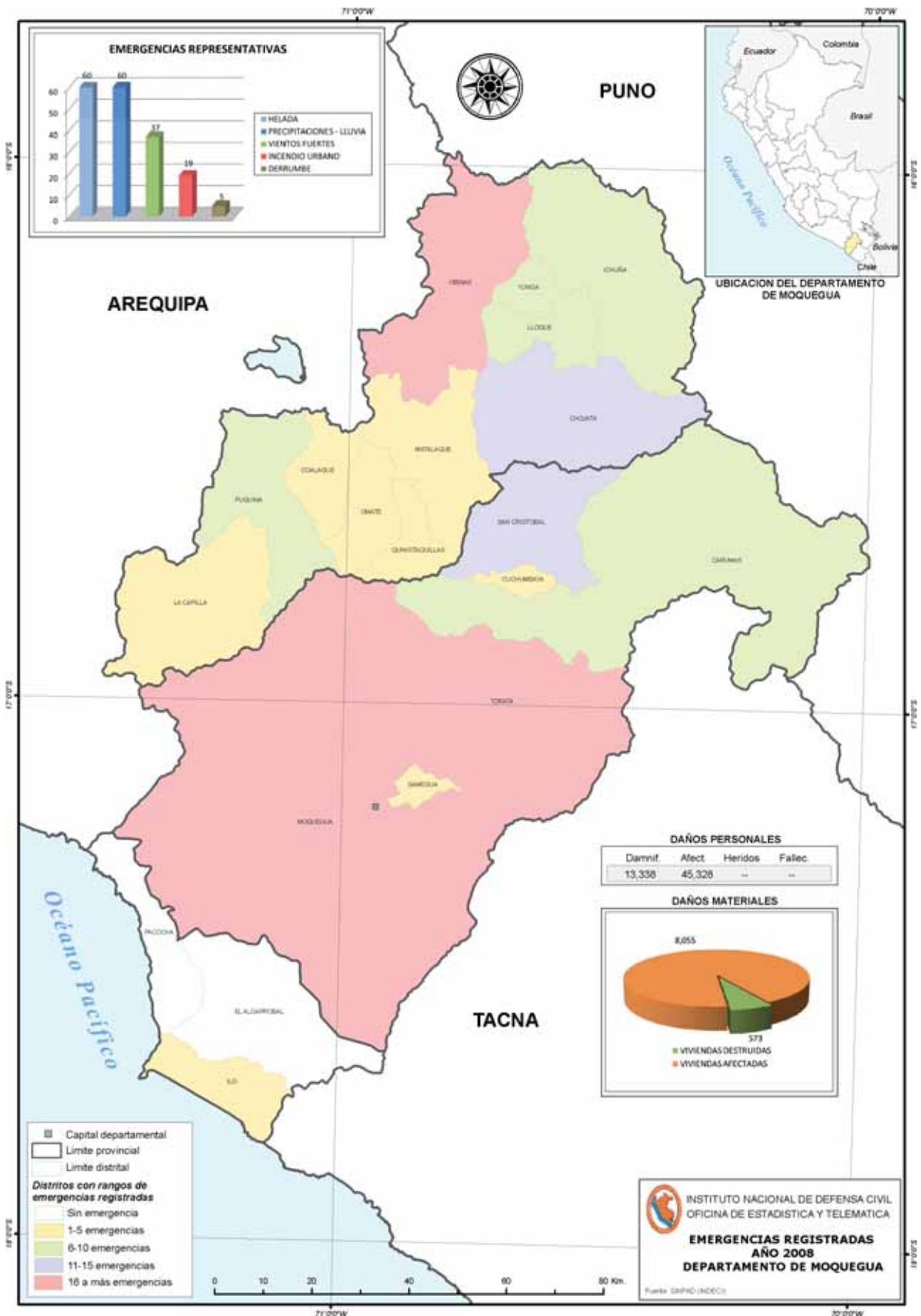
06 personas damnificados  
01 vivienda destruida

#### Acciones

El Comité Provincial de Defensa Civil evaluó los daños y gestionó el apoyo logístico de bidones, calaminas galvanizadas de 1.80 mts, ollas de aluminio, platos tendidos y hondos de plástico, tazones y vasos de plástico.

Fuente: SINPAD – COEN – INDECI

Elaboración: Oficina de Estadística y Telemática del INDECI





### 1.3.19 REGION DE PASCO

En la región Pasco, ocurrieron 110 emergencias, siendo las principales:

#### PROVINCIA DE DANIEL ALCIDES CARRIÓN

##### **Distrito: Yanahuanca – Deslizamiento**

###### **Hechos**

El 08 de enero del 2008 a las 15:35 horas, se registró el deslizamiento de material coluvial de cerro, en la localidad de Chipipata, distrito de Yanahuanca.

###### **Daños**

- 540 personas afectadas
- 90 viviendas afectadas
- 0,12 Km. de carretera afectada

###### **Acciones**

El Comité Regional de Defensa Civil evaluó los daños y gestionó el apoyo logístico de bobinas de plástico, calaminas galvanizadas, parantes de madera, planchas de triplay.

##### **Distrito: Chacayan – Incendio urbano**

###### **Hechos**

El 10 de febrero del 2008 a las 10:30 horas, se registró un incendio, en la localidad de Chango, distrito de Chacayan.

###### **Daños**

- 05 personas damnificadas
- 01 vivienda destruida

###### **Acciones**

El Comité Regional de Defensa Civil evaluó los daños y gestionó el apoyo logístico de calaminas, baldes plástico, frazadas de 1 ½ plaza, fardos de ropa, cucharones de sopa, platos de plástico.

##### **Distrito: Yanahuanca – Viento fuerte**

###### **Hechos**

El 29 de noviembre del 2008 a las 19:00 horas, se registró fuertes vientos, afectando al techo de una vivienda, en la localidad de Andachaca, distrito de Yanahuanca.

###### **Daños**

- 10 personas afectadas
- 01 centro educativo afectado

###### **Acciones**

El Comité Regional de Defensa Civil evaluó los daños y gestionó el apoyo logístico de bobinas de plástico y calaminas galvanizadas.

#### PROVINCIA DE PASCO

##### **Distrito: Yanacancha – Colapso de Vivienda**

###### **Hechos**

El 24 de febrero del 2008 a las 10:00 horas, se registró un colapso de vivienda a consecuencia de las vibraciones y disparos de dinamita de una Empresa Minera, en la Asociación Pro 27 de noviembre, distrito de Yanacancha.

###### **Daños**

- 08 personas damnificadas
- 01 vivienda destruida

###### **Acciones**

El Comité Regional de Defensa Civil evaluó los daños y gestionó el apoyo logístico de calaminas, bobinas de plástico, calaminas galvanizadas, platos de plástico, vasos de plástico.

##### **Distrito: Chupimarca – Colapso de Vivienda**

###### **Hechos**

El 01 de marzo del 2008 a las 07:20 horas, se registró un colapso de vivienda a consecuencia de las filtraciones de aguas pluviales, en la localidad de Cerro de Pasco, distrito de Chupimarca.

###### **Daños**

- 05 personas damnificadas
- 01 vivienda destruida

###### **Acciones**

El Comité Regional de Defensa Civil evaluó los daños y gestionó el apoyo logístico de calaminas, baldes, camas plegables, frazadas de 1 ½ plaza, ollas de aluminio, platos de plástico, vasos de plástico.

##### **Distrito: Paucartambo –Lluvia fuerte**

###### **Hechos**

El 02 de abril del 2008 a las 21:00 horas, se registró lluvias fuertes, en la localidad de Huallamayo, distrito de Paucartambo.

###### **Daños**

- 03 personas damnificadas
- 01 vivienda destruida

###### **Acciones**

El Comité Distrital de Defensa Civil evaluó los daños y gestionó el apoyo logístico de braseros de metal, calaminas galvanizadas, bobinas de plástico, camas plegables, colchones de espuma de ¾ plaza.

##### **Distrito: Yanacancha – Colapso de Vivienda**

###### **Hechos**

El 09 de setiembre del 2008, se registró un colapso de vivienda, en la localidad de LA Quinua, distrito de Yanacancha.

###### **Daños**

- 13 personas afectadas
- 01 vivienda destruida

###### **Acciones**

El Comité Distrital de Defensa Civil evaluó los daños y gestionó el apoyo logístico de baldes de plástico, bobinas de plástico, calaminas galvanizadas, frazadas de 1 ½ plaza, ollas de aluminio, platos de plástico, vasos de plástico.

##### **Distrito: Yanacancha – Viento fuerte**

###### **Hechos**

El 10 de noviembre del 2008 a las 13:45 horas, se registró fuertes vientos, localidad de La Quinua, distrito de Yanacancha.

###### **Daños**

- 14 personas afectadas
- 04 viviendas afectadas

**Acciones**

El Comité Distrital de Defensa Civil evaluó los daños y gestionó el apoyo logístico de 52 bobinas de plástico y 60 calaminas galvanizadas

**PROVINCIA DE OXAPAMPA****Distrito: Huancabamba – Sismo****Hechos**

El 30 de junio del 2008 a las 19:17 horas, se registró un sismo de 5.3 grados, luego a las 20:14 horas otro sismo de 4.4 grados, afectando a las localidades de Jatun Pata, Laturachi, en el distrito de Huancabamba.

**Daños**

178	personas afectadas
289	personas damnificadas
24	personas heridas
05	centros educativos afectados
01	local comunal afectado
01	local comunal destruido
43	viviendas afectadas
59	viviendas destruidas
8,9	Km. de carretera afectada

**Acciones**

El Comité Distrital de Defensa Civil de Huancabamba evaluó los daños y gestionó el apoyo logístico de calaminas, bobinas de plástico, calaminas galvanizadas, frazadas de 1 ½ plaza, colchones de espuma de ¾ plaza, pañales desechables, platos de plástico, vasos de plástico.

**Distrito: Villa Rica – Incendio urbano****Hechos**

El 08 de agosto del 2008 a las 18:20 horas, se registró un incendio, en la localidad de Villa Rica, distrito de Villa Rica.

**Daños**

06	personas damnificadas
01	vivienda destruida

**Acciones**

El Comité Regional de Defensa Civil evaluó los daños y gestionó el apoyo logístico de calaminas, baldes

plástico, frazadas de 1 ½ plaza, ollas de aluminio, kits de aseo, cucharones de sopa, platos de plástico.

**Distrito: Pozuzo – Viento fuerte****Hechos**

El 12 de octubre del 2008 a las 12:30 horas, se registró fuertes vientos acompañados de lluvias, en la localidad de Santa Virginia, distrito de Pozuzo.

**Daños**

150	personas afectadas
84	personas damnificadas
01	centro de salud afectado
01	local comunal afectado
22	viviendas afectadas
14	viviendas destruidas

**Acciones**

El Comité Provincial de Defensa Civil evaluó los daños y gestionó el apoyo logístico de 240 calaminas galvanizadas corrugados de 1.80 mts.

**Distrito: Puerto Bermudez – Viento fuerte****Hechos**

El 12 de octubre del 2008 a las 12:20 horas, se registró fuertes vientos acompañados de lluvias, en la localidad de Ciudad Constitución, distrito de Puerto Bermudez.

**Daños**

178	personas afectadas
145	personas damnificadas
02	personas heridas
02	centros educativos afectados
37	viviendas afectadas
30	viviendas destruidas

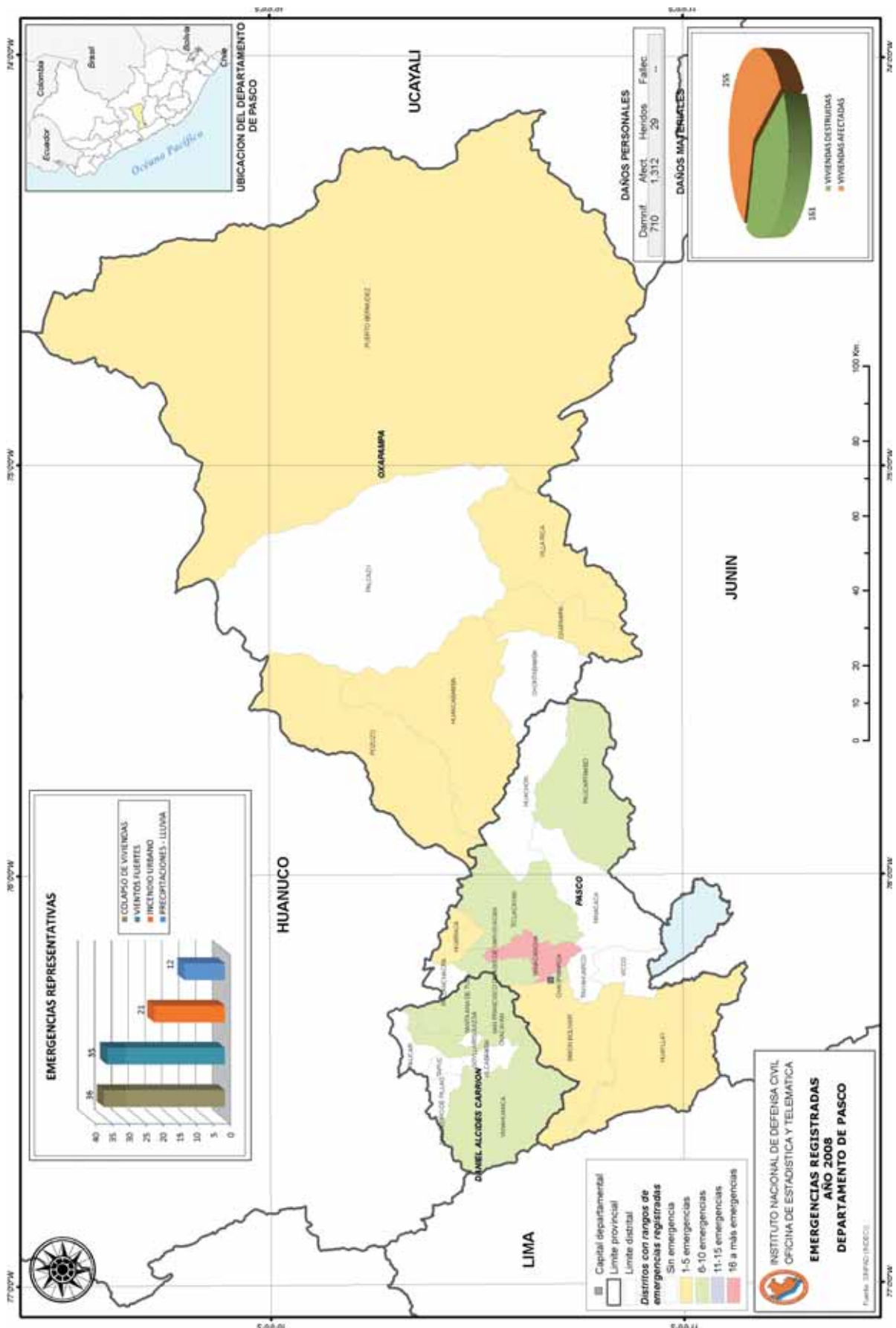
**Acciones**

El Comité de Defensa Civil evaluó los daños y gestionó el apoyo logístico de bidones de plástico, bobinas de plástico, calaminas galvanizadas corrugados de 1.80 mts, kits de aseo.

Fuente: SINPAD – COEN – INDECI

Elaboración: Oficina de Estadística y Telemática del INDECI





**1.3.20 REGION DE PIURA**

En esta región ocurrieron 221 emergencias, siendo las principales:

**PROVINCIA DE HUANCABAMBA****Distrito: Huarmaca – Viento fuerte****Hechos**

El 02 de enero del 2008, se registró fuertes vientos acompañado de lluvias, en las localidades de Animas, Coyonayu, Cruz de Chalpon, Cruz de Piedra, Giroquingray, La Playa, La Rinconada, La Tiza, Pampa Larga, Pampa Quemada, Parguyo, Pashul, Paushambo, Pichanatuna, San Martín, Santa Teresa, Sauce, Tierra Blanca, Tolingas, pertenecientes al distrito de Huarmaca.

**Daños**

- 180 personas afectadas
- 36 viviendas afectadas

**Acciones**

El Comité Distrital de Defensa Civil evaluó los daños y gestionó el apoyo logístico de 02 bobinas de plástico y 240 calaminas galvanizadas de 2.20 mts.

**Distrito: Huarmaca – Lluvia fuerte****Hechos**

El 15 de febrero del 2008, se registró lluvias intensas, en las localidades de Chignia Alta, Chignia Baja, Cuchupampa, Hualampampa Alto, Huarmaca, Limon Porcuya, pertenecientes al distrito de Huarmaca.

**Daños**

- 2.760 personas afectadas
- 240 personas damnificadas
- 01 centro de salud afectado
- 05 centros educativos afectados
- 460 viviendas afectadas
- 40 viviendas destruidas
- 60 Km. carreteras afectadas
- 30 Km. de caminos rurales afectados
- 0,85 Km. de caminos destruidos
- 01 Km. de canales de riego afectado

**Acciones**

El Comité Distrital de Defensa Civil evaluó los daños y gestionó el apoyo logístico de bobinas de plástico, alimentos, clavos, carretillas, palas, calaminas galvanizadas, sacos de polipropileno.

**Distrito: Carmen de la Frontera – Lluvia fuerte****Hechos**

El 15 de febrero del 2008, se registró lluvias intensas, en las localidad del Carmen, distrito de Carmen de la Frontera.

**Daños**

- 6.030 personas afectadas
- 90 personas damnificadas
- 02 centros de salud afectados
- 05 centros educativos afectados
- 1.005 viviendas afectadas
- 15 viviendas destruidas

- 114,3 Km. carreteras afectadas
- 17,2 Km. de carretera destruida
- 30 Km. de caminos rurales afectados
- 0,85 Km. de caminos destruidos
- 01 Km. de canales de riego afectado

**Acciones**

El Comité Distrital de Defensa Civil de Carmen de la Frontera, evaluó los daños y gestionó el apoyo humanitario consistente en baldes, barretas hexagonales, bidones de plástico, bobinas de plástico, alimentos, combas, frazadas de 1 ½ plaza, picos, carretillas, palas, calaminas galvanizadas, sacos de polipropileno, ollas.

**PROVINCIA DE AYABACA****Distrito: Jilili – Helada****Hechos**

El 10 de enero del 2008, se registró bajas temperaturas y lluvias de temporada, en la localidad de Lihuasnio, distrito de Jilili.

**Daños**

- 1200 personas afectadas
- 04 centros educativos afectados
- 65 viviendas afectadas
- 11 Km. de caminos rurales afectados
- 06 Km. de canales de riego afectado
- 25 Has. de terreno de cultivo afectado
- 15 Has. de terreno de cultivo destruido
- 60 unidades de caprino perdido
- 35 unidades de ovino perdido
- 40 unidades de porcino perdido
- 120 unidades de vacuno perdido

**Acciones**

El Comité Distrital de Defensa Civil evaluó los daños y gestionó el apoyo logístico de 04 bobinas de plástico y 120 calaminas galvanizadas de 2.20 mts.

**Distrito: Ayabaca – Lluvia fuerte****Hechos**

El 05 de febrero del 2008, se registró lluvias torrenciales, en las localidades de Arequipa, Ayabaca, Cujaca Huaca, Oxahuay, Socchabamba, pertenecientes al distrito de Ayabaca.

**Daños**

- 3.600 personas afectadas
- 300 personas damnificadas
- 05 centros educativos afectados
- 02 centros educativos destruidos
- 600 viviendas afectadas
- 50 viviendas destruidas
- 100 Km. de carretera afectada
- 43 hectáreas de café destruido
- 763 hectáreas de maíz destruido
- 200 unidades de aves afectadas
- 50 unidades de cuyes afectadas

**Acciones**

El Comité Distrital de Defensa Civil evaluó los daños y gestionó el apoyo logístico de bobinas de plástico, alimentos, frazadas, calaminas galvanizadas, sacos de polipropileno.



### **Distrito: Frías – Lluvia fuerte**

#### **Hechos**

El 15 de febrero del 2008, se registró lluvias intensas, en la localidad de Fría, distrito de Frías.

#### **Daños**

1.878	personas afectadas
672	personas damnificadas
03	centros de salud afectados
01	centro de salud destruido
18	centros educativos afectados
03	centros educativos destruidos
215	viviendas afectadas
26	viviendas destruidas
02	Km. de canales de riego afectado
100	unidades de aves afectadas
10	unidades de caballo afectada
20	unidades de ovino afectados
40	unidades de porcino afectados
30	unidades de vacuno afectado

#### **Acciones**

El Comité Distrital de Defensa Civil evaluó los daños y gestionó el apoyo logístico de bobinas de plástico, alimentos, baldes, carretillas, machetes, ollas, palas, calaminas galvanizadas, sacos de polipropileno.

### **Distrito: Lagunas – Inundación**

#### **Hechos**

El 15 de enero del 2008, se registraron lluvias intensas que inundaron las viviendas, en la localidad de Huacas Alto, distrito de Jilili.

#### **Daños**

1.000	personas afectadas
200	viviendas afectadas

#### **Acciones**

El Comité Distrital de Defensa Civil evaluó los daños y gestionó el apoyo logístico de bobinas de plástico, carretillas, calaminas galvanizadas, sacos de polipropileno.

### **Distrito: Suyo – Lluvia fuerte**

#### **Hechos**

El 07 de marzo del 2008, se registraron lluvias intensas que provocaron graves daños a la infraestructura vial de la localidad de Cucuyas Latina y Suyo, distrito de Suyo.

#### **Daños**

2.100	personas afectadas
1.260	personas damnificadas
01	persona fallecida
02	personas heridas
05	centros de salud afectados
60	centros educativos afectados
60	viviendas afectadas
15	viviendas destruidas
02	unidades de caballo afectados
300	unidades de caprino afectados
08	unidades de ovinos afectados
04	unidades de porcino afectados
10	unidades de vacuno afectados

#### **Acciones**

El Comité Distrital de Defensa Civil de Suyo, evaluó los daños y gestionó el apoyo humanitario consistente en 3703,7 Kg. de alimentos.

### **Distrito: Pacaipampa – Lluvia fuerte**

#### **Hechos**

El 01 de abril del 2008, se registraron intensas lluvias en la localidad de Paicapampa, distrito de Pacaipampa.

#### **Daños**

6.684	personas afectadas
48	personas damnificadas
01	centro de salud destruido
05	centros educativos afectados
200	viviendas afectadas
08	viviendas destruidas
03	unidades de puentes destruidos
23,1	Km. de caminos rurales afectados
01	Km. de canal de riego afectado
0,5	Km. de canal de riego destruido
03	unidades de caballo perdidos
12	unidades de vacuno perdidos
02	unidades de caballo afectados
10	unidades de vacuno afectados

#### **Acciones**

El Comité Distrital de Defensa Civil de Suyo, evaluó los daños y gestionó el apoyo humanitario consistente en alimentos, bobinas de plástico, calaminas, carretillas, cocinas de 02 hornillas, machete, palas, picos.

## **PROVINCIA DE SULLANA**

### **Distrito: Marcavelica –Lluvia fuerte**

#### **Hechos**

El 22 de enero del 2008 a las 21:00 horas, se registró lluvias fuertes, en la localidad de Marcavelica, distrito de Marcavelica.

#### **Daños**

500	personas afectadas
100	viviendas afectadas

#### **Acciones**

El Comité Distrital de Defensa Civil evaluó los daños y gestionó el apoyo logístico de 10 bobinas de plástico y 1.500 sacos de polipropileno.

## **PROVINCIA DE TALARA**

### **Distrito: Los Órganos –Lluvia fuerte**

#### **Hechos**

El 28 de enero del 2008, se registró lluvias fuertes, en la localidad de Los Órganos, distrito de Los Órganos.

#### **Daños**

9.104	personas afectadas
1.821	viviendas afectadas

#### **Acciones**

El Comité Distrital de Defensa Civil evaluó los daños y gestionó el apoyo logístico de bobinas de plástico, carpas familiares, frazadas de 1 ½ plaza, motobombas.

**PROVINCIA DE PIURA****Distrito: Piura – Lluvia fuerte****Hechos**

El 16 de febrero del 2008, se registró lluvias fuertes, en 33 localidades del distrito de Piura.

**Daños**

6.360	personas afectadas
150	personas damnificadas
01	persona fallecida
2.000	viviendas afectadas
30	viviendas destruidas
1.000	hectáreas de terreno de cultivo afectado

**Acciones**

El Comité Distrital de Defensa Civil evaluó los daños y gestionó el apoyo logístico de alimentos, baldes de plástico, calaminas, carretillas, colchas, machetes, ollas, sabanas de 1 ½ plaza, sacos de polipropileno.

**Distrito: Piura –Incendio urbano****Hechos**

El 08 de julio del 2008, se registró un incendio urbano, en la localidad de Piura, distrito de Piura.

**Daños**

23	personas damnificadas
09	viviendas destruidas

**Acciones**

El Comité Distrital de Defensa Civil evaluó los daños y gestionó el apoyo logístico de alimentos, baldes de plástico, bidones, calaminas, carretillas, colchas, machetes, ollas, sabanas de 1 ½ plaza.

**PROVINCIA DE SECHURA****Distrito: Cristo Nos Valga –Inundación****Hechos**

El 03 de abril del 2008, se registró una inundación por el desborde del río Piura, en la localidad de Chutuque, distrito Cristo Nos Valga

**Daños**

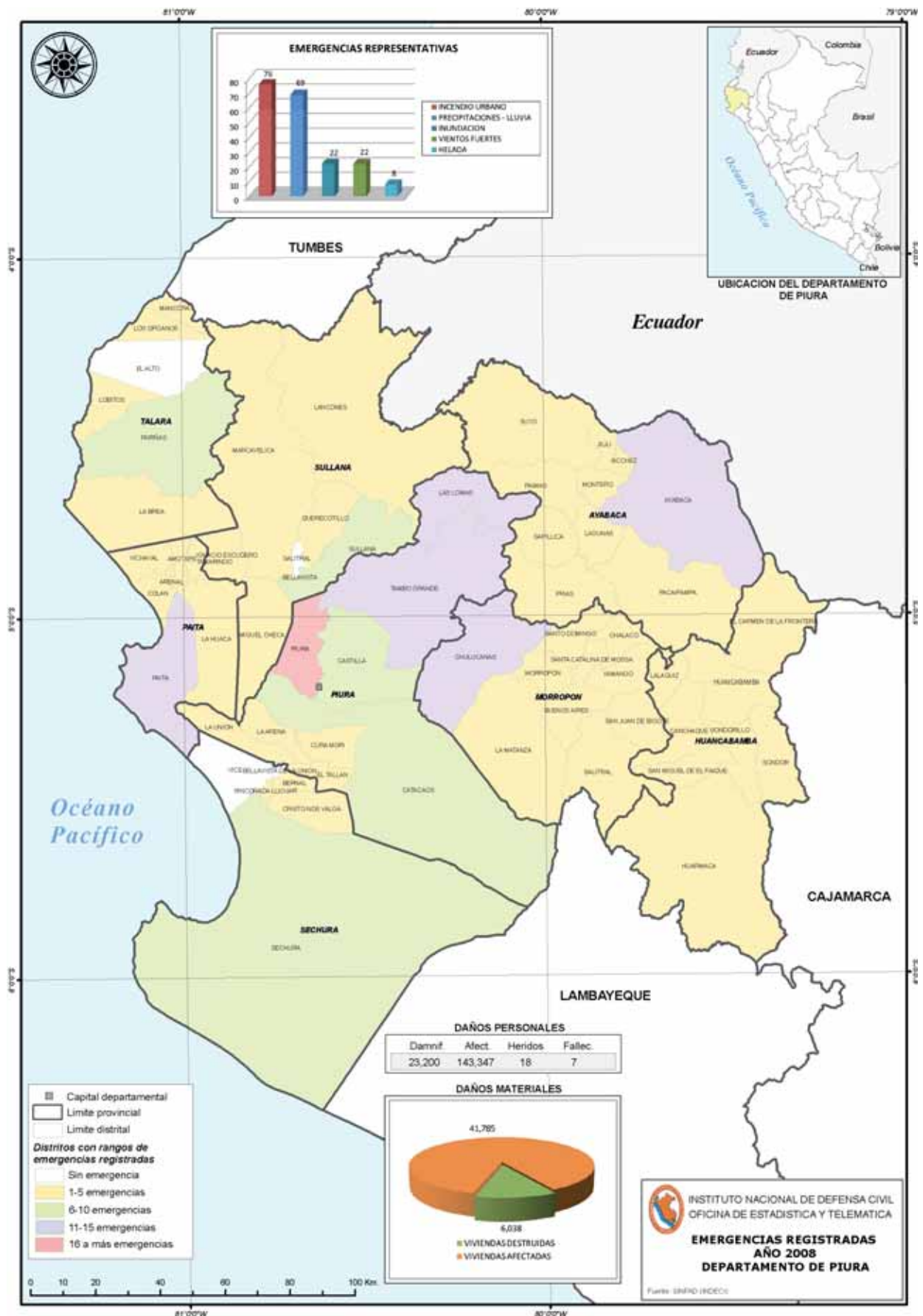
400	personas afectadas
80	viviendas afectadas
0,5	Km. de caminos afectados
30	unidades de ovino perdido
200	unidades de caprino afectados

**Acciones**

El Comité Distrital de Defensa Civil evaluó los daños y gestionó el apoyo logístico consistente en 02 módulos prefabricados con accesorios, 12 planchas de triplay, 3.000 sacos de polipropileno.

Fuente: SINPAD – COEN – INDECI

Elaboración: Oficina de Estadística y Telemática del INDECI





### 1.3.20 REGIÓN PIURA



Inundación - Piura



### 1.3.21 REGION DE PUNO

En la región de Puno, ocurrieron 241 emergencias, siendo las principales:

#### PROVINCIA DE PUNO

##### **Distrito: Coata – Crecida de Río**

###### **Hechos**

El 31 de enero del 2008 a las 17:30 horas, se registró el desborde del río Coata, en la localidad de Coata, distrito de Coata.

###### **Daños**

248	personas afectadas
272	personas damnificadas
62	viviendas afectadas
68	viviendas destruidas
200	hectáreas de terreno de cultivo afectado
200	hectáreas de terreno de cultivo para riego afectado

###### **Acciones**

El Comité Regional de Defensa Civil evaluó los daños y gestionó el apoyo logístico de baldes de plástico, camas plegables de lona de  $\frac{3}{4}$  plaza, frazadas de 1  $\frac{1}{2}$  plaza, pilas grandes, ropa usada, tazones de plástico.

##### **Distrito: Acora – Viento fuerte**

###### **Hechos**

El 05 de mayo del 2008, se registró vientos fuertes, en la localidad de Acora, distrito de Acora.

###### **Daños**

90	personas damnificadas
15	viviendas destruidas
200	hectáreas de terreno de cultivo afectado
200	hectáreas de terreno de cultivo para riego afectado

###### **Acciones**

El Comité Distrital y Regional de Defensa Civil evaluaron los daños y gestionaron el apoyo logístico de 90 calaminas corrugadas de 1.80 mts.

##### **Distrito: Puno – Helada**

###### **Hechos**

El 05 de junio del 2008, se registró bajas temperaturas afectando a 200 familias de la localidad de Puno, distrito de Puno.

###### **Daños**

6.000	personas afectadas
-------	--------------------

###### **Acciones**

El Comité Regional de Defensa Civil evaluaron los daños y gestionaron el apoyo logístico de 1.200 frazadas de 1  $\frac{1}{2}$  plaza.

##### **Distrito: Platería – Helada**

###### **Hechos**

El 01 de agosto del 2008, se registró bajas temperaturas afectando a los pobladores de la localidad de Platería, distrito de Platería.

###### **Daños**

1.300	personas afectadas
-------	--------------------

#### **Acciones**

El Comité Regional juntamente con el Comité distrital de Defensa Civil evaluaron los daños y gestionaron el apoyo humanitario de 300 frazadas de 1  $\frac{1}{2}$  plaza y 45 sacos de ropa usada.

#### PROVINCIA DE CHUCUITO

##### **Distrito: Juli – Incendio urbano**

###### **Hechos**

El 12 de marzo del 2008 a las 22:30 horas, se registró un incendio en la localidad de Juli, distrito de Juli.

###### **Daños**

37	personas damnificadas
06	viviendas destruidas

###### **Acciones**

El Comité Regional de Defensa Civil evaluó los daños y gestionó el apoyo logístico de baldes de plástico, camas plegables de lona de  $\frac{3}{4}$  plaza, frazadas de 1  $\frac{1}{2}$  plaza, colchones, platos de plástico, ropa usada, tazones de plástico.

#### PROVINCIA DE LAMPA

##### **Distrito: Lampa – Incendio urbano**

###### **Hechos**

El 02 de abril del 2008, se registró un incendio en la localidad de Moquegache Japo, distrito de Lampa.

###### **Daños**

81	personas damnificadas
09	viviendas destruidas

###### **Acciones**

El Comité Regional de Defensa Civil evaluó los daños y gestionó el apoyo logístico de baldes de plástico, camas plegables de lona de  $\frac{3}{4}$  plaza, frazadas de 1  $\frac{1}{2}$  plaza, colchones, ropa usada, tazones de plástico.

##### **Distrito: Vilavila – Helada**

###### **Hechos**

El 18 de junio del 2008, se registró bajas temperaturas afectando a 200 familias de la localidad de Vilavila, distrito de Vilavila.

###### **Daños**

1.300	personas afectadas
-------	--------------------

###### **Acciones**

El Comité Regional de Defensa Civil evaluó los daños y gestionaron el apoyo humanitario de botas, buzos, chompas, ropa usada, zapatos, tela.

#### PROVINCIA DE MOHO

##### **Distrito: Moho – Viento fuerte**

###### **Hechos**

El 12 de mayo del 2008, se registró vientos fuertes, en la localidad de Moho, distrito de Moho.

###### **Daños**

400	personas damnificadas
80	viviendas destruidas
200	hectáreas de terreno de cultivo para riego afectado

**Acciones**

El Comité Distrital y Regional de Defensa Civil evaluaron los daños y gestionaron el apoyo logístico de 800 calaminas corrugadas de 1.80 mts.

**Distrito: Moho – Incendio urbano****Hechos**

El 03 de agosto del 2008, se registró un incendio en la localidad de Huancacucho, distrito de Moho.

**Daños**

- 38 personas damnificadas
- 19 viviendas destruidas

**Acciones**

El Comité Provincial de Defensa Civil evaluó los daños y gestionó el apoyo logístico de baldes de plástico, colchas, cucharones, frazadas de 1 ½ plaza, tazas, tazones, vasos de plástico.

**Distrito: Huayrapata – Incendio urbano****Hechos**

El 29 de octubre del 2008, se registró un incendio en la localidad de Huayrapata, distrito de Huayrapata.

**Daños**

- 90 personas afectadas
- 75 personas damnificadas
- 30 viviendas afectadas
- 15 viviendas destruidas

**Acciones**

El Comité Provincial de Defensa Civil evaluó los daños y gestionó el apoyo logístico de baldes de plástico, bidones, buzos, camas plegables, frazadas de 1 ½ plaza, platos de plástico, tazones de plástico.

**PROVINCIA DE MELGAR****Distrito: Ayaviri – Helada****Hechos**

El 01 de julio del 2008, se registró bajas temperaturas afectando a 200 familias de la localidad de Ayaviri, distrito de Ayaviri.

**Daños**

- 1.400 personas afectadas

**Acciones**

El Comité Regional de Defensa Civil evaluó los daños y gestionaron el apoyo humanitario de frazadas, gorros, medias de diferentes marcas, ropa usada.

**Distrito: Cupi – Helada****Hechos**

El 15 de agosto del 2008, se registró bajas temperaturas afectando a los pobladores de la localidad de Cruz Chupa, distrito de Cupi.

**Daños**

- 1.000 personas afectadas

**Acciones**

El Comité Regional de Defensa Civil evaluó los daños y gestionaron el apoyo humanitario de biberones, frazadas, kits de higiene, paños de limpieza.

**PROVINCIA DE SANDIA****Distrito: Coyocuyo – Helada****Hechos**

El 01 de agosto del 2008, se registró bajas temperaturas afectando a los pobladores de la localidad de Aripo, distrito de Coyocuyo.

**Daños**

- 1.300 personas afectadas

**Acciones**

El Comité Regional de Defensa Civil evaluó los daños y gestionaron el apoyo humanitario de frazadas, gorros, medias de diferentes marcas, ropa usada.

**Distrito: Sandía – Incendio forestal****Hechos**

El 01 de setiembre del 2008, se registró un incendio en la localidad de Sandía, distrito de Chiriguaya.

**Daños**

- 07 personas damnificadas
- 01 vivienda destruida

**Acciones**

El Comité Provincial de Defensa Civil evaluó los daños y gestionó el apoyo logístico de baldes de plástico, bidones de plásticos, braseros de metal, colchones, cucharones, frazadas de 1 ½ plaza, vasos de plástico.

**PROVINCIA DE HUANCANE****Distrito: Huancane – Helada****Hechos**

El 15 de agosto del 2008, se registró bajas temperaturas afectando a 200 familias de la localidad de Huancane, distrito de Huancane.

**Daños**

- 1.000 personas afectadas

**Acciones**

El Comité Regional de Defensa Civil evaluó los daños y gestionaron el apoyo humanitario de biberones de 08 onzas, frazadas de 1 ½ plaza, paños de limpieza para bebés.

**PROVINCIA DE YUNGUYO****Distrito: Yunguyo – Viento fuerte****Hechos**

El 20 de agosto del 2008, se registró vientos fuertes, en la localidad de Queñuani Santiago, distrito de Yunguyo.

**Daños**

- 82 personas afectadas
- 18 viviendas afectadas

**Acciones**

El Comité Distrital y Regional de Defensa Civil evaluaron los daños y gestionaron el apoyo logístico de 90 calaminas corrugadas de 1.80 mts.





## PROVINCIA DE SAN ANTONIO DE PUTINA

### Distrito: Ananea – Incendio urbano

#### Hechos

El 08 de setiembre del 2008, se registró un incendio en la localidad de La Rinconada Ana María, distrito de Moho.

#### Daños

450 personas damnificadas  
110 viviendas destruidas

#### Acciones

El Comité Provincial de Defensa Civil evaluó los daños y gestionó el apoyo logístico de baldes de plástico, bidones, calaminas, cocinas de 02 hornillas, colchas, cucharones, frazadas de 1 ½ plaza, tazas, ollas de aluminio, tazones, vasos de plástico.

## PROVINCIA DE EL COLLAO

### Distrito: Conduriri – Incendio urbano

#### Hechos

El 09 de octubre del 2008, se registró un incendio en la localidad de Llaullinca, distrito de Conduriri.

#### Daños

38 personas damnificadas  
09 viviendas destruidas

#### Acciones

El Comité Provincial de Defensa Civil evaluó los daños y gestionó el apoyo logístico de baldes de plástico, bidones, camas plegables, calaminas, cocinas de 02 hornillas, colchones de espuma de ¾.

## PROVINCIA DE CARABAYA

### Distrito: Ituata – Viento fuerte

#### Hechos

El 08 de noviembre del 2008, se registró vientos fuertes, en la localidad de Quety, distrito de Ituata.

#### Daños

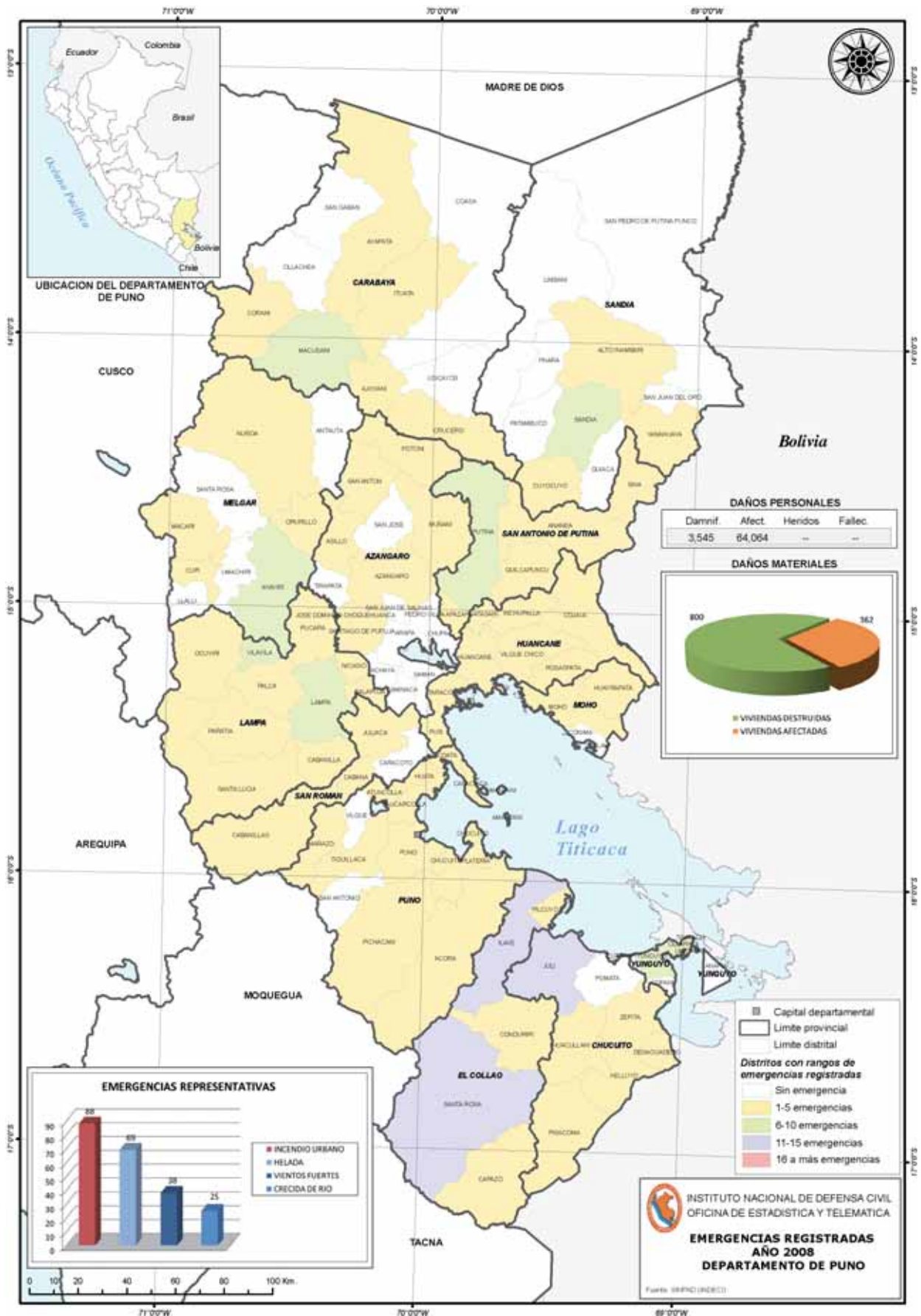
52 personas afectadas  
13 viviendas afectadas

#### Acciones

El Comité Distrital y Regional de Defensa Civil evaluaron los daños y gestionaron el apoyo logístico de 130 calaminas corrugadas de 1.80 mts.

Fuente: SINPAD – COEN – INDECI

Elaboración: Oficina de Estadística y Telemática del INDECI





### 1.3.22 REGION DE SAN MARTIN

En la región de San Martín, ocurrieron 226 emergencias, siendo las principales:

#### PROVINCIA DE RIOJA

##### **Distrito: Nueva Cajamarca – Incendio urbano**

###### **Hechos**

El 24 de enero del 2008 a las 02:00 horas, se registró un incendio en la localidad de Nueva Cajamarca, distrito de Nueva Cajamarca.

###### **Daños**

08 personas damnificadas  
01 vivienda destruida

###### **Acciones**

El Comité Regional de Defensa Civil evaluó los daños y gestionó el apoyo logístico de baldes de plástico, bidones, colchones de  $\frac{3}{4}$  plaza, tazones y vasos de plástico.

##### **Distrito: Rioja – Inundación**

###### **Hechos**

El 18 de noviembre del 2008, se registró una inundación causada por el desborde del río Uquihua, afectando las viviendas de las localidades de Independencia, Nueva Salamba, Paraíso de la Mina, Rioja, pertenecientes al distrito de Rioja.

###### **Daños**

750 personas afectadas  
165 viviendas afectadas  
03 puentes destruidos

###### **Acciones**

El Comité Provincial de Defensa Civil evaluó los daños y gestionó el apoyo humanitario de 1700 Kg. de alimentos.

#### PROVINCIA DE EL DORADO

##### **Distrito: San José de Sisa – Incendio urbano**

###### **Hechos**

El 07 de febrero del 2008, se registró un incendio causada por una cocina a leña, en la localidad de Ishichihui, distrito de San José de Sisa.

###### **Daños**

08 personas damnificadas  
01 vivienda destruida

###### **Acciones**

El Comité Regional de Defensa Civil evaluó los daños y gestionó el apoyo logístico de baldes de plástico, bidones, calaminas de 1.80 mts, ollas de aluminio, colchones de  $\frac{3}{4}$  plaza, tazones y vasos de plástico.

##### **Distrito: San José de Sisa – Inundación**

###### **Hechos**

El 02 de abril del 2008, se registró una inundación causada por el desborde de la quebrada Chumbaquihui, en la localidad de Santa Cruz, distrito de San José de Sisa.

###### **Daños**

103 personas afectadas

62 personas damnificadas  
26 viviendas afectadas  
16 viviendas destruidas

###### **Acciones**

El Comité Regional de Defensa Civil evaluó los daños y gestionó el apoyo logístico de baldes de plástico, bidones, calaminas de 1.80 mts, cucharas para sopa, ollas de aluminio, platos de plástico, ropa usada, espumaderas, tazones y vasos de plástico.

#### PROVINCIA DE TOCACHE

##### **Distrito: Pólvora – Inundación**

###### **Hechos**

El 05 de marzo del 2008, se registró una inundación causada por el desborde de los ríos Mishoyo y Huallaga a consecuencia de las continuas lluvias que afectan a la localidad de Monterrey, distrito de Pólvora.

###### **Daños**

50 personas afectadas  
19 personas damnificadas  
15 viviendas afectadas  
05 viviendas destruidas

###### **Acciones**

El Comité Regional de Defensa Civil evaluó los daños y gestionó el apoyo logístico de baldes de plástico, bidones, calaminas de 1.80 mts, cucharas para sopa, ollas de aluminio, platos de plástico, tazones y vasos de plástico.

##### **Distrito: Tocache – Inundación**

###### **Hechos**

El 07 de marzo del 2008, se registró una inundación causada por el desborde de los ríos Limon y Mishollo a consecuencia de las continuas lluvias en la localidad de Alto Limón, distrito de Tocache.

###### **Daños**

90 personas afectadas  
13 personas damnificadas  
17 viviendas afectadas  
03 viviendas destruidas

###### **Acciones**

El Comité Regional de Defensa Civil evaluó los daños y gestionó el apoyo logístico de baldes de plástico, bidones, calaminas de 1.80 mts, cucharas para sopa, ollas de aluminio, platos de plástico, tazones y vasos de plástico.

#### PROVINCIA DE LAMAS

##### **Distrito: A. de Alvarado – Inundación**

###### **Hechos**

El 03 de abril del 2008, se registró una inundación causada por el desborde de las quebradas de Bujanguy, Chaquihsca y Cangrejillo, a consecuencia de las continuas lluvias que afectan a la localidad de Pacayzapa, distrito de A. Alvarado.

###### **Daños**

46 personas damnificadas  
12 viviendas destruidas

**Acciones**

El Comité Regional de Defensa Civil evaluó los daños y gestionó el apoyo logístico de baldes de plástico, bidones, calaminas de 1.80 mts, colchones, cucharas para sopa, ropas usadas, sábanas de diferentes colores, platos de plástico, tazones y vasos de plástico.

**Distrito: A. de Alvarado – Lluvia fuerte****Hechos**

El 10 de junio del 2008, se registró lluvias intensas, acompañadas de vientos fuertes provocado derrumbes arrasados por las aguas de la quebrada Ponal, localidad de Roque, distrito de A. de Alvarado.

**Daños**

15 personas damnificadas  
03 viviendas destruidas

**Acciones**

El Comité Regional de Defensa Civil evaluó los daños y gestionaron el apoyo logístico de bobinas de plástico, calaminas, platos tendidos y hondos, ropa usada, sábanas, vasos y tazones de plástico.

**PROVINCIA DE SAN MARTÍN****Distrito: Huambayoc – Viento fuerte****Hechos**

El 25 de abril del 2008, se registró vientos fuertes a consecuencia de las precipitaciones pluviales, en la localidad de Huambayoc, distrito de Huambayoc.

**Daños**

38 personas damnificadas  
10 viviendas destruidas

**Acciones**

El Comité Distrital de Defensa Civil evaluó los daños y gestionó el apoyo logístico de 150 calaminas corrugadas de 1.80 mts.

**Distrito: Morales – Viento fuerte****Hechos**

El 22 de mayo del 2008, se registró vientos fuertes acompañados de truenos y granizos, en la localidad de Morales, distrito de Morales.

**Daños**

82 personas damnificadas  
21 viviendas afectadas

**Acciones**

El Comité Distrital de Defensa Civil evaluó los daños y gestionó el apoyo logístico de 255 calaminas corrugadas de 1.80 mts.

**Distrito: Juan Guerra – Lluvia fuerte****Hechos**

El 13 de setiembre del 2008, se registró lluvias intensas, localidad de Juan Guerra, distrito de Juan Guerra.

**Daños**

56 personas damnificadas  
18 viviendas destruidas

**Acciones**

El Comité Regional de Defensa Civil evaluó los daños y gestionaron el apoyo logístico de 270 calaminas corrugadas de 1.80 mts.

**PROVINCIA DE MARISCAL CACERES****Distrito: Juanjui – Incendio urbano****Hechos**

El 18 de julio del 2008, se registró un incendio en la localidad de Villa Prado, distrito de Nueva Cajamarca.

**Daños**

06 personas damnificadas  
02 viviendas destruidas

**Acciones**

El Comité Regional de Defensa Civil evaluó los daños y gestionó el apoyo logístico de calaminas, cuchillos, cucharas de sopa, ropa usada, vasos y tazones de plástico, sábanas.

**Distrito: Pachiza – Inundación****Hechos**

El 03 de noviembre del 2008, se registró una inundación causada por el desborde del río Huallabamba, afectando a la localidad de Pachiza, distrito de Pachiza.

**Daños**

365 personas afectadas  
35 personas damnificadas  
01 centro de salud afectado  
01 templo religioso destruido  
73 viviendas afectadas  
07 viviendas destruidas  
200 hectáreas de cultivo afectado  
50 unidades de aves perdidas  
10 unidades de porcinos perdidos

**Acciones**

El Comité Regional de Defensa Civil evaluó los daños y gestionó el apoyo logístico de baldes de plástico, bidones, calaminas de 1.80 mts, colchones, cucharas para sopa, ropas usadas, sábanas de diferentes colores, platos de plástico, tazones y vasos de plástico.

**PROVINCIA DE MOYOBAMBA****Distrito: Huambayoc – Viento fuerte****Hechos**

El 27 de agosto del 2008, se registró vientos fuertes con precipitaciones pluviales y granizada, en la localidad de Moyobamba, distrito de Moyobamba.

**Daños**

91 personas damnificadas  
18 viviendas destruidas

**Acciones**

El Comité Regional de Defensa Civil evaluó los daños y gestionó el apoyo logístico de 270 calaminas corrugadas de 1.80 mts.

**PROVINCIA DE PICOTA****Distrito: Tres Unidos – Inundación****Hechos**

El 21 de setiembre del 2008, se registró un incendio en la localidad de Nuevo Paraíso, distrito de Tres Unidos.

**Daños**

102 personas damnificadas



- 25 viviendas destruidas
- 01 puente destruido
- 20 unidades de aves afectadas
- 09 unidades de caballar afectados
- 02 unidades de porcino afectados
- 02 unidades de vacuno afectados

**Acciones**

El Comité Regional de Defensa Civil evaluó los daños y gestionó el apoyo logístico de baldes de plástico, calaminas, cucharones, ropas usadas sabanas.

**Distrito: Tres Unidos – Viento fuerte**

**Hechos**

El 06 de octubre del 2008, se registró vientos fuertes, en la localidad de Tres Unidos, distrito de Tres Unidos.

**Daños**

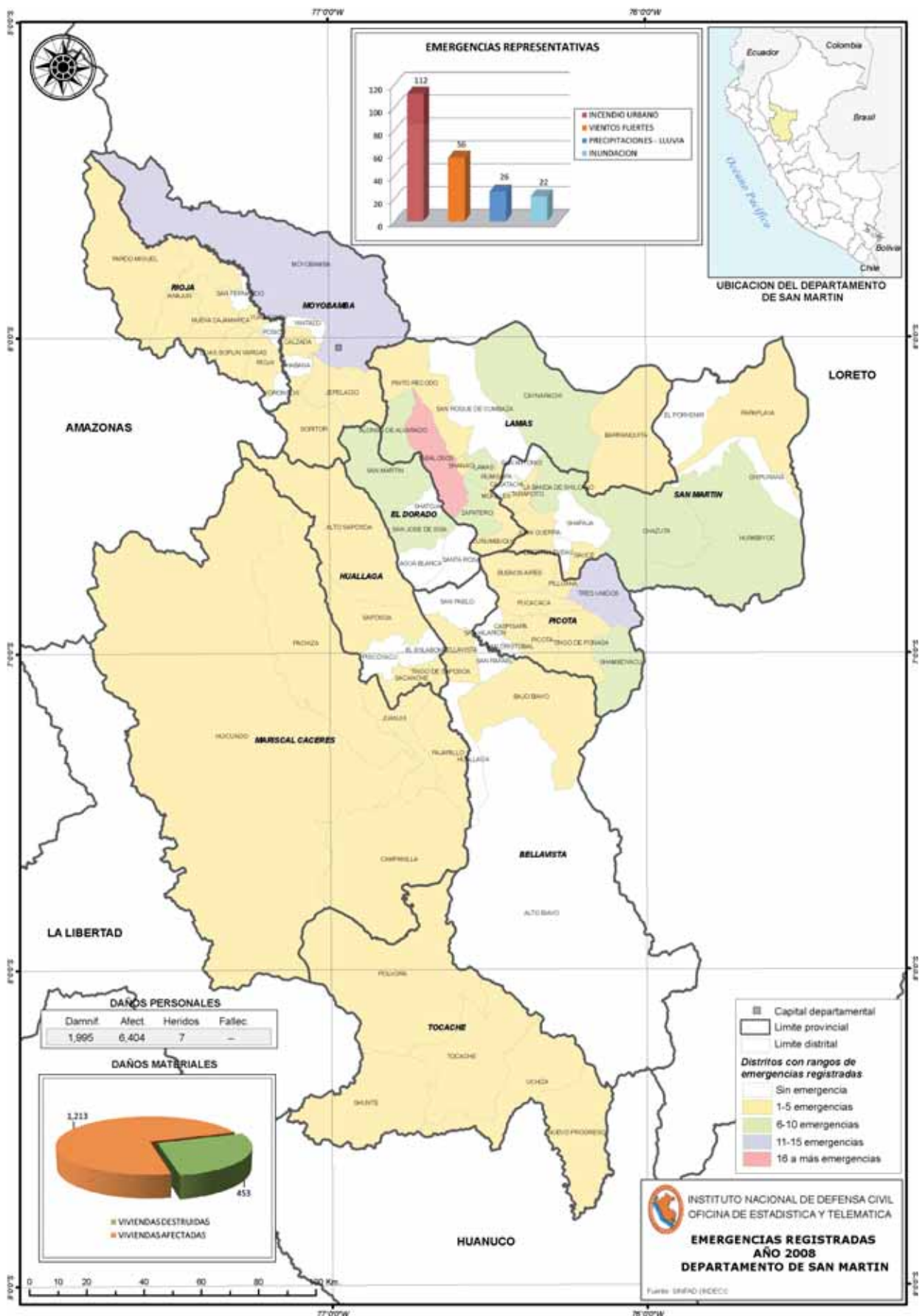
- 300 personas afectadas
- 150 viviendas afectadas

**Acciones**

El Comité Distrital de Defensa Civil evaluó los daños y gestionó el apoyo logístico de ½ caja de bobinas de plástico.

Fuente: SINPAD – COEN – INDECI

Elaboración: Oficina de Estadística y Telemática del INDECI





### 1.3.23 REGIÓN DE TACNA

En la región de Tacna, ocurrieron 42 emergencias, siendo las principales:

#### PROVINCIA DE CANDARAVE

##### Distrito: Curibaya – Lluvia fuerte

###### Hechos

El 07 de enero del 2008, se registró lluvias intensas, localidad de Curibaya, distrito de Curibaya.

###### Daños

77 viviendas afectadas

###### Acciones

El Comité Regional de Defensa Civil evaluó los daños y gestionó el apoyo logístico de 02 bobinas de plástico.

##### Distrito: Candarave – Helada

###### Hechos

El 01 de mayo del 2008, se registró bajas temperaturas afectando a 662 familias, de la localidad de Candarave, distrito de Candarave.

###### Daños

1.800 personas afectadas  
24 hectáreas de terreno de cobertura natural afectado  
597 hectáreas de cultivo afectado  
189 hectáreas de cultivo destruido

###### Acciones

El Comité Regional juntamente con el Comité distrital de Defensa Civil evaluaron los daños y gestionaron el apoyo humanitario de colchas de 1 ½ plaza y ropas usadas.

#### PROVINCIA DE TACNA

##### Distrito: Palca – Lluvia fuerte

###### Hechos

El 14 de enero del 2008, se registró lluvias intensas, localidad de Vilavilane, distrito de Palca.

###### Daños

1.800 personas afectadas  
600 viviendas afectadas

###### Acciones

El Comité Regional de Defensa Civil evaluó los daños y gestionó el apoyo logístico de bobinas de plástico, frazadas, palas, picos.

##### Distrito: Inclan – Lluvia fuerte

###### Hechos

El 17 de enero del 2008, se registró lluvias intensas, localidad de Coruca, distrito de Inclan.

###### Daños

270 personas afectadas  
200 viviendas afectadas

###### Acciones

El Comité Regional de Defensa Civil evaluó los daños y gestionó el apoyo logístico de bobinas de plástico y sacos de polipropileno.

##### Distrito: Palca – Helada

###### Hechos

El 01 de mayo del 2008, se registró bajas temperaturas afectando a 130 familias, de la localidad de Palca, distrito de Palca.

###### Daños

342 personas afectadas  
66 hectáreas de cultivo afectado  
5.680 unidades de auquénidos perdidos  
226 unidades de ovinos perdidos

###### Acciones

El Comité Regional juntamente con el Comité distrital de Defensa Civil evaluaron los daños y gestionaron el apoyo humanitario de 76 sacos de ropa usada.

##### Distrito: Palca – Helada

###### Hechos

El 01 de mayo del 2008, se registró bajas temperaturas afectando a 202 familias, de la localidad de Ancomarca, distrito de Palca.

###### Daños

568 personas afectadas

###### Acciones

El Comité Regional juntamente con el Comité distrital de Defensa Civil evaluaron los daños y gestionaron el apoyo humanitario de colchas de 1 ½ plaza, bidones de plástico, ropas usadas.

##### Distrito: Pachia – Helada

###### Hechos

El 01 de mayo del 2008, se registró bajas temperaturas, en localidad de Caplina, distrito de Pachia.

###### Daños

375 personas damnificadas  
26 hectáreas de cultivo afectado  
06 hectáreas de cultivo destruido  
19 unidades de caprinos perdidos  
27 unidades de auquénido afectados  
186 unidades de caprinos afectados  
324 unidades de ovinos afectados  
43 unidades de vacunos afectados

###### Acciones

El Comité Regional Defensa Civil evaluó los daños y gestionó el apoyo humanitario de bidones, colchas, frazadas de 1 ½ plaza, ropas usadas.

#### PROVINCIA DE TARATA

##### Distrito: Susapaya – Helada

###### Hechos

El 01 de mayo del 2008, se registró bajas temperaturas afectando a 246 familias, de la localidad de Susapaya, distrito de Susapaya.

###### Daños

984 personas afectadas  
20 hectáreas de cultivo afectado  
13 hectáreas de cultivo destruido  
250 unidades de auquénidos perdidos  
25 unidades de porcinos perdidos  
250 unidades de auquénido afectados



- 26 unidades de porcinos afectados
- 08 unidades de vacunos afectados

**Acciones**

El Comité Distrital de Defensa Civil evaluó los daños y gestionó el apoyo humanitario de ropas usadas.

**Distrito: Ticaco – Helada****Hechos**

El 01 de mayo del 2008, se registró bajas temperaturas afectando a 215 familias, de la localidad de Ticaco, distrito de Ticaco.

**Daños**

- 860 personas afectadas
- 24 hectáreas de cultivo afectado
- 37 hectáreas de cultivo destruido
- 225 unidades de auquénidos perdidos
- 350 unidades de cuyes perdidos
- 15 unidades de porcinos perdidos
- 1.500 unidades de auquénido afectados
- 350 unidades de cuyes afectados
- 25 unidades de porcinos afectados
- 06 unidades de vacunos afectados

**Acciones**

El Comité Distrital de Defensa Civil evaluó los daños y gestionó el apoyo humanitario de ropas usadas.

**PROVINCIA DE JORGE BASADRE****Distrito: Ilabaya – Helada****Hechos**

El 15 de junio del 2008, se registró bajas temperaturas, en la localidad de Santa Cruz, distrito de Ilabaya.

**Daños**

- 18 personas afectadas
- 01 vivienda afectada
- 1.510 unidades de auquénido afectados
- 230 unidades de caprinos afectados
- 180 unidades de ovinos afectados

**Acciones**

El Comité Distrital de Defensa Civil evaluó los daños y gestionó el apoyo humanitario de 18 colchas polares.

**Distrito: Carumas – Incendio urbano****Hechos**

El 18 de octubre del 2008 a las 18:30 horas, se registró un incendio, en la localidad de Cambrume, distrito de Carumas.

**Daños**

- 08 personas damnificados
- 01 vivienda destruida

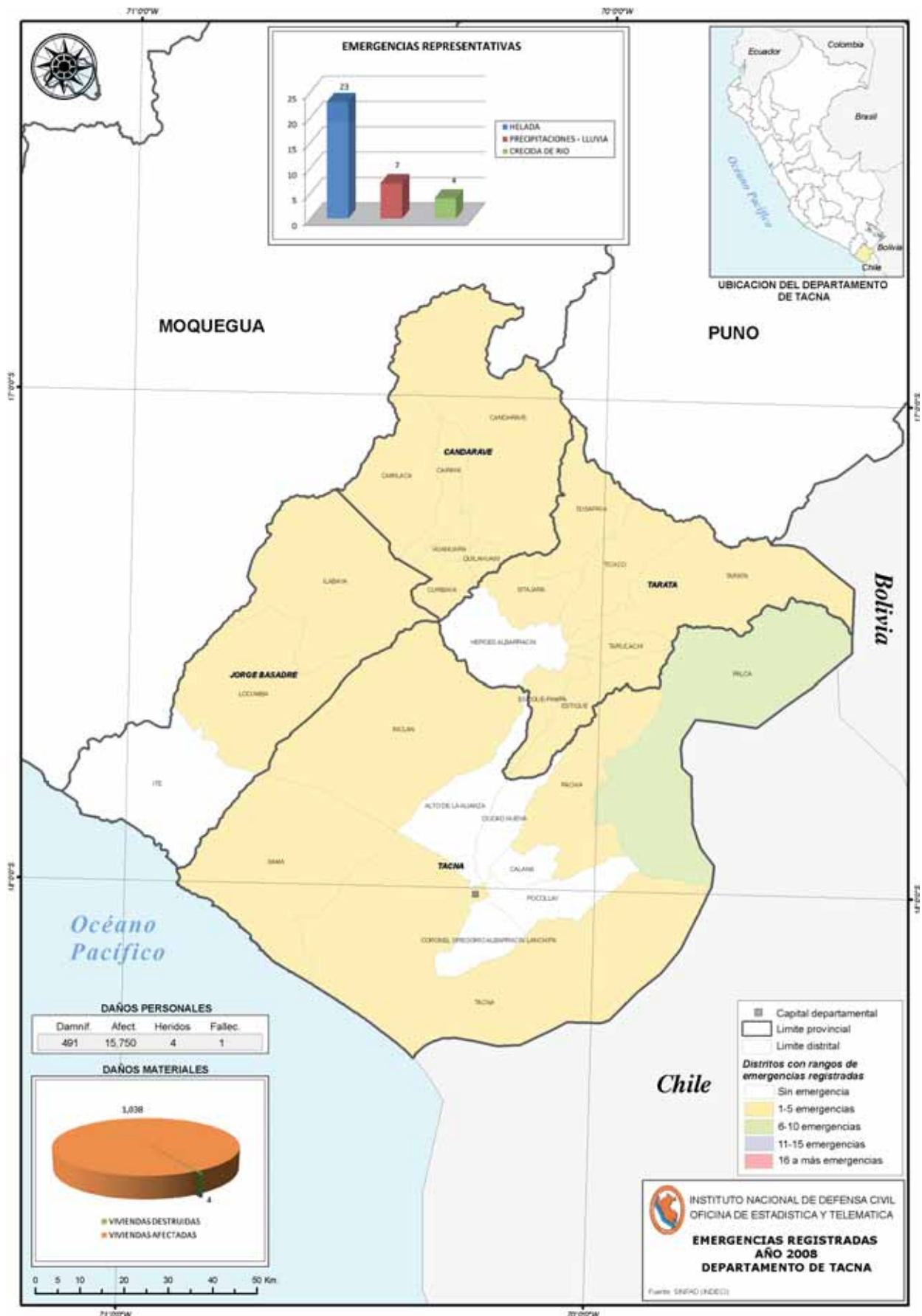
**Acciones**

El Comité Provincial de Defensa Civil evaluó los daños y gestionó el apoyo logístico de bidones, calaminas galvanizadas de 1.80 mts, ollas de aluminio, platos tendidos y hondos de plástico, tazones y vasos de plástico, módulos de viviendas.

Fuente: SINPAD – COEN – INDECI

Elaboración: Oficina de Estadística y Telemática del INDECI





**1.3.24 REGIÓN DE TUMBES**

En esta región ocurrieron 107 emergencias, siendo las principales:

**PROVINCIA DE TUMBES****Distrito: Pampas de Hospital – Lluvia fuerte****Hechos**

El 24 de enero del 2008, se registró lluvias intensas, en 19 localidades del distrito de Pampas de Hospital.

**Daños**

6.345	personas afectadas
32	viviendas afectadas
27	Km. de carreteras destruidas

**Acciones**

El Comité Distrital de Defensa Civil evaluó los daños y gestionó el apoyo logístico de colchas, colchones, botas de jebe, calaminas, sacos de polipropileno, bobinas de plástico.

**Distrito: San Jacinto – Lluvia fuerte****Hechos**

El 12 de febrero del 2008, se registró lluvias intensas, en 15 localidades del distrito de San Jacinto.

**Daños**

8.810	personas afectadas
-------	--------------------

**Acciones**

El Comité Distrital de Defensa Civil evaluó los daños y gestionó el apoyo logístico de colchas, colchones, botas de jebe, calaminas, sacos de polipropileno, bobinas de plástico.

**Distrito: San Juan de la Virgen – Lluvia fuerte****Hechos**

El 11 de marzo del 2008, se registró lluvias intensas, en las localidades de Cerro Blanco y Miraflores, distrito de San Juan de la Virgen.

**Daños**

1.240	personas afectadas
-------	--------------------

**Acciones**

El Comité Distrital de Defensa Civil evaluó los daños y gestionó el apoyo logístico de alimentos, bobinas de plástico, mosquiteros.

**Distrito: Tumbes – Lluvia fuerte****Hechos**

El 11 de marzo del 2008, se registró lluvias intensas, en las localidades de AA. HH. Las Malvinas, AA. HH. Los Cedros, Barrio Pampa Grande, Tumbes, distrito de Tumbes.

**Daños**

2.500	personas afectadas
01	centro de salud afectado
15	centros de salud afectados
505	viviendas afectadas
72	Km. de carreteras afectadas
30	Km. de carreteras destruidas
13	Km. de canales de riego afectados
605	hectáreas de terreno de cultivo afectados

**Acciones**

El Comité Distrital de Defensa Civil evaluó los daños y gestionó el apoyo logístico de 09 motobombas.

**Distrito: Pampas de Hospital – Viento fuerte****Hechos**

El 29 de abril del 2008 a las 06:30 horas, se registró vientos fuertes, en la localidad de Cruz Blanca, distrito de Tumbes.

**Daños**

25	personas afectadas
05	viviendas afectadas

**Acciones**

El Comité Distrital de Defensa Civil evaluó los daños y gestionó el apoyo logístico de baldes de plástico y calaminas corrugadas de 1.80 mts.

**Distrito: Tumbes – Incendio urbano****Hechos**

El 30 de setiembre del 2008 a las 16:45 horas, se incendió el almacén del Ministerio de Agricultura donde se depositan productos Agroquímicos de SENASA y equipos móviles de INRENA, en la localidad de Tumbes, distrito de Tumbes.

**Daños**

600	personas afectadas
01	persona herida
01	oficina publica afectada

**Acciones**

El Comité Distrital de Defensa Civil evaluó los daños y gestionó el apoyo logístico de 05 carretillas.

**Distrito: Corrales – Derrumbe****Hechos**

El 21 de noviembre del 2008, se registró el derrumbe de una vivienda por la socavación de los cimientos, en la localidad de San Pedro de los Incas, distrito de Corrales.

**Daños**

05	personas damnificadas
01	vivienda afectada

**Acciones**

El Comité Provincial de Defensa Civil evaluó los daños y gestionó el apoyo logístico de 10 planchas de triplay

**Distrito: Tumbes – Inundación****Hechos**

El 04 de diciembre del 2008, en una ejecución de obra de Pavimentación, se rompió una tubería de 4" de agua, provocando la inundación de viviendas y el colapso de los alcantarillados, en la localidad de Barrio de las Mercedes, distrito de Tumbes.

**Daños**

60	personas afectadas
12	viviendas afectadas

**Acciones**

El Comité Provincial de Defensa Civil evaluó los daños y gestionó el apoyo logístico de 01 motobomba.



## PROVINCIA DE ZARUMILLA

### Distrito: Zarumilla – Lluvia fuerte

#### Hechos

El 28 de enero del 2008, se registró lluvias intensas, en la localidad de Campo Amor, distrito de Zarumilla.

#### Daños

840 personas afectadas  
168 viviendas afectadas

#### Acciones

El Comité Provincial de Defensa Civil evaluó los daños y gestionó el apoyo logístico de bobinas de plástico y sacos de polipropileno.

### Distrito: Zarumilla – Lluvia fuerte

#### Hechos

El 29 de enero del 2008, se registró lluvias intensas, en la localidad de Zarumilla, distrito de Zarumilla.

#### Daños

1.800 viviendas afectadas  
36 Km. de carreteras afectadas  
05 Km. de carreteras destruidas

#### Acciones

El Comité Provincial de Defensa Civil evaluó los daños y gestionó el apoyo logístico de 02 motobombas de 04 pulgadas.

### Distrito: Aguas Verdes – Crecida de río

#### Hechos

El 24 de febrero del 2008, se registró la crecida del río

Zarumilla con caudal de 534 m<sup>3</sup>/seg, desbordándose a lo largo del valle e inundado áreas de cultivo, pertenecientes a las localidades de AA.HH. Playa Norte, Aguas Verdes, Loma Saavedra, Pocitos, distrito de Aguas Verdes.

#### Daños

2.585 personas afectadas  
60 viviendas afectadas

#### Acciones

El Comité Distrital de Defensa Civil evaluó los daños y gestionó el apoyo humanitario de alimentos, bidones de plástico, colchones, kits de higiene.

## PROVINCIA DE CONTRALMIRANTE VILLAR

### Distrito: Casitas – Lluvia fuerte

#### Hechos

El 14 de febrero del 2008, se registró lluvias intensas, en 20 localidades del distrito de Casitas.

#### Daños

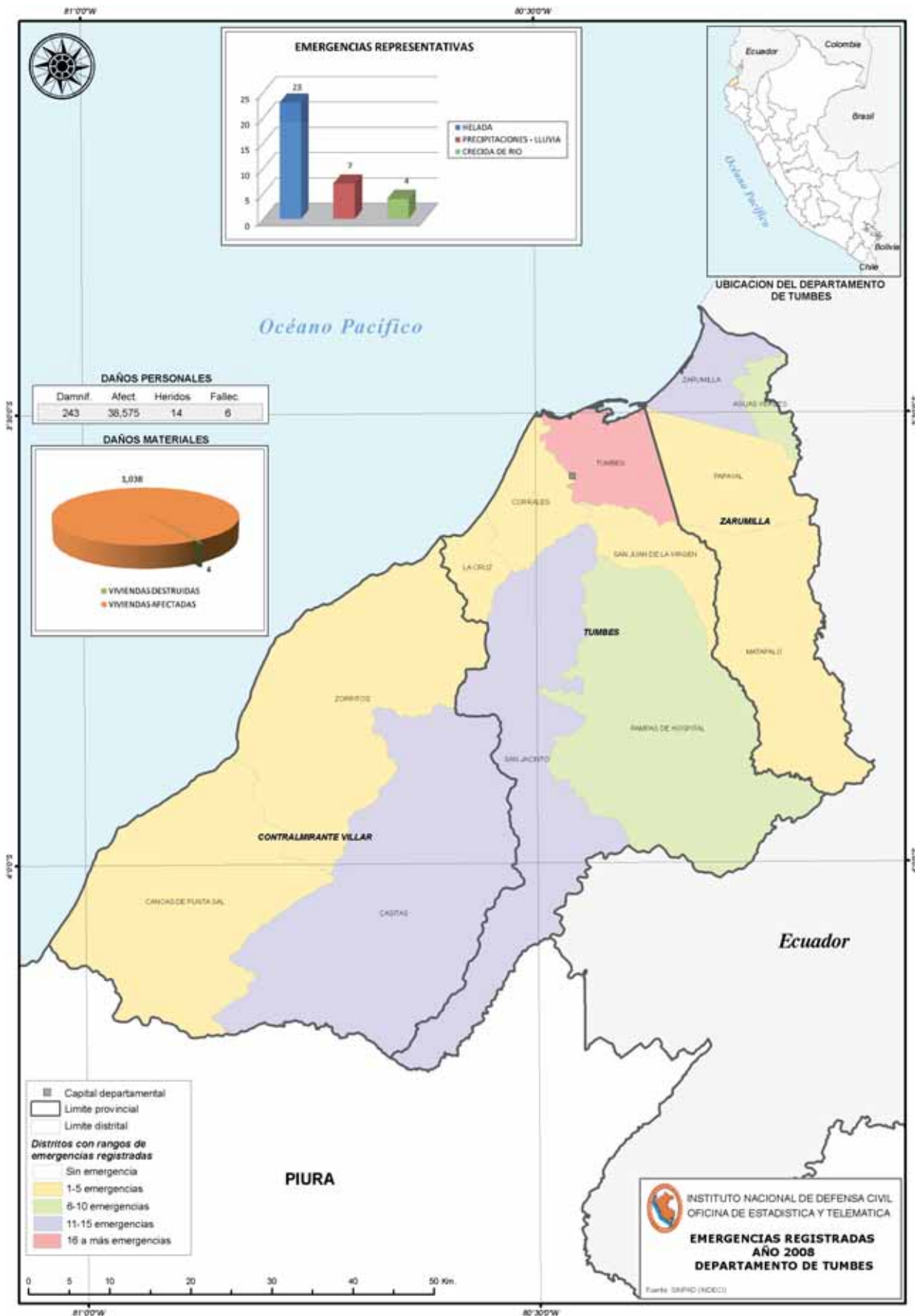
3.640 personas afectadas  
60 Km. de carreteras afectadas  
10 Km. de carreteras destruidas

#### Acciones

El Comité Distrital de Defensa Civil evaluó los daños y gestionó el apoyo humanitario de 14.283 Kg. de alimentos.

Fuente: SINPAD – COEN – INDECI

Elaboración: Oficina de Estadística y Telemática del INDECI





### 1.3.24 REGIÓN TUMBES



Inundación - Tumbes

**1.3.25 REGION DE UCAYALI**

En la región de Ucayali, ocurrieron 107 emergencias, siendo las principales:

**PROVINCIA DE ATALAYA****Distrito: Raymondi – Incendio urbano****Hechos**

El 13 de enero del 2008 a las 17:00 horas, se registró un incendio, dejando como saldo a 03 menores fallecidos, en la localidad de Oventeni, distrito de Raymondi.

**Daños**

08	personas damnificadas
03	personas fallecidas
01	vivienda destruida

**Acciones**

El Comité Distrital de Defensa Civil evaluó los daños y gestionó el apoyo logístico de baldes de plástico, calaminas, camas plegables, carretillas, hamacas, platos de plástico, ropas usadas, tazones y vasos de plástico.

**PROVINCIA DE PADRE ABAD****Distrito: Padre Abad – Deslizamiento****Hechos**

El 19 de enero del 2008 a las 06:00 horas, se registró parte de deslizamiento de tierra que fue prevenido oportunamente por 06 localidades del distrito del Padre Abad, que trabajaron conjuntamente con Defensa Civil.

**Daños**

500	personas afectadas
-----	--------------------

**Acciones**

El Comité Provincial de Defensa Civil evaluó los daños y gestionó el apoyo logístico de 9.200 unidades de sacos de polipropileno.

**Distrito: Padre Abad – Inundación****Hechos**

El 03 de febrero del 2008 a las 06:00 horas, se registró una inundación en el caserío de Centro Yurac, distrito de Padre Abad.

**Daños**

465	personas damnificadas
95	viviendas destruidas

**Acciones**

El Comité Provincial de Defensa Civil evaluó los daños y gestionó el apoyo logístico de barretas, biberones de 08 onzas, camas plegables, carpas familiares, hamacas, ropas usadas, sabanas de 1 ½ plaza.

**Distrito: Padre Abad – Viento fuerte****Hechos**

El 12 de octubre del 2008 a las 16:00 horas, se registró fuertes vientos, causando grandes daños a la localidad de Aguaytia, distrito de Padre Abad.

**Daños**

90	personas afectadas
----	--------------------

616	personas damnificadas
02	centros educativos afectados
19	viviendas afectadas
137	viviendas destruidas
15	hectáreas de terreno de cultivo afectado

**Acciones**

El Comité Provincial de Defensa Civil evaluó los daños y gestionó el apoyo logístico de barretas, bobinas de plástico, camas plegables, espumaderas, ropas usadas, sabanas de 1 ½ plaza, sacos de polipropileno.

**Distrito: Padre Abad – Viento fuerte****Hechos**

El 14 de noviembre del 2008 a las 16:00 horas, se registró fuertes vientos, que destruyeron viviendas, de la localidad de Aguaytia, distrito de Padre Abad.

**Daños**

59	personas damnificadas
09	viviendas destruidas

**Acciones**

El Comité Provincial de Defensa Civil evaluó los daños y gestionó el apoyo logístico de barretas, bobinas de plástico, calaminas, cucharas, espumaderas, sabanas de 1 ½ plaza, sacos de polipropileno.

**PROVINCIA DE CORONEL PORTILLO****Distrito: Nueva Requena – Inundación****Hechos**

El 04 de febrero del 2008, se registró una inundación en 17 caseríos de la localidad de Nuevo Paraíso, distrito de Nueva Requena.

**Daños**

2.771	personas afectadas
490	viviendas afectadas

**Acciones**

El Comité Provincial de Defensa Civil evaluó los daños y gestionó el apoyo logístico de barretas, calaminas, colchones, ollas de aluminio, platos de plástico, ropas usadas, sabanas de 1 ½ plaza, tazones y vasos de plástico.

**Distrito: Manantay – Inundación****Hechos**

El 02 de marzo del 2008 a las 06:00 horas, se registró una inundación causado por las intensas lluvias, en las localidades de Manantay, San Lorenzo, Santa Isabel, distrito de Manantay.

**Daños**

772	personas afectadas
01	centro de salud afectado
01	centro educativo afectado
187	viviendas afectadas
01	puente destruido
01	Km. de puertos destruidos
01	Km. de caminos rurales afectados
285	unidades perdidas de aves
20	unidades perdidas de porcinos

**Acciones**

El Comité Provincial de Defensa Civil evaluó los daños



y gestionó el apoyo logístico de 2.592.425 Kg. de alimentos.

**Distrito: Callería – Inundación**

**Hechos**

El 09 de marzo del 2008 a las 18:00 horas, se registró una inundación, en la localidad AA. HH. José Olaya, distrito de Callería.

**Daños**

142	personas afectadas
29	viviendas afectadas

**Acciones**

El Comité Provincial de Defensa Civil evaluó los daños y gestionó el apoyo logístico de bobinas de plástico, camas plegables, colchones de espuma de 1 plaza, kits de higiene, tazones y vasos de plástico.

**Distrito: Callería – Inundación**

**Hechos**

El 21 de abril del 2008, se registró una inundación causada por la crecida y desborde del río Ucayali, en la localidad de Patria Nueva de Callería, distrito de Callería.

**Daños**

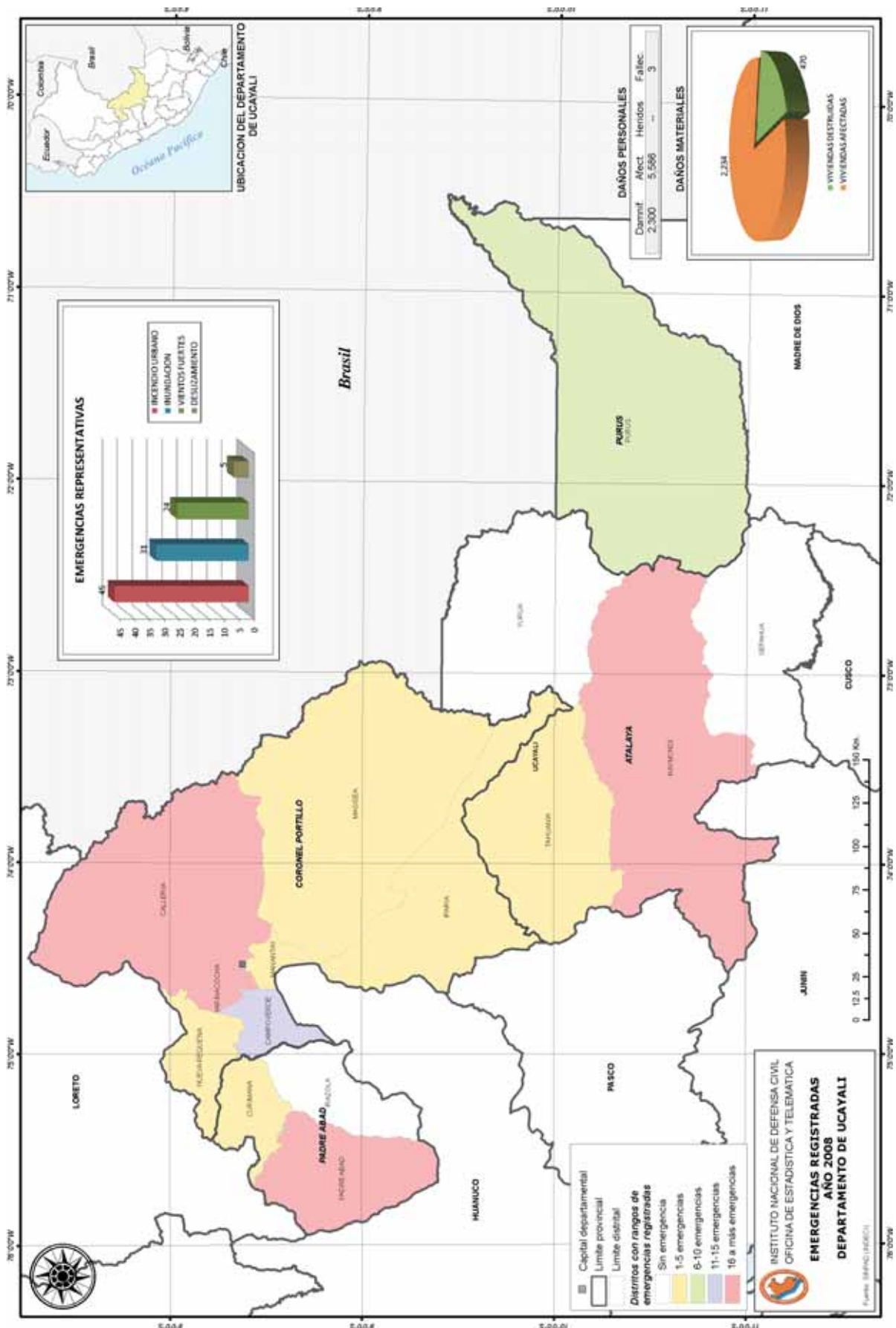
159	personas afectadas
29	personas damnificadas
35	viviendas afectadas
05	viviendas destruidas

**Acciones**

El Comité Provincial de Defensa Civil evaluó los daños y gestionó el apoyo logístico de bobinas de plástico, camas plegables, colchones de espuma de 1 plaza, kits de higiene, tazones y vasos de plástico.

Fuente: SINPAD – COEN – INDECI

Elaboración: Oficina de Estadística y Telemática del INDECI







### 1.3.25 REGIÓN UCAYALI Inundación



Fuente: Secretaría General - UII - INDECI





- 1.4 Informes de emergencias con impacto nacional
  - 1.4.1 Por Bajas Temperaturas
  - 1.4.2 Por Sismos en Pasco
  - 1.4.3 Por Precipitaciones Pluviales





#### 1.4 ESTADÍSTICAS DE INFORMES DE EMERGENCIAS REGISTRADAS EN EL CENTRO DE OPERACIONES DE EMERGENCIA - COE:

N°	N° INFORME	FENÓMENO	FECHA	UBICACIÓN		GENERACIÓN DE INFORMES N°
				REGIÓN	DISTRITO	
1	1	Peligro de Deslizamiento	08/01/2008	Pasco	Yanahuanca	3-8-19-41-43 - 51 y 104
2	2	Precipitaciones Pluviales	08/01/2008	Tacna	Palca, Estique, Quilahuani	5-11-16 - 40 -46 y 61
3	4	Precipitaciones Pluviales	10/01/2008	Amazonas	Bagua Grande	9-15 y 48
4	6	Precipitaciones Pluviales	11/01/2008	Arequipa	Mariano Melgar, José L. Bustamante R.y Socabaya	7-13-20-23-28-32-37-47-57-64-71-74-79-85-98-103-116-121-130-135-144-233 y 237
5	10	Movimiento Sísmico	11/01/2008	Ica		31-287-433-434-436-441-444-445-447-449-451-453-483 y 557
6	12	Precipitaciones pluviales	11/01/2008	Arequipa, Tacna, Madre de Dios, Amazonas, Pasco y Huanuco.	Bagua Grande, Mariano Melgar, Jose Bustamante y Rivero, Socabaya, Chuquibamba, Palca, Estique, Quilahuani	17-22-26-29
7	14	Precipitación pluvial	14/01/2008	Ica	Llipata	21-24-30-148-149-152-211-230-274 y 312
8	25	Desborde de río llave y Zapatilla	16/01/2008	Puno	llave	
9	33	Precipitación pluvial	17/01/2008	Moquegua	Ichuña, Ubinas, Chojata, Yunga, Matalaque, Cuchumbaya, Moquegua, Samegua	27-38-52-59-67 y 112
10	34	Precipitación pluvial	17/01/2008	Puno	llave, Pilcuyo, Alto Inambari yCuyocuyo	34-39-54-60-65-80-91-97-182-186-254-349-359
11	35	Precipitaciones	17/01/2008	Afectan a nivel Nacional, en los departamentos de; Amazonas, Arequipa, Huánuco, Ica, Moquegua, Puno y Tacna		42-44-49-53-56-62-69-73-76-84-92-95-101-105-108-115-118-123-126-129-133-137-142-145-147-154-158-163-170-177-183-187-196-205-213-219-225-234-240-243-249-251-253-255-260-263-265-268-272-277-280-283-286-289-299-303-306-315-316-321-326-331-334-339-342-346-351-353-357-361-366-369-371-373-376-378-383-385-386-388-390-391-392-393-396-398-399-401-406 y 407
12	36	Inundación	21/01/2008	Ucayali	Purus	45-68 y 72
13	50	Vientos Fuertes	21/01/2008	Amazonas	Cajaruro	
14	55	Precipitación pluvial	23/01/2008	Huánuco	Daniel A. Robles	109-227-238-252 -266-501-533 - 543 y 550
15	66	Precipitación pluvial	25/01/2008	Apurímac	Abancay y Andahuaylas	89 -200 -235 y 269
16	70	Derrame de Petroleo	28/01/2008	Moquegua	Carumas	63
17	75	Precipitación pluvial	29/01/2008	Ucayali	Purus y Yurua	83-107-110-113-117-119-122-125-128-132-136-140-146 y 169
18	77	Incendio Urbano	30/01/2008	Loreto	San Juan Bautista	82 y 86
19	78	Deslizamiento afecta carretera	29/01/2008	Junín	Pichanaki	81 y 87
20	88	Intensas Precipitaciones Pluviales	31/01/2008	Loreto	Barranca	141 y 159
21	90	Precipitaciones Pluviales	31/01/2008	Tumbes	Casitas, Tumbes y Zarumilla	90-93-150-229 y 259
22	96	Precipitaciones Pluviales	01/02/2008	Madre de Dios	Tambopata	114
23	99	Precipitaciones Pluviales	01/02/2008	Ayacucho	Anco y Llochegua	
24	100	Intensas Precipitaciones Pluviales	01/02/2008	San Martín	Caynarachi	143-215 y 223



25	102	Intensas Precipitaciones Pluviales	02/02/2008	Madre de Dios	Tambopata	
26	106	Inundación	03/02/2008	Ucayali	Aguaytía	
27	111	Precipitaciones Pluviales	04/02/2008	Huancavelica	Paucarbamba	120-127-138-168 -212 y 496
28	139	Precipitaciones Pluviales	12/02/2008	Piura	La Matanza, Castilla, Piura, Marcavelica y Los Organos	164-172-191-202-217-226-248-271-297-302-311-325-330-337-354-382 y 384
29	151	Lluvias	18/02/2008	Tumbes	San Jacinto, San Juan de la Virgen, Corrales, La Cruz, Tumbes, Casitas, Matapalo, Papayal y Zarumilla	155-162-166-176-180-190-201-210-216 y 222
30	153	Lluvias	18/02/2008	Junín	Sangani, Villa Yauli	161-188-194-345-372-375-379-470-471-472-474-478-510-535-539-541 y 551
31	156	Lluvias	19/02/2008	Cajamarca	Querocoto	167-173-203 y 208
32	157	Lluvias	19/02/2008	Lambayeque	Pacora	165-174-179-189-199-206-218 y 518
33	160	Lluvias	20/02/2008	Amazonas	Cajaruro, El Milagro	160-244-257-262-284-298-300-304-307-318-322-327-335-347-356-363-367-389 y 394
34	171	Precipitaciones Pluviales	22/02/2008	Lima		221 y 273
35	175	Precipitaciones Pluviales	22/02/2008	Ica	Nazca, Alto Larán, El Carmen	178-195 y 211
36	181	Lluvias	22/02/2008	Huánuco	Monzón y Chinchao	184-192-198-209- 214-477 y 480
37	193	Lluvias	23/02/2008	Pasco	Huancabamba	
38	197	Lluvias	28/02/2008	Ancash	Bolognesi, Huari, Pallasca, Pomabamba, Sihuas y Chimbote	207-285-308-320-352 -358-508-512-536-537-542 y 544
39	204	Precipitaciones Pluviales	28/02/2008	San Martín	Caynarachi	241-242-247-250-261-314-319-338-547 y 552
40	220	Granizada	03/03/2008	Cusco	Espinar	
41	224	Precipitaciones Pluviales	04/03/2008	Cusco	Espinar	
42	228	Precipitaciones Pluviales	05/03/2008	Lambayeque	Eten, José Leonardo Ortiz, Mosefú, Oyotún, Reque, Saña, Pitipo	228-236-246-258-264-270-276-278-281-296-301-305-310-324-329-333-341-344-365-370 y 381
43	231	Precipitaciones Pluviales	05/03/2008	Ucayali	Purus, Yurua, Padre Abad	313-317 y 350
44	232	Precipitaciones Pluviales	05/03/2008	Loreto	Barranca	256-375-360 y 362
45	239	Precipitaciones Pluviales	06/03/2008	Cajamarca	Todos los Distritos	245-267-279-282-288-295-309-323-328-332-336-340-343-348-355-364-368-380 y 387
46	290	Bajas Temperaturas	28/03/2008	Huánuco	Ripán, Shunqui, Sillapata, Yanas, Margos, Baños, Jesus, Jivia, Rondos, San Francisco de Asis, San Miguel de Cauri	
47	291	Sismo	29/03/2008	Lima	Chorrillos y San Miguel	292-293 y 294
48	374	Actividad Volcánica	24/04/2008	Moquegua	Ubinas	377
49	395	Vientos fuertes y granizada	13/05/2008	Puno	Moho	397 y 400
50	402	Bajas Temperaturas	21/05/2008	Apurímac	Abancay, Antababa, Oro, Espinoza Medrano, Huaquirca, Oropeza, Machaconas, Sabaino	
51	403	Bajas Temperaturas	21/05/2008	Lima	Tanta	
52	404	Bajas Temperaturas	21/05/2008	A nivel Nacional		
53	405	Deslizamiento	26/05/2008	La Libertad	Huamachuco	
54	408	Colapso de vivienda	04/06/2008	Lambayeque	Pucalá	409



55	410	Bajas Temperaturas		Tacna		
56	411	Sismo	30/06/2008	Pasco		413-414-415-416-417-418-420-422-423-424-425-427-429-431-432-443-475
57	419	Sismo	08/07/2008	Arequipa		
58	421	Sismo	09/07/2008	Junín		
59	436	Peligro Cerro	15/07/2008	Lima		428-430-440-458 y 466
60	435	Bajas Temperaturas	07/08/2008	A nivel Nacional		438-439-442-446-448-450-452-454-456-460 -465 y 495
61	437	Vientos y llovisnas	07/08/2008	Arequipa, Moquegua y Tacna		
62	455	Sismo	26/08/2008	Loreto		
63	457	Incendio	28/08/2008	Ayacucho	Morochuco	462
64	459	Incendio Urbano	29/08/2008	Loreto	San Juan Bautista	461-463 y 556
65	464	Derrumbe	04/09/2008	Amazonas	Valera	467
66	468	Incendio	08/09/2008	Puno	Ananea	469 y 473
67	476	Deslizamiento	12/09/2008	Amazonas	Valera	
68	479	Incendio Forestal	23/09/2008	Cusco	Machupicchu	481-482 y 540
69	484	Incendio Forestal	29/09/2008	Apurímac	Abancay	
70	485	Precipitación Pluvial	13/10/2008	Ayacucho	Carmen Alto	497-520 -527 y 545
71	486	Lluvias y Vientos fuertes	13/10/2008	Amazonas	Milagro, Lonya Grande	489-492-502-505-511-515-517-526 y 554
72	487	Vendavales	13/10/2008	Ucayali	Padre Abad	
73	488	Precipitaciones y Vientos fuertes	14/10/2008	Pasco	Puerto Bermudez, Palcazu, Pozuzo	490
74	491	Deslizamiento	17/10/2008	Ancash	Chaccho	
75	493	Lluvias	21/10/2008	Cajamarca	Cajamarca, Celendin, Chota	499-503-506-524-528-546 y 553
76	494	Precipitaciones pluviales	22/10/2008	Amazonas, Pasco, Cajamarca, Ayacucho, Ucayali		500-509-513-519-523-532-549 y 555
77	498	Fuertes Vientos	24/10/2008	Junín	Perene	
78	507	Riada	29/10/2008	Pasco	Chacayan	548
79	514	Sismo	01/11/2008	Lima	Chilca	
80	516	Inundación	04/11/2008	San Martín	Pachiza, Huicungo, San Rafael	521-530 y 524
81	522	Lluvias	05/11/2008	La Libertad	Sitabamba	
82	525	Precipitaciones y Vientos fuertes	07/11/2008	Apurímac	Turpo	
83	529	Inundación	14/11/2008	Apurímac	Turpo	
84	531	Vientos Fuertes	14/11/2008	Ayacucho	Cangallo, Ayacucho, Carmen Alto, Chiara, Aucara	
85	538	Precipitaciones Granizo	02/12/2008	Cusco	Omacha	

Mayor detalle en Informes: <http://bvpad.indeci.gob.pe/html/es/home.html>

Fuente : SINPAD/Comités de Defensa Civil

Elaboración: Oficina de Estadística y Telemática - INDECI

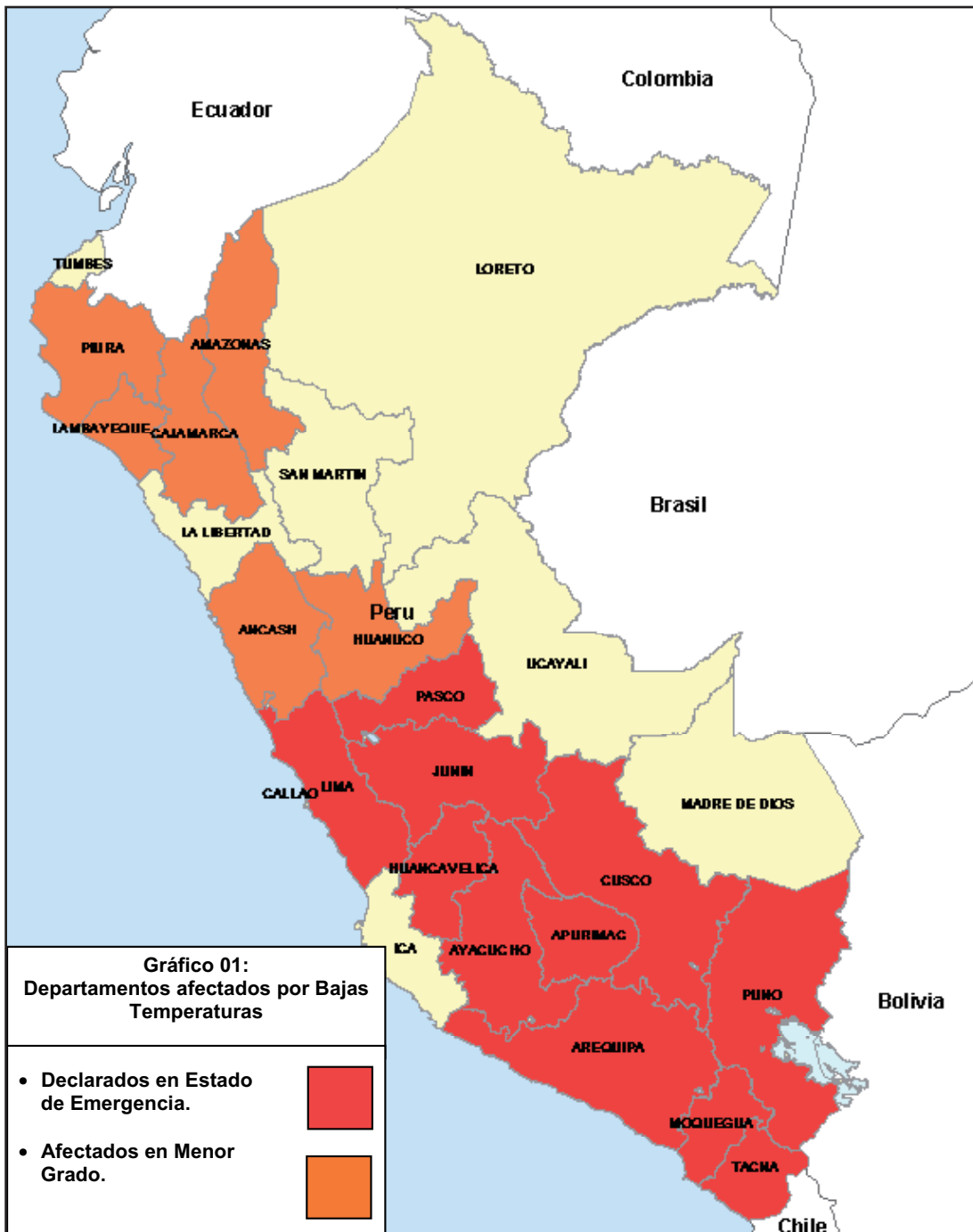


### 1.4.1 INFORME DE EMERGENCIA SOBRE BAJAS TEMPERATURAS A NIVEL NACIONAL

#### DESCRIPCIÓN DEL EVENTO

Desde el mes de enero a abril 2008, se registraron bajas temperaturas y heladas en 11 departamentos, los mismos que fueron registrados en el Sistema Nacional de Información para la Prevención y Atención de Desastres - SINPAD.

Asimismo, entre el mes de mayo y octubre, se registraron bajas temperaturas, en 17 departamentos, afectando en mayor grado a la población de las zonas alto andinas de Apurímac, Arequipa, Ayacucho, Cusco, Huancavelica, Junín, Lima, Moquegua, Pasco, Puno y Tacna, declaradas en Estado de Emergencia por el Decreto Supremo N° 041-2008-PCM y en menor grado a 06 departamentos: (Amazonas, Ancash, Cajamarca, Huánuco, Lambayeque y Piura). (Gráfico 01).







## PRINCIPALES ACCIONES DESARROLLADAS, DESDE ENERO HASTA OCTUBRE 2008

### AYUDA HUMANITARIA

- Se entregó a la población afectada por este fenómeno, bienes de ayuda humanitaria por un total de 403.90 toneladas (incluye donación, envío almacenes INDECI y almacenes adelantados), como se detalla:

#### Enero – Abril 2008

DEPARTAMENTO	TOTAL (TN)
APURIMAC	11,79
AYACUCHO	0,26
CAJAMARCA	0,40
CUSCO	4,11
HUÁNUCO	0,05
LIMA	1,06
MOQUEGUA	1,19
PIURA	0,89
<b>TOTAL (TN)</b>	<b>19,75</b>

FUENTE: SINPAD-INDECI

#### Mayo – Octubre 2008

DEPARTAMENTO	TOTAL (TN)
AMAZONAS	0,77
ANCASH	0,66
APURIMAC	36,78
AREQUIPA	67,95
AYACUCHO	4,06
CAJAMARCA	0,92
CUSCO	27,99
HUANCAVELICA	36,08
JUNÍN	12,22
LAMBAYEQUE	4,00
LIMA	10,38
MOQUEGUA	11,67
PUNO	128,34
TACNA	42,33
<b>TOTAL (TN)</b>	<b>384,15</b>

FUENTE: SINPAD-INDECI

- El MIMDES, a través del Programa Nacional de Asistencia Alimentaria – PRONAA ha entregado 3.444,30 TN de alimentos que se detalla a continuación:

CONSOLIDADO DE LAS ATENCIONES POR EMERGENCIA PROPORCIONADO POR EL PRONAA - 2008		
EQUIPO ZONAL	Nº PERSONAS ATENDIDAS	ALIMENTO ENTREGADO EN KG.
APURIMAC	125.275	1.929.461,05
AREQUIPA	1.500	1.402,50
AYACUCHO	36.125	110.495,49
LIMA	3.750	7.500,50
CUSCO	105.173	100.858,55
HUANCAVELICA	247.950	1.077.394,35
MOQUEGUA	27.510	64.137,53
PASCO	12.495	37.621,53
PUNO	40.300	104.034,71
TACNA	5.980	11.391,90
<b>TOTAL ATENCIÓN</b>	<b>606.058</b>	<b>3.444.298,11</b>

Fuente: PRONAA, datos al 15 de julio 2008

- El Gobierno Nacional a través del Instituto Nacional de Defensa Civil -INDECI y las instituciones componentes del SINADECI adoptaron las siguientes actividades:
  - El envío de Ayuda Humanitaria a los diferentes Almacenes Regionales para ser distribuida como medida de Prevención entre la población expuesta por Bajas Temperaturas en las zonas alto andinas.
  - Una conferencia de prensa en coordinación con representantes del SINADECI, dando a conocer el pronóstico sobre las Bajas Temperaturas y emitió las recomendaciones pertinentes.
  - Se implementó una campaña de recolección de Ayuda Humanitaria "Ante el frío...mejor, prevenidos", la cual se llevó a cabo en la explanada del Estadio Nacional desde el 12 de Mayo al 23 de Agosto 2008, recolectándose 160 toneladas.
  - Se dispuso la movilización de aeronaves y caravanas de camiones a fin de transportar la Ayuda Humanitaria a las zonas comprendidas en la Declaratoria de Estado de Emergencia.
  - El PRONAA, movilizó y entregó 3,444 toneladas de alimentos.



- f. PRONAMACHS durante el 2008, instaló cobertizos a nivel nacional a fin de atender a la población pecuaria afectada por las bajas temperaturas, un total de 3,563 cobertizos.

GERENCIA DEPARTAMENTAL	REGION	COBERTIZOS 2008		
		SUR	CENTRO NORTE	TOTAL
ANCASH	ANCASH		212	212
APURIMAC	APURIMAC	190		190
AREQUIPA	AREQUIPA	240		240
	MOQUEGUA	80		80
	TACNA	80		80
AYACUCHO	AYACUCHO	220		220
CAJAMARCA	CAJAMARCA		52	52
	LAMBAYEQUE		15	15
	PIURA		18	18
CUSCO	CUSCO	400		400
HUANCVELICA	HUANCVELICA	340		340
HUANUCO	HUANUCO	200		
JUNIN	JUNIN	250		
	PASCO	160		
LA LIBERTAD	LA LIBERTAD	110		
LIMA	LIMA	160		
PUNO	PUNO		836	836
<b>TOTAL</b>		<b>2.386</b>	<b>1.177</b>	<b>3.563</b>

Fuente: Gerencia de Producción y Transformación Agraria - PRONAMACHCS  
Actualizado al 01 de Octubre 2008.

- g. Mediante el Decreto Supremo N° 041-2008-PCM, se declara en Estado de Emergencia por desastres de origen natural (Heladas y la Inminencia del Fenómeno de FriaJe) a los departamentos de Apurímac, Arequipa, Ayacucho, Cusco, Huancavelica, Junín, Lima, Moquegua, Pasco, Puno y Tacna. Por el plazo de 60 días para la recepción de bienes provenientes del exterior que ingresen en calidad de donación y constituyan ayuda humanitaria.
- h. Mediante Decreto de Urgencia 019-2008 del 5 de Junio 2008, se declaró de interés nacional la implementación y aplicación de la tecnología alternativa de calefacción "Sistema Pasivo de Recolección de Energía Solar de Forma Indirecta" denominada "Muro Trombe" en las viviendas ubicadas en las zonas alto andinas por encima de los 3,500 m.s.n.m., autorizando al sector vivienda la implementación y aplicación del citado sistema para los departamentos Apurímac, Arequipa, Ayacucho, Cusco, Huánuco, Huancavelica, Junín, Pasco, Moquegua, Puno y Tacna.
- i. Los Comités Regionales de Defensa Civil en coordinación con los Comités Distritales respectivos, ejecutaron actividades, en presencia del Presidente de la República, algunos ministros y autoridades locales, entregando ayuda humanitaria consistente en frazadas, ropa de abrigo, alimentos y medicinas, a la población afectada por las Bajas Temperaturas.

Fuente: SINPAD – COEN – INDECI

Elaboración: Oficina de Estadística y Telemática del INDECI



### 1.4.1 INFORME DE EMERGENCIAS SOBRE BAJAS TEMPERATURAS A NIVEL NACIONAL

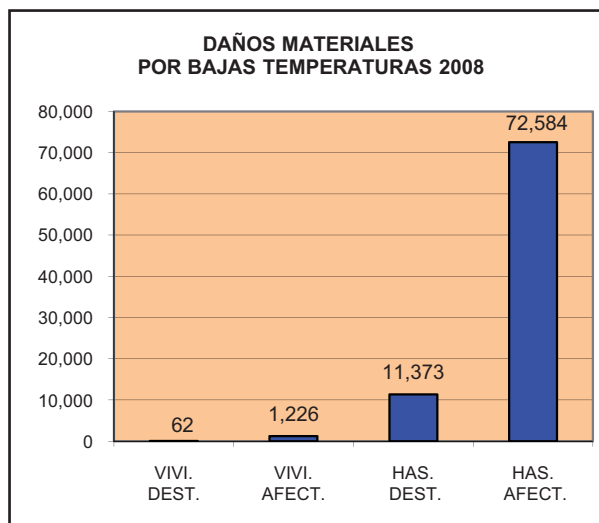
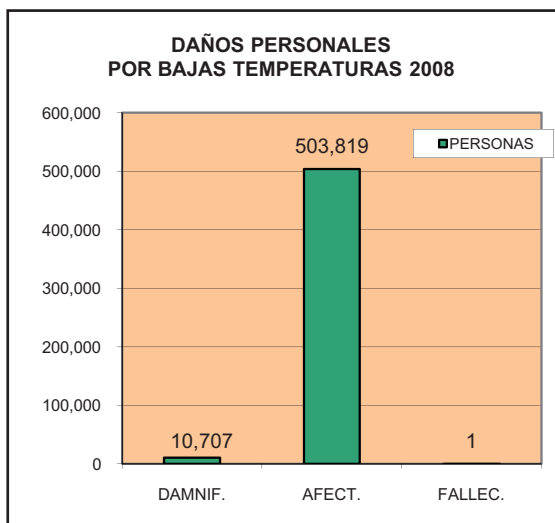
**CUADRO A. DAÑOS PERSONALES Y MATERIALES SEGÚN REGION AFECTADA**

REGION	EMERGENCIAS	DAÑOS PERSONALES			DAÑOS MATERIALES			
		DAMNIF.	AFECT.	FALLEC.	VIVI. DEST.	VIVI. AFECT.	HAS. DEST.	HAS. AFECT.
<b>TOTAL</b>	<b>524</b>	<b>10.707</b>	<b>503.819</b>	<b>1</b>	<b>62</b>	<b>1.226</b>	<b>11.373</b>	<b>72.584</b>
AMAZONAS	2	0	611	0	0	0	0	72
ANCASH	2	5	586	0	1	0	0	0
APURIMAC	89	10	141.536	0	2	106	3.700	11.135
AREQUIPA	43	0	36.334	0	0	0	35	21
AYACUCHO	79	407	25.411	0	11	66	1.005	9.282
CAJAMARCA	2	0	300	0	0	25	0	300
CUSCO	42	3.882	99.743	0	7	140	0	1.136
HUANCAVELICA	19	0	22.889	0	0	0	0	0
HUANUCO	33	0	74.743	0	0	0	0	2.936
JUNIN	36	126	10.526	0	30	59	15	73
LAMBAYEQUE	4	0	1.210	0	0	0	0	0
LIMA	10	1.540	4.058	1	10	249	0	0
MOQUEGUA	60	2.812	6.282	0	0	496	0	0
PASCO	0	0	0	0	0	0	0	0
PIURA	9	1.450	5.415	0	0	73	3.120	3.831
PUNO	71	5	62.555	0	1	11	0	42.107
TACNA	23	470	11.620	0	0	1	3.498	1.691

Nota: Incluye los Fenómenos de Heladas, Granizada y Nevada.

Fuente : SINPAD - INDECI

Elaboración : Oficina de Estadística y Telemática del INDECI





## 1.4.2 INFORME DE SISMOS OCURRIDOS EN LA REGION DE PASCO

### CARACTERISTICAS DE LOS SISMOS Y SUS CONSECUENCIAS

Durante los días 30 de Junio al 12 de Setiembre 2008, se registraron 10 sismos, de los cuales nueve (09) en la región de Pasco y uno (01) en Puerto Inca-departamento de Huánuco (límite con Pasco), provocando un total de 24 personas heridas, 289 personas damnificados, 178 personas afectadas, destruyó 59 viviendas, otras 43 fueron seriamente afectadas; también causó daños en 3 centros educativos, puentes, carreteras de interconexión y hectáreas de cultivo del departamento de Pasco. Dichos sismos tuvieron las siguientes características según fuente IGP :

**Primer Sismo** : 16 Km. al Sur de Pozuzo (Región de Pasco)  
Fecha Local : 30 de Junio 2008  
Hora Local : 19h 17m 26s  
Profundidad : 40 Km.  
Magnitud : 4.9 Richter (ML)  
Intensidad (MM) : III Huancabamba y II Pozuzo

**Segundo Sismo** : 20 Km. al Sur-Este de Codo del Pozuzo (Región Huánuco)  
Fecha Local : 30 de Junio 2008  
Hora Local : 20 h 04m 13s  
Profundidad : 36 Km.  
Magnitud : 4.4 Richter (ML)  
Intensidad (MM) : II Pozuzo

**Tercer Sismo** : 11 Km. al Norte de Huancabamba (Región Pasco)  
Fecha Local : 04 de Julio 2008  
Hora Local : 14h 28m 44s  
Profundidad : 8 Km.  
Magnitud : 3.7 Richter (ML)  
Intensidad (MM) : II Huancabamba y Pozuzo.

**Cuarto Sismo** : 23 Km. al Norte de Huancabamba (Región Pasco)  
Fecha Local : 04 de Julio 2008  
Hora Local : 22h 46m 24s  
Profundidad : 34 Km.  
Magnitud : 3.6 Richter (ML)  
Intensidad (MM) : II Huancabamba y Oxapampa

**Quinto Sismo** : 17 Km. al Este de Huancabamba (Región Pasco)  
Fecha Local : 09 de Julio 2008  
Hora Local : 02 h 01m 43s  
Profundidad : 10 Km.  
Magnitud : 4.3 Richter (ML)  
Intensidad (MM) : II Huancabamba

**Sexto Sismo** : 20 Km. al Nor-Oeste de Huancabamba (Región Pasco)  
Fecha Local : 14 de Julio 2008  
Hora Local : 17h 36m 58s  
Profundidad : 12 Km.  
Magnitud : 4.1 Richter (ML)  
Intensidad (MM) : II Huancabamba, Oxapampa y Pozuzo.



**Séptimo Sismo** : 39 Km. al Sur Oeste de Huancabamba (Región Pasco)

Fecha Local : 16 de Julio 2008

Hora Local : 15h 33m 26s

Profundidad : 13 Km.

Magnitud : 3.7 Richter (ML)

Intensidad (MM) : II Huancabamba

**Octavo Sismo** : 6 Km. al Sur Oeste de Huancabamba (Región Pasco)

Fecha Local : 19 de Julio 2008

Hora Local : 05h 48m 55s

Profundidad : 15 Km.

Magnitud : 4.0 Richter (ML)

Intensidad (MM) : II Huancabamba y Oxapampa

**Noveno Sismo** : 18 Km. al Este de Huancabamba (Región Pasco)

Fecha Local : 03 Setiembre 2008

Hora Local : 08h 02m 21s

Profundidad : 13 Km.

Magnitud : 3.9 Richter (ML)

Intensidad (MM) : II Oxapampa

**Décimo Sismo** : 28 Km. al Sur Oeste de Huancabamba (Región Pasco)

Fecha Local : 12 de Setiembre 2008

Hora Local : 02h 46m 04s

Profundidad : 83 Km.

Magnitud : 3.9 Richter (ML)

Intensidad (MM) : II Huancabamba



GRAFICO 01: UBICACIÓN DE LOS SISMOS OCURRIDOS EN EL DEPARTAMENTO DE PASCO

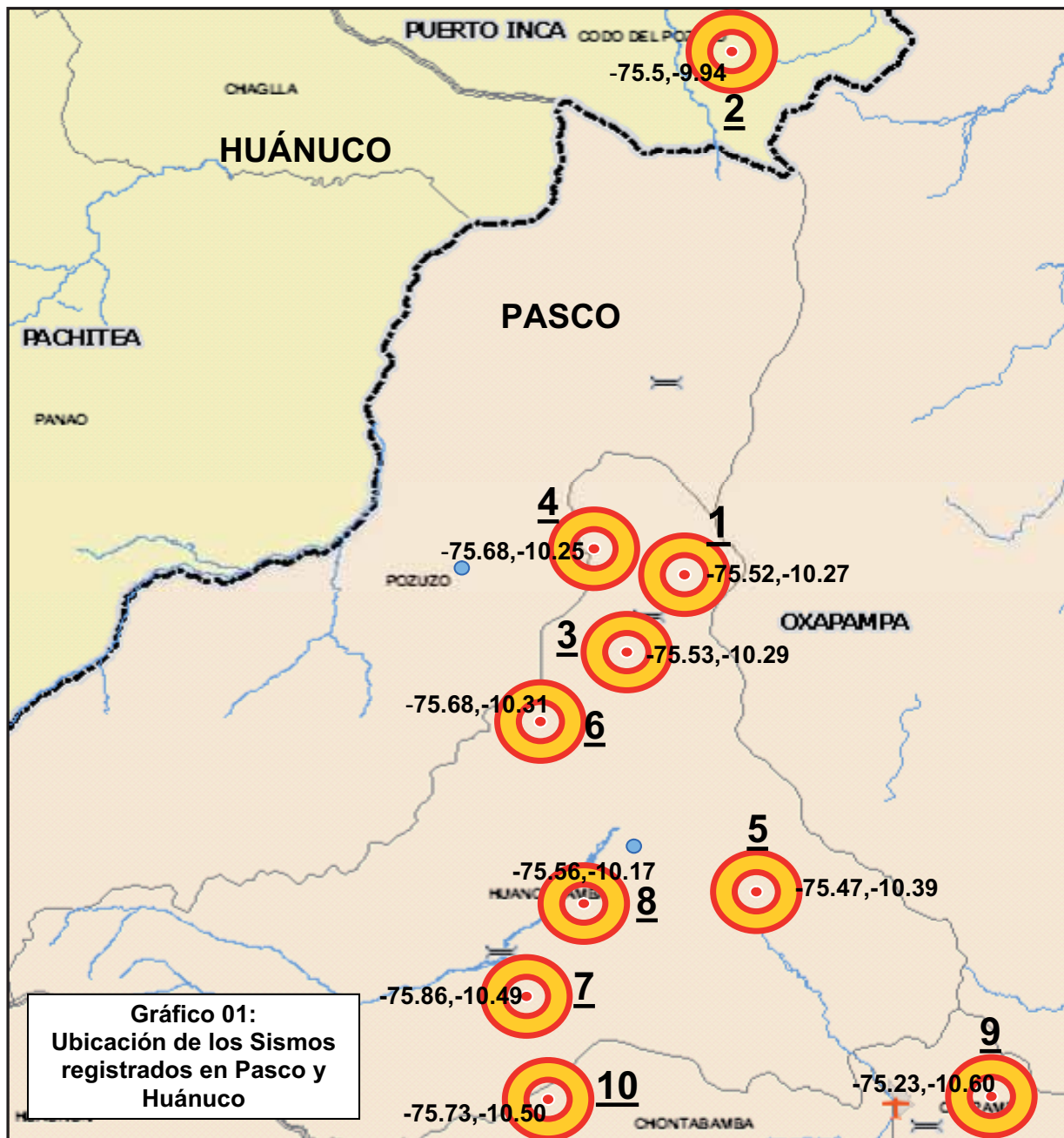


Gráfico 01:  
Ubicación de los Sismos  
registrados en Pasco y  
Huánuco

#### DAÑOS

Los daños registrados por los Comités de Defensa Civil al 15 de julio 2008, son:

Personas Damnificadas	:	289
Personas Afectadas	:	178
Personas Heridas	:	24
Viviendas Destruidas	:	59
Viviendas Afectadas	:	43
Centros Educativos Afectados:		5

FUENTE: SINPAD

Así mismo producto de los sismo fueron afectadas las carreteras de interconexión entre las ciudades del departamento, puentes y áreas de cultivo.



**PRINCIPALES ACCIONES DESARROLLADAS POR EL INDECI Y AUTORIDADES DE DEFENSA CIVIL, DESDE EL 30 DE JUNIO HASTA EL 12 DE SETIEMBRE 2008**

**AYUDA HUMANITARIA**

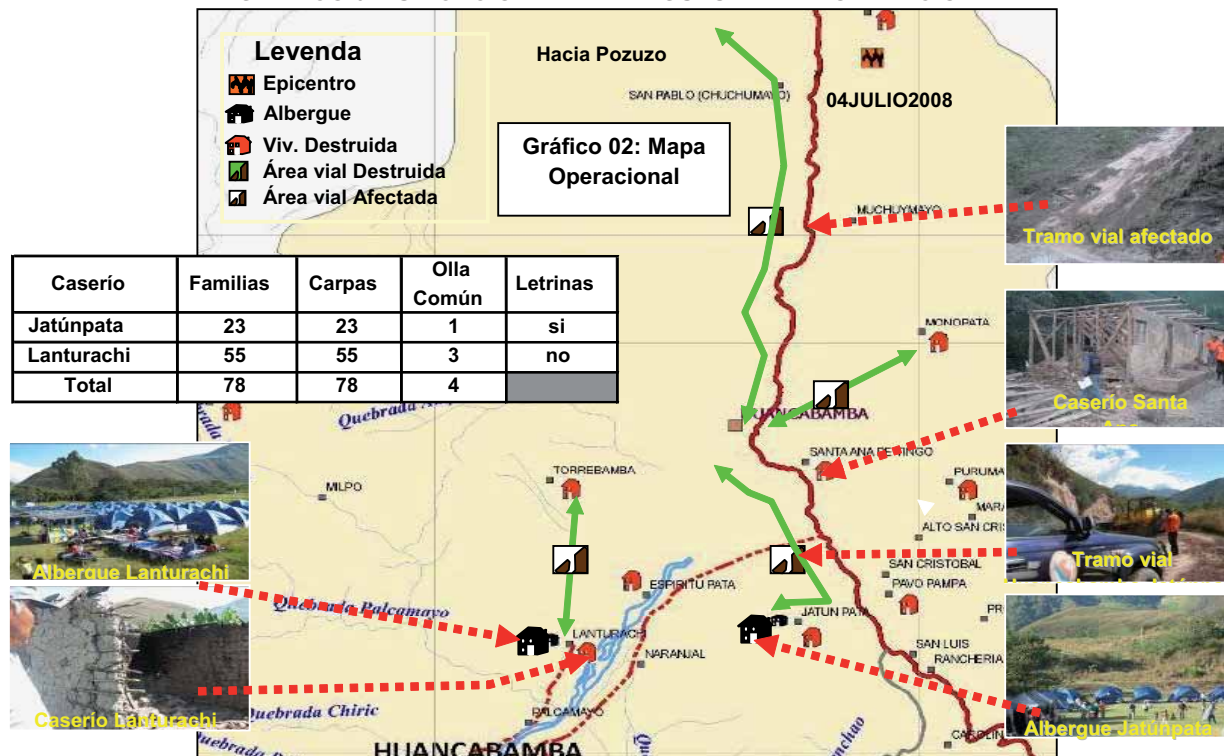
1. Se entregó a la población afectada por el sismo, un total de 21.46 toneladas en bienes de ayuda humanitaria, de las cuales 1.30 toneladas fueron de alimentos proporcionados por el PRONAA, como se detalla:

BIENES DE AYUDA HUMANITARIA	TONELADAS (TN)
<b>TOTAL AYUDA (TN)</b>	<b>21,46</b>
Techo	15,38
Abrigo	3,94
Enseres	0,57
Herramientas	0,27
Alimentos (PRONAA)	1,30

FUENTE: SINPAD

2. El INDECI envió un camión con 12.8 toneladas de ayuda humanitaria hacia el Almacén de Oxapampa. Asimismo, se envió el Grupo de Intervención Rápida de Emergencias y Desastres – GIRED, hacia la zona afectada para apoyar las actividades de los Comités de Defensa Civil.
3. Se establecieron dos (02) albergues en la zona afectada de Jatunpata y Lanturachi, y se estableció en mapa operacional de la zona (Gráfico 02).

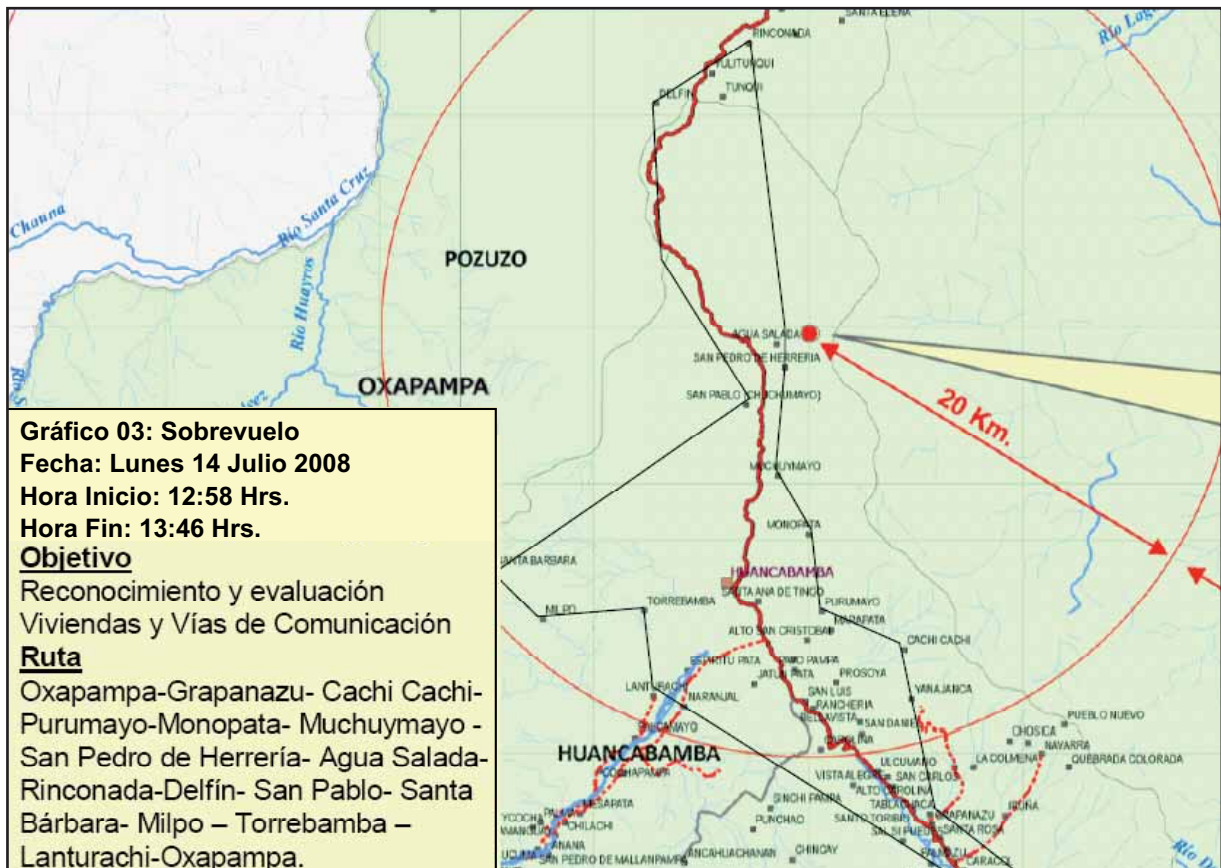
**GRAFICO 02: UBICACIÓN DE ALBERGUES Y MAPA OPERACIONAL**





4. El Comité Regional de Defensa Civil en coordinación con los Comités Distritales respectivos, ejecutaron actividades de evaluación de daños y análisis de necesidades, producto del cual se entregaron bienes de ayuda humanitaria a la población afectada por el sismo.
5. El 13 de Julio de 2008 se realizó un sobrevuelo de la zona afectada en un Helicóptero del Ejército del Perú, a fin de realizar el reconocimiento y evaluación de las viviendas y vías de comunicación (Gráfico 03).

**GRAFICO 03: VUELO DE RECONOCIMIENTO A LA ZONA AFECTADA EN HELICÓPTERO DEL EJÉRCITO - JULIO 2008**



Fuente: SINPAD – COEN – INDECI

Elaboración: Oficina de Estadística y Telemática del INDECI





#### 1.4.2 SISMOS EN LA REGIÓN PASCO Instalación de Albergues en Oxapampa





### 1.4.3 INFORME SOBRE PRECIPITACIONES PLUVIALES EN EL TERRITORIO NACIONAL

Durante el año 2008, se presentaron en el país precipitaciones pluviales que causaron daños en las poblaciones de 24 de los 25 departamentos del país, los mencionados eventos se presentaron en dos ocasiones y vinieron acompañados en su mayoría por vientos y tempestades eléctricas, la primera ocasión se registró entre los meses de enero a mayo, como consecuencia de ello se produjeron huaicos, inundaciones y deslizamientos que causaron pérdidas humanas y daños materiales en las distintas localidades del país, al respecto se ha formulado los informes de las precipitaciones pluviales de ambos periodos.

#### PRIMER INFORME DE PRECIPITACIONES PLUVIALES: PERIODO ENERO-MAYO 2008

##### DESCRIPCIÓN DEL EVENTO

A consecuencia de las intensas precipitaciones pluviales y vientos fuertes, ocurridos desde el Primero de enero hasta fines de mayo de 2008, originaron la caída de huaycos, inundaciones y deslizamientos que afectaron 102 provincias de 24 regiones del país, lo que se muestra en el (Gráfico 01).

GRAFICO 01: 24 REGIONES DEL PERU AFECTADAS POR PRECIPITACIONES PLUVIALES





## DAÑOS

Los daños registrados por los Comités de Defensa Civil al 15 de julio 2008, son:

Personas damnificadas	25,485
Personas afectadas	742,993
Personas fallecidas	61
Personas heridas	143
Personas desaparecidas	24
Viviendas destruidas	3,934
Viviendas afectadas	102,902

Así mismo fueron afectados carreteras, puentes y áreas de cultivo.

## PRINCIPALES ACCIONES DESARROLLADAS

### 1. AYUDA HUMANITARIA

Se entregó a la población afectada por las lluvias, un total de 853,47 toneladas en bienes de Ayuda Humanitaria, de las cuales 525,34 toneladas fueron de Alimentos proporcionados por el PRONAA, como se detalla en el siguiente cuadro:

N°	Bienes de Ayuda Humanitaria	Total (TN)
<b>Total</b>		<b>853,47</b>
1	Techo	218,54
2	Abrigo	52,82
3	Enseres	9,34
4	Herramientas	28,53
5	Alimentos (PRONAA)	525,34
6	Otros	18,90

FUENTE: SINPAD

### 2. DECLARATORIA DE ESTADO DE EMERGENCIA

El Gobierno mediante los siguientes Decretos Supremos, declara en Estado de Emergencia por desastres de origen natural (precipitaciones pluviales), por el plazo de 60 días a los siguientes departamentos:

- N° 016-2008-PCM => Departamentos de Tumbes, Piura, Lambayeque y Ucayali.
- N° 020-2008-PCM => provincias de Bagua y Utcubamba – Departamento de Amazonas y las provincias de Ambo, Huamalies, Leoncio Prado, Monzón y Puerto Inca – Departamento de Huánuco.
- N° 028-2008-PCM => Departamento de Cajamarca.
- N° 032-2008-PCM => Prórroga por 60 días a los Departamentos de Tumbes, Piura, Lambayeque y Ucayali.

### 3. AYUDA HUMANITARIA PROPORCIONADA A LA POBLACION

- POR EL INDECI: Instituto Nacional de Defensa Civil, envió vía aérea un total de 85.56 toneladas de ayuda humanitaria hacia los almacenes de las zonas afectadas, a fin de atender a la población afectada.
- POR EL PRONAA: El Programa Nacional de Apoyo Alimentario (PRONAA), movilizó y entregó alimentos por un valor de 525,34 TN.

### 4. MINISTERIO DE TRANSPORTES Y COMUNICACIONES - MTC

El Ministerio de Transportes y Comunicaciones, a través de Provias realizó trabajos de limpieza y rehabilitación a la transitabilidad de la infraestructura vial afectada.

### 5. LOS COMITÉS REGIONALES DE DEFENSA CIVIL

Los Comités Regionales de Defensa Civil en coordinación con los Comités Distritales respectivos, ejecutaron actividades de evaluación de daños y análisis de necesidades, y entregaron bienes de ayuda humanitaria a la población afectada.

### 6. LA EMPRESA IIRSA NORTE, brindó apoyo con maquinaria pesada a fin de realizar limpieza y rehabilitar las carreteras afectadas en la zona norte.



## SEGUNDO INFORME DE PRECIPITACIONES PLUVIALES: PERIODO OCTUBRE-DICIEMBRE 2008

### DESCRIPCIÓN DEL EVENTO

Desde el 01 de octubre al 31 de diciembre 2008, como consecuencia de las intensas precipitaciones pluviales y vientos fuertes, originaron huaycos, inundaciones y deslizamientos que afectaron a 13 regiones del país (Gráfico 02).





## DAÑOS

Los daños registrados por los Comités de Defensa Civil al 31 de Diciembre 2008, son:

Personas damnificadas	978
Personas afectadas	8,438
Personas heridas	4
Viviendas destruida	197
Viviendas afectadas	1,798

FUENTE: SINPAD

Así mismo fueron afectados carreteras, puentes y áreas de cultivo.

## PRINCIPALES ACCIONES DESARROLLADAS

### 1. AYUDA HUMANITARIA

Se entregó a la población afectada por las lluvias y sus efectos, un total de 43,29 toneladas en bienes de Ayuda Humanitaria, de las cuales 2,66 toneladas fueron de Alimentos proporcionados por el PRONAA, como se detalla:

Nº	Bienes de Ayuda Humanitaria	Total (TN)
<b>Total de Ayuda</b>		<b>43,29</b>
1	Techo	27,19
2	Abrigo	8,30
3	Enseres	1,97
4	Herramientas	1,90
5	Alimentos (PRONAA)	2,66
6	Otros	1,27

FUENTE: SINPAD

- **POR EL INDECI**

Instituto Nacional de Defensa Civil, proporcionó a la población afectada y damnificada un total de 40,63 toneladas de ayuda humanitaria consistente en techo, abrigo, enseres y herramientas lo que se detalla en el cuadro adjunto.

- **POR EL PRONAA**

El Programa Nacional de Apoyo Alimentario (PRONAA), movilizó y entregó alimentos por un total de 2,66 TN.

### 2. MINISTERIO DE TRANSPORTES Y COMUNICACIONES-MTC

El Ministerio de Transportes y Comunicaciones a través de PROVIAS con el uso de maquinaria pesada realizó trabajos de limpieza y rehabilitación de la infraestructural vial afectada

### 3. COMITES DE DEFENSA CIVIL

Los Comités Regionales de Defensa Civil en coordinación con los Comités Distritales respectivos, realizaron la evaluación de daños y análisis de necesidades, y entregaron bienes de ayuda humanitaria a la población afectada. Asimismo, se reubicaron temporalmente en albergues instalados a las familias que resultaron afectadas, se les apoyó con alimentos (desayunos y almuerzos).

Fuente: SINPAD – COEN – INDECI

Elaboración: Oficina de Estadística y Telemática del INDECI



### 1.4.3 REGIÓN UCAYALI



Apoyo a los damnificados por inundación del río Aguaytía



### 1.5 Declaratorias de Estados de Emergencia







## 1.5 DECLARATORIAS DE ESTADO DE EMERGENCIA POR DESASTRES OCURRIDOS EN EL PERU DURANTE EL AÑO 2008

Nº	NORMA	DESCRIPCION	MOTIVO
01	DECRETO SUPREMO Nº 016-2008-PCM Del 28.02.2008	Declara el Estado de Emergencia por desastre natural en los departamentos de Tumbes, Piura, Lambayeque y Ucayali	Intensas precipitaciones pluviales que se vienen presentando en diversas zonas del país han afectado a la población, áreas de cultivo, animales, centros educativos, establecimientos de salud, viviendas y algunas vías de comunicación.
02	DECRETO SUPREMO Nº 020-2008-PCM Del 12.03.2008	Declara el Estado de Emergencia por desastre natural los departamentos de Huánuco y Amazonas	Intensas precipitaciones pluviales que se vienen presentando en diversas zonas del país han afectado a la población, áreas de cultivo, animales, centros educativos, establecimientos de salud, viviendas y algunas vías de comunicación.
03	DECRETO SUPREMO Nº 028-2008-PCM Del 10.04.2008	Declaran en Estado de Emergencia por desastre natural el departamento de Cajamarca	Intensas precipitaciones pluviales que se vienen presentando en diversas zonas del país han afectado a la población, áreas de cultivo, animales, centros educativos, establecimientos de salud, viviendas y algunas vías de comunicación.
04	DECRETO SUPREMO Nº 041-2008-PCM Del 18.06.2008	Declaran el Estado de Emergencia en los departamentos de Apurímac, Arequipa, Ayacucho, Cusco, Huancavelica, Junín, Lima, Moquegua, Pasco, Puno y Tacna	Por bajas temperaturas que producen fenómenos meteorológicos como heladas y granizadas, entre otros.
05	DECRETO SUPREMO Nº 050-2008-PCM Del 17.07.2008	Declaran en Estado de Emergencia el Cerro Tamboraque, ubicado en el distrito de San Mateo de Huanchor, provincia de Huarochirí, departamento de Lima	Existencia de una falla generalizada a través del suelo de cimentación y en los taludes naturales aguas arriba, producto de filtraciones generadas por el regadío por inundación de los terrenos de cultivo ubicados en la mencionada zona.
06	DECRETO SUPREMO Nº 066-2008-PCM 02.10.2008	Declaran Estado de Emergencia en las provincias de Paita y Talara del departamento de Piura	Como consecuencia de las intensas lluvias, los ríos Piura, Chira y Chipillico tuvieron incrementos considerables de sus caudales, lo que se acentuó en el río Chira por las descargas de la Represa de Poechos.
07	DECRETO SUPREMO Nº 084-2008-PCM 24.12.2008	Declaran Estado de Emergencia en el departamento de Ica, en las provincias de Cañete y Yauyos del departamento de Lima, en las provincias de Castrovirreyna y Huaytará y en los distritos de Acobambilla y Manta de la provincia de Huancavelica del departamento de Huancavelica	Subsisten las condiciones que determinaron la declaratoria de estado de emergencia a consecuencia del sismo del 15 de agosto de 2007 y con la finalidad de que se continúen las acciones destinadas a la atención de la población damnificada, a la reducción y minimización de los riesgos existentes.

Fuente: Oficina de Asesoría Jurídica – INDECI

Elaboración: Oficina de Estadística y Telemática del INDECI.



---

# COMPENDIO ESTADÍSTICO DE PREVENCIÓN Y ATENCIÓN DE DESASTRES 2008



## AYUDA HUMANITARIA







## II AYUDA HUMANITARIA 2008

Este capítulo contiene temas relacionados con la ayuda humanitaria que el INDECI, órgano rector del SINADECI, movilizó a las direcciones regionales de defensa civil y a los gobiernos regionales para atender a la población afectada por los diversos fenómenos que ocurrieron a lo largo del territorio nacional, dicha información se presenta según detalle:

- Clasificación y jerarquización de los Almacenes de Defensa Civil
- Ayuda Humanitaria movilizada a los Almacenes Nacionales y Regionales de Defensa Civil
- Ayuda Humanitaria recibida y entregada para atender emergencias
- Campaña de Prevención 2008 “Ante el Frío Mejor Prevenidos”

La clasificación y jerarquización de los Almacenes de Defensa Civil, permite contar con los stocks mínimos necesarios para brindar ayuda humanitaria a las poblaciones afectadas por desastres. Para tal efecto, en base al proceso de descentralización y transferencia de funciones, la PCM ha emitido el DS N° 031-2008 del 20 de Abril del 2008, mediante el cual se establecen 174 Almacenes a nivel nacional, de los cuales 12 tienen la categoría de Almacenes Nacionales que son administrados por el INDECI, 24 Almacenes Regionales administrados por los Gobiernos Regionales y 138 Almacenes Adelantados que son administrados por las municipalidades provinciales o distritales.

También el presente capítulo contiene la Ayuda Humanitaria movilizada por el INDECI para atender las emergencias, llegando a registrar un stock de 2 millones 273 mil 164 TM, siendo Ica la Región donde más ayuda se movilizó, con 1 millón 444 mil 328 TM, representando el 63.54% del total movilizado. Es preciso mencionar que por la transferencia de funciones durante el año 2008 el INDECI ha movilizado ayuda tanto a las Direcciones Regionales de Defensa Civil, como a los Gobiernos Regionales.

Por otro lado, se presenta la información relacionada con la Ayuda Humanitaria recibida por emergencias a nivel nacional e internacional, resaltando las 109 donaciones en especies recibidas a nivel nacional tanto de las empresas y personas naturales por un valor total de 6 millones 819 mil 337 Nuevos soles y 616 mil 467 Nuevos soles proveniente de donaciones dinerarias, obteniendo un total general de 7 millones 435 mil 804 Nuevos soles.

Referente a la Ayuda Internacional, se observa un total de 7 millones 170 mil 915 Nuevos soles de donaciones en especies y dineraria que fueron destinadas a las poblaciones damnificadas y afectadas por desastres. Asimismo se presenta la información de ayuda humanitaria proporcionada tanto nacional como internacional, señalando que durante este periodo se ha entregado a la población afectada por desastres aproximadamente 2 mil 190 TM, con un costo de 15 millones de 833 mil 714 Nuevos soles, siendo Piura la región que más ayuda registró para la población afectada por desastres con más de 434 mil 270 TM de ayuda humanitaria, que representa el 20% del total nacional.

Cabe resaltar, que el Perú al igual que en años anteriores, se hizo presente con ayuda humanitaria a los países vecinos que fueron afectados por diversos desastres, remitiendo así, el 26 de Febrero de 2008, a la hermana República del Ecuador, afectada por lluvias e inundaciones, aproximadamente 10 TM de bienes que fuera transportada en un avión Hércules de la Fuerza Aérea Peruana (FAP). También se proporcionó ayuda a la hermana República de Bolivia en dos oportunidades, la primera se llevó a cabo el 30 de enero con 09 TM aproximadamente de bienes y fue transportada en un avión Hércules de la FAP; la segunda, se realizó el 28 de Febrero y consistió en más de 10 TM de bienes que fue entregada en las instalaciones de la Fuerza Aérea Boliviana el Alto con la presencia del Embajador de Perú en Bolivia y el Ministro de Defensa Civil y Cooperación de Desarrollo Integral de Bolivia.

Finalmente se presenta información sobre la segunda Campaña de Prevención 2008 “Ante el Frío Mejor Prevenidos”, que se materializó con la recaudación de 159.928 kilos de donaciones de diversos artículos como ropa, calzado, alimentos no perecibles, medicinas, frazadas y prendas de abrigo, ayuda que se plasmó en las **Caravanas de Ayuda Humanitaria** que partieron desde el Palacio de Gobierno y del Estadio Nacional hacia las regiones de Apurímac, Arequipa, Ayacucho, Cusco, Junín, Pasco, Puno, Huancavelica, Moquegua y Tacna.





## 2.1 Clasificación y jerarquización de los Almacenes de Defensa Civil

- 2.1.1 Almacenes Nacionales
- 2.1.2 Almacenes Regionales
- 2.1.3 Almacenes Adelantados







## 2.1 CLASIFICACION Y JERARQUIZACION DE LOS ALMACENES DE DEFENSA CIVIL

Con el Decreto Supremo N° 031-2008-PCM del 20 de Abril 2008, y en base al proceso de descentralización, se establecen los criterios de jerarquización de los Almacenes de Defensa Civil para brindar ayuda humanitaria, así como la clasificación de estas instalaciones logísticas en la estructura del Estado, que incluye al Gobierno Nacional, al Gobierno Regional y al Gobierno Local.

La jerarquización de los Almacenes de Defensa Civil, en Almacenes Nacionales, Almacenes Regionales y Almacenes Locales, constituye el ordenamiento de los locales en los que se depositan los bienes de ayuda humanitaria, destinados a proporcionar techo, abrigo y alimento a la población, en caso de desastres.

Los criterios de Jerarquización son:

1. **Almacenes Nacionales.**- Son instalaciones logísticas que se encuentran ubicadas estratégicamente, de manera que permitan una respuesta rápida y adecuada ante la ocurrencia de emergencias o desastres, que superen la capacidad de respuesta del Gobierno Regional y su finalidad es reabastecer los Almacenes Regionales, para una atención oportuna a damnificados y afectados, por emergencias que van mas allá del alcance del nivel regional.
2. **Almacenes Regionales.**- Almacenes ubicados en las capitales de los departamentos o donde decida el Gobierno Regional, para dar una respuesta rápida y adecuada ante la ocurrencia de una emergencia en su jurisdicción. En ellos se almacenan bienes de ayuda humanitaria adquiridos por los gobiernos Regionales y bienes distribuidos por el INDECI a través de sus Almacenes Nacionales, y tiene como objetivo reabastecer los almacenes Locales o Adelantados.
3. **Almacenes Locales o Adelantados.**- Son espacios físicos en localidades cuya ubicación geográfica está alejada de los Almacenes Regionales, o en localidades de difícil acceso por contar con una infraestructura vial deficiente o que regularmente se interrumpe por fenómenos de geodinámica externa. Estos almacenes son abastecidos por los Almacenes Regionales y tienen por objeto almacenar y distribuir los bienes de ayuda humanitaria en dichos lugares oportunamente. Se encuentran bajo la custodia de las Municipalidades Provinciales o Distritales, en donde se ubican, previa suscripción de Convenios Interinstitucionales con el gobierno regional al que corresponden.
4. En total se tiene en funcionamiento 174 Almacenes de Defensa Civil, de los cuales 12 son Almacenes Nacionales, 24 son Almacenes Regionales y 138 son Almacenes Locales o Adelantados, los mismos que cuentan con el stock mínimo necesario para la atención de la población afectada por los desastres.

La responsabilidad sobre la administración de estos Almacenes corresponde a las siguientes Entidades:

1. **El Instituto Nacional de Defensa Civil (INDECI)**, a cargo de los Almacenes Nacionales.
2. **Los Gobiernos Regionales** a través de sus respectivas Oficinas de Defensa Civil o la que haga sus veces, a cargo de los Almacenes Regionales ubicados en su jurisdicción.
3. **Las Municipalidades Provinciales o Distritales**, a cargo de los Almacenes Locales o Adelantados ubicados en su jurisdicción, previa suscripción de Convenio Interinstitucional con el Gobierno Regional al que corresponde.

Las Sedes de los Almacenes Nacionales del INDECI están ubicadas en las ciudades de: Lima, Arequipa, Piura, Cusco, Iquitos, La Libertad, Amazonas, San Martín, Puno (Juliaca), Tacna, Junín e Ica. El Almacén Nacional General de Lima, cuenta con tres (03) instalaciones en su ámbito geográfico y constituye la base del sistema de Almacenes del INDECI, en donde ingresan todos los bienes de ayuda humanitaria que son adquiridos por la institución, y desde el cual se distribuye a cada Almacén Nacional del INDECI o Gobierno Regional, según corresponda.

Con el Decreto Supremo N° 089-2008-EF. del 03 de Julio del 2008, se declara que los Gobiernos Regionales de los Departamentos de Amazonas, Ancash, Loreto, Madre de Dios, Moquegua, Pasco, Piura, Puno, San Martín,



Tacna, Tumbes, Ucayali y la Provincia Constitucional del Callao, han terminado el proceso de transferencia de funciones sectoriales en materia de Defensa Civil, siendo competentes a partir de la vigencia de dicho dispositivo legal, para el ejercicio de sus funciones.

Con el Decreto Supremo N° 176-2008-EF del 30 de Diciembre del 2008 se declara igualmente que los Gobiernos Regionales de Arequipa, Lima-Provincia, Huánuco, Huancavelica y Junín, han concluido el proceso de transferencia.

Fuente: Dirección Nacional de Logística del INDECI

## 2.1 CLASIFICACION Y JERARQUIZACION DE LOS ALMACENES DE DEFENSA CIVIL

### 2.1.1 ALMACENES NACIONALES

N°	REGION
1	LIMA
2	AMAZONAS
3	LA LIBERTAD
4	PIURA
5	ICA
6	JUNIN
7	AREQUIPA
8	PUNO
9	TACNA
10	CUSCO
11	LORETO
12	SAN MARTIN

Fuente: Dirección Nacional de Logística - INDECI

Elaboración: Oficina de Estadística y Telemática del INDECI

## 2.1 CLASIFICACION Y JERARQUIZACION DE LOS ALMACENES DE DEFENSA CIVIL

### 2.1.2 ALMACENES REGIONALES

N°	REGION
1	CAJAMARCA
2	LAMBAYEQUE
3	TUMBES
4	ANCASH
5	AYACUCHO
6	HUANCAVELICA
7	HUANUCO
8	PASCO
9	MOQUEGUA
10	APURIMAC
11	MADRE DE DIOS
12	UCAYALI

N°	REGION
13	LIMA (*)
14	AMAZONAS (*)
15	LA LIBERTAD (*)
16	PIURA (*)
17	ICA (*)
18	JUNIN (*)
19	AREQUIPA (*)
20	PUNO (*)
21	TACNA (*)
22	CUSCO (*)
23	LORETO (*)
24	SAN MARTIN (*)

(\*) Almacenes previstos

Fuente: Dirección Nacional de Logística - INDECI

Elaboración: Oficina de Estadística y Telemática del INDECI



## 2.1 CLASIFICACION Y JERARQUIZACION DE LOS ALMACENES DE DEFENSA CIVIL

### 2.1.3 ALMACENES ADELANTADOS

Nº	REGION	JURISDICCION
1	AMAZONAS	ARAMANGO
2	AMAZONAS	IMAZA
3	AMAZONAS	CHACHAPOYAS
4	AMAZONAS	CONDORCANQUI NIEVA
5	AMAZONAS	LUYA LAMUD
6	AMAZONAS	RODRIGUEZ DE MENDOZA
7	CAJAMARCA	CAJABAMBA
8	CAJAMARCA	CELENDIN
9	CAJAMARCA	CHOTA
10	CAJAMARCA	CONTUMAZA
11	CAJAMARCA	CUTERVO
12	CAJAMARCA	JAEN
13	CAJAMARCA	SAN IGNACIO
14	CAJAMARCA	NANCHOC
15	CAJAMARCA	SAN MIGUEL
16	LA LIBERTAD	BOLIVAR
17	LA LIBERTAD	OTUZCO
18	LA LIBERTAD	TAYABAMBA
19	LA LIBERTAD	HUAMACHUCO
20	LA LIBERTAD	SANTIAGO DE CHUCO
21	LA LIBERTAD	GRAN CHIMU SAYAPULLO
22	LAMBAYEQUE	OYOTUN
23	LAMBAYEQUE	CAÑARIS
24	LAMBAYEQUE	INCAHUASI
25	LAMBAYEQUE	PITIPO
26	LAMBAYEQUE	MOTUPE
27	LAMBAYEQUE	OLMOS
28	PIURA	AYABACA
29	PIURA	SICCHEZ
30	PIURA	HUANCABAMBA
31	PIURA	HUARMACA
32	PIURA	LALQUIZ
33	PIURA	CHULUCANAS
34	PIURA	SALITRAL
35	PIURA	SANTO DOMINGO
36	PIURA	YAMANGO
37	PIURA	CURA MORI
38	PIURA	LAS LOMAS
39	PIURA	TAMBO GRANDE
40	PIURA	LANCONES
41	PIURA	TALARA
42	PIURA	HUANCABAMBA CARMEN DE LA FRONTERA
43	PIURA	TALARA EL ALTO
44	TUMBES	CASITAS
45	TUMBES	ZORRITOS
46	TUMBES	SAN JACINTO
47	TUMBES	MATAPALO
48	TUMBES	ZARUMILLA
49	ANCASH	HUARAZ
50	ANCASH	HUARI
51	ANCASH	CABANA
52	ANCASH	CHIMBOTE

Nº	REGION	JURISDICCION
53	AYACUCHO	HUANCA SANCOS
54	AYACUCHO	PUQUIO
55	AYACUCHO	PAUSA
56	HUANCVELICA	ANGARAES
57	HUANCVELICA	HUAYTARA
58	HUANCVELICA	HUANCVELICA
59	HUANCVELICA	TAYACAJA PAMPAS
60	HUANUCO	DOS DE MAYO LA UNION
61	HUANUCO	AMARILIS
62	HUANUCO	HUAMALIES LLATA
63	HUANUCO	RUPA RUPA T. MARIA
64	HUANUCO	HUACRACHUCO
65	HUANUCO	CODO DEL POZUZO
66	HUANUCO	PUERTO INCA
67	HUANUCO	TOURNAVISTA
68	ICA	CHINCHA
69	ICA	ICA
70	ICA	NAZCA
71	JUNIN	CHANCHAMAYO
72	JUNIN	HUANCAYO JUNIN
73	JUNIN	SATIPO
74	LIMA	ANTIOQUIA
75	LIMA	MATUCANA
76	LIMA	HUACHO
77	LIMA	CHOSICA
78	PASCO	YANAHUANCA
79	PASCO	OXAPAMPA
80	PASCO	YANACANCHA PASCO
81	AREQUIPA	ACARI
82	AREQUIPA	CARAVELI
83	AREQUIPA	VIRACO
84	AREQUIPA	CAYLLOMA
85	AREQUIPA	CHIVAY
86	AREQUIPA	CONDESUYOS
87	AREQUIPA	COTAHUASI
88	MOQUEGUA	CARUMAS
89	MOQUEGUA	CHOJATA
90	MOQUEGUA	ICHUÑA
91	MOQUEGUA	UBINAS
92	MOQUEGUA	OMATE
93	PUNO	AZANGARO
94	PUNO	MACUSANI
95	PUNO	JULI
96	PUNO	ILAVE
97	PUNO	HUANCANE
98	PUNO	LAMPA
99	PUNO	AYAVIRI
100	PUNO	PUNO
101	PUNO	ANTONIO DE PUTINA
102	PUNO	SANDIA
103	TACNA	CANDARAVE
104	TACNA	ILABAYA

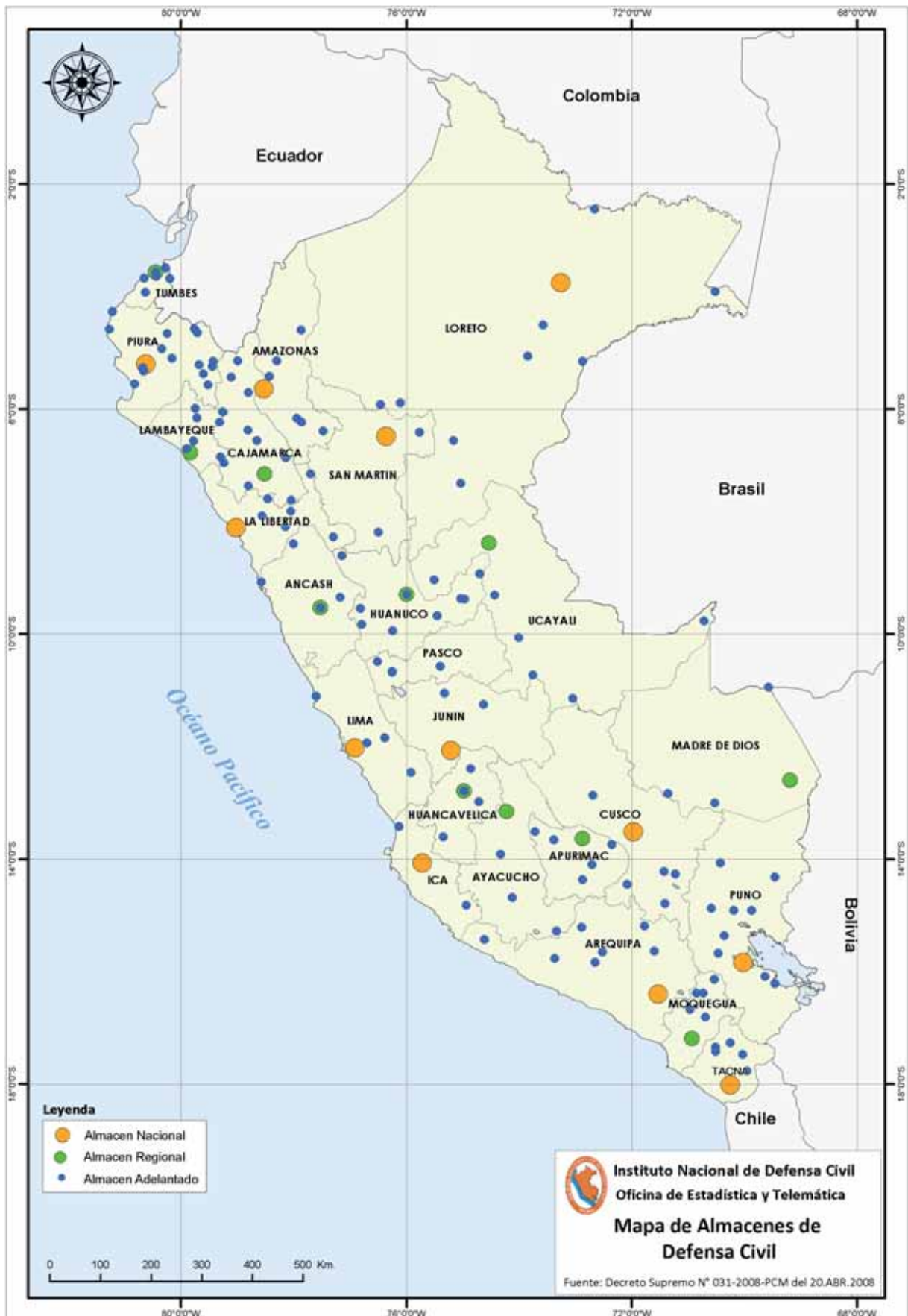


Nº	REGION	JURISDICCION
105	TACNA	J. BASADRE LOCUMBA
106	TACNA	PALCA
107	TACNA	TARATA
108	APURIMAC	ANDAHUAYLAS
109	APURIMAC	ANTABAMBA
110	APURIMAC	CHINCHEROS
111	APURIMAC	COTABAMBAS
112	APURIMAC	CHUQUIBAMBILLA
113	CUZCO	YANAoca
114	CUZCO	SICUANI - CHUMBIVILCAS
115	CUZCO	SANTO TOMAS
116	CUZCO	QUILLABAMBA
117	CUZCO	YAURI
118	MADRE DE DIOS	HUEPETUHE
119	MADRE DE DIOS	MANU SALVACION
120	MADRE DE DIOS	IÑAPARI
121	LORETO	SAN LORENZO

Nº	REGION	JURISDICCION
122	LORETO	YURIMAGUAS
123	LORETO	NAUTA
124	LORETO	CABALLOCOCHA
125	LORETO	NAPO SANTA CLOTILDE
126	LORETO	PUTUMAYO
127	LORETO	REQUENA
128	LORETO	YAQUERANA
129	LORETO	CONTAMANA
130	LORETO	SARAYACU
131	SAN MARTIN	HUIMBAYOC
132	SAN MARTIN	TOCACHE
133	UCAYALI	ATALAYA
134	UCAYALI	SEPAHUA
135	UCAYALI	TAHUANIA
136	UCAYALI	PADRE ABAD
137	UCAYALI	PURUS PTO ESPERANZA
138	UCAYALI	CRNEL PORTILLO IPARIA

Fuente: Dirección Nacional de Logística - INDECI

Elaboración: Oficina de Estadística y Telemática del INDECI







- 2.2 Ayuda humanitaria movilizada a los Almacenes Nacionales y Regionales
  - 2.2.1 Resumen de Ayuda Humanitaria movilizada
  - 2.2.2 A las Direcciones Regionales de Defensa Civil
  - 2.2.3 A los Gobiernos Regionales







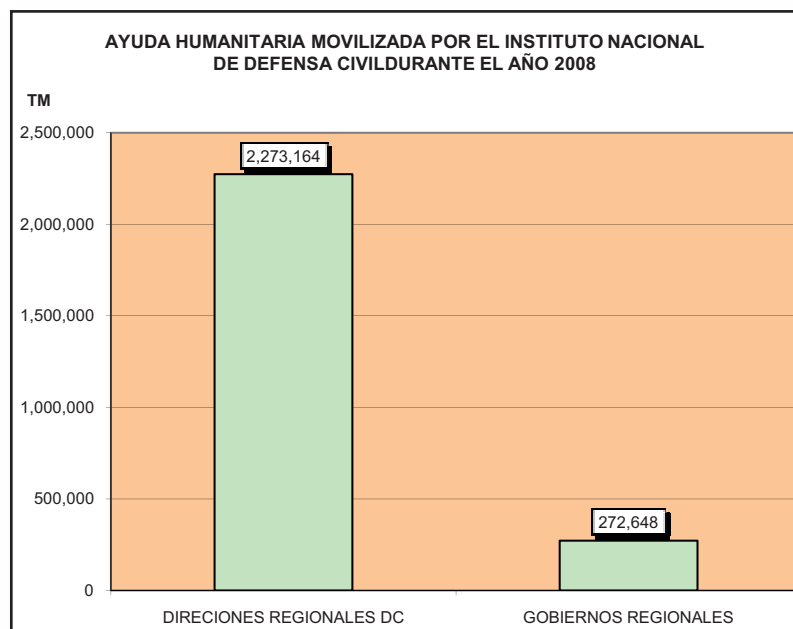
## 2.2 AYUDA HUMANITARIA MOVILIZADA

### 2.2.1 RESUMEN DE AYUDA HUMANITARIA MOVILIZADA POR EL INSTITUTO NACIONAL DE DEFENSA CIVIL DURANTE EL AÑO 2008

DESTINO	AÑO 2008		% DE APOYO
	PESO TM.	COSTO S/.	
<b>TOTAL</b>	<b>2.545.812</b>	<b>12.138.304</b>	<b>100,00</b>
DIRECCIONES REGIONALES DC	2.273.164	9.771.307	89,29
GOBIERNOS REGIONALES	272.648	2.366.997	10,71

Fuente: Dirección Nacional de Logística del INDECI

Elaboración: Oficina de Estadística y Telemática del INDECI



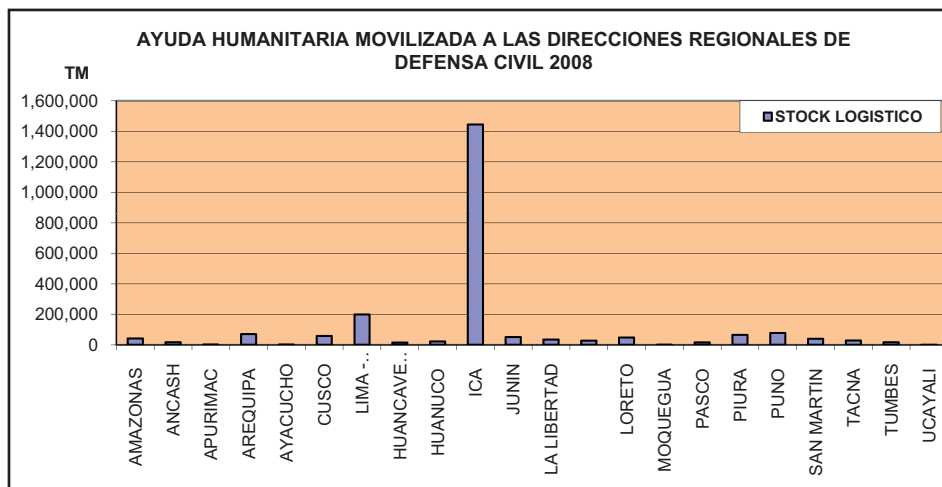


**2.2.2 AYUDA HUMANITARIA MOVILIZADA A LAS DIRECCIONES REGIONALES DE DEFENSA CIVIL AÑO 2008**

DIRECCION REGIONAL	AÑO 2008	
	PESO TM.	COSTO S/.
<b>TOTAL</b>	<b>2.273.164</b>	<b>9.771.307</b>
AMAZONAS	41.294	368.481
ANCASH	16.794	129.047
APURIMAC	1.409	15.788
AREQUIPA	70.253	843.733
AYACUCHO	1.369	15.469
CUSCO	57.967	507.791
LIMA - CALLAO	199.290	1.827.483
HUANCAVELICA	14.321	112.734
HUANUCO	22.130	214.750
ICA	1.444.328	1.648.290
JUNIN	50.882	695.898
LA LIBERTAD	34.442	269.224
LAMBAYEQUE	26.893	273.534
LORETO	48.173	368.690
MOQUEGUA	606	6.768
PASCO	15.405	87.381
PIURA	65.190	674.570
PUNO	78.001	673.002
SAN MARTIN	39.685	309.331
TACNA	27.808	233.692
TUMBES	16.903	495.026
UCAYALI	23	627

Fuente: Dirección Nacional de Logística del INDECI

Elaboración: Oficina de Estadística y Telemática del INDECI



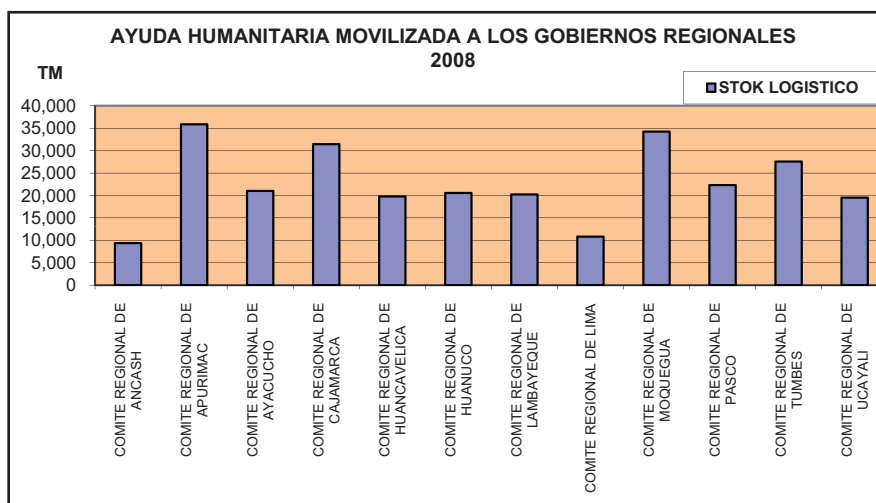


### 2.2.3 AYUDA HUMANITARIA MOVILIZADA A LOS GOBIERNOS REGIONALES AÑO 2008

GOBIERNO REGIONAL	AÑO 2008	
	PESO TM.	COSTO S/.
<b>TOTAL</b>	<b>272.648</b>	<b>2.366.997</b>
COMITE REGIONAL DE ANCASH	9.384	104.864
COMITE REGIONAL DE APURIMAC	35.859	371.692
COMITE REGIONAL DE AYACUCHO	21.025	191.883
COMITE REGIONAL DE CAJAMARCA	31.421	190.723
COMITE REGIONAL DE HUANCANELICA	19.786	193.655
COMITE REGIONAL DE HUANUCO	20.545	197.586
COMITE REGIONAL DE LAMBAYEQUE	20.219	147.546
COMITE REGIONAL DE LIMA	10.818	83.505
COMITE REGIONAL DE MOQUEGUA	34.244	238.960
COMITE REGIONAL DE PASCO	22.303	164.755
COMITE REGIONAL DE TUMBES	27.547	201.483
COMITE REGIONAL DE UCAYALI	19.498	280.344

Fuente: Dirección Nacional de Logística del INDECI

Elaboración: Oficina de Estadística y Telemática del INDECI







## 2.3 Ayuda Humanitaria Recibida

### 2.3.1 A nivel Nacional

2.3.1.1 Donativos para todo tipo de emergencias

2.3.1.2 Campaña de Prevención "Ante el frío mejor prevenidos"

### 2.3.2 A nivel Internacional





## 2.3 AYUDA HUMANITARIA RECIBIDA

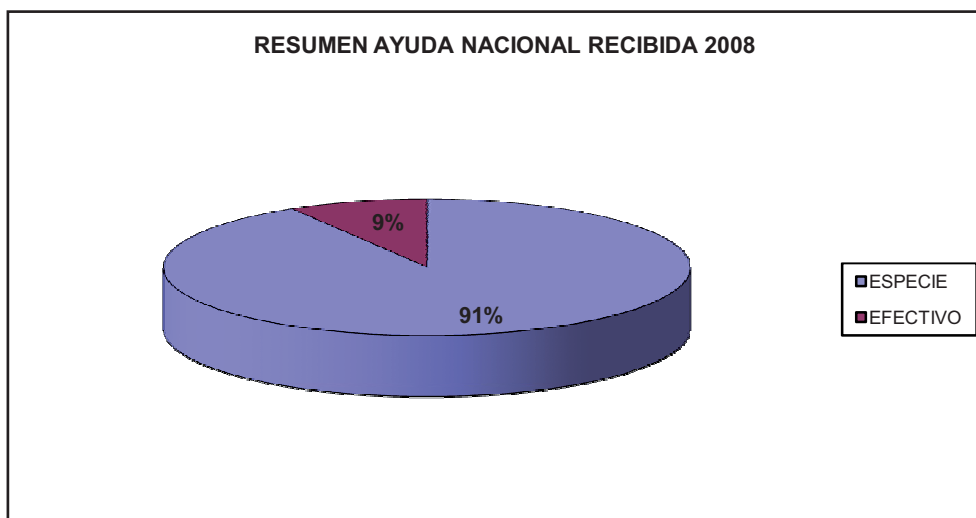
### 2.3.1. A NIVEL NACIONAL

#### 2.3.1.1 AYUDA HUMANITARIA RECIBIDA PARA LA ATENCION DE EMERGENCIAS A NIVEL NACIONAL DURANTE EL AÑO 2008

**CUADRO A. RESUMEN DE DONACIONES RECIBIDAS A NIVEL NACIONAL**

TIPO DE DONANTE	CANTIDAD DE DONANTES	VALOR DE LAS DONACIONES S/.	% DE DONACIONES
<b>TOTAL</b>	<b>116</b>	<b>7.457.553</b>	<b>100,00</b>
ESPECIE	109	6.819.339	91,44
EFFECTIVO	7	638.214	8,56

Fuente: Dirección Regional INDECI - Costa Centro  
Elaboración: Oficina de Estadística y Telemática - INDECI



**2.3.1. A NIVEL NACIONAL****2.3.1.1 AYUDA HUMANITARIA RECIBIDA PARA LA ATENCION DE EMERGENCIAS A NIVEL NACIONAL DURANTE EL AÑO 2008****CUADRO B. AYUDA HUMANITARIA RECIBIDA EN ESPECIES**

N°	ENTIDAD DONANTE	DESCRIPCION ARTICULOS	VALOR S/.	RESOLUCION JEFATURAL DE ACEPTACION	DESTINO
<b>TOTAL GENERAL</b>			<b>6.819.339</b>		
1	Cemento Andino S.A.	5,000 polos afranelados	56.525	010-2008-INDECI del 14/01/2008	Para la atención de la población damnificada por el sismo ocurrido el 15.AGO.2007
2	Empresa AG Comunicaciones S.A.C.	10 radios marca Motorola, modelo Pro - 3150 VHF de 04 canales	9.413	011-2008-INDECI del 16/01/2008	Para la atención de la población damnificada por el sismo ocurrido el 15.AGO.2007
3	Motorex S.A.	1,000 polos	6.723	026-2008-INDECI del 22/01/2008	Para la atención de la población damnificada por el sismo ocurrido el 15.AGO.2007
4	Asociación de Oficiales Generales y Almirantes, Fondo de Auxilio Mutuo de Generales y Almirantes, Asociación Pro Asistencia Social y Geriátrica	3,309.36 kilos de alimentos (arroz superior, arveja seca partida, avena grano, cebada, conserva de pescado, frijol panamito y leche evaporada)	10.760	026-2008-INDECI del 22/01/2008	Para la atención de la población damnificada por el sismo ocurrido el 15.AGO.2007
5	Corporación Inca Kola Perú S.R.L	5,245 cajas de cartón de diversas medidas	17.721	031-2008-INDECI del 25/01/2008	Para la atención de la población damnificada por el sismo ocurrido el 15.AGO.2007
6	Iglesia Evangélica Pentecostal "Ministerios Mundiales El Faro"	Prendas de vestir, zapatos, frazadas, juguetes, alimentos diversos y otros	2.462	031-2008-INDECI del 25/01/2008	Para la atención de la población damnificada por el sismo ocurrido el 15.AGO.2007
7	Escuela Técnica del Ejército del Ministerio de Defensa	Viveres y ropa usada	2.396	031-2008-INDECI del 25/01/2008	Para la atención de la población damnificada por el sismo ocurrido el 15.AGO.2007
8	Intendencia de Aduana Aérea del Callao - SUNAT	324.521 kilos de diversos bienes (medicamentos, material médico, vacunas y otros)	81.681	032-2008-INDECI del 25/01/2008	Para la atención de la población damnificada por el sismo ocurrido el 15.AGO.2007
9	Intendencia de Aduana Postal del Callao - SUNAT	1,387 kilos de diversos bienes (prendas de vestir nuevas y usadas y otros)	48.031	032-2008-INDECI del 25/01/2008	Para la atención de la población damnificada por el sismo ocurrido el 15.AGO.2007
10	Empresa Tecnología Textil S.A.	397 prendas de vestir diversas	11.942	036-2008-INDECI del 01/02/2008	Para la atención de la población damnificada por bajas temperaturas en los departamentos de Puno, Tacna, Arequipa, Moquegua, Apurímac, Ayacucho, Cusco, Huancavelica, Junín y Pasco
11	Superintendencia Nacional de Administración Tributaria - SUNAT, Intendencia Regional La Libertad	Diversos bienes	4.967	063-2008-INDECI del 21/02/2008	Para la atención de la población damnificada por el sismo ocurrido el 15.AGO.2007
12	Empresa Venus Peruana S.A.C	3,293 pares de zapatillas	21.324	071-2008-INDECI del 25/02/2008	Para la atención de la población damnificada por el sismo ocurrido el 15.AGO.2007
13	Compañía Minera Miski Mayo S.A.C.	4,000 frazadas polar de 1.5 plaza	76.623	073-2008-INDECI del 25/02/2008	Para la atención de la población damnificada por el sismo ocurrido el 15.AGO.2007
14	Empresa Dávalos Import S.A.	500 frazadas polar	8.503	073-2008-INDECI del 25/02/2008	Para la atención de la población damnificada por el sismo ocurrido el 15.AGO.2007
15	Lancaster - Confecciones Lancaster S.A	2,200 docenas de calcetines grandes	33.000	075-2008-INDECI del 26/02/2008	Para la atención de la población damnificada por el sismo ocurrido el 15.AGO.2007





### 2.3.1. A NIVEL NACIONAL

#### 2.3.1.1 AYUDA HUMANITARIA RECIBIDA PARA LA ATENCION DE EMERGENCIAS A NIVEL NACIONAL DURANTE EL AÑO 2008

**CUADRO B. AYUDA HUMANITARIA RECIBIDA EN ESPECIES**

N°	ENTIDAD DONANTE	DESCRIPCION ARTICULOS	VALOR S/.	RESOLUCION JEFATURAL DE ACEPTACION	DESTINO
16	TREPER S.A.,	Alimentos diversos y papel higiénico	572	075-2008-INDECI del 26/02/2008	Para la atención de la población damnificada por el sismo ocurrido el 15.AGO.2007
17	Ubitec S.A.C.	05 sacos de ropa nueva diversa	13.176	075-2008-INDECI del 26/02/2008	Para la atención de la población damnificada por el sismo ocurrido el 15.AGO.2007
18	Flamingo Games S.A.C.	Alimentos diversos, frazadas, colchones	7.390	075-2008-INDECI del 26/02/2008	Para la atención de la población damnificada por el sismo ocurrido el 15.AGO.2007
19	Embotelladora Don Jorge S.A.C.	1,064 paquetes x 6 de agua Vida sin gas de 2,500 ml	4.068	075-2008-INDECI del 26/02/2008	Para la atención de la población damnificada por el sismo ocurrido el 15.AGO.2007
20	AMERLUM - Americana de Aluminios S.A.C.	50 unidades de calamina minitrapezoidal stucco de 3.05 x 1.05 mts. x 30 mm.	2.037	075-2008-INDECI del 26/02/2008	Para la atención de la población damnificada por el sismo ocurrido el 15.AGO.2007
21	Cocinas Superior S.A.C.	51 cocinas de (02) dos hornillas de mesa	1.596	075-2008-INDECI del 26/02/2008	Para la atención de la población damnificada por el sismo ocurrido el 15.AGO.2007
22	Industrias FLOMAR S.A.C	15 sacos de ropa para bebe	10.248	075-2008-INDECI del 26/02/2008	Para la atención de la población damnificada por el sismo ocurrido el 15.AGO.2007
23	Empresas Comerciales S.A.	500 pares de zapatos de diversos modelos	15.844	075-2008-INDECI del 26/02/2008	Para la atención de la población damnificada por el sismo ocurrido el 15.AGO.2007
24	Pesquera Pelayo S.A.C.	200 cajas de dispensadores de agua purificada de mesa	3.000	104-2008-INDECI del 18/03/2008	Para la atención de la población damnificada por el sismo ocurrido el 15.AGO.2007
25	I.E. N° 155 "José Antonio Encinas Franco" - San Juan de Lurigancho	12 botellas de agua grande, 08 botellas de agua pequeña, 01 saco de alimentos varios y 04 sacos de prendas varias	192	104-2008-INDECI del 18/03/2008	Para la atención de la población damnificada por el sismo ocurrido el 15.AGO.2007
26	Masterfoods Perú S.R.L	21,447.88 kilos de diversas golosinas y alimento para mascota	83.290	104-2008-INDECI del 18/03/2008	Para la atención de la población damnificada por el sismo ocurrido el 15.AGO.2007
27	Tecnofil S.A.	50 cajas de conservas de atún, 30 cajas de leche evaporada y 50 cajas de jugos en caja	10.403	104-2008-INDECI del 18/03/2008	Para la atención de la población damnificada por el sismo ocurrido el 15.AGO.2007
28	Tiendas por Departamento Ripley S.A.	62 litros de agua mineral, 50 cajas de cartón, 09 litros de jugo de naranja, 01 caja de medicinas varias, 04 sacos de ropa usada x 20 kilos, 02 cajas de velas y 138 kilos de víveres varios	844	104-2008-INDECI del 18/03/2008	Para la atención de la población damnificada por el sismo ocurrido el 15.AGO.2007
29	Hidrandina S.A.	32 carpas familiar, 01 carpa bipersonal, 265 frazadas polar textil (antialérgicas) y 04 sacos de diversa ropa usada por 20 kilos	12.680	104-2008-INDECI del 18/03/2008	Para la atención de la población damnificada por el sismo ocurrido el 15.AGO.2007
30	Manuel Cendra S.A.C.	27,281 pares de calcetines de diferentes diseños	63.711	104-2008-INDECI del 18/03/2008	Para la atención de la población damnificada por el sismo ocurrido el 15.AGO.2007

**2.3.1. A NIVEL NACIONAL****2.3.1.1 AYUDA HUMANITARIA RECIBIDA PARA LA ATENCION DE EMERGENCIAS A NIVEL NACIONAL DURANTE EL AÑO 2008****CUADRO B. AYUDA HUMANITARIA RECIBIDA EN ESPECIES**

N°	ENTIDAD DONANTE	DESCRIPCION ARTICULOS	VALOR S/.	RESOLUCION JEFATURAL DE ACEPTACION	DESTINO
31	Corporación E.Wong S.A.C.	prendas de vestir diversas (short, trajes de damas, blusas, bermudas, bibidis, camisas, casacas, chompas, polos, pantalones, correas, sandalias, zapatos para adultos, entre otros)	503.927	104-2008-INDECI del 18/03/2008	Para la atención de la población damnificada por el sismo ocurrido el 15.AGO.2007
32	Empresa de Generación de Energía Eléctrica del Centro S.A. - EGECECEN S.A.	doce (12) cajas/paquetes con utensilios de cocina, botas de jebe, botas de seguridad de cuero, bolsas de dormir, cojines, linternas, pilas duracell, entre otras	518	119-2008-INDECI del 28/03/2008	Para la atención de la población damnificada por el sismo ocurrido el 15.AGO.2007
33	Alphaka International S.A.	un (01) saco de chompas y siete (07) sacos de gorros, chalinas, túnicas, sacos, faldas, bibiri, vestido y polo, entre otras	8.580	119-2008-INDECI del 28/03/2008	Para la atención de la población damnificada por el sismo ocurrido el 15.AGO.2007
34	SEGURINDUSTRIA S.A.	cuatro (04) sacos de botines (clásicos, llaneros, de caucho, borcuquies	3.365	119-2008-INDECI del 28/03/2008	Para la atención de la población damnificada por el sismo ocurrido el 15.AGO.2007
35	Superintendencia Nacional de Administración Tributaria - SUNAT, Intendencia Aduana de Puno	8,083.59 kilos de diversas prendas de vestir usadas (casacas, pantalones, chalecos, vestidos, frazadas, entre otras)	144.799	131-2008-INDECI del 03/04/2008	Para la atención de la población damnificada por desastres naturales en el departamento de Apurímac
36	Radio Emisora FM 102.8 "JVC"	Alimentos y ropa usada diversa	190	137-2008-INDECI del 09/04/2008	Para la atención de la población damnificada por el sismo ocurrido el 15.AGO.2007
37	CLASE XXIV E.I.R.L	Agua mineral, alimentos, leche evaporada, ropa usada, silla fija de metal y un extractor	680	137-2008-INDECI del 09/04/2008	Para la atención de la población damnificada por el sismo ocurrido el 15.AGO.2007
38	Empresa Plastisur S.A.	400 (cuatrocientas) mantas de alpaca de 1.80 x 1.30 mt	12.000	138-2008-INDECI del 09/04/2008	Para la atención de la población damnificada por el sismo ocurrido el 15.AGO.2007
39	Intendencia de Aduana Aérea del Callao de la Superintendencia Nacional de Administración Tributaria - SUNAT	2,020.246 kilos de diversos bienes (prendas de vestir diversas, pelotas, anteojos, utensilios de cocina, zapatos, zapatillas, rollos de tela, gorros, medias, 01 televisor, entre otros)	107.612	139-2008-INDECI del 09/04/2008	Para la atención de la población damnificada por el sismo ocurrido el 15.AGO.2007
40	Empresa INDUSTRIAL COMERCIAL SANTA ADELAIDA S.A.	214 (Doscientos catorce) cocinas a gas de mesa, 11 (Once) lampas tipo cuchara y 07 (Siete) rastrillos tipo cuchara	7.135	158-2008-INDECI del 22/04/2008	Para la atención de la población damnificada por el sismo ocurrido el 15.AGO.2007
41	Procesadora Sudamericana S.R.L.	Viveres diversos (arroz, azúcar, fideos, conservas de pescado, entre otros) y 100 (cien) galoneras de 7 (siete) litros de agua de mesa	3.100	172-2008-INDECI del 28/04/2008	Para la atención de la población damnificada por el sismo ocurrido el 15.AGO.2007
42	Lider Servicios & Negocios S.A.C.	04 (cuatro) sacos de arroz por 50 kilos	400	172-2008-INDECI del 28/04/2008	Para la atención de la población damnificada por el sismo ocurrido el 15.AGO.2007



### 2.3.1. A NIVEL NACIONAL

#### 2.3.1.1 AYUDA HUMANITARIA RECIBIDA PARA LA ATENCION DE EMERGENCIAS A NIVEL NACIONAL DURANTE EL AÑO 2008

**CUADRO B. AYUDA HUMANITARIA RECIBIDA EN ESPECIES**

N°	ENTIDAD DONANTE	DESCRIPCION ARTICULOS	VALOR S/.	RESOLUCION JEFATURAL DE ACEPTACION	DESTINO
43	Intratesa S.A.C.	Diversas prendas nuevas de vestir	5.872	172-2008-INDECI del 28/04/2008	Para la atención de la población damnificada por el sismo ocurrido el 15.AGO.2007
44	Avsa Farmaceutica S.A.C.	Medicinas varias 50 (cincuenta) cajas de Flucoldex x 120 tabletas, 86 (ochenta y seis) cajas de Nopain Forte x 100 tabletas, 50 (cincuenta) tubos de Bamipol Ungüento x 10 gr.	6.185	172-2008-INDECI del 28/04/2008	Para la atención de la población damnificada por el sismo ocurrido el 15.AGO.2007
45	B.Braun Medical Perú S.A.	Colchones de espuma, frazadas, cubrecamas, alimentos diversos, agua de mesa y medicinas diversas	14.124	172-2008-INDECI del 28/04/2008	Para la atención de la población damnificada por el sismo ocurrido el 15.AGO.2007
46	Intendencia de Aduana Arequipa de la Superintendencia Nacional de Administración Tributaria -SUNAT	9,691.654 kilos en diversos bienes (prendas de vestir, calzados, telas, frazadas, edredones, mantas, cobertores y similares, alimentos, menaje de cocina, útiles de aseo, materiales de herramientas de construcción, baterías, entre otros)	81.841	208-2008-INDECI del 04/06/2008	Para la atención de la población damnificada por el sismo ocurrido el 15.AGO.2007
47	Intendencia de Aduana Arequipa de la Superintendencia Nacional de Administración Tributaria - SUNAT	4,505.746 kilos en diversos bienes (prendas de vestir, calzados, telas, alimentos, menaje de cocina, útiles de aseo, materiales de herramientas de construcción, baterías, entre otros)	61.156	208-2008-INDECI del 04/06/2008	Para la atención de la población damnificada por el sismo ocurrido el 15.AGO.2007
48	Superintendencia Nacional de Administración Tributaria -SUNAT, Intendencia Nacional de Administración	2,626.60 kilos entre llantas y neumáticos diversos	21.046	224-2008-INDECI del 13/06/2008	Destinada como repuestos para la flota vehicular que prestan servicios en los momentos que se producen las emergencias de cualquier índole, para la atención de la población damnificada por diversas emergencias.
49	Intendencia de Aduana Arequipa de la Superintendencia Nacional de Administración Tributaria -SUNAT	10,832.57 kilos de diversos bienes usados y nuevos (prendas de vestir, calzados, frazadas, edredones, mantas y similares y alimentos)	223.611	225-2008-INDECI del 13/06/2008	Para la atención de la población damnificada por bajas temperaturas en los departamentos de Puno, Tacna, Arequipa, Moquegua, Apurímac, Ayacucho, Cusco, Huancavelica, Junín y Pasco
50	Intendencia de Aduana Arequipa de la Superintendencia Nacional de Administración Tributaria - SUNAT	19,099.509 kilos en diversos bienes (prendas de vestir, calzados, tela, frazadas, edredones, mantas, cobertores y similares alimentos, menaje de cocina, útiles de aseo, materiales, herramientas de construcción, baterías, entre otros)	347.038	228-2008-INDECI del 17/06/2008	Para la atención de la población damnificada por el sismo ocurrido el 15.AGO.2007
51	Americana de Aluminios S.A.C.	100 (Cien) unidades de calamina de aluminio tipo teja	5.981	229-2008-INDECI del 17/06/2008	Para la atención de la población damnificada por el sismo ocurrido el 15.AGO.2007

**2.3.1. A NIVEL NACIONAL****2.3.1.1 AYUDA HUMANITARIA RECIBIDA PARA LA ATENCION DE EMERGENCIAS A NIVEL NACIONAL DURANTE EL AÑO 2008****CUADRO B. AYUDA HUMANITARIA RECIBIDA EN ESPECIES**

N°	ENTIDAD DONANTE	DESCRIPCION ARTICULOS	VALOR S/.	RESOLUCION JEFATURAL DE ACEPTACION	DESTINO
52	Access Line S.R.L.	01 caja de avena, 01 caja de caramelos, 01 caja de chocolates y 10 paquetes de jugo	233	230-2008-INDECI del 17/06/2008	Para la atención de la población damnificada por el sismo ocurrido el 15.AGO.2007
53	Pesquera Pelayo S.A.C	100 frazadas nuevas	2.350	230-2008-INDECI del 17/06/2008	Para la atención de la población damnificada por el sismo ocurrido el 15.AGO.2007
54	Establecimientos Inca S.A.C.	15 cajas de utensilios de cocina	13.887	230-2008-INDECI del 17/06/2008	Para la atención de la población damnificada por el sismo ocurrido el 15.AGO.2007
55	Asociación Marsa	500 frazadas nuevas de una plaza y media	10.000	230-2008-INDECI del 17/06/2008	Para la atención de la población damnificada por el sismo ocurrido el 15.AGO.2007
56	Inversiones Rubin's S.R.L.	500 frazadas nuevas color gris de una plaza y media	12.500	230-2008-INDECI del 17/06/2008	Para la atención de la población damnificada por el sismo ocurrido el 15.AGO.2007
57	Comercial Mendoza Hnos S.R.Ltda.	22 cajas de conservas de pescado	1.159	230-2008-INDECI del 17/06/2008	Para la atención de la población damnificada por el sismo ocurrido el 15.AGO.2007
58	Para-Rayos S.A.C.	100 frazadas polar nuevas de una plaza y media	2.000	230-2008-INDECI del 17/06/2008	Para la atención de la población damnificada por el sismo ocurrido el 15.AGO.2007
59	Rumi Import S.A.	14 cajas de leche laive evaporada, 12 paquetes de jugo pulp tetra caja de litro y 11 cajas de galletas sayón	828	230-2008-INDECI del 17/06/2008	Para la atención de la población damnificada por el sismo ocurrido el 15.AGO.2007
60	Geotécnica S.A.C.	150 frazadas polar nuevas de una plaza y media	2.550	230-2008-INDECI del 17/06/2008	Para la atención de la población damnificada por el sismo ocurrido el 15.AGO.2007
61	Corporation Hicotex S.A.C.	38 frazadas polares y 25 frazadas color negro	952	232-2008-INDECI del 17/06/2008	Para la atención de la población damnificada por el sismo ocurrido el 15.AGO.2007
62	Cayman S.A.C.	50 frazadas polar y 50 six pack de agua mineral vida	1.125	232-2008-INDECI del 17/06/2008	Para la atención de la población damnificada por el sismo ocurrido el 15.AGO.2007
63	Ferymar S.A.C.	10 cajas de leche gloria azul lata grande por 48 unidades	923	232-2008-INDECI del 17/06/2008	Para la atención de la población damnificada por el sismo ocurrido el 15.AGO.2007
64	Fundición Moreno S.A.C.	100 cajas dispensadoras de agua purificada de mesa por 20 litros	1.261	232-2008-INDECI del 17/06/2008	Para la atención de la población damnificada por el sismo ocurrido el 15.AGO.2007
65	Confecciones Oslo S.R.L.	04 colchones de una plaza y media, 01 caja de conserva de atún por 48 unidades, 30 unidades de agua de mesa, (05 paquetes por 06), 01 caja de leche gloria por 48 unidades y 04 bultos de prendas de vestir nuevas	2.053	232-2008-INDECI del 17/06/2008	Para la atención de la población damnificada por el sismo ocurrido el 15.AGO.2007
66	Instituto Trabajo y Familia ITYF	10,000 colchones de espuma	362.950	232-2008-INDECI del 17/06/2008	Para la atención de la población damnificada por el sismo ocurrido el 15.AGO.2007
67	Andina de Geofísica S.A.C	100 frazadas nuevas de polar de dos plazas	1.700	236-2008-INDECI del 18/06/2008	Para la atención de la población damnificada por el sismo ocurrido el 15.AGO.2007



### 2.3.1. A NIVEL NACIONAL

#### 2.3.1.1 AYUDA HUMANITARIA RECIBIDA PARA LA ATENCION DE EMERGENCIAS A NIVEL NACIONAL DURANTE EL AÑO 2008

**CUADRO B. AYUDA HUMANITARIA RECIBIDA EN ESPECIES**

N°	ENTIDAD DONANTE	DESCRIPCION ARTICULOS	VALOR S/.	RESOLUCION JEFATURAL DE ACEPTACION	DESTINO
68	Empresa Global Travel 21 S.A.C.	500 frazadas nuevas de polar	8.500	236-2008-INDECI del 18/06/2008	Para la atención de la población damnificada por el sismo ocurrido el 15.AGO.2007
69	Empresa Petrex S.A.	400 frazadas nuevas de polar de dos plazas	6.800	236-2008-INDECI del 18/06/2008	Para la atención de la población damnificada por el sismo ocurrido el 15.AGO.2007
70	Empresa PERU MAS Sociedad Anónima	Carpas, agua de mesa, linternas de mano, pilas y dispensadores de toallas higiénicas	4.687	245-2008-INDECI del 24/06/2008	Para la atención de la población damnificada por el sismo ocurrido el 15.AGO.2007
71	Empresa Luque Parraga Sánchez S.R.L.	Medicinas varias (Gasas, vendas elásticas y vendas estériles)	910	249-2008-INDECI del 25/06/2008	Para la atención de la población damnificada por el sismo ocurrido el 15.AGO.2007
72	Municipalidad Diatrital de la Molina	Ropa usada, frazadas, zapatos usados, carpas, entre otros	31.822	259-2008-INDECI del 02/07/2008	Para la atención de la población damnificada por el sismo ocurrido el 15.AGO.2007
73	Los trabajadores del Banco de la Nación - Sucursal Pucallpa	03 (tres) sacos de arroz, 03 (tres) bolsas de azúcar, 08 (ocho) cajas de leche gloria por 48 unidades cada una y 06 (seis) paquetes de avena por 48 unidades cada uno	1.616	278-2008-INDECI del 17/07/2008	Para la atención de la población damnificada por bajas temperaturas en los departamentos de Puno, Tacna, Arequipa, Moquegua, Apurímac, Ayacucho, Cusco, Huancavelica, Junín y Pasco
74	EMPRESA SEGURINDUSTRIA S.A	1,853 pares de calzados diversos	56.932	290-2008-INDECI del 31/07/2008.	Atención a la población damnificada por el sismo ocurrido el 15.08.2007.
75	EMPRESA RENACER S.A.C.	10 colchas de 1 1/2 plaza	320	302-2008-INDECI del 11/08/2008.	Atención a la población damnificada por el sismo ocurrido el 15.08.2007.
76	Intendencia de Aduana Arequipa de la Superintendencia Nacional de Administración Tributaria - SUNAT	5,639.083 kilos de diversas prendas de vestir calzados, frazadas, (edredones, mantas, cobertores y similares)	133.357	309-2008-INDECI del 18-Aug-08	Para la atención de la población damnificada por bajas temperaturas en los departamentos de Puno, Tacna, Arequipa, Moquegua, Apurímac, Ayacucho, Cusco, Huancavelica, Junín y Pasco
77	Intendencia de Aduana Arequipa de la Superintendencia Nacional de Administración Tributaria - SUNAT	11,503.026 kilos de diversas prendas de vestir calzados, frazadas (edredones, mantas, cobertores y similares) y alimentos	84.327	309-2008-INDECI del 18-Aug-08	Para la atención de la población damnificada por bajas temperaturas en los departamentos de Puno, Tacna, Arequipa, Moquegua, Apurímac, Ayacucho, Cusco, Huancavelica, Junín y Pasco
78	Personas Naturales	Artículos donados: 4,859 prendas de vestir diversas	146.166	310-2008-INDECI del 18-Aug-08	Para la atención de la población damnificada por el sismo ocurrido el 15.AGO.2007
79	Hipermercados Metro S.A.	Ropa, zapatillas, zapatos nuevos, entre otros	94.892	310-2008-INDECI del 18-Aug-08	Para la atención de la población damnificada por el sismo ocurrido el 15.AGO.2007
80	Tecnología Industrial y Nacional S.A.	50 cajas de agua natural Trevi por 20 litros	1.000	310-2008-INDECI del 18-Aug-08	Para la atención de la población damnificada por el sismo ocurrido el 15.AGO.2007
81	Instituto Peruano de Energía Nuclear	278 bidones vacíos de 20 litros	556	310-2008-INDECI del 18-Aug-08	Para la atención de la población damnificada por el sismo ocurrido el 15.AGO.2007
82	Fesepsa S.A.	10,000 máscaras contra polvo	35.742	310-2008-INDECI del 18-Aug-08	Para la atención de la población damnificada por el sismo ocurrido el 15.AGO.2007

**2.3.1. A NIVEL NACIONAL****2.3.1.1 AYUDA HUMANITARIA RECIBIDA PARA LA ATENCION DE EMERGENCIAS A NIVEL NACIONAL DURANTE EL AÑO 2008****CUADRO B. AYUDA HUMANITARIA RECIBIDA EN ESPECIES**

N°	ENTIDAD DONANTE	DESCRIPCION ARTICULOS	VALOR S/.	RESOLUCION JEFATURAL DE ACEPTACION	DESTINO
83	Saga Falabella S.A.	326 pares de zapatilla amarre liga	7.381	310-2008-INDECI del 18-Aug-08	Para la atención de la población damnificada por el sismo ocurrido el 15.AGO.2007
84	Packplast SR.Ltda.	89 bobinas manga negra abierta	36.249	310-2008-INDECI del 18-Aug-08	Para la atención de la población damnificada por el sismo ocurrido el 15.AGO.2007
85	Perufarma S.A	Linternas de mano, pilas entre otros	16.488	310-2008-INDECI de 18-Aug-08	Para la atención de la población damnificada por el sismo ocurrido el 15.AGO.2007
86	Congreso de la República	1,280 colchones	46.458	310-2008-INDECI del 18-Aug-08	Para la atención de la población damnificada por el sismo ocurrido el 15.AGO.2007
87	Comandancia de la Base Naval del Callao	Ropa y calzado usado diversos	230	310-2008-INDECI del 18-Aug-08	Para la atención de la población damnificada por el sismo ocurrido el 15.AGO.2007
88	Asociados y Empleados de la ADOGEN	40 litros de agua mineral, 40 kilos de viveres varios, 01 cajax24 unidades de leche evaporada y 5.50 kg de ropa usada	296	310-2008-INDECI del 18-Aug-08	Para la atención de la población damnificada por el sismo ocurrido el 15.AGO.2007
89	Banco de la Nación	62 (sesenta y dos) unidades de blusas, 84 (ochenta y cuatro) unidades de camisas, 163 (ciento sesenta y tres) termos, 50 (cincuenta) pares de zapatos para dama y 150 (ciento cincuenta) pares zapatos varón	96.595	321-2008-INDECI del 22-Aug-08	Para la atención de la población damnificada por bajas temperaturas en los departamentos de Puno, Tacna, Arequipa, Moquegua, Apurímac, Ayacucho, Cusco, Huancavelica, Junín y Pasco
90	Intendencia de Aduana Cusco de la Superintendencia Nacional de Administración Tributaria - SUNAT	Diversos bienes (frazadas, colchas, cobertores y colchones)	2.118	346-2008-INDECI del 27-Aug-08	Para la atención de la población damnificada por el sismo ocurrido el 15.AGO.2007
91	Intendencia de Aduana Mollendo de la Superintendencia Nacional de Administración Tributaria - SUNAT	12,720.102 kilos de diversos bienes (prendas de vestir diversas, calzados, zapatillas, correas, guantes, frazadas, entre otros)	271.416	373-2008-INDECI del 10/09/2008	Para la atención de la población damnificada por bajas temperaturas en los departamentos de Puno, Tacna, Arequipa, Moquegua, Apurímac, Ayacucho, Cusco, Huancavelica, Junín y Pasco
92	KURESA S.A.	7,200 unidades de cintas de embalaje pegafan 740 CLEAR 2" x 55 yds.	9.772	388-2008-INDECI del 17/09/2008	Para la atención de la población damnificada por el sismo ocurrido el 15.AGO.2007
93	MONARK PERU S.A.	02 (dos) tricilos estándar 1.20 mts. X 0 80 mts. MONARK PER	800	388-2008-INDECI del 17/09/2008	Para la atención de la población damnificada por el sismo ocurrido el 15.AGO.2007
94	INDUMOTORA DEL PERU S.A	800 kilos de arroz-sonko, 1,248 bolsas de avena 3 ositos por 100 gramos, 552 bolsas de avena 3 ositos por 200 gramos, 1,971 conservas de pescado agua y sal - Grat. al Natural 170 G, 122 frazadas de 1 1/2 plaza, 2,426 tarros de leche evaporada grande - Pura Vida 410 G y 960 pastillas potabilizadoras de agua	15.394	388-2008-INDECI del 17/09/2008	Para la atención de la población damnificada por el sismo ocurrido el 15.AGO.2007



### 2.3.1. A NIVEL NACIONAL

#### 2.3.1.1 AYUDA HUMANITARIA RECIBIDA PARA LA ATENCION DE EMERGENCIAS A NIVEL NACIONAL DURANTE EL AÑO 2008

**CUADRO B. AYUDA HUMANITARIA RECIBIDA EN ESPECIES**

N°	ENTIDAD DONANTE	DESCRIPCION ARTICULOS	VALOR S/.	RESOLUCION JEFATURAL DE ACEPTACION	DESTINO
95	Empresa de Generación de Energía Eléctrica del Centro S.A. - EGECCEN S.A.	02 (dos) carretillas Buggy usadas, 37 cojines usados, 26 colchones usados, 13 edredones usados, 22 frazadas usadas, 15 manteles usados, 21 palas cucharas usadas y 21 picos de punta y pala usados	157	388-2008-INDECI del 17/09/2008	Para la atención de la población damnificada por el sismo ocurrido el 15.AGO.2007
96	MANCHETE S.A.C.	575 unidades de chompas de hilado acrílico	6.900	388-2008-INDECI del 17/09/2008	Para la atención de la población damnificada por el sismo ocurrido el 15.AGO.2007
97	LEON & RUSSO INGENIEROS S.A.C.	100 (cien) frazadas polar	1.700	388-2008-INDECI del 17/09/2008	Para la atención de la población damnificada por el sismo ocurrido el 15.AGO.2007
98	Empresa QUIMICA SUIZA S.A.	24,000 unidades de toallas higiénicas (Nosotras Plus Rapisec)	2.922	394-2008-INDECI del 18/09/2008	Para la atención de la población damnificada por el sismo ocurrido el 15.AGO.2007
99	Empresa MODAS DIVERSAS DEL PERU S.A.C. - MODIPSA	1,843 prendas de vestir diversas	91.200	395-2008-INDECI del 18/09/2008	Para la atención de la población damnificada por bajas temperaturas en los departamentos de Puno, Tacna, Arequipa, Moquegua, Apurímac, Ayacucho, Cusco, Huancavelica, Junín y Pasco
100	Empresas Comerciales S.A.	1,422 pares de calzados de distintos tipos	35.908	396-2008-INDECI del 18/09/2008	Para la atención de la población damnificada por bajas temperaturas en los departamentos de Puno, Tacna, Arequipa, Moquegua, Apurímac, Ayacucho, Cusco, Huancavelica, Junín y Pasco
101	DHL Global Forwarding Perú S.A.	1,110 kilos de diversos bienes (agua mineral, alimentos, ropa usada, entre otros)	2.541	402-2008-INDECI del 19/09/2008	Para la atención de la población damnificada por el sismo ocurrido el 15.AGO.2007
102	Construcciones Listos S.A.C	30 frazadas de 1 1/2 plaza modelo tigre	1.080	416-2008-INDECI del 10/10/2008	Para la atención de la población damnificada por el sismo ocurrido el 15.AGO.2007
103	Procter & Gamble Perú y Yobel Supply Chain Management S.A.	54,720 kits de limpieza diversos	1.975.721	416-2008-INDECI del 10/10/2008	Para la atención de la población damnificada por el sismo ocurrido el 15.AGO.2007
104	Municipalidad Provincial de Sihuas - Ancash	693 bultos conteniendo productos varios (alimentos, ropa, frazadas)	8.316	451-2008-INDECI del 05/11/2008	Para la atención de la población damnificada por el sismo ocurrido el 15.AGO.2007
105	Intendencia de Aduana de Iquitos de la Superintendencia Nacional de Administración Tributaria - SUNAT	Diversos bienes (prendas de vestir diversas, edredones, accesorios de ferretería, hamacas, motosierras, refrigerador, motores, entre otros)	125.038	469-2008-INDECI del 28/11/2008	Para la atención de la población damnificada por el sismo ocurrido el 15.AGO.2007
106	Intendencia de Aduana de Iquitos de la Superintendencia Nacional de Administración Tributaria - SUNAT	511.90 kilos consistentes en prendas de vestir diversas	12.882	471-2008-INDECI del 28/11/2008	Para la atención de la población afectada y/o damnificada en la región de Loreto.

**2.3.1. A NIVEL NACIONAL****2.3.1.1 AYUDA HUMANITARIA RECIBIDA PARA LA ATENCION DE EMERGENCIAS A NIVEL NACIONAL DURANTE EL AÑO 2008****CUADRO B. AYUDA HUMANITARIA RECIBIDA EN ESPECIES**

N°	ENTIDAD DONANTE	DESCRIPCION ARTICULOS	VALOR S/.	RESOLUCION JEFATURAL DE ACEPTACION	DESTINO
107	Intendencia Aduana de Arequipa de la Superintendencia Nacional de Administración Tributaria - SUNAT	Diversos bienes (abrazaderas plásticas para bicicleta, baterías de diferentes modelos y marcas, ropa diversa, gorros, fósforos, casacas, correas, zapatillas, bolsas plásticas, encendedores, crema dental, entre otros bienes)	126.385	491-2008-INDECI del 15/12/2008	Para la atención de la población damnificada por el sismo ocurrido el 15.AGO.2007
108	Intendencia Aduana Aerea del Callao de la Superintendencia Nacional de Administración Tributaria - SUNAT	Diversos bienes (prendas de vestir, zapatillas, zapatos, entre otros)	36.851	492-2008-INDECI del 15/12/2008	Para la atención de la población afectada por las bajas temperaturas en las zonas alto andinas de los departamentos de Puno, Tacna, Arequipa, Moquegua, Apurímac, Ayacucho, Cusco, Huancavelica, Junín y Pasco
109	Intendencia Nacional de Administración de la Superintendencia Nacional de Administración Tributaria - SUNAT	17,733.514 kilos de diversos bienes (alimentos, guantes de jebe, utensilios de cocina, prendas de vestir, zapatillas, entre otros)	684.161	494-2008-INDECI del 15/12/2008	Para la atención de la población damnificada por el sismo ocurrido el 15.AGO.2007

Fuente: Dirección Nacional de Logística - INDECI

Elaboración: Oficina de Estadística y Telemática del INDECI





### 2.3.1. A NIVEL NACIONAL

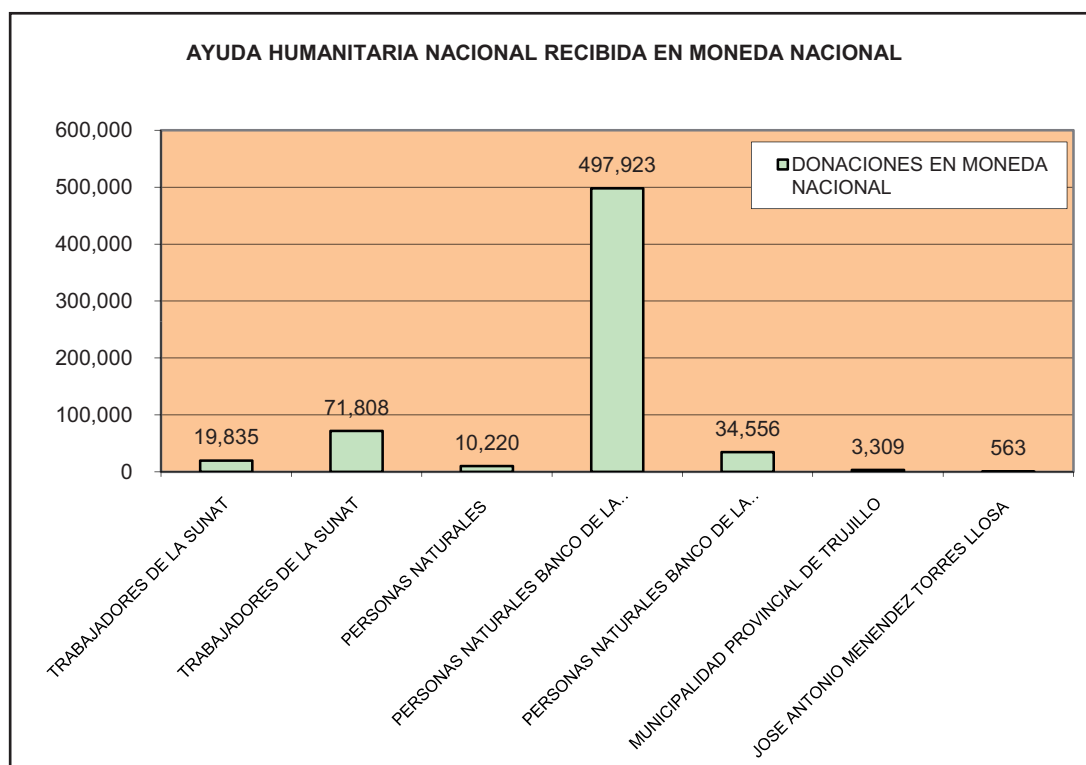
#### 2.3.1.1 AYUDA HUMANITARIA RECIBIDA PARA LA ATENCION DE EMERGENCIAS A NIVEL NACIONAL DURANTE EL AÑO 2008

**CUADRO C. AYUDA HUMANITARIA RECIBIDA MEDIANTE DONACIONES DINERARIAS POR DIVERSAS EMERGENCIAS 2008**

Nº	FECHA	DONANTE	MOTIVO	RESOLUCION Nº	SOLES S/.
<b>TOTAL</b>					<b>638.214</b>
01	15-Ene-08	TRABAJADORES DE LA SUNAT	FRIAJE	008-08	19.835
02	15-Ene-08	TRABAJADORES DE LA SUNAT	SISMO	009-08	71.808
03	14-Mar-08	PERSONAS NATURALES	SISMO	094-08	10.220
04	01-Abr-08	PERSONAS NATURALES BANCO DE LA NACION	SISMO	120-08	497.923
05	01-Abr-08	PERSONAS NATURALES BANCO DE LA NACION	SISMO	121-08	34.556
06	16-Abr-08	MUNICIPALIDAD PROVINCIAL DE TRUJILLO	SISMO	146-08	3.309
07	21-Ago-08	JOSE ANTONIO MENENDEZ TORRES LLOSA	FRIAJE	312-08	563

Fuente: Dirección Nacional de Logística - INDECI

Elaboración: Oficina de Estadística y Telemática del INDECI





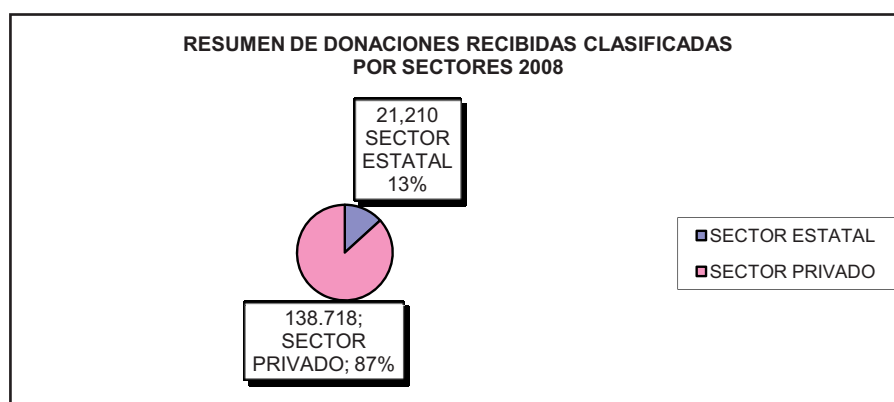
### 2.3.1. A NIVEL NACIONAL

#### 2.3.1.2 DONACIONES RECIBIDAS EN EL ESTADIO NACIONAL EN LA CAMPAÑA DE PREVENCIÓN 2008 “ANTE EL FRÍO MEJOR PREVENIDOS”

**CUADRO A. RESUMEN DE DONACIONES RECIBIDAS CLASIFICADAS POR SECTORES**

SECTOR	CANTIDAD DE DONANTES	TOTAL DE DONACIONES Kgs.	% DE DONACIONES
<b>TOTAL</b>	<b>3.348</b>	<b>159.928</b>	<b>100,00</b>
SECTOR ESTATAL	37	21.210	13,26
SECTOR PRIVADO	3.311	138.718	86,74

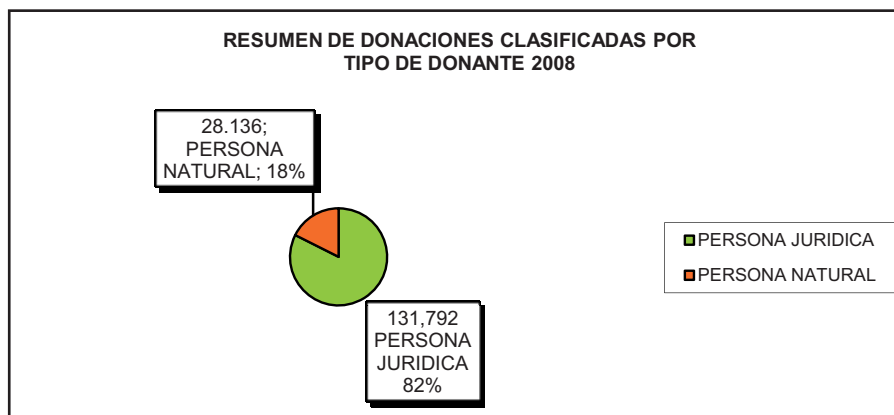
Fuente: Dirección Regional INDECI - Costa Centro  
Elaboración: Oficina de Estadística y Telemática - INDECI



**CUADRO B. RESUMEN DE DONACIONES RECIBIDAS CLASIFICADAS POR TIPO DE DONANTE**

TIPO DE DONANTE	CANTIDAD DE DONANTES	TOTAL DE DONACIONES Kgs.	% DE DONACIONES
<b>TOTAL</b>	<b>3.348</b>	<b>159.928</b>	<b>100,00</b>
PERSONA JURIDICA	145	131.792	82,41
PERSONA NATURAL	3.203	28.136	17,59

Fuente: Dirección Regional INDECI - Costa Centro  
Elaboración: Oficina de Estadística y Telemática - INDECI





### 2.3.1. A NIVEL NACIONAL

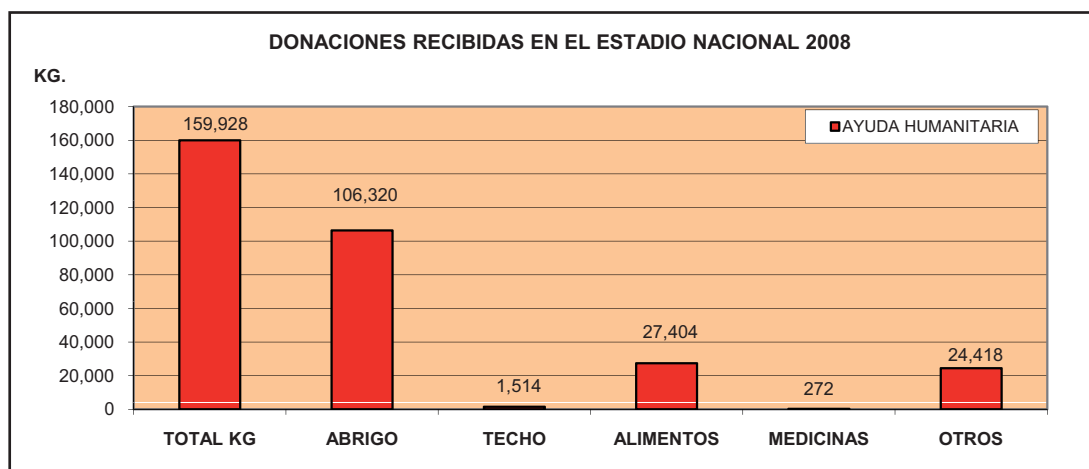
#### 2.3.1.2 DONACIONES RECIBIDAS EN EL ESTADIO NACIONAL EN LA CAMPAÑA DE PREVENCIÓN 2008 “ANTE EL FRÍO MEJOR PREVENIDOS”

CUADRO C. DONACIONES RECIBIDAS POR TIPO DE SECTOR Y MESES

MES	SECTOR	TOTAL	BIENES DE AYUDA HUMANITARIA (EN KGS.)					
			TOTAL KG	ABRIGO	TECHO	ALIMENTOS	MEDICINAS	OTROS
<b>TOTAL GENERAL</b>		<b>3.348</b>	<b>159.928</b>	<b>106.320</b>	<b>1.514</b>	<b>27.404</b>	<b>272</b>	<b>24.418</b>
<b>MAYO</b>	<b>TOTAL MES MAYO</b>	<b>593</b>	<b>85.720</b>	<b>41.793</b>	<b>1.476</b>	<b>18.321</b>	<b>43</b>	<b>24.087</b>
	SECTOR ESTATAL	3	736	647		89		
	SECTOR PRIVADO	590	84.984	41.146	1.476	18.232	43	24.087
<b>JUNIO</b>	<b>TOTAL MES JUNIO</b>	<b>1.475</b>	<b>20.322</b>	<b>18.881</b>	<b>35</b>	<b>1.070</b>	<b>150</b>	<b>186</b>
	SECTOR ESTATAL	13	5.256	4.973		237	1	45
	SECTOR PRIVADO	1.462	15.066	13.908	35	833	149	141
<b>JULIO</b>	<b>TOTAL MES JULIO</b>	<b>977</b>	<b>21.720</b>	<b>15.600</b>	<b>0</b>	<b>5.991</b>	<b>50</b>	<b>79</b>
	SECTOR ESTATAL	11	3.042	3.033			9	
	SECTOR PRIVADO	966	18.678	12.567		5.991	41	79
<b>AGOSTO</b>	<b>TOTAL MES AGOSTO</b>	<b>303</b>	<b>32,166</b>	<b>30.046</b>	<b>3</b>	<b>2.022</b>	<b>29</b>	<b>66</b>
	SECTOR ESTATAL	10	12.176	10.179		1.971	9	17
	SECTOR PRIVADO	293	19.990	19.867	3	51	20	49

Fuente: Dirección Nacional de Logística - INDECI

Elaboración: Oficina de Estadística y Telemática del INDECI





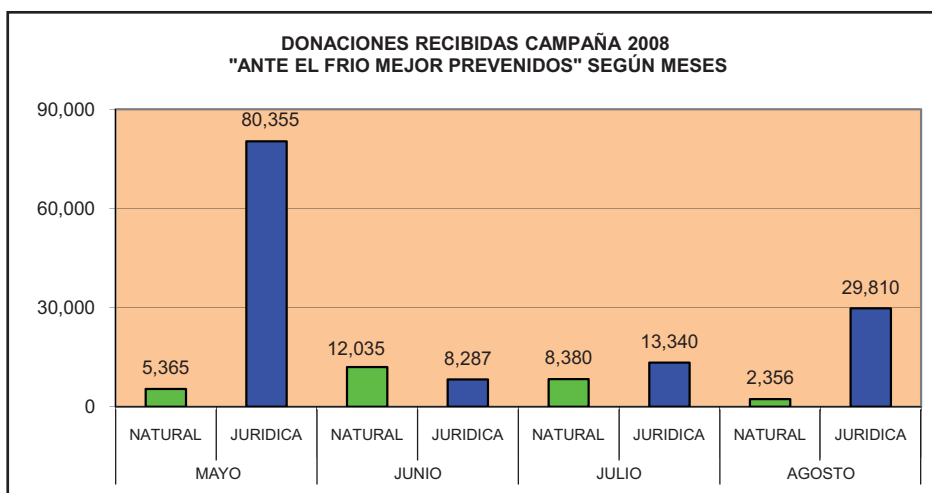
### 2.3.1. A NIVEL NACIONAL

#### 2.3.1.2 DONACIONES RECIBIDAS EN EL ESTADIO NACIONAL EN LA CAMPAÑA DE PREVENCIÓN 2008 "ANTE EL FRÍO MEJOR PREVENIDOS"

CUADRO D. DONACIONES RECIBIDAS POR TIPO DE PERSONA SEGÚN MESES

MES	PERSONA		TOTAL AYUDA KGS.	BIENES DE AYUDA HUMANITARIA (EN KGS.)				
	NAT / JUR	TOTAL PERS.		ABRIGO	TECHO	ALIMENTOS	MEDICINAS	OTROS
<b>TOTAL PERSONAS</b>		<b>3.348</b>	<b>159.928</b>	<b>106.320</b>	<b>1.514</b>	<b>27.404</b>	<b>272</b>	<b>24.418</b>
<b>PERSONA NATURAL</b>		<b>3.203</b>	<b>28.136</b>	<b>27.085</b>	<b>38</b>	<b>434</b>	<b>231</b>	<b>348</b>
<b>PERSONA JURIDICA</b>		<b>145</b>	<b>131.792</b>	<b>79.235</b>	<b>1.476</b>	<b>26.970</b>	<b>41</b>	<b>24.070</b>
<b>MAYO</b>	<b>TOTAL MES MAYO</b>		<b>85.720</b>	<b>41.793</b>	<b>1.476</b>	<b>18.321</b>	<b>43</b>	<b>24.087</b>
	NATURAL	578	5.365	5.115	0	94	43	113
	JURIDICA	15	80.355	36.678	1.476	18.227	0	23.974
<b>JUNIO</b>	<b>TOTAL MES JUNIO</b>		<b>20.322</b>	<b>18.881</b>	<b>35</b>	<b>1.070</b>	<b>150</b>	<b>186</b>
	NATURAL	1.424	12.035	11.514	35	223	127	136
	JURIDICA	51	8.287	7.367	0	847	23	50
<b>JULIO</b>	<b>TOTAL MES JULIO</b>		<b>21.720</b>	<b>15.600</b>	<b>0</b>	<b>5.991</b>	<b>50</b>	<b>79</b>
	NATURAL	925	8.380	8.185	0	91	41	63
	JURIDICA	52	13.340	7.415	0	5.900	9	16
<b>AGOSTO</b>	<b>TOTAL MES AGOSTO</b>		<b>32.166</b>	<b>30.046</b>	<b>3</b>	<b>2.022</b>	<b>29</b>	<b>66</b>
	NATURAL	276	2.356	2.271	3	26	20	36
	JURIDICA	27	29.810	27.775	0	1.996	9	30

Fuente: Dirección Nacional de Logística - INDECI  
Elaboración: Oficina de Estadística y Telemática del INDECI





### 2.3.1.2 CAMPAÑA DE DONACIONES EN EL ESTADIO NACIONAL “ANTE EL FRIO MEJOR PREVENIDOS”



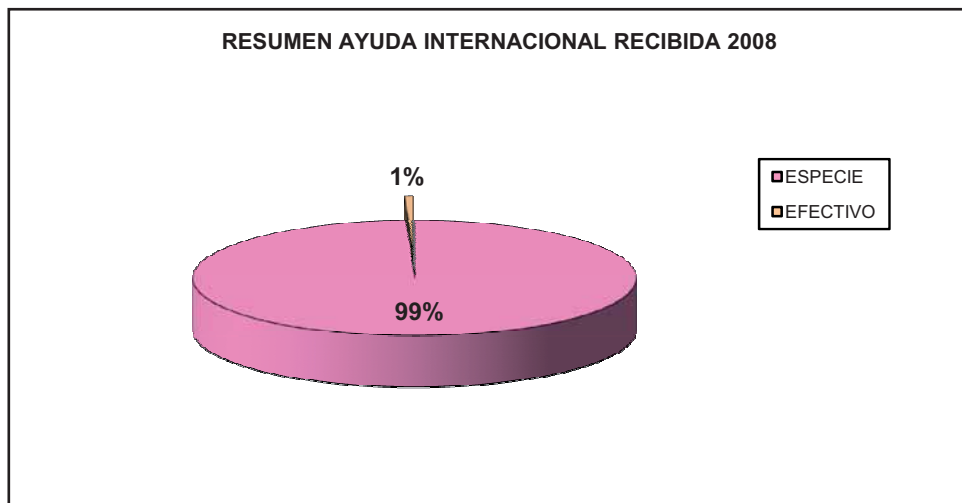


### 2.3.2. A NIVEL INTERNACIONAL

**CUADRO A. RESUMEN DE DONACIONES RECIBIDAS A NIVEL INTERNACIONAL**

TIPO DE DONANTE	CANTIDAD DE DONANTES	VALOR DE LAS DONACIONES S/.	% DE DONACIONES
<b>TOTAL</b>	<b>107</b>	<b>7.421.923</b>	<b>100,00</b>
ESPECIE	96	7.378.603	99,42
EFFECTIVO	11	43.320	0,58

Fuente: Dirección Regional INDECI - Costa Centro  
Elaboración: Oficina de Estadística y Telemática - INDECI





### 2.3.2 A NIVEL INTERNACIONAL

**CUADRO B. AYUDA HUMANITARIA INTERNACIONAL RECIBIDA EN ESPECIES PARA LA ATENCION DE LAS DIVERSAS EMERGENCIAS OCURRIDAS EN EL PERU EN EL AÑO 2008**

N°	ENTIDAD DONANTE	PAIS	ARTICULOS DONADOS	VALOR EN MONEDA INTERNACIONAL S/.	RESOLUCION DE ACEPTACION E INAFECTACION TRIBUTARIA	DESTINO
<b>TOTAL GENERAL</b>				<b>7.378.603</b>		
1	Republica Islamica de Pakistan	PAKISTAN	125 unidades de carpas y accesorios	239.218	013-2008-INDECI del 16.01.2008	Para la atención de la población damnificada por el sismo ocurrido el 15.AGO.2007
2	Republica Islamica de Pakistan	PAKISTAN	54 unidades de carpas y accesorios	51.259	013-2008-INDECI del 16.01.2008	Para la atención de la población damnificada por el sismo ocurrido el 15.AGO.2007
3	Comunidad Peruana residente en Guayaquil, a través del Consulado General del Perú en Guayaquil	ECUADOR	Alimentos, ropa y zapatos usados	805	013-2008-INDECI del 10.11.2008	Para la atención de la población damnificada por el sismo ocurrido el 15.AGO.2007
4	Republica Islamica de Pakistan	PAKISTAN	35 carpas y accesorios	33.224	030-2008-INDECI del 25.01.2008	Para la atención de la población damnificada por el sismo ocurrido el 15.AGO.2007
5	Consulado General del Perú en la Ciudad de Miami de los Estados Unidos de America	EE.UU.	02 contenedores de 40 pies portando diversos bienes (ropa usada, bolsas de dormir, cama comodoy, andadores, carpa familiar, víveres diversos, zapatos y otros)	62.760	030-2008-INDECI del 25.01.2008	Para la atención de la población damnificada por el sismo ocurrido el 15.AGO.2007
6	Comunidad de Australia	AUSTRALIA	109 bultos con prendas de vestir diversas	11.980	030-2008-INDECI del 25.01.2008	Para la atención de la población damnificada por el sismo ocurrido el 15.AGO.2007
7	ENVIRONMENTAL SYSTEMS RESEARCH INSTITUTE INC. - ESRI, INC.	EE.UU.	06 Licencias de Software ArcGIS	281	062-2008-INDECI del 21.02.2008	Destinada para implementación de los Sistemas de Información Geográfica "SIG" del INDECI.
8	Consulado General del Perú en la Ciudad de Miami de los Estados Unidos de America	EE.UU.	01 Contenedor de 40 pies, portando diversos bienes (prendas de vestir diversas, calzados, juguetes, alimentos varios, andadores médicos, camilla plegable, pañales desechables, carpas, entre otros).	30.210	136-2008-INDECI del 09.04.2008	Para la atención de la población damnificada por el sismo ocurrido el 15.AGO.2007
9	Comunidad Peruana Residente en la Ciudad de Miami, a través del Consulado General del Perú en la Ciudad de Miami de los Estados Unidos de America	EE.UU.	02 contenedores de 40 pies portando diversos bienes (prendas de vestir diversas, zapatos, juguetes, medicamentos varios, víveres varios, frazadas, colchones, artículos de cocina, artículos de higiene, artículos para bebés, carpas varias, pañales desechables, entre otros).	9.578	136-2008-INDECI del 09.04.2008	Atención a la población damnificada por el sismo ocurrido el 15.08.2007.

**2.3.2 A NIVEL INTERNACIONAL****CUADRO B. AYUDA HUMANITARIA INTERNACIONAL RECIBIDA EN ESPECIES PARA LA ATENCION DE LAS DIVERSAS EMERGENCIAS OCURRIDAS EN EL PERU EN EL AÑO 2008**

N°	ENTIDAD DONANTE	PAIS	ARTICULOS DONADOS	VALOR EN MONEDA INTERNACIONAL S/.	RESOLUCION DE ACEPTACION E INAFECTACION TRIBUTARIA	DESTINO
10	Consulado General del Perú en la Ciudad de Miami de los Estados Unidos de America	EE.UU.	02 contenedores de 40 pies portando diversos bienes (prendas de vestir diversas, calzados, juguetes, andadores médicos, carpas bipersonales, agua mineral, medicinas varias, entre otros).	235.032	144-2008-INDECI del 11.04.2008	Atención a la población damnificada por el sismo ocurrido el 15.08.2007.
11	Consulado General del Perú en la Ciudad de Miami de los Estados Unidos de America	EE.UU.	03 contenedores de 40 pies portando diversos bienes (prendas de vestir diversas, calzados, juguetes, andadores, muletas, carpas, agua mineral, medicinas varias, linternas, utensilios de cocina, entre otros).	406.997	144-2008-INDECI del 11.04.2008	Para la atención de la población damnificada por el sismo ocurrido el 15.AGO.2007
12	Diversas personas, a traves de la Embajada del Perú en Ecuador y del Consulado General del Perú en Quito	ECUADOR	180 bultos portando prendas de vestir diversas (zapatos, frazadas, sábanas, colchas, alimentos, medicinas, entre otros).	34.582	151-2008-INDECI del 16.04.2008	Para la atención de la población damnificada por el sismo ocurrido el 15.AGO.2007
13	Residentes de la Ciudad de los Angeles, CA. a traves del Consulado General del Perú en los Angeles, CA, de los Estados Unidos de America	EE.UU.	01 contenedor de 40 pies portando diversos bienes (alimentos diversos, carpas nuevas y usadas, bolsas de dormir nuevas y usadas, zapatos, entre otros).	31.380	231-2008-INDECI del 17.06.2008	Para la atención de la población damnificada por el sismo ocurrido el 15.AGO.2007
14	Empresa Gloria S.A. , a traves del consulado del Perú en la Ciudad de Miami de los Estados Unidos de America.	EE.UU.	512 carpas	98.950	231-2008-INDECI del 17.06.2008	Para la atención de la población damnificada por el sismo ocurrido el 15.AGO.2007
15	La Dirección Nacional de Protección Civil y Administración de Desastres del Ministerio del Poder Popular para Relaciones Interiores y Justicia de la Republica Bolivariana de Venezuela.	VENEZUELA	Diversos bienes (alimentos varios, prendas de vestir, calzados diversos, entre otros).	132.358	233-2008-INDECI del 17.06.2008	Para la atención de la población damnificada por el sismo ocurrido el 15.AGO.2007
16	La Dirección Nacional de Protección Civil y Administración de Desastres del Ministerio del Poder Popular para Relaciones Interiores y Justicia de la Republica Bolivariana de Venezuela.	VENEZUELA	Diversos bienes (alimentos varios, medicinas, útiles de aseo personal, entre otros).	88.810	233-2008-INDECI del 17.06.2008	Para la atención de la población damnificada por el sismo ocurrido el 15.AGO.2007
17	MARBELIZE S.A.	ECUADOR	550 cajas de conservas de atún	10.479	237-2008-INDECI del 19.06.2008	Para la atención de la población damnificada por el sismo ocurrido el 15.AGO.2007





### 2.3.2 A NIVEL INTERNACIONAL

**CUADRO B. AYUDA HUMANITARIA INTERNACIONAL RECIBIDA EN ESPECIES PARA LA ATENCION DE LAS DIVERSAS EMERGENCIAS OCURRIDAS EN EL PERU EN EL AÑO 2008**

N°	ENTIDAD DONANTE	PAIS	ARTICULOS DONADOS	VALOR EN MONEDA INTERNACIONAL S/.	RESOLUCION DE ACEPTACION E INAFECTACION TRIBUTARIA	DESTINO
18	Gobierno de la República de Cuba	CUBA	Medicamentos diversos.	126.320	268-2008-INDECI, del 10 Julio 2008	Para la atención de la población damnificada por el sismo ocurrido el 15.AGO.2007, por bajas temperaturas y en general para la población damnificada ante desastres naturales de cualquier índole.
19	Consulado General del Perú en la Ciudad de Miami de los Estados Unidos de América	EE.UU	Bienes de ayuda humanitaria diversos, alimentos, medicamentos, sillas de ruedas, entre otros.	20.060	270-2008-INDECI, del 10 julio 2008	Para la atención de la población damnificada por el sismo ocurrido el 15.AGO.2007
20	Embajada del Perú en Ecuador	ECUADOR	Alimentos, colchones, frazadas, pañales desechables y medicamentos	17.140	271-2008-INDECI, del 10 julio 2008	Para la atención de la población damnificada por el sismo ocurrido el 15.AGO.2007
21	Consulado General del Perú en Hamburgo - Alemania	ALEMANIA	Contenedor de 40 pies portando alimentos diversos (arroz, bizcochos, galletas y Krit canapé)	87.486	272-2008-INDECI, del 10 julio 2008	Para la atención de la población damnificada por el sismo ocurrido el 15.AGO.2007
22	04 PROJECT INTERNATIONAL (CH) coordinated by U.A.S - Canadá	CANADA	04 (cuatro) contenedores de 40 pies portando calzados (diversas tallas y colores)	42.084	273-2008-INDECI, 10 Julio 2008	Para la atención de la población damnificada por el sismo ocurrido el 15.AGO.2007
23	Residentes en la República de Chile	CHILE	Diversos bienes (ropa usada y nueva, alimentos, medicinas, calzados, entre otros).	81.564	274-2008-INDECI, 10 Julio 2008	Para la atención de la población damnificada por el sismo ocurrido el 15.AGO.2007
24	Consulado General del Perú en Los Ángeles, CA. de los Estados Unidos de América, por los residentes en la ciudad de San Francisco y Embajada del Perú en la República Oriental del Uruguay	EE.UU.	04 (cuatro) contenedores de 40 pies portando diversos bienes (alimentos, ropa diversa, calzados, juguetes, entre otros).	64.705	275-2008-INDECI, 10 Julio 2008	Para la atención de la población damnificada por el sismo ocurrido el 15.AGO.2007
25	Consulado General del Perú a través de los residentes en la Ciudad de Miami de los Estados Unidos de América	EE.UU.	09 (nueve) contenedores de 40 pies portando diversos bienes (alimentos, ropa diversa, zapatos, juguetes, medicinas, agua mineral, entre otros)	232.217	276-2008-INDECI, 10 Julio 2008	Para la atención de la población damnificada por el sismo ocurrido el 15.AGO.2007
26	Embajada del Perú en Argentina	ARGENTINA	Diversos bienes (ropa nueva y usada, almohadas, bolsas de dormir, carpas, frazadas, calzados, entre otros)	257.901	279-2008-INDECI, 17 Julio 2008	Para la atención de la población damnificada por el sismo ocurrido el 15.AGO.2007



## 2.3.2 A NIVEL INTERNACIONAL

**CUADRO B. AYUDA HUMANITARIA INTERNACIONAL RECIBIDA EN ESPECIES PARA LA ATENCION DE LAS DIVERSAS EMERGENCIAS OCURRIDAS EN EL PERU EN EL AÑO 2008**

N°	ENTIDAD DONANTE	PAIS	ARTICULOS DONADOS	VALOR EN MONEDA INTERNACIONAL S/.	RESOLUCION DE ACEPTACION E INAFECTACION TRIBUTARIA	DESTINO
27	CONSULADO GENERAL DEL PERU EN PARIS.	FRANCIA	20 cajas de medicinas diversas.	6.364	305-2008-INDECI del 14.08.2008	Apoyo por las bajas temperaturas en las zonas alto andinas de los departamentos de Puno, Tacna, Arequipa, Moquegua, Apurímac, Ayacucho, Cusco, Huancavelica, Junín y Pasco.
28	Embajada del Perú en Finlandia, Organización Alands Fredsforening EMMAUS	FINLANDIA	662 (seiscientos sesenta y dos) kilos de ropa usada	809	378-2008-INDECI, 13 Septiembre 2008	Para apoyo a la campaña organizada por el INDECI ante las bajas temperaturas en las zonas alto andinas
29	Royal Dutch Airlines de Holanda	HOLANDA	consistente en diversos bienes (frazadas, juguetes, ropa usada, zapatos, entre otros)	47.168	379-2008-INDECI, 13 Septiembre 2008	Para la atención de la población damnificada por el sismo ocurrido el 15.AGO.2007
30	Residentes en la República de Chile	CHILE	Consistente en 70 bultos conteniendo diversos bienes (alimentos, bolsas de dormir, carpas, ropa usada, entre otros)	9.761	379-2008-INDECI, 13 Septiembre 2008	Para la atención de la población damnificada por el sismo ocurrido el 15.AGO.2007
31	Residentes Peruanos en la ciudad de Nueva York	EEUU	01 (un) contenedor conteniendo diversos bienes (alimentos, zapatos, ropa, medicinas, entre otros)	13.491	380-2008-INDECI, 13 Septiembre 2008	Para la atención de la población damnificada por el sismo ocurrido el 15.AGO.2007
32	El Comité Pro Ayuda al Perú en San Juan, Puerto Rico	PUERTO RICO	02 (dos) contenedores conteniendo diversos bienes (agua mineral, alimentos, camas, ropas usadas, zapatos, medicinas, artículos de higiene, entre otros)	59.360	380-2008-INDECI, 13 Septiembre 2008	Para la atención de la población damnificada por el sismo ocurrido el 15.AGO.2007
33	Consulado General del Perú en la ciudad de Salamanca	ESPAÑA	02 (dos) contenedores conteniendo diversos bienes (ropa nueva y usada, zapatos, chalecos, colchas, frazadas, alimentos, medicinas, entre otros).	10.364	380-2008-INDECI, 13 Septiembre 2008	Para la atención de la población damnificada por el sismo ocurrido el 15.AGO.2007
34	Consulado General del Perú en la ciudad de San Francisco, USA.	EEUU	01 contenedor conteniendo diversos bienes (carpas, bolsas de dormir, colchonetas, frazadas, alimentos envasados y enlatados, ropa nueva, agua mineral, entre otros)	11.864	380-2008-INDECI, 13 Septiembre 2008	Para la atención de la población damnificada por el sismo ocurrido el 15.AGO.2007
35	Consulado General del Perú en la ciudad de San Francisco, USA.	EEUU	01 contenedor conteniendo diversos bienes (carpas, bolsas de dormir, colchonetas, frazadas, alimentos envasados y enlatados, ropa nueva, agua mineral, fundas para almohadas, guantes de cuero, crema facial, entre otros)	13.665	380-2008-INDECI, 13 Septiembre 2008	Para la atención de la población damnificada por el sismo ocurrido el 15.AGO.2007



### 2.3.2 A NIVEL INTERNACIONAL

**CUADRO B. AYUDA HUMANITARIA INTERNACIONAL RECIBIDA EN ESPECIES PARA LA ATENCION DE LAS DIVERSAS EMERGENCIAS OCURRIDAS EN EL PERU EN EL AÑO 2008**

N°	ENTIDAD DONANTE	PAIS	ARTICULOS DONADOS	VALOR EN MONEDA INTERNACIONAL S/.	RESOLUCION DE ACEPTACION E INAFECTACION TRIBUTARIA	DESTINO
36	Consulado General del Perú en París - Francia	FRANCIA	01 (un) contenedor de 40 pies portando diversos bienes (zapatos, ropa, sábanas, y toallas nuevas para hospital, sillas de ruedas, entre otros)	10.266	381-2008-INDECI, 15 Septiembre 2008	Para la atención de la población damnificada por el sismo ocurrido el 15.AGO.2007
37	Consulado Honorario del Perú en la ciudad de San Juan- Puerto Rico	PUERTO RICO	01(un) contenedor de 40 pies portando diversos bienes (ropa usada, calzado, sabanas, sombrillas, medicinas, víveres, entre otros)	29.780	381-2008-INDECI, 15 Septiembre 2008	Para la atención de la población damnificada por el sismo ocurrido el 15.AGO.2007
38	Consulado Honorario del Perú en la ciudad de San Juan- Puerto Rico	PUERTO RICO	01(un) contenedor de 40 pies portando diversos bienes (ropa usada, calzado, sábanas, sombrillas, medicinas, víveres, entre otros)	29.780	381-2008-INDECI, 15 Septiembre 2008	Para la atención de la población damnificada por el sismo ocurrido el 15.AGO.2007
39	Consulado General del Perú en la ciudad de Sevilla - España	ESPAÑA	01 (un) 40 pies portando diversos bienes (agua mineral, alimentos enlatados, ropa y zapatos usados, entre otros)	13.527	381-2008-INDECI, 15 Septiembre 2008	Para la atención de la población damnificada por el sismo ocurrido el 15.AGO.2007
40	Embajada del Perú en los Estados Unidos de América	EEUU	01 (un) contenedor de 40 pies portando diversos bienes (ropa, zapatos, agua mineral, carpa, edredones, gigantografías, entre otros)	7.538	381-2008-INDECI, 15 Septiembre 2008	Para la atención de la población damnificada por el sismo ocurrido el 15.AGO.2007
41	Embajada de la República del Perú en Japón	JAPÓN	01 (un) contenedor de 20 pies y 01 (un) 40 pies portando diversos bienes (bolsas de dormir, camillas estacionarias, colchonetas térmicas, muletas, pantalla para radiografía, ropa, sillas de ruedas, entre otros)	70.765	381-2008-INDECI, 15 Septiembre 2008	Para la atención de la población damnificada por el sismo ocurrido el 15.AGO.2007
42	Consulado General del Perú en la ciudad de Miami, USA	EEUU	13 (trece) contenedores conteniendo diversos bienes (alimentos varios, ropa, zapatos, juguetes, suministros médicos usados, entre otros)	407.940	382-2008-INDECI, 15 Septiembre 2008	Para la atención de la población damnificada por el sismo ocurrido el 15.AGO.2007
43	Centro de Insulin Zum Leben de la Doctora Heidem Schmiedebach de Alemania	ALEMANIA	02 (dos) cajas conteniendo medicinas varias	5.605	387-2008-INDECI, 17 Septiembre 2008	Para la atención de la población damnificada por el sismo ocurrido el 15.AGO.2007
44	Federation Des Associations Peruvienes en France (FAPF)	FRANCIA	23 (veinti tres) cajas conteniendo medicinas varias	3.291	387-2008-INDECI, 17 Septiembre 2008	Para la atención de la población damnificada por el sismo ocurrido el 15.AGO.2007
45	Comité de Emergencia de Ayuda al Perú por el terremoto de Pisco, Miami, Florida USA	EEUU	Diversos bienes (alimentos, ropa diversas, zapatos, juguetes, entre otros)	92.550	387-2008-INDECI, 17 Septiembre 2008	Para la atención de la población damnificada por el sismo ocurrido el 15.AGO.2007

**2.3.2 A NIVEL INTERNACIONAL****CUADRO B. AYUDA HUMANITARIA INTERNACIONAL RECIBIDA EN ESPECIES PARA LA ATENCION DE LAS DIVERSAS EMERGENCIAS OCURRIDAS EN EL PERU EN EL AÑO 2008**

N°	ENTIDAD DONANTE	PAIS	ARTICULOS DONADOS	VALOR EN MONEDA INTERNACIONAL S/.	RESOLUCION DE ACEPTACION E INAFECTACION TRIBUTARIA	DESTINO
46	Embajada del Perú y Consulado General del Perú en Quito - Ecuador	ECUADOR	Diversos bienes contenidos en 309 cajas (frazadas, alimentos, ropa usada, utensilios de cocina, entre otros)	27.429	389-2008-INDECI, 17 Septiembre 2008	Para la atención de la población damnificada por el sismo ocurrido el 15.AGO.2007
47	Consulado General del Perú en México	MÉXICO	Diversos bienes (ropa nueva, medicamentos, alimentos, pañales, zapatos, entre otros)	29.510	397-2008-INDECI, 18 Septiembre 2008	Para la atención de la población damnificada por el sismo ocurrido el 15.AGO.2007
48	Consulado General del Perú en la Ciudad de Miami de los Estados Unidos de América	EEUU	Diversos bienes (alimentos, ropa nueva, zapatos, medicinas, pañales, sillas de ruedas, carpas, frazadas, agua, entre otros)	31.590	397-2008-INDECI, 18 Septiembre 2008	Para la atención de la población damnificada por el sismo ocurrido el 15.AGO.2007
49	Consulado General del Perú en la ciudad de Sevilla - España	ESPAÑA	01 (un) contenedor de 40 pies, portando diversos bienes (agua mineral, alimento, ropa y zapatos usados, entre otros)	13.505	401-2008-INDECI, 19 Septiembre 2008	Para la atención de la población damnificada por el sismo ocurrido el 15.AGO.2007
50	Consulado General del Perú en San Francisco - USA	EEUU	Diversos bienes (alimentos enlatados, ropa, zapatos, zapatillas, colchas nuevas y usadas, carpas, pañales, entre otros)	11.972	403-2008-INDECI, 19 Septiembre 2008	Para la atención de la población damnificada por el sismo ocurrido el 15.AGO.2007
51	Consulado Honorario del Perú en Salamanca	ESPAÑA	Diversos bienes (ropa, zapatos, frazadas usadas, esparadrapos, gasas, jeringas, entre otros)	63.844	403-2008-INDECI, 19 Septiembre 2008	Para la atención de la población damnificada por el sismo ocurrido el 15.AGO.2007
52	La Association Aviation Sans Frontieres de Paris - Francia	FRANCIA	720 frascos de pastillas purificadores de agua	11.761	403-2008-INDECI, 19 Septiembre 2008	Para la atención de la población damnificada por el sismo ocurrido el 15.AGO.2007
53	The Corporation of the Presiding Bishop of the Church of Jesus Christ of Latter - Day Saints de USA	EEUU	Diversos bienes (carpas familiares para 06 personas, frazadas, juguetes, kits de alimentos, kits escolar, kits de higiene, ropa usada, entre otros)	939.593	403-2008-INDECI, 19 Septiembre 2008	Para la atención de la población damnificada por el sismo ocurrido el 15.AGO.2007
54	La Aviacion KLM Cargo Barcelona de España	ESPAÑA	Diversos bienes (ropa usada, calzados, muletas de aluminio y madera, mochilas, edredones, entre otros)	8.270	403-2008-INDECI, 19 Septiembre 2008	Para la atención de la población damnificada por el sismo ocurrido el 15.AGO.2007
55	La Empresa Peruvian Motors INC - USA	EEUU	01 contenedor conteniendo diversos bienes (ropa usada, calzados, muletas de aluminio y madera, mochilas, edredones, entre otros)	30.210	403-2008-INDECI, 19 Septiembre 2008	Para la atención de la población damnificada por el sismo ocurrido el 15.AGO.2007
56	Embajada del Perú en San José - Costa Rica	COSTA RICA	Diversos bienes (ropa, zapatos usados, medicinas, alimentos, carpas, frazadas, jabones de tocador, pañales desechables, pasta dental, shampoo en sachet, entre otros)	4.750	403-2008-INDECI, 19 Septiembre 2008	Para la atención de la población damnificada por el sismo ocurrido el 15.AGO.2007



### 2.3.2 A NIVEL INTERNACIONAL

**CUADRO B. AYUDA HUMANITARIA INTERNACIONAL RECIBIDA EN ESPECIES PARA LA ATENCION DE LAS DIVERSAS EMERGENCIAS OCURRIDAS EN EL PERU EN EL AÑO 2008**

N°	ENTIDAD DONANTE	PAIS	ARTICULOS DONADOS	VALOR EN MONEDA INTERNACIONAL S/.	RESOLUCION DE ACEPTACION E INAFECTACION TRIBUTARIA	DESTINO
57	Consulado General del Perú en la ciudad de Nueva York - USA		Diversos bienes (alimentos enlatados, calzados, camas hospitalarias, colchas, edredones, juguetes, ropa, pañales, toallas usadas, entre otros)	10.514	403-2008-INDECI, 19 Septiembre 2008	Para la atención de la población damnificada por el sismo ocurrido el 15.AGO.2007
58	El Sistema Nacional de Protección Civil del Ministerio de Gobierno y Justicia de la República de Panamá	PANAMA	01 (un) contenedor conteniendo diversos bienes (agua mineral, alimentos, colchas, platos, cubiertos y vasos descartables, kits de aseo, generadores eléctricos portátiles, entre otros)	2.441	403-2008-INDECI, 19 Septiembre 2008	Para la atención de la población damnificada por el sismo ocurrido el 15.AGO.2007
59	Consulado General del Perú en la Ciudad de Miami de los Estados Unidos de América	EEUU	Agua mineral, alimentos enlatados, medicinas, pañales desechables, entre otros	116.239	409-2008-INDECI, 02 Octubre 2008	Para la atención de la población damnificada por el sismo ocurrido el 15.AGO.2007
60	Consulado General del Perú en la Ciudad de Miami de los Estados Unidos de América	EEUU	Bienes de ayuda humanitaria, consistente en: pañales, muletas (implemento médico) y parrillas portátil (gradillas)	1.327	409-2008-INDECI, 02 Octubre 2008	Para la atención de la población damnificada por el sismo ocurrido el 15.AGO.2007
61	Agencia de los Estados Unidos para el Desarrollo Internacional (USAID)	EEUU	50 bultos conteniendo 500 bolsas de cuerpo	15.820	414-2008-INDECI, 07 Octubre 2008	Para la atención de la población damnificada por el sismo ocurrido el 15.AGO.2007
62	Consulado Honorario del Perú en la ciudad de San Juan, Puerto Rico	PUERTO RICO	06 (seis) contenedores de 40 pies, consistente en: diversos bienes (agua mineral, alimentos enlatados, ropa usada, crema dermatológica, jabón de tocador, jugos de frutas, pañales desechables, sábanas, entre otros)	87.270	417-2008-INDECI, 10 Octubre 2008	Para la atención de la población damnificada por el sismo ocurrido el 15.AGO.2007
63	Consulado Honorario del Perú en la ciudad de San Juan, Puerto Rico	PUERTO RICO	03 (tres) contenedores de 40 pies, consistente en: diversos bienes (ropa usada, alimentos, zapatos, juguetes, pañales desechables, paraguas, entre otros)	89.340	417-2008-INDECI, 10 Octubre 2008	Para la atención de la población damnificada por el sismo ocurrido el 15.AGO.2007
64	Embajada del Perú en Italia	ITALIA	01 (un) contenedor consistente en: diversos bienes (ropa, zapatos, grupo electrógeno, medicinas, entre otros)	10.364	418-2008-INDECI, 10 Octubre 2008	Para la atención de la población damnificada por el sismo ocurrido el 15.AGO.2007
65	Consulado General del Perú en Houston - USA	EEUU	01 (un) contenedor conteniendo diversos bienes (agua mineral, alimentos enlatados, bolsas de dormir, calzados, colchas, edredones, jabón de tocador, pañales desechables, entre otros)	28.030	418-2008-INDECI, 10 Octubre 2008	Para la atención de la población damnificada por el sismo ocurrido el 15.AGO.2007



## 2.3.2 A NIVEL INTERNACIONAL

**CUADRO B. AYUDA HUMANITARIA INTERNACIONAL RECIBIDA EN ESPECIES PARA LA ATENCION DE LAS DIVERSAS EMERGENCIAS OCURRIDAS EN EL PERU EN EL AÑO 2008**

N°	ENTIDAD DONANTE	PAIS	ARTICULOS DONADOS	VALOR EN MONEDA INTERNACIONAL S/.	RESOLUCION DE ACEPTACION E INAFECTACION TRIBUTARIA	DESTINO
66	Consulado General del Perú en la ciudad de Córdoba - Argentina	ARGENTINA	Diversos bienes (agua mineral, alimentos, zapatos, ropa usada, agua mineral, colchones, entre otros)	30.150	419-2008-INDECI, 10 Octubre 2008	Para la atención de la población damnificada por el sismo ocurrido el 15.AGO.2007
67	Consulado Honorario del Perú en la ciudad de San Juan - Puerto Rico	PUERTO RICO	03 (tres) contenedores conteniendo diversos bienes (agua mineral, alimentos perecederos, camas, ropa usada, entre otros)	89.340	419-2008-INDECI, 10 Octubre 2008	Para la atención de la población damnificada por el sismo ocurrido el 15.AGO.2007
68	Consulado General del Perú en la ciudad de San Francisco - USA	EEUU	01 (un) contenedor conteniendo diversos bienes (material médico, agua mineral, alimentos enlatados, zapatos, ropa usada, entre otros)	7.490	419-2008-INDECI, 10 Octubre 2008	Para la atención de la población damnificada por el sismo ocurrido el 15.AGO.2007
69	The Church of Jesus Christ of Latter-Day Saints - USA	EEUU	Diversos bienes (ropa usada, agua mineral, bolsas de dormir, calzados, carpas, entre otros)	224.296	422-2008-INDECI, 14 Octubre 2008	Para la atención de la población damnificada por el sismo ocurrido el 15.AGO.2007
70	THE CHURCH OF JESUS CHRIST OF LATTER-DAY SAINTS-USA.	EEUU	03 (tres) contenedores conteniendo diversos bienes (ropa usada y botas)	1.027.659	428-2008-INDECI, 27 Octubre 2008	Para la atención de la población afectada por las bajas temperaturas en las zonas alto andinas y la atención de la población damnificada por el sismo ocurrido el 15.AGO.2007
71	Consulado Honorario del Perú en Copenhague - Reino de Dinamarca	DINAMARCA	03 (tres) contenedores conteniendo diversos bienes (agua mineral, alimentos perecederos, camas, ropa usada, entre otros)	10.357	428-2008-INDECI, 27 Octubre 2008	Para la atención de la población afectada por las bajas temperaturas en las zonas alto andinas y la atención de la población damnificada por el sismo ocurrido el 15.AGO.2008
72	Embajada del Perú en la ciudad de Washington de los Estados Unidos de América	EEUU	Diversos bienes (bolsas de dormir, víveres, sábanas, ropa usada y nueva, medicinas, colchas, entre otros)	4.493	446-2008-INDECI, 04 Noviembre 2008	Para la atención de la población damnificada por el sismo ocurrido el 15.AGO.2007
73	Embajada del Perú en los Estados Unidos de América	EEUU	Diversos bienes (víveres varios, pañales, frazadas, medicinas, equipo de respiración modelo 332203, artículos de aseo, entre otros)	6.290	446-2008-INDECI, 04 Noviembre 2008	Para la atención de la población damnificada por el sismo ocurrido el 15.AGO.2007
74	Embajada del Perú en Bolivia	BOLIVIA	1,192 bultos portando frazadas, utensilios de cocina de plástico, medicinas, juguetes, alimentos, entre otros)	5.111	447-2008-INDECI, 04 Noviembre 2008	Para la atención de la población damnificada por el sismo ocurrido el 15.AGO.2007



### 2.3.2 A NIVEL INTERNACIONAL

**CUADRO B. AYUDA HUMANITARIA INTERNACIONAL RECIBIDA EN ESPECIES PARA LA ATENCION DE LAS DIVERSAS EMERGENCIAS OCURRIDAS EN EL PERU EN EL AÑO 2008**

N°	ENTIDAD DONANTE	PAIS	ARTICULOS DONADOS	VALOR EN MONEDA INTERNACIONAL S/.	RESOLUCION DE ACEPTACION E INAFECTACION TRIBUTARIA	DESTINO
75	Consulado General del Perú en Machala y Guayaquil	ECUADOR	Diversos bienes (alimentos, juguetes, medicinas, zapatos, entre otros)	55.978	449-2008-INDECI, 05 Noviembre 2008	Para la atención de la población damnificada por el sismo ocurrido el 15.AGO.2007
76	Consulado General del Perú en Sevilla de España	ESPAÑA	01 (un) contenedor de 20 pies, conteniendo diversos bienes (agua mineral, ropa y zapatos usados)	10.521	450-2008-INDECI, 05 Noviembre 2008	Para la atención de la población damnificada por el sismo ocurrido el 15.AGO.2007
77	Consulado General del Perú en Sevilla de España	ESPAÑA	01 (un) contenedor de 40 pies, conteniendo diversos bienes (agua mineral, ropa y zapatos usados, juguetes y tienda de campaña)	12.004	450-2008-INDECI, 05 Noviembre 2008	Para la atención de la población damnificada por el sismo ocurrido el 15.AGO.2007
78	Embajada del Perú en República Dominicana	REPÚBLICA DOMINICANA	01 (un) contenedor que contenía diversos bienes (agua mineral, biberones, capillo dentales, colchas, frazadas, kits de higiene bucal, ropa usada, sábanas, víveres varios, zapatos usados, entre otros)	5.988	452-2008-INDECI, 05 Noviembre 2008	Para la atención de la población damnificada por el sismo ocurrido el 15.AGO.2007
79	Empresa Fedex Express Corp. de la ciudad de Miami de los Estados Unidos de América	EEUU	Consistente en: agua Cristal Geysel	844	458-2008-INDECI, 10 Noviembre 2008	Para la atención de la población damnificada por el sismo ocurrido el 15.AGO.2007
80	Consulado General del Perú en la ciudad de París - Francia	FRANCIA	Consistente en medicinas, ropa usada, edredón, frazadas, muleta y sábana	3.973	458-2008-INDECI, 10 Noviembre 2008	Para la atención de la población damnificada por el sismo ocurrido el 15.AGO.2007
81	La Fundación para la Cooperación APY Solidaridad en Acción de la ciudad de Sevilla - España	ESPAÑA	1,668 bolsas de dormir, 500 carpas familiares, 501 colchones de dos plazas inflable y 396 infladores de pie	150.688	468-2008-INDECI, 28 Noviembre 2008	Para la atención de la población damnificada por el sismo ocurrido el 15.AGO.2007
82	Consulado General del Perú en la ciudad de Miami de USA	EEUU	Artículos diversos (alimentos, medicinas, pañales, agua embotellada, sillas de rueda, entre otros)	38.759	470-2008-INDECI, 28 Noviembre 2008	Para la atención de la población damnificada por el sismo ocurrido el 15.AGO.2007
83	Consulado General del Perú en la ciudad de Miami de USA	EEUU	consistente en: agua mineral, alimentos variados, artículos de higiene, medicina varias, muletas, pañales desechables, silla de ruedas, entre otros)	21.457	470-2008-INDECI, 28 Noviembre 2008	Para la atención de la población damnificada por el sismo ocurrido el 15.AGO.2007
84	Consulado General del Perú en Sao Paulo - Brasil	BRASIL	4,189 piezas conteniendo alimentos varios, asientos infantiles, cama para bebe, carpas familiares, frazadas, medicinas, manteles, planchas de eternit, reservorios de agua, ropa usada, entre otros),	447.610	472-2008-INDECI, 28 Noviembre 2008	Para la atención de la población damnificada por el sismo ocurrido el 15.AGO.2007
85	Consulado General del Perú en San Juan - Puerto Rico	PUERTO RICO	Diversos bienes (ropa usada, zapatos usados, sillas de ruedas, utensilios de cocina, alimentos, medicamentos, entre otros)	249.785	489-2008-INDECI, 15 Diciembre 2008	Para la atención de la población damnificada por el sismo ocurrido el 15.AGO.2007



## 2.3.2 A NIVEL INTERNACIONAL

**CUADRO B. AYUDA HUMANITARIA INTERNACIONAL RECIBIDA EN ESPECIES PARA LA ATENCION DE LAS DIVERSAS EMERGENCIAS OCURRIDAS EN EL PERU EN EL AÑO 2008**

N°	ENTIDAD DONANTE	PAIS	ARTICULOS DONADOS	VALOR EN MONEDA INTERNACIONAL S/.	RESOLUCION DE ACEPTACION E INAFECTACION TRIBUTARIA	DESTINO
86	Consulado General del Perú en París - Francia	FRANCIA	Donación monetaria valorizada	9.045	490-2008-INDECI, 15 Diciembre 2008	Para la atención de la población damnificada por el sismo ocurrido el 15.AGO.2007
87	Consulado General del Perú en Vancouver, Canadá	CANADA	Donación monetaria valorizada	9.045	490-2008-INDECI, 15 Diciembre 2008	Para la atención de la población damnificada por el sismo ocurrido el 15.AGO.2007
88	El Instituto Víctor Raúl Haya de la Torre INC. de la ciudad de Paterson, New Jersey de los Estados Unidos de América	EEUU	Donación monetaria valorizada	15.425	490-2008-INDECI, 15 Diciembre 2008	Para la atención de la población damnificada por el sismo ocurrido el 15.AGO.2007
89	Embajada del Perú en Austria y el Consulado General del Perú en Hamburgo de Alemania	ALEMANIA	Donación monetaria valorizada	10.476	490-2008-INDECI, 15 Diciembre 2008	Para la atención de la población damnificada por el sismo ocurrido el 15.AGO.2007
90	El Project Of Childcare Worldwide coordinated by U.A.S. de Canadá	CANADA	Donación monetaria valorizada	7.387	490-2008-INDECI, 15 Diciembre 2008	Para la atención de la población damnificada por el sismo ocurrido el 15.AGO.2007
91	Consulado General del Perú en la ciudad de Miami de los Estados Unidos de América	EEUU	Artículos diversos (agua mineral, alimentos, andador, bastones, anteojos de medida, artículos de aseo, calzados, colchas, entre otros)	13.505	495-2008-INDECI, 15 Diciembre 2008	Para la atención de la población damnificada por el sismo ocurrido el 15.AGO.2007
92	Embajada del Perú en la República Dominicana	REPÚBLICA DOMINICANA	Artículos diversos (cenefas drapeadas con ondas, cojines, colchas, cortinas, ropa usada, entre otros)	14.415	495-2008-INDECI, 15 Diciembre 2008	Para la atención de la población damnificada por el sismo ocurrido el 15.AGO.2007
93	Embajada del Perú en Costa Rica	COSTA RICA	Artículos diversos (alimentos, almohadas, artículos de limpieza, bolsas de dormir para niños, colchas, corinas, detergentes, leche fresca, ropa, entre otros)	16.158	495-2008-INDECI, 15 Diciembre 2008	Para la atención de la población damnificada por el sismo ocurrido el 15.AGO.2007
94	Embajada del Perú en Madrid, España	ESPAÑA	Diversos bienes (alimentos, ropa nueva y usada, zapatos, zapatillas, medicinas, entre otros)	21.735	496-2008-INDECI, 15 Diciembre 2008	Para la atención de la población damnificada por el sismo ocurrido el 15.AGO.2007
95	Los Residentes en la Ciudad de California de los Estados Unidos de América	EEUU	Diversos bienes (alimentos, carpas, medicinas, ropa usada, sillas de rueda, entre otros)	13.352	496-2008-INDECI, 15 Diciembre 2008	Para la atención de la población damnificada por el sismo ocurrido el 15.AGO.2007
96	Instituto Víctor Raúl Haya de la Torre INC, de la ciudad de Paterson New Jersey - Estados Unidos de América	EEUU	Diversas prendas de vestir contenidos en 252 cajas	60.220	503-2008-INDECI, 18 Diciembre 2008	Para la atención de la población damnificada por el sismo ocurrido el 15.AGO.2007

Fuente: Dirección Nacional de Logística - INDECI

Elaboración: Oficina de Estadística y Telemática del INDECI





### 2.3.2. A NIVEL INTERNACIONAL

**CUADRO C. AYUDA HUMANITARIA RECIBIDA DEL EXTERIOR MEDIANTE DONACIONES DINERARIAS EN MONEDA EXTRANJERA POR HELADAS 2008**

Nº	FECHA	DONANTE	RESOLUCION Nº	TC	DOLARES \$	SOLES S/.
<b>TOTAL</b>					<b>15.324</b>	<b>43.320</b>
01	14 / Mar / 08	BANCO DE PICHINCHA QUITO ECUADOR	095-08	2,8140	5.183	14.585
02	14 / Mar / 08	EMBAJADA DEL PERU EN CHILE	096-08	2,8140	1.925	5.417
03	9 / Jun / 08	CONSULADO DEL PERU EN GENEVE	213-08	2,8260	41	116
04	9 / Jun / 08	EMBAJADA DEL PERU EN LA PAZ BOLIVIA	213-08	2,8260	974	2.753
05	18 / Ago / 08	EMBAJADA DEL PERU EN INGLATERRA	306-08	2,8260	483	1.365
06	18 / Ago / 08	EMBAJADA DEL PERU EN ITALIA	308-08	2,8220	4.843	13.667
07	18 / Ago / 08	EMBAJADA DEL PERU EN LOS ANGELES EEUU	308-08	2,8250	615	1.737
08	6 / Nov / 08	CONSULADO DEL PERU EN VANCOUVER CANADA	445-08	2,8300	818	2.315
09	15 / Dic / 08	CONSULADO DEL PERU EN TORONTO	488-08	3,1050	329	1.022
10	16 / Dic / 08	ANONIMO EXTRANJERO	493-08	3,0920	5	15
11	29 / Dic / 08	EMBAJADA DEL PERU EN COSTA RICA	504-08	3,0400	108	328

Fuente: Dirección Nacional de Logística - INDECI  
Elaboración: Oficina de Estadística y Telemática del INDECI

