ZONIFICACIÓN ECOLÓGICA Y ECONÓMICA DEL DEPARTAMENTO DE HUANCAVELICA

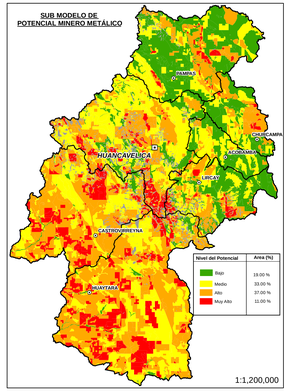

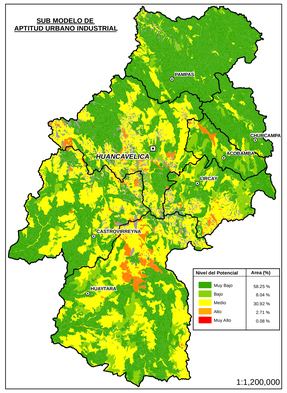

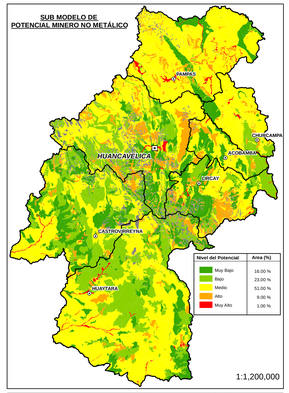

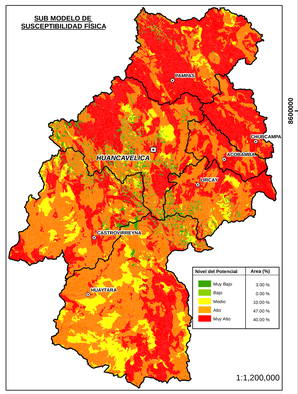

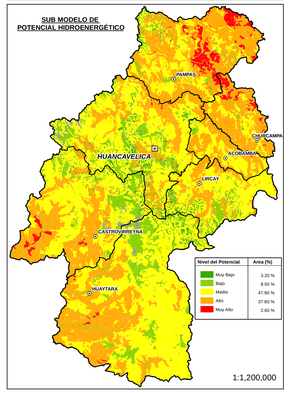

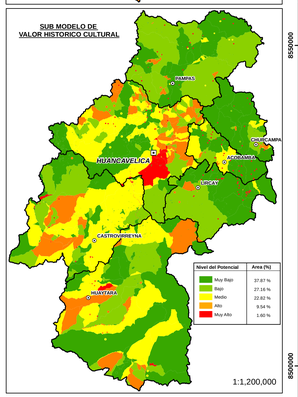

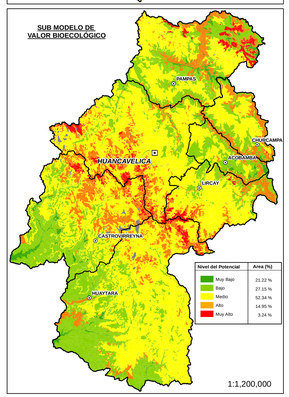

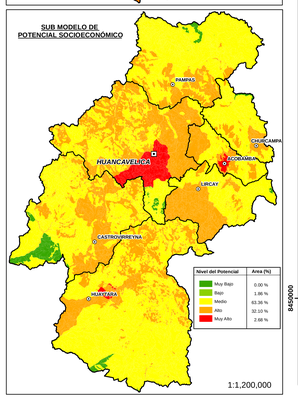

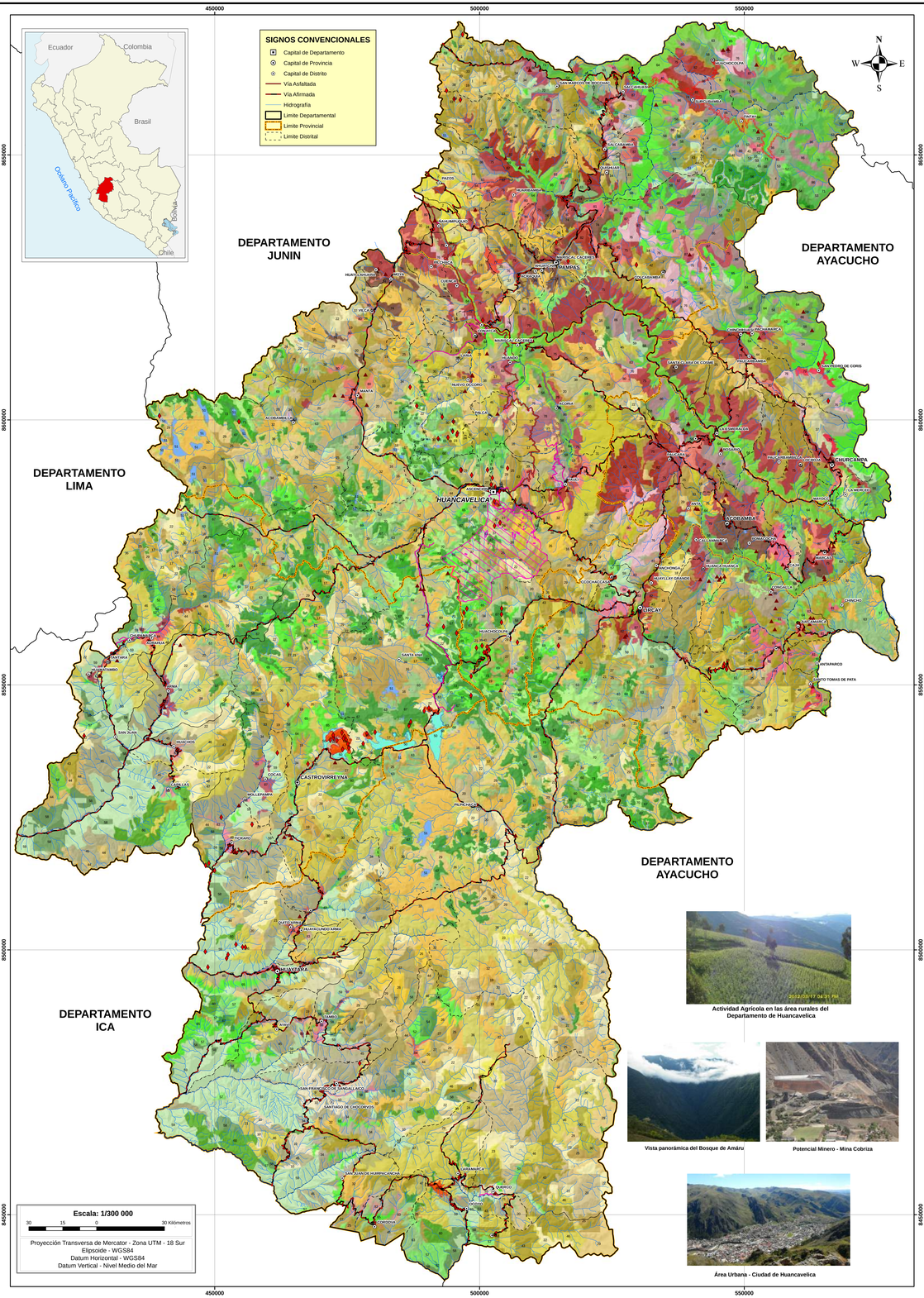

Actividad Agrícola en las área rurales del Departamento de Huancavelica

Vista panorámica del Bosque de Amáru

Potencial Minero - Mina Cobriza

Área Urbana - Ciudad de Huancavelica

GRANDES ZONAS	POTENCIALIDADES EN LAS ZONAS ECOLÓGICAS Y ECONÓMICAS
A.- ZONAS PRODUCTIVAS	1 Zona con aptitud para Cultivos en Limpio con Potencial Agricola bajo
	2 Zona con aptitud para Cultivos en Limpio con Potencial Agricola bajo asociado a Potencial Hidroenergético
	3 Zona con aptitud para Cultivos en Limpio con Potencial Agricola bajo asociado a Potencial Minero Metálico
	4 Zona con aptitud para Cultivos en Limpio con Potencial Agricola medio
	5 Zona con aptitud para Cultivos en Limpio con Potencial Agricola medio asociado a Potencial Hidroenergético
	6 Zona con aptitud para Cultivos en Limpio con Potencial Agricola medio asociado a Potencial Minero Metálico
	7 Zona con aptitud para Cultivos en Limpio con Potencial Agricola medio asociado a Potencial Minero no Metálico
	8 Zona con aptitud para Cultivos Permanentes asociado a producción Forestal con Potencial Agricola bajo
	9 Zona con aptitud para Cultivos Permanentes asociado a producción Forestal con Potencial Agricola bajo, Hidroenergético
	10 Zona con aptitud para Cultivos Permanentes asociado a producción Forestal con Potencial Agricola bajo, Hidroenergético y Minero Metálico
	11 Zona con aptitud para Cultivos Permanentes con Potencial Agricola bajo asociado a Potencial Hidroenergético y Minero Metálico
	12 Zona con aptitud para Cultivos Permanentes con Potencial Agricola bajo asociado a Potencial Minero Metálico y Minero no Metálico
	13 Zona con aptitud para Cultivos Permanentes con Potencial Agricola bajo asociado a Potencial Minero no Metálico
	14 Zona con aptitud para Pastos asociado a Cultivos en Limpio con Potencial medio e Hidroenergético
	15 Zona con aptitud para Pastos asociado a Cultivos en Limpio con Potencial medio y Minero Metálico
	16 Zona con aptitud para Pastos con Potencial medio
	17 Zona con aptitud para Pastos con Potencial medio asociado a Potencial Minero Metálico
	18 Zona con aptitud para Pastos con Potencial medio asociado a Potencial Minero Metálico y Minero no Metálico
	19 Zona con aptitud para Pastos con Potencial medio asociado a Potencial Minero no Metálico
	20 Zona con aptitud para Pastos en tierras de protección
	21 Zona con aptitud para Pastos en tierras de protección asociado a Potencial Hidroenergético y Minero Metálico
	22 Zona con aptitud para Pastos en tierras de protección asociado a Potencial Minero Metálico
	23 Zona con aptitud para Pastos en tierras de protección asociado a Potencial Minero Metálico y Minero no Metálico
	24 Zona con aptitud para Pastos en tierras de protección asociado a Potencial Minero no Metálico
	25 Zona con aptitud para Pastos en tierras de protección con Potencial bajo
	26 Zona con aptitud para Pastos en tierras de protección con Potencial bajo asociado a Potencial Hidroenergético
	27 Zona con aptitud para Pastos en tierras de protección con Potencial bajo asociado a Potencial Hidroenergético y Minero Metálico
	28 Zona con aptitud para Pastos en tierras de protección con Potencial bajo asociado a Potencial Hidroenergético, Minero Metálico y Minero no Metálico
	29 Zona con aptitud para Pastos en tierras de protección con Potencial bajo asociado a Potencial Minero Metálico
	30 Zona con aptitud para Pastos en tierras de protección con Potencial bajo asociado a Potencial Minero Metálico y Minero no Metálico
	31 Zona con aptitud para Pastos en tierras de protección con Potencial bajo asociado a Potencial Minero no Metálico
	32 Zona con aptitud para Pastos en tierras de protección con Potencial medio
	33 Zona con aptitud para Pastos en tierras de protección con Potencial medio asociado a Potencial Hidroenergético
	34 Zona con aptitud para Pastos en tierras de protección con Potencial medio asociado a Potencial Hidroenergético y Minero Metálico
	35 Zona con aptitud para Pastos en tierras de protección con Potencial medio asociado a Potencial Hidroenergético, Minero Metálico y Minero no Metálico
	36 Zona con aptitud para Pastos en tierras de protección con Potencial medio asociado a Potencial Minero Metálico
	37 Zona con aptitud para Pastos en tierras de protección con Potencial medio asociado a Potencial Minero Metálico y Minero no Metálico
	38 Zona con aptitud para Pastos en tierras de protección con Potencial medio asociado a Potencial Minero no Metálico
	39 Zona de Bofedales con aptitud Potencial para Pastos
	40 Zona de Bofedales con aptitud Potencial para Pastos asociado a Potencial Minero Metálico y Minero no Metálico
	41 Zona para Producción Forestal asociado a Pastos con Potencial bajo
	42 Zona para Producción Forestal asociado a Pastos con Potencial bajo y Potencial Minero Metálico
	43 Zona para Producción Forestal con Potencial medio
	44 Zona para Producción Forestal con Potencial medio asociado a Potencial Hidroenergético
	45 Zona para Producción Forestal con Potencial medio asociado a Potencial Hidroenergético y Minero Metálico
	46 Zona para Producción Forestal con Potencial medio asociado a Potencial Minero Metálico
	47 Zona para Producción Forestal con Potencial medio asociado a Potencial Minero Metálico y Minero no Metálico
	48 Zona para Producción Forestal con Potencial medio asociado a Potencial Minero no Metálico
	49 Zona de Extracción Minera
	50 Cuerpos de Agua con Aptitud Acuicola
	51 Lagunas
B.- ZONAS DE PROTECCIÓN Y CONSERVACIÓN ECOLÓGICA	52 Zona de protección asociado a Producción Forestal
	53 Zona de protección asociado a Producción Forestal y Potencial Hidroenergético
	54 Zona de protección asociado a Producción Forestal y Potencial Minero Metálico
	55 Zona de protección asociado a Producción Forestal y Potencial Minero no Metálico
	56 Zona de protección asociado a Producción Forestal, Potencial Hidroenergético y Minero Metálico
	57 Zona de Protección por vocación natural del suelo
	58 Zona de Protección por vocación natural del suelo asociado a Potencial Hidroenergético
	59 Zona de Protección por vocación natural del suelo asociado a Potencial Hidroenergético y Minero Metálico
	60 Zona de Protección por vocación natural del suelo asociado a Potencial Minero Metálico
	61 Zona de Protección por vocación natural del suelo asociado a Potencial Minero Metálico y Minero no Metálico
	62 Zona de Protección por vocación natural del suelo asociado a Potencial Minero no Metálico
	63 Zona de Valor Bioecológico Alto
	64 Zona de Valor Bioecológico Alto con Potencial Hidroenergético
	65 Zona de Valor Bioecológico Alto con Potencial Hidroenergético y Minero Metálico
	66 Zona de Valor Bioecológico Alto con Potencial Hidroenergético, Minero Metálico y Minero no Metálico
	67 Zona de Valor Bioecológico Alto con Potencial Minero Metálico
	68 Zona de Valor Bioecológico Alto con Potencial Minero Metálico y Minero no Metálico
	69 Zona de Valor Bioecológico Alto con Potencial Minero no Metálico
	70 Zona de Valor Bioecológico Muy Alto
	71 Zona de Valor Bioecológico Muy Alto con Potencial Hidroenergético
	72 Zona de Valor Bioecológico Muy Alto con Potencial Hidroenergético y Minero Metálico
	73 Zona de Valor Bioecológico Muy Alto con Potencial Minero Metálico
C.- ZONAS DE RECUPERACIÓN	74 Zona degradada por agricultura en tierras aptas para pastos
	75 Zona degradada por agricultura en tierras aptas para pastos con Potencial Hidroenergético
	76 Zona degradada por agricultura en tierras aptas para pastos con Potencial Hidroenergético y Minero Metálico
	77 Zona degradada por agricultura en tierras aptas para pastos con Potencial Hidroenergético, Minero Metálico y Minero no Metálico
	78 Zona degradada por agricultura en tierras aptas para pastos con Potencial Minero Metálico
	79 Zona degradada por agricultura en tierras aptas para pastos con Potencial Minero Metálico y Minero no Metálico
	80 Zona degradada por agricultura en tierras aptas para pastos con Potencial Minero no Metálico
	81 Zona degradada por agricultura en tierras de aptitud forestal
	82 Zona degradada por agricultura en tierras de aptitud forestal con Potencial Hidroenergético
	83 Zona degradada por agricultura en tierras de aptitud forestal con Potencial Hidroenergético y Minero Metálico
	84 Zona degradada por agricultura en tierras de aptitud forestal con Potencial Minero no Metálico
	85 Zona degradada por agricultura en tierras de protección
	86 Zona degradada por agricultura en tierras de protección con Potencial Hidroenergético
	87 Zona degradada por agricultura en tierras de protección con Potencial Hidroenergético y Minero Metálico
	88 Zona degradada por agricultura en tierras de protección con Potencial Minero no Metálico
	♦89 Zona de Degradación por Pasivos Ambientales
D.- ZONAS DE VALOR PAISAJISTICO ESPECIAL	▲90 Valor Historico Cultural Arqueológico Prehispánico
	91 Valor Historico Cultural Arqueológico Paisajístico (Qhapaq Ñan)
	*92 Comunidad Campesina Santa Barbara
E.- ZONAS DE VOCACIÓN URBANA INDUSTRIAL	93 Zona de Ocupación Urbana
	94 Zona de Vocación para la Ocupación Urbano Industrial

POTENCIALIDADES EN EL DEPARTAMENTO DE HUANCAVELICA

POTENCIALIDADES	AREA (Has.)	% EN EL DEPART.
TIPO		
Cultivos en Limpio	34,334.44	1.55
Cultivos Permanentes	25,532.92	1.15
Pastos	1,072,829.28	48.29
Forestal	369,340.54	16.63
Minero Metálico	1,735,137.58	78.11
Minero No Metálico	1,315,304.13	59.21
Hidroenergético	19,633,015.05	88.37
Acuicola	3,957.12	0.18
Hídrico	7,607.18	0.34
Valor Bioecológico	1,566,903.94	70.53
Aptitud Urbano Industrial	749,000.42	33.71

Nota: Los porcentajes han sido calculados de forma individual respecto al total de la superficie de la Región (2' 221,453.4 ha.). Ejemplo: La zona con potencial minero metálico tiene una superficie de 1,735,137.58 ha. que ocupa el 78.11% del total de la superficie de la Región, este potencial se refiere a los valores
Muy Altos, Altos y Medios.
Y asi como también asociado a otros potenciales.

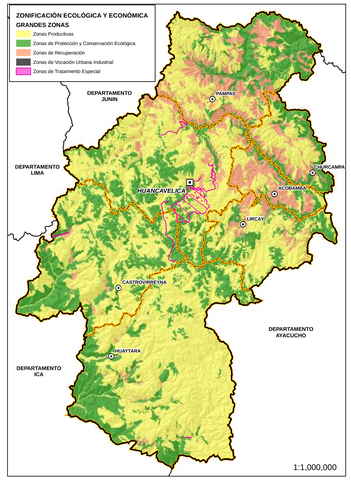

DESCRIPCIÓN DE LAS GRANDES ZONAS DE LA ZEE

A. Zona de Aptitud Productiva

Que según la naturaleza del territorio, incluye zonas que tienen mayor aptitud para uso: agropecuaria, forestal, industrial, acuicola, minero, hidroenergético, entre otras.

Tiene una superficie de 1'294,379.69 has (58.27%) con relación al área total SIG del Departamento de Huancavelica.

B. Zona de Protección y Conservación Ecológica

Que incluye las cabeceras de cuencas, biodiversidad de especies y ecosistemas singulares y zonas de colina que por su disección son consideradas como de protección de acuerdo al reglamento de clasificación de tierras y las áreas adyacentes a los cauces de los ríos según la delimitación establecida por la autoridad de aguas.

Tiene una superficie de 680,752.29 has (30.64%) con relación al área total SIG del Departamento de Huancavelica.

C. Zonas de Tratamiento Especial

Que incluyen áreas arqueológicas, histórico culturales (Qhapaq Ñan) y/o áreas de belleza escénica, socioeconómica,cultural diferenciada y/o geopolítica, requieren de una estrategia especial para la asignación de uso: (Zonas con potencial para actividad turística en convivencia con comunidades campesinas).

Para fines cartográficos no se ha definido un área especifica de ocupación y se esta mostrando e identificando las zonas que poseen dicha característica.

D. Zonas de Recuperación

Que incluyen áreas que requieren de una estrategia especial para la recuperación de los ecosistemas degradados, su mal uso y manejo o contaminados.

Tiene una superficie de 244,646.56 has (11.01%) con relación al área total SIG del Departamento de Huancavelica.

E. Zonas Urbanas o Industriales

Que incluyen áreas las zonas urbanas e industriales actuales, las de posible expansión o el desarrollo de nuevos asentamientos urbanos o industriales.

Tiene una superficie de 1,674,87 has (0.08%) con relación al área total SIG del Departamento de Huancavelica.

HUANCAVELICA
Transparencia para todos

GOBIERNO REGIONAL DE HUANCAVELICA

GERENCIA REGIONAL DE RECURSOS NATURALES Y GESTION DEL MEDIO AMBIENTE

GERENCIA REGIONAL DE PLANEAMIENTO PRESUPUESTO Y ACONDICIONAMIENTO TERRITORIAL

Proyecto: DESARROLLO DE CAPACIDADES PARA EL ORDENAMIENTO TERRITORIAL EN EL DEPARTAMENTO DE HUANCAVELICA

Mapa : MESO ZONIFICACIÓN ECOLÓGICA ECONÓMICA DEL DEPARTAMENTO DE HUANCAVELICA

Fuente: Proyecto: Desarrollo de Capacidades para el Ordenamiento Territorial en el Departamento de Huancavelica.
GOBIERNO REGIONAL HUANCAVELICA
Imagen de satelite Landsat ETM+, cartas IGN.

Proyección y Dátum: Sistema de Coordenadas Proyectadas: UTM
Datum Horizontal: WGS 1984
Zona: 18 Sur

Elaborado por: *Equipo Técnico del Proyecto OT*

Procesado por: Ivan Infantas B. - Mabel Escobar S. Especialista en SIG y Teledetección del Equipo ZEE - OT

Fecha: *Huancavelica, Octubre de 2013*

ESC. de Trabajo: *1:100,000*
ESC de Impresión: *1:299,916*

Nro - ZEE - 01