

80°0'0"W

75°0'0"W

70°0'0"W

0°0'0"S

0°0'0"S

5°0'0"S

5°0'0"S

10°0'0"S

10°0'0"S

15°0'0"S

15°0'0"S

20°0'0"S

20°0'0"S




SIMBOLOGÍA

- Capital Departamental
- Departamentos

1. Base de datos georreferenciada de Áreas Naturales Protegidas, Áreas de Conservación Regional y Privadas Servicio Nacional de Áreas Naturales Protegidas - SERNANP 2013
2. Base de datos georreferenciada de Comunidades Nativas Tituladas, COFOPRI 2011, Instituto del Bien Común - SICNA 2011
3. Base de datos georreferenciada de Reservas Territoriales del Estado a favor de Indígenas en Aislamiento Voluntario y en Contacto Inicial Instituto del Bien Común - SICNA 2011.
4. Base de datos georreferenciada de Concesiones Maderables, No Maderables, Bosque de Producción Permanente 2013, MINAGRI - Dirección General Forestal y de Fauna Silvestre.
5. Base de datos georreferenciada del Humedal RAMSAR, Abanico del Pastaza Servicio Nacional de Áreas Naturales Protegidas - SERNANP 2009
6. Base de datos de Aguajales y Pantanos - Mapa Forestal 2000 INRENA 2000
7. Base de datos georreferenciada de Comunidades Campesinas COFOPRI 2011.
8. Base de datos georreferenciada de Distribución Natural de Bosques - MINAM


BOSQUE - NO BOSQUE Y PÉRDIDA DE LA COBERTURA DE BOSQUES HÚMEDOS AMAZÓNICOS 2000 - 2014 POR CATEGORÍAS TERRITORIALES

CATEGORÍAS TERRITORIALES	SIMBOLO	ha		%		BOSQUE - NO BOSQUE AL 2014			PERDIDA DE BOSQUE 2001 - 2014		
		ha	%	BOSQUE 2014	NO BOSQUE 2000	HIDROGRAFÍA	ha	%			
ÁREAS NATURALES PROTEGIDAS	Áreas Naturales Protegidas	10,884,377	21.31	18,191,744	23.41	215,400	3.81	228,577	12.45	50,857	3.06
	Áreas de Conservación Regional	2,128,297	2.72	2,043,814	2.95	51,581	0.91	24,829	1.35	6,373	0.39
	Áreas de Conservación Privadas	21,871	0.03	19,782	0.03	1,630	0.03	110	0.01	136	0.01
COMUNIDADES NATIVAS Y CAMPESINAS	Comunidades Campesinas Tituladas	1,171,487	1.50	733,596	1.06	412,567	7.29	5,900	0.32	19,423	1.17
	Comunidades Nativas Tituladas	12,502,466	15.97	11,525,361	16.66	458,465	8.10	245,133	13.47	273,476	16.84
RESERVAS INDÍGENAS		1,718,371	2.19	1,689,663	2.44	5,042	0.09	22,449	1.23	1,197	0.07
BOSQUES DE PRODUCCIÓN PERMANENTE	1.1 Concesiones con fines maderables										
	Concesión maderable	7,785,122	9.94	7,554,661	10.92	46,505	0.82	41,459	2.28	142,496	8.82
	Concesión para reforestación	193,846	0.17	124,308	0.18	1,261	0.02	1,025	0.06	7,296	0.44
	1.2 Concesiones con fines no maderables										
	Concesión para otros productos del bosque Castaña y Shiringa	870,354	1.11	847,956	1.23	9,145	0.16	3,667	0.20	9,613	0.58
	Concesión para conservación	853,594	1.09	798,557	1.15	30,036	0.53	11,078	0.61	13,622	0.84
Concesión para ecoturismo	103,859	0.13	95,487	0.14	1,827	0.03	2,016	0.11	3,389	0.21	
Concesión de Área de manejo de fauna silvestre	3,999	0.01	1,697	0.00	1,744	0.03	22	0.00	536	0.03	
BOSQUES DE PRODUCCIÓN PERMANENTE EN RESERVA (futuras concesiones o bosques locales)		9,067,342	11.58	8,458,344	12.27	240,449	4.25	135,340	7.44	203,209	12.29
PREDIOS RURALES		1,255,902	1.60	605,922	0.88	468,139	8.28	9,410	0.52	172,431	10.43
ZONA ESPECIAL	Humedales en la Amazonía	3,387,968	4.33	3,197,803	4.62	71,336	1.26	104,270	5.73	14,559	0.88
NO CATEGORIZADO		20,822,286	26.33	15,299,650	22.05	3,641,779	64.39	908,402	54.22	734,454	44.43
TOTAL		78,308,800	100.00	69,179,377	100.00	5,686,910	100.00	1,619,384	100.00	1,653,129	100.00



PERÚ Ministerio del Ambiente

Programa Nacional de Conservación de Bosque para la Mitigación del Cambio Climático




PERÚ - BOSQUE HÚMEDO AMAZÓNICO

CATEGORÍAS TERRITORIALES

Fuente:
Información generada de manera conjunta, por el MINAM a través del PNCBMCC y el Proyecto REDD+, el MINAGRI a través de la DGFFS (SERFOR) y la Sala de Observación OTCA; utilizando la metodología desarrollada por la Universidad de Maryland.

Mapa:
03



80°0'0"W

75°0'0"W

70°0'0"W