



Municipalidad Distrital  
**Manantay**

*Rumbo al Progreso*

**GERENCIA DE SERVICIOS  
PÚBLICOS**

# SITUACION ACTUAL

- ▶ Informe Técnico N° 005-2017-ANA-AAA.U-AT-JAVP, de fecha diciembre 2017, realizaron el monitoreo de la calidad de agua de la Quebrada Manantay en 2 puntos, el primer punto fue en el Parque Natural (Carretera Federico Basadre Km 3) con coordenadas 548565, 9072853 y el segundo punto fue poco antes de la desembocadura al Río Ucayali 551735, 9072001, se evidencia la presencia en alta concentración del metal plomo. De igual modo, se encontraron valores elevados de **Coliformes Fecales**, relacionados al vertimiento de aguas residuales domésticas y la acumulación de residuos sólidos en los cuerpos de agua (Residuos solidos).



# SITUACION ACTUAL

- ▶ La quebrada Yumantay tiene una apariencia de un botadero de basura, lleno de botellas plásticas, bolsas, cartones y otros elementos contaminantes.

FOTOGRAFIA N° 2 - (Fuente diario La República)



# SITUACION ACTUAL

- ▶ La quebrada Yumantay con aguas de color negro originado por la descarga de sus aguas residuales (desagües principalmente de Callería).

FOTOGRAFIA N° 2 - Aguas Negras contaminadas



# ACCIONES REALIZADAS.



Municipalidad Distrital  
**Manantay**

*Rumbo al Progreso*

# ACCIONES REALIZADAS

- ▶ En el mes de Mayo se realizó una Jornada de Limpieza, Organizada por el Gobierno Regional de Ucayali, en coordinación con la Municipalidad Distrital de Manantay u otras instituciones.



# ACCIONES REALIZADAS

- ▶ Se desecho más de 25 toneladas de residuos sólidos acumulados de la quebrada de Yumantay, con maquinaria pesada de la Municipalidad Distrital de Manantay y se prevé que para fines de Octubre se realice la segunda jornada de Limpieza antes que empiecen las lluvias.



ENCUESTA REALIZADA A POBLACIÓN DE LA  
RIVERA QUEBRADA YUMANTAY DE 161 FAMILIAS  
- 2019.

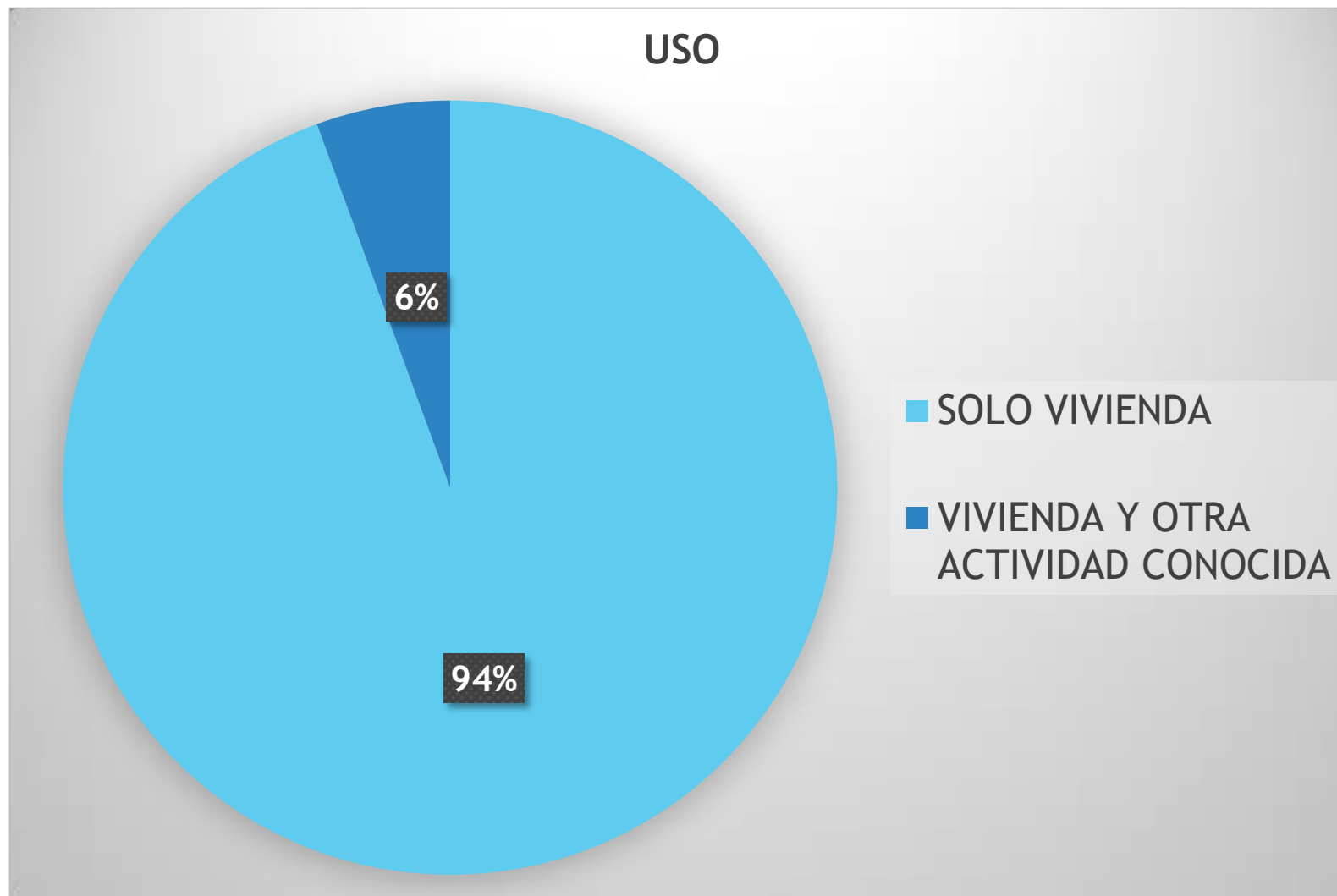


Municipalidad Distrital  
**Manantay**

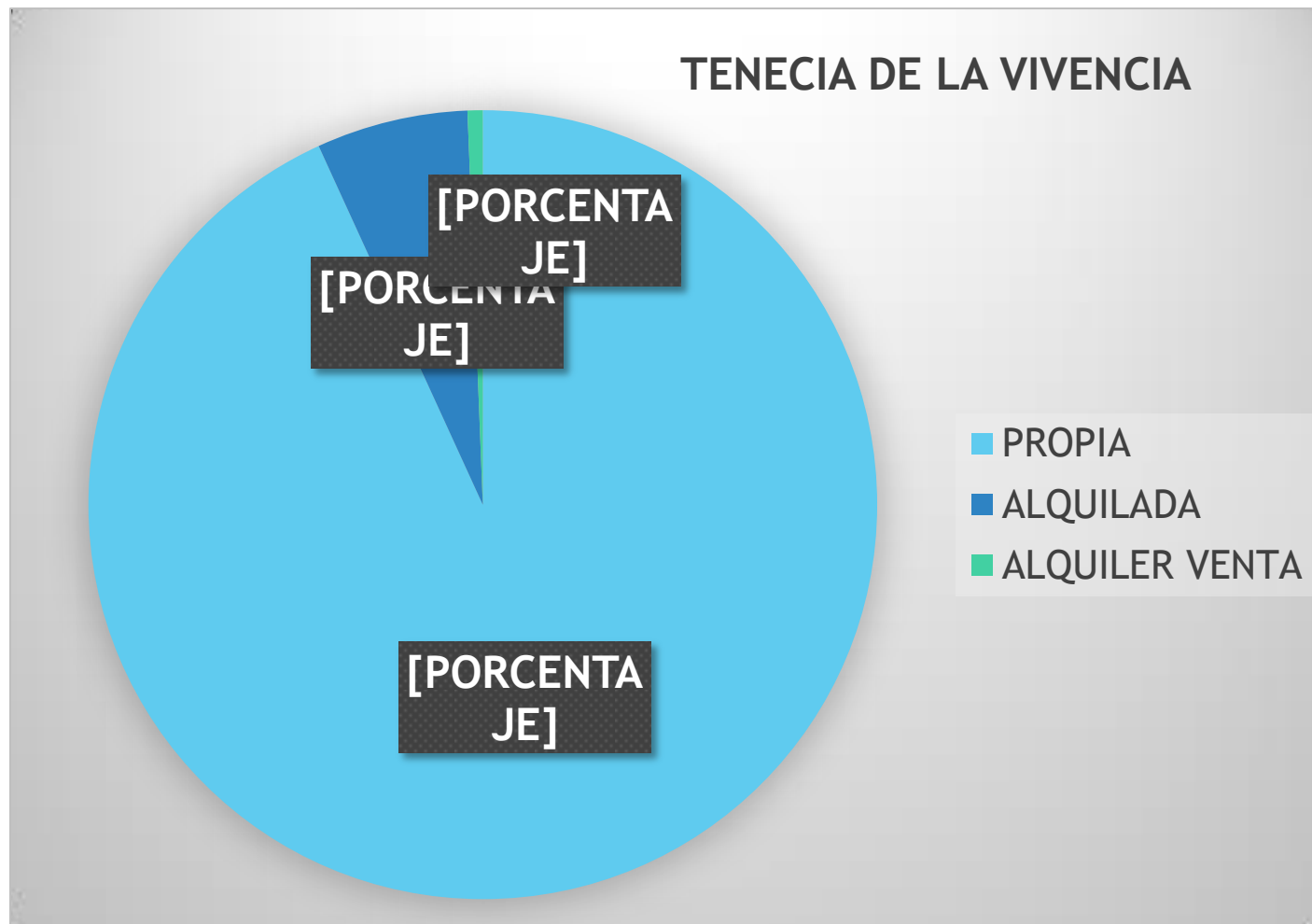
*Rumbo al Progreso*



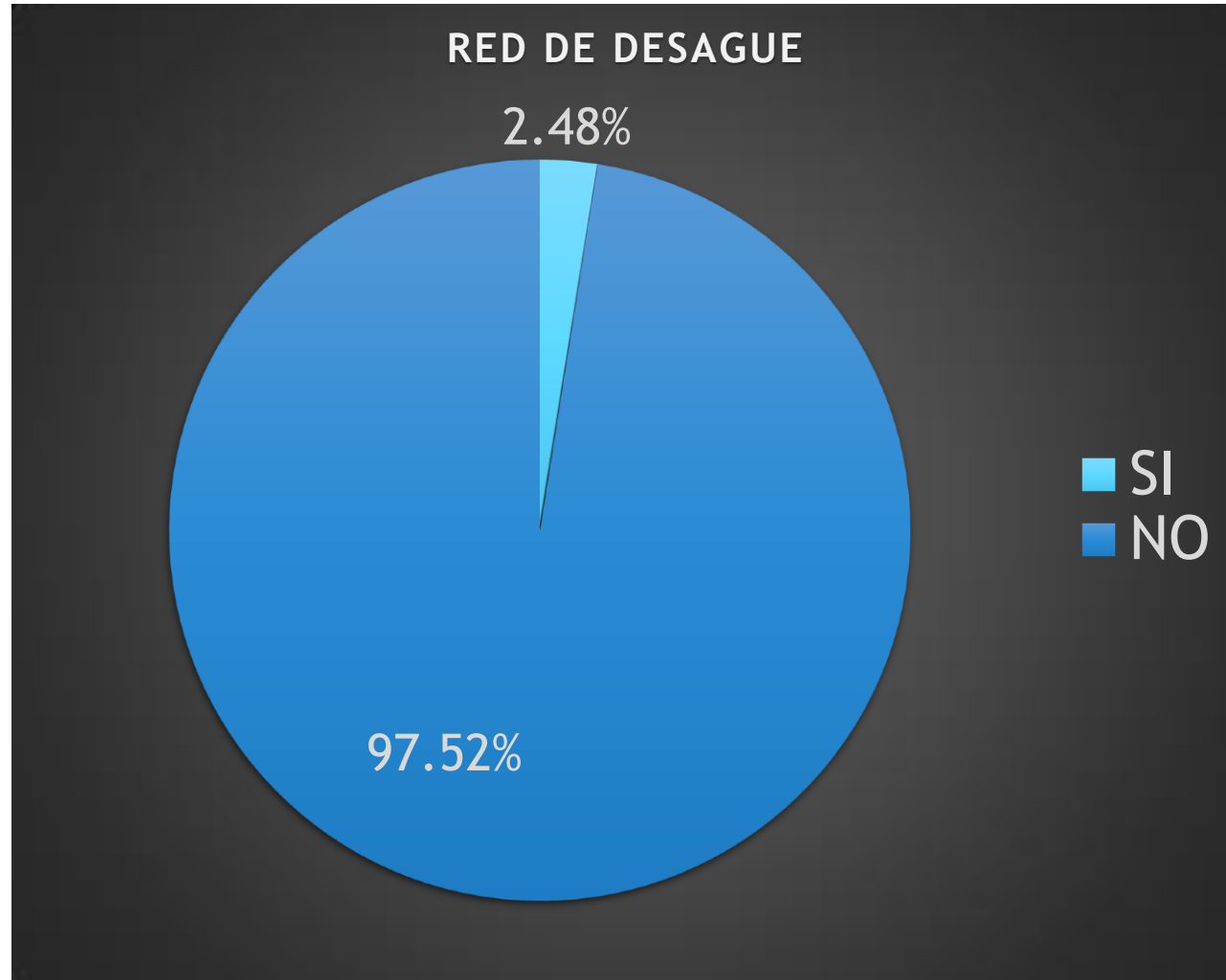
# USO DE LA VIVIENDA



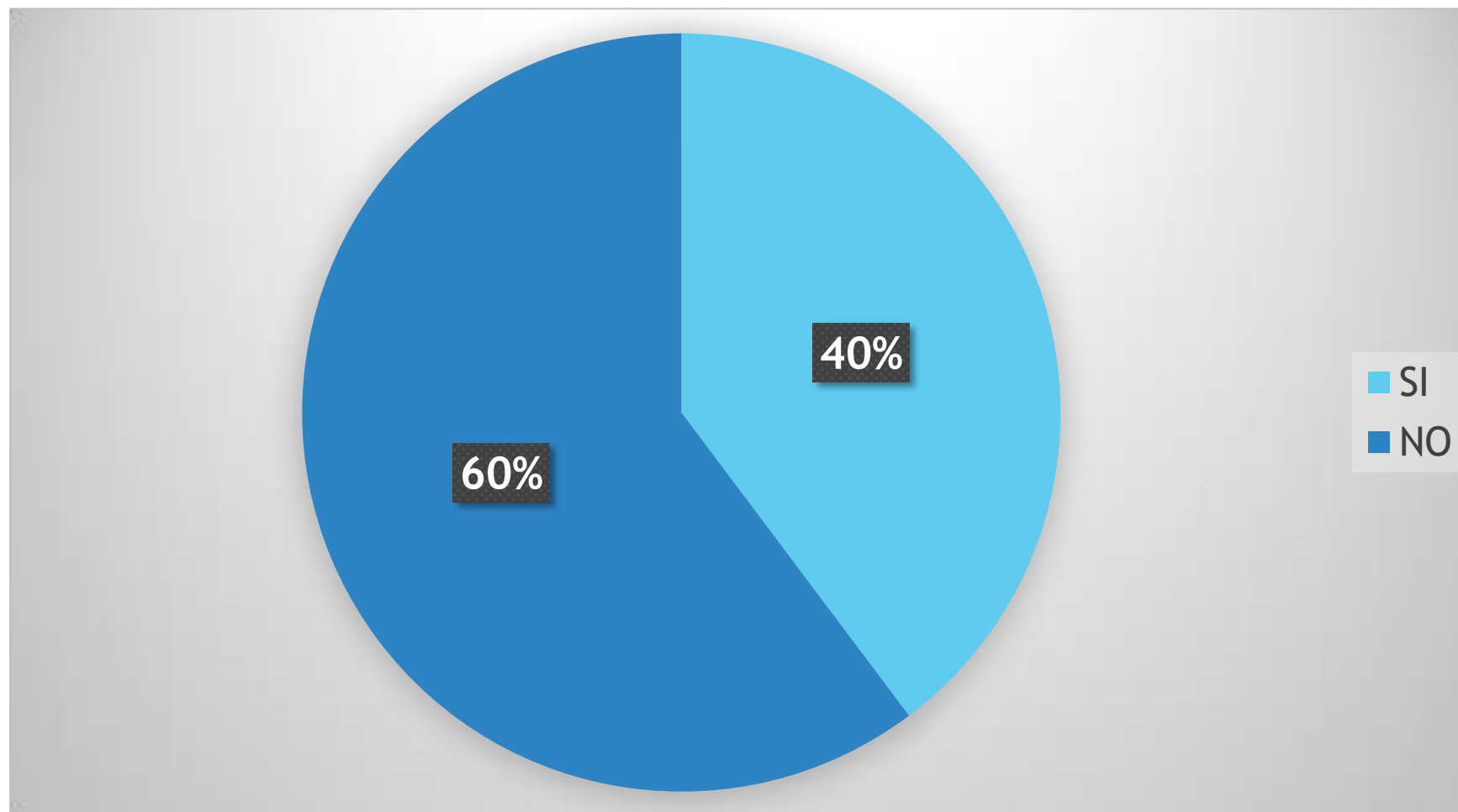
# TENENCIA DE LA VIVIENDA



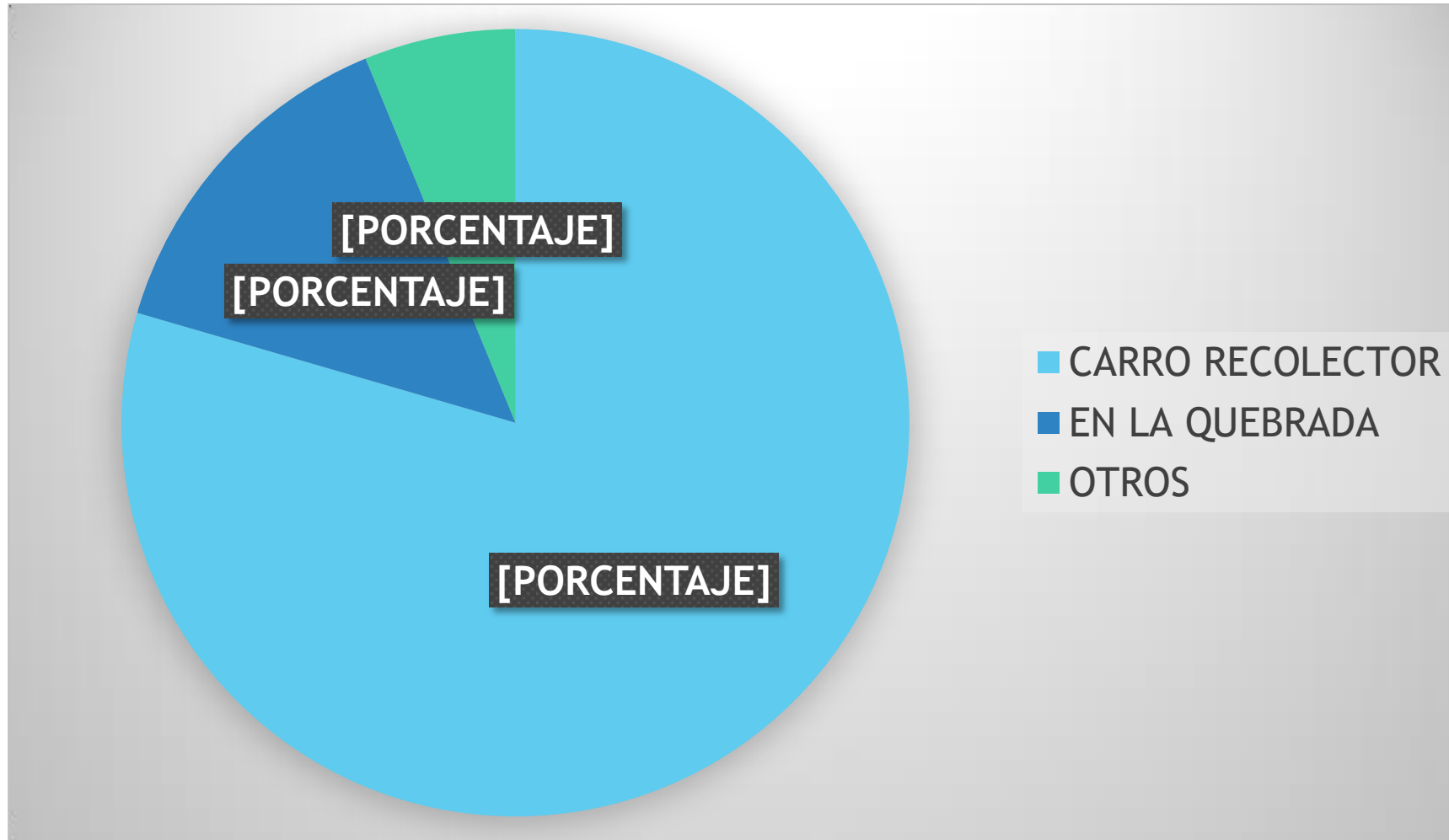
# RED DE DESAGUE



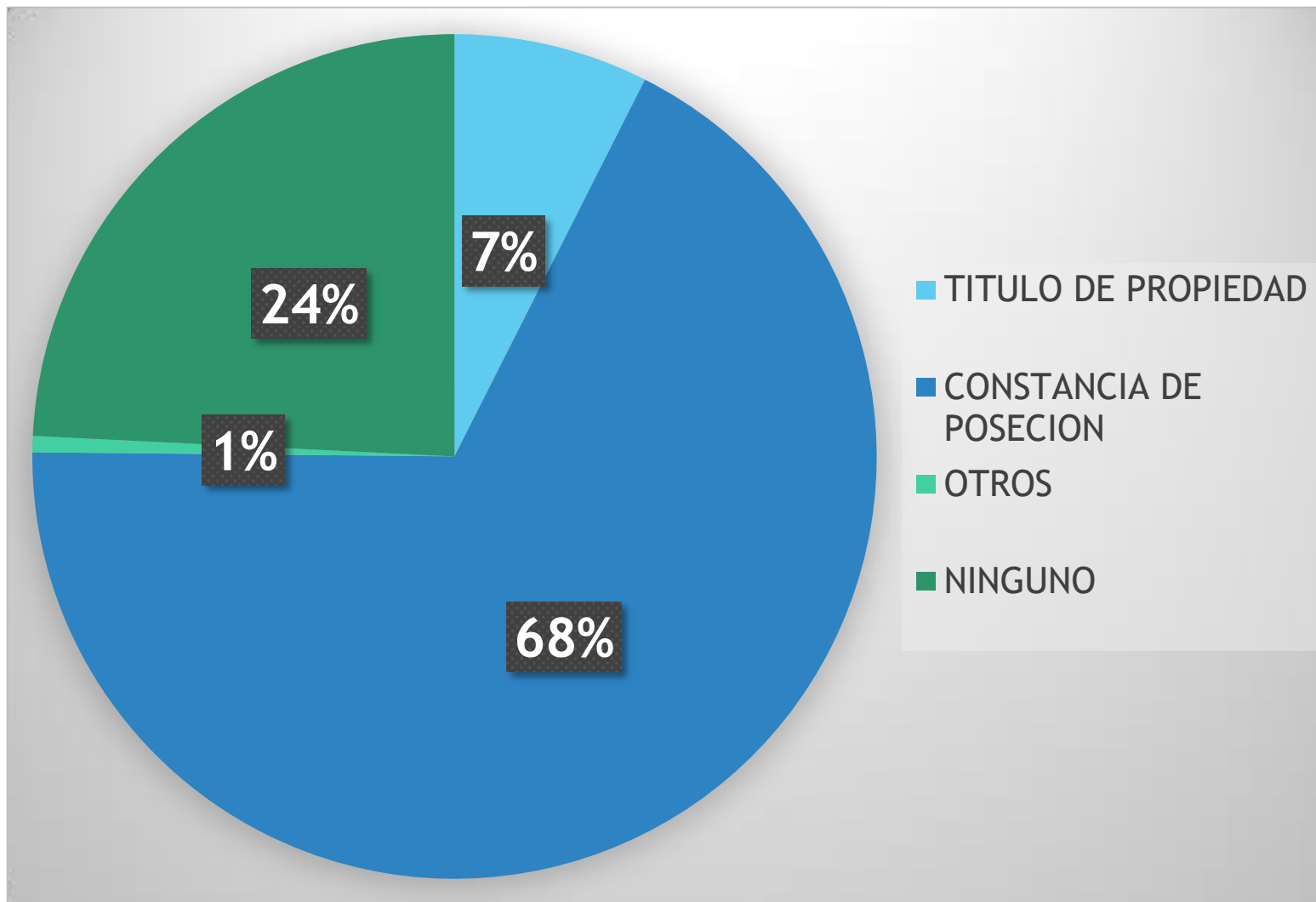
# CUENTAN CON POZO SEPTICO, LETRINAS, OTROS



# DISPOSICIÓN DE SUS RESIDUOS SOLIDOS (BASURA)



# SANEAMIENTO FISICO LEGAL



# CONCLUSIONES Y RECOMENDACIONES

- ▶ Podemos ver que mucho de la problemática de la contaminación de la Quebrada de Yumantay es por la mala disposición de las aguas residuales, provenientes mayormente del distrito de Callería y del distrito de Manantay.
- ▶ Las familias colindantes de la Quebrada Yumantay botan sus RR.SS. directamente a estas aguas de manera que causa aniego y problemas con malos olores y concentración de basura en varios puntos críticos.
- ▶ La Municipalidad realizó Limpieza de la quebrada de Yumantay, la misma que fue intervenida en mes de Mayo, sin embargo hace falta el apoyo de las demás instituciones debido a que la maquinaria pesada de la entidad es escasa, se prevé otra jornada de limpieza en el mes de octubre.
- ▶ Es necesaria la intervención en toda la faja marginal de la Quebrada, debido a que muchas familias cada vez más están construyendo sus casas en algunos casos para alquiler o venta a terceros, sin medir los peligros en su salud y de los desastres que podrían acontecer.
- ▶ Es importante crear un ente encargado para estas labores, que reciba la logística de las instituciones involucradas para realizar los trabajos antes mencionados.



GRACIAS



Municipalidad Distrital  
**Manantay**

*Rumbo al Progreso*