



REPORTE DE PÉRDIDA DE BOSQUE HÚMEDO AMAZÓNICO, PERIODO 2001 - 2015

| | |
|--|------------------------------------|
| CATEGORÍA: Bosque de Protección | NOMBRE: Alto Mayo |
|--|------------------------------------|

I.- INFORMACIÓN GENERAL

1.1 UBICACIÓN POLÍTICA

1.1.1 Departamento(s):
San Martín

1.2 CREACIÓN DE LA ÁREA NATURAL PROTEGIDA

1.2.1 Fecha:
23.07.1987

1.2.2 Documento:
R.S. Nº 0293-87-AG/DGFF

Fuente:

- Información de categorías territoriales del Gobierno Regional de San Martín 2017.
- Mapa de Bosque, No Bosque año 2015 y mapa de pérdida de los bosques húmedos amazónicos del Perú 2001- 2015, MINAM (PNCBMCC) - MINAGRI (SERFOR, 2014)

II.- INFORMACIÓN DE LA SUPERFICIE DE BOSQUE MONITOREADO

2.1. SUPERFICIE DE BOSQUE MONITOREADO: **169,241 ha**

2.1.1 SUPERFICIE DE BOSQUE AL 2015: **154,968 ha**

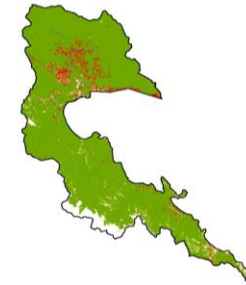
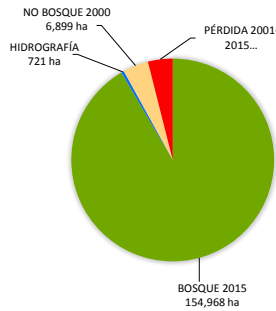
2.1.2. SUPERFICIE DE NO BOSQUE AL 2015: **14,273 ha**

- HIDROGRAFÍA: **721 ha**

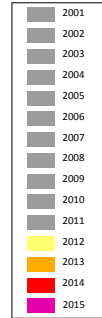
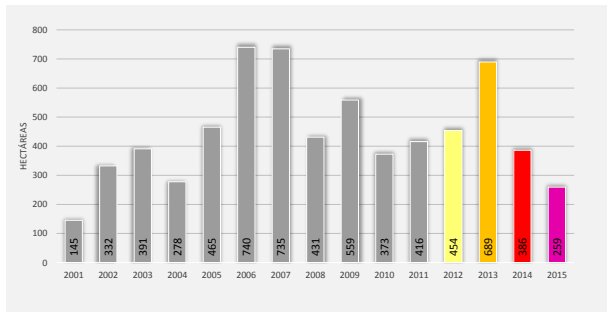
- NO BOSQUE AL 2000: **6,899 ha**

- PÉRDIDA DE BOSQUE 2001-2015: **6,654 ha**

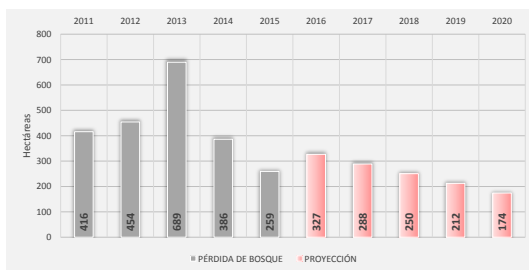
2.2. Superficie de Pajonal (no monitoreado): **6,662 ha**



III.- INFORMACIÓN DE LA PÉRDIDA ANUAL DE BOSQUES PERIODO 2001 AL 2015



IV.- PROYECCIÓN DE LA PÉRDIDA DE BOSQUE



FICHA: RC05 06/06/17

V.- CONCENTRACIÓN DE LA PÉRDIDA DE BOSQUE

