



REPORTE DE PÉRDIDA DE BOSQUE HÚMEDO AMAZÓNICO, PERIODO 2001 - 2015

CATEGORÍA:

Área de Conservación Regional

NOMBRE:

Cordillera Escalera

I.- INFORMACIÓN GENERAL

1.1 UBICACIÓN POLÍTICA

1.1.1 Departamento(s):
San Martín

1.2 CREACIÓN DE LA ÁREA NATURAL PROTEGIDA

1.2.1 Fecha:
22.12.2005

1.2.2 Documento:
D.S.Nº 045-2005-AG

Fuente:

- Información de categorías territoriales del Gobierno Regional de San Martín 2017.
- Mapa de Bosque, No Bosque año 2015 y mapa de pérdida de los bosques húmedos amazónicos del Perú 2001- 2015, MINAM (PNCBMCC) - MINAGRI (SERFOR, 2014)

II.- INFORMACIÓN DE LA SUPERFICIE DE BOSQUE MONITOREADO

2.1. SUPERFICIE DE BOSQUE MONITOREADO: **147,440 ha**

2.1.1 SUPERFICIE DE BOSQUE AL 2015: **139,556 ha**

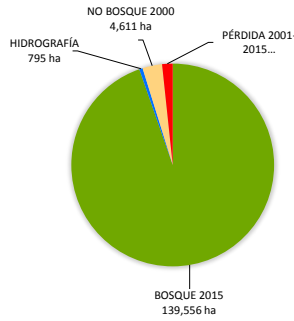
2.1.2. SUPERFICIE DE NO BOSQUE AL 2015: **7,884 ha**

- HIDROGRAFÍA: **795 ha**

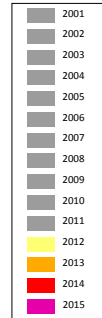
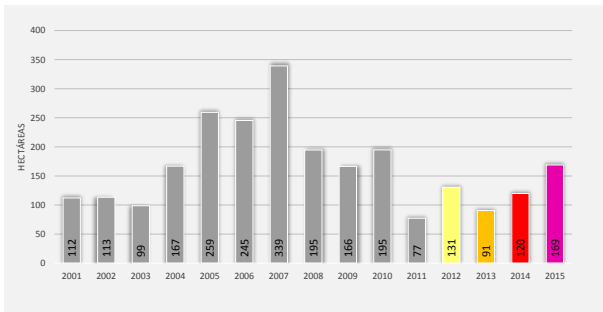
- NO BOSQUE AL 2000: **4,611 ha**

- PÉRDIDA DE BOSQUE 2001-2015: **2,478 ha**

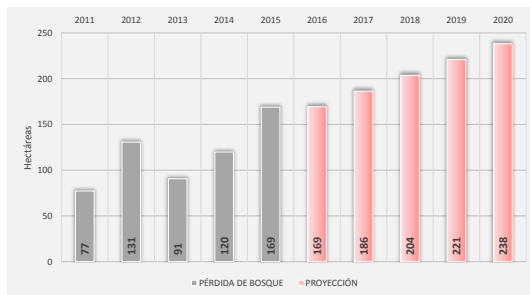
2.2. Superficie de Pajonal (no monitoreado): **0 ha**



III.- INFORMACIÓN DE LA PÉRDIDA ANUAL DE BOSQUES PERIODO 2001 AL 2015



IV.- PROYECCIÓN DE LA PÉRDIDA DE BOSQUE



V.- CONCENTRACIÓN DE LA PÉRDIDA DE BOSQUE

