



## REPORTE DE PÉRDIDA DE BOSQUE HÚMEDO AMAZÓNICO, PERIODO 2001 - 2015

<b>CATEGORÍA:</b> <b>Área de Conservación Privada</b>	<b>NOMBRE:</b> <b>Ronsoco Cocha</b>
--	--

### I.- INFORMACIÓN GENERAL

**1.1 UBICACIÓN POLÍTICA**

1.1.1 Departamento(s):  
**San Martín**

**1.2 CREACIÓN DE LA ÁREA CONSERVACIÓN PRIVADA**

1.2.1 Fecha: **08.06.2015**      1.2.2 Documento: **R.M. Nº 154-2015-MINAM**

**Fuente:**

- Información de categorías territoriales del Gobierno Regional de San Martín 2017.  
- Mapa de Bosque, No Bosque año 2015 y mapa de pérdida de los bosques húmedos amazónicos del Perú 2001 - 2015, MINAM (PNCBMCC) - MINAGRI (SERFOR, 2014)

### II.- INFORMACIÓN DE LA SUPERFICIE DE BOSQUE MONITOREADO

2.1. SUPERFICIE DE BOSQUE MONITOREADO: **358 ha**

2.1.1 SUPERFICIE DE BOSQUE AL 2015: **348 ha**

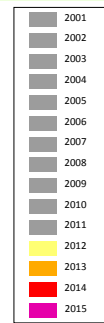
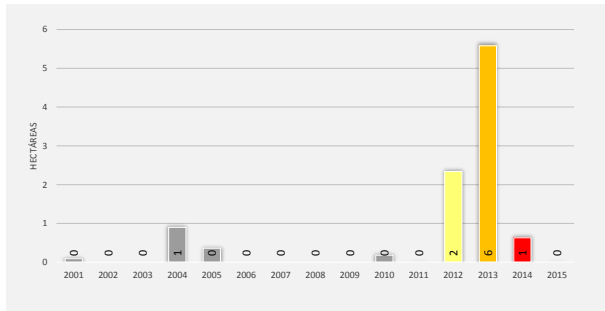
2.1.2. SUPERFICIE DE NO BOSQUE AL 2015:

- HIDROGRAFÍA: **0 ha**
- NO BOSQUE AL 2000: **0 ha**
- PÉRDIDA DE BOSQUE 2001-2015: **10 ha**

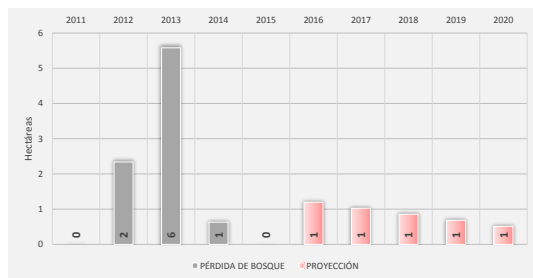
2.2. Superficie de Pajonal (no monitoreado): **0 ha**



### III.- INFORMACIÓN DE LA PÉRDIDA ANUAL DE BOSQUES PERIODO 2001 AL 2015



### V.- PROYECCIÓN DE LA PÉRDIDA DE BOSQUE



### VI.- CONCENTRACIÓN DE LA PÉRDIDA DE BOSQUE

