



REPORTE DE PÉRDIDA DE BOSQUE HÚMEDO AMAZÓNICO, PERIODO 2001 - 2015

CATEGORÍA:

Área de Conservación Privada

NOMBRE:

Pucunucho

I.- INFORMACIÓN GENERAL

1.1 UBICACIÓN POLÍTICA

1.1.1 Departamento(s):
San Martín

1.2 CREACIÓN DE LA ÁREA CONSERVACIÓN PRIVADA

1.2.1 Fecha: 15.02.2013
1.2.2 Documento: R.M. Nº 040-2013-MINAM

Fuente:

- Información de categorías territoriales del Gobierno Regional de San Martín 2017.
- Mapa de Bosque, No Bosque año 2015 y mapa de pérdida de los bosques húmedos amazónicos del Perú 2001- 2015, MINAM (PNCBMCC) - MINAGRI (SERFOR, 2014)

II.- INFORMACIÓN DE LA SUPERFICIE DE BOSQUE MONITOREADO

2.1 SUPERFICIE DE BOSQUE MONITOREADO:

23 ha

2.1.1 SUPERFICIE DE BOSQUE AL 2015:

0 ha

2.1.2 SUPERFICIE DE NO BOSQUE AL 2015:

23 ha

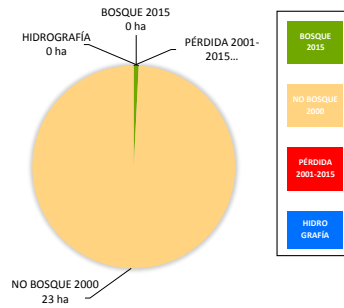
- HIDROGRAFÍA: 0 ha

- NO BOSQUE AL 2000: 23 ha

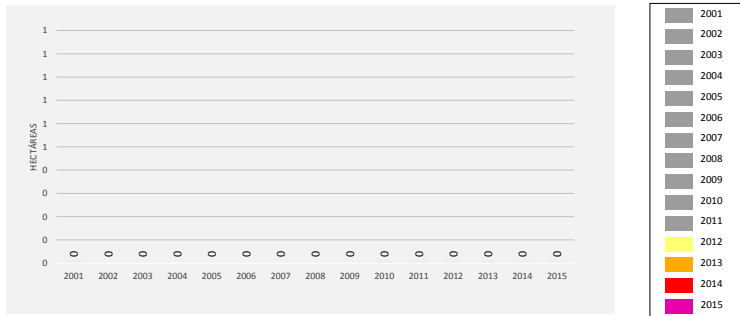
- PÉRDIDA DE BOSQUE 2001-2015: 0 ha

2.2 Superficie de Pajonal (no monitoreado):

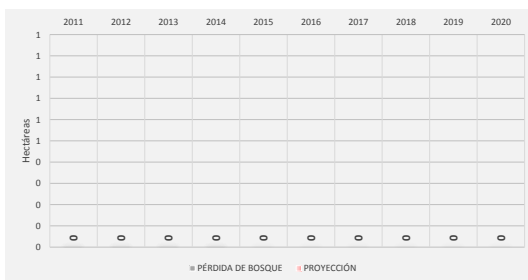
0 ha



III.- INFORMACIÓN DE LA PÉRDIDA ANUAL DE BOSQUES PERIODO 2001 AL 2015



IV.- PROYECCIÓN DE LA PÉRDIDA DE BOSQUE



V.- CONCENTRACIÓN DE LA PÉRDIDA DE BOSQUE

