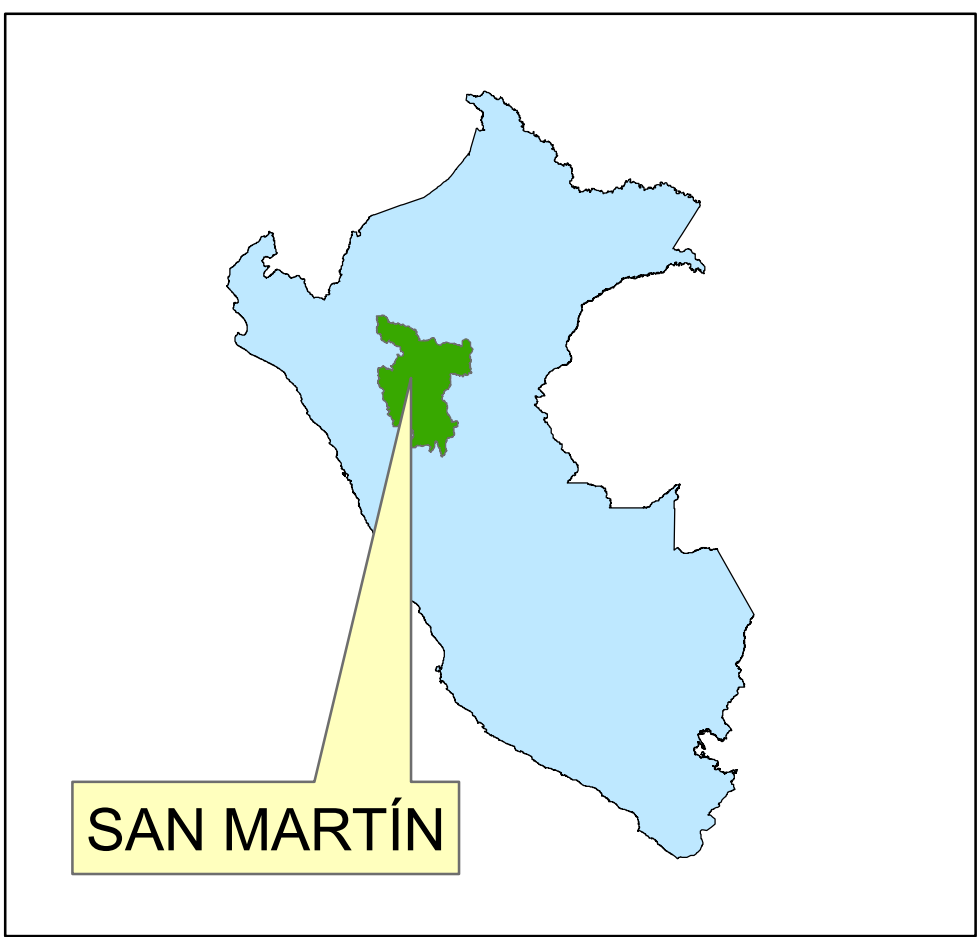
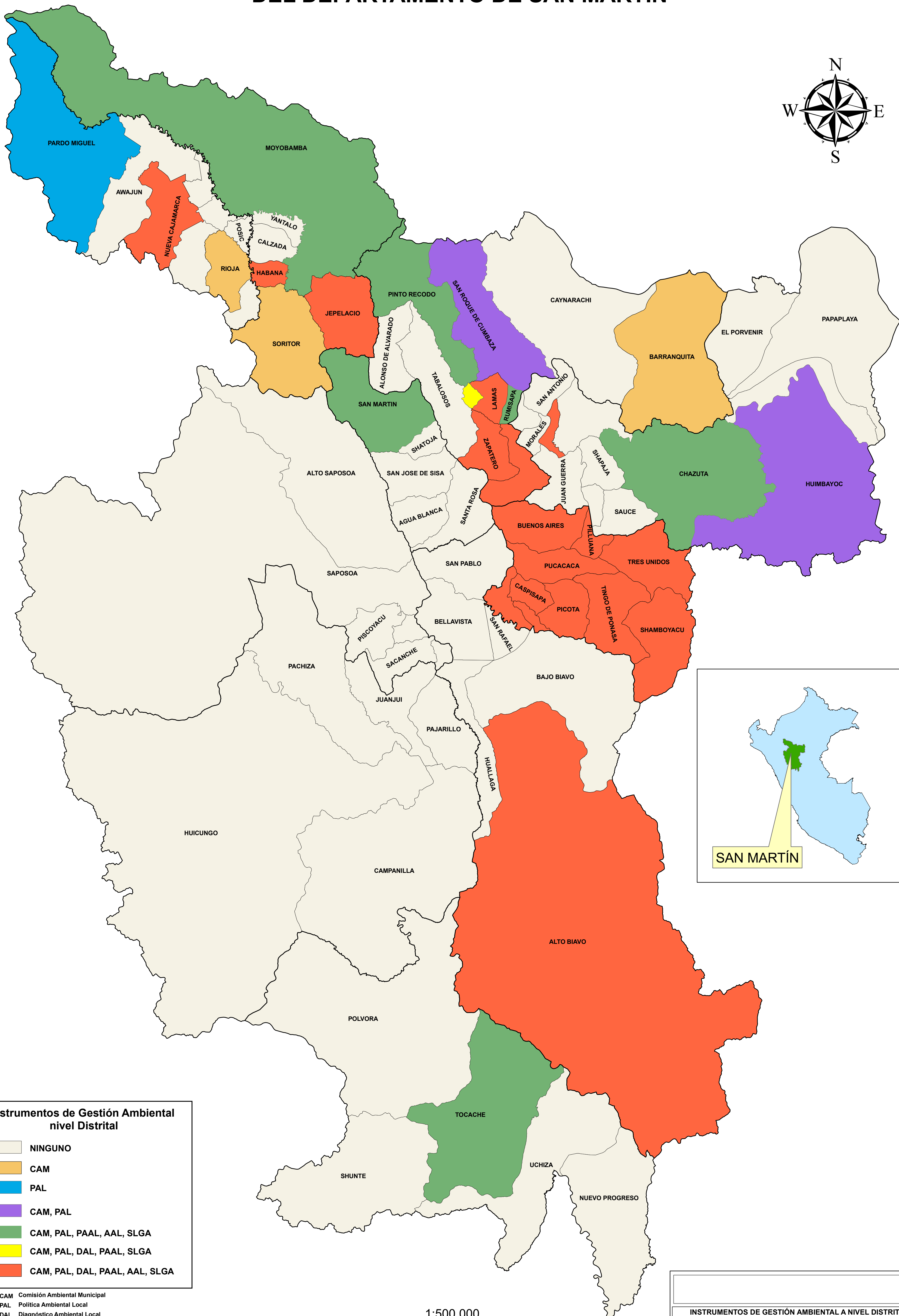



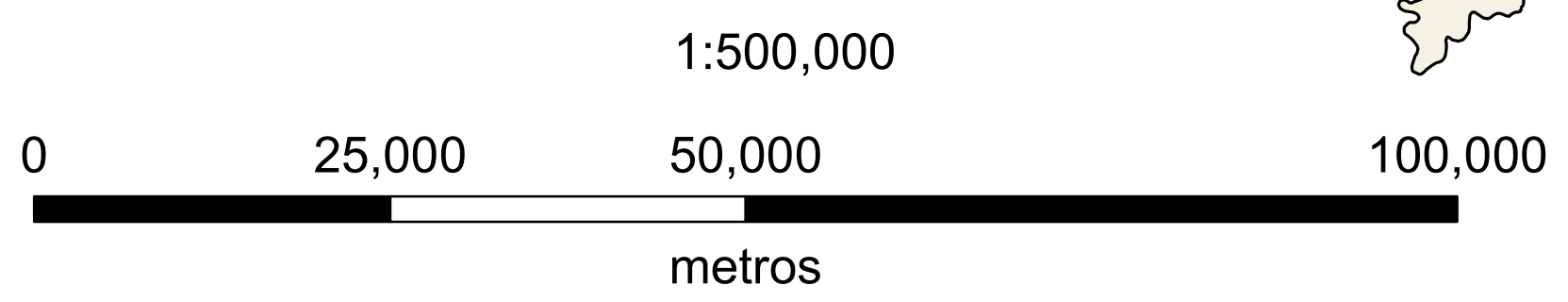
# MAPA DE INSTRUMENTOS DE GESTIÓN AMBIENTAL LOCAL A NIVEL DISTRITAL DEL DEPARTAMENTO DE SAN MARTÍN



**Instrumentos de Gestión Ambiental nivel Distrital**

NINGUNO
CAM
PAL
CAM, PAL
CAM, PAL, PAAL, AAL, SLGA
CAM, PAL, DAL, PAAL, SLGA
CAM, PAL, DAL, PAAL, AAL, SLGA

CAM Comisión Ambiental Municipal  
 PAL Política Ambiental Local  
 DAL Diagnóstico Ambiental Local  
 PAAL Plan de Acción Ambiental Local  
 AAL Agenda Ambiental Local  
 SLGA Sistema Local de Gestión Ambiental



INSTRUMENTOS DE GESTIÓN AMBIENTAL A NIVEL DISTRITAL REGIÓN SAN MARTÍN		
Elaboración e interpretación temática: Gobierno Regional San Martín Dirección Ejecutiva de Gestión Ambiental	Fuente: Informe de Instrumentos de Gestión Ambiental Local a Nivel Nacional MNAM - 2010	Coordenadas: UTM Datum: WGS84 Zona: 18 Sur
Escala: 1:500,000	Fecha: Marzo - 2012	