

COMPORTAMIENTO ACTUAL DEL RÍO RAMIS - UNIDAD HIDROGRÁFICA TITICACA

fecha: 25/06/2020 hora: 08:00 hs

RÍO	ESTACIÓN HIDROLÓGICA	NIVEL DEL DÍA (m):					CAUDAL DEL DIA (m3/s):					TENDENCIA (con respecto al día anterior)
		Promedio	Normal Diario Histórico	Anomalia (%)	Mínimo	Máximo	Promedio	Normal Diario	Anomalia (%)	Mínimo	Máximo	
Río Ramis	Pte. Carretera Ramis	2.08	S/R		2.05	2.11	15.35	18.45	-16.80	14.17	16.99	Descendente

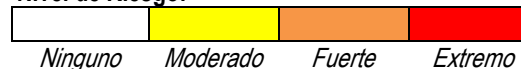
Fuente: DZ 13 - Senamhi Puno

Elaborado por: Analista Hidrológico DZ13 - SENAMHI

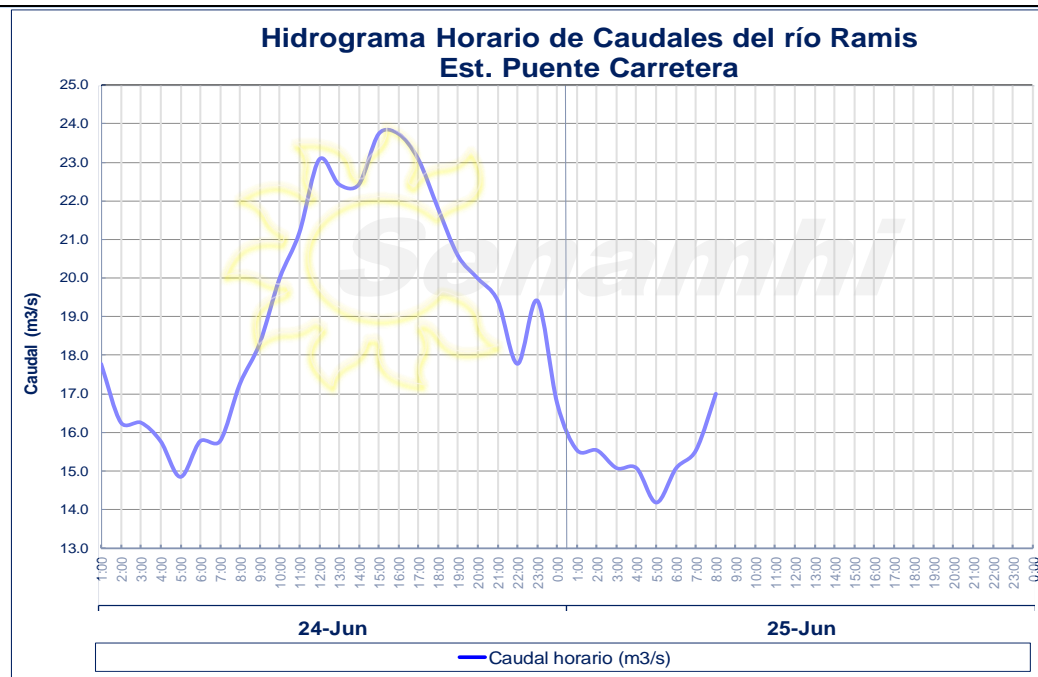
Monitoreo Hidrológico a Nivel Nacional: <https://www.senamhi.gob.pe/?p=monitoreo-hidrologico>

S/R: Sin Registro

Nivel de Riesgo:



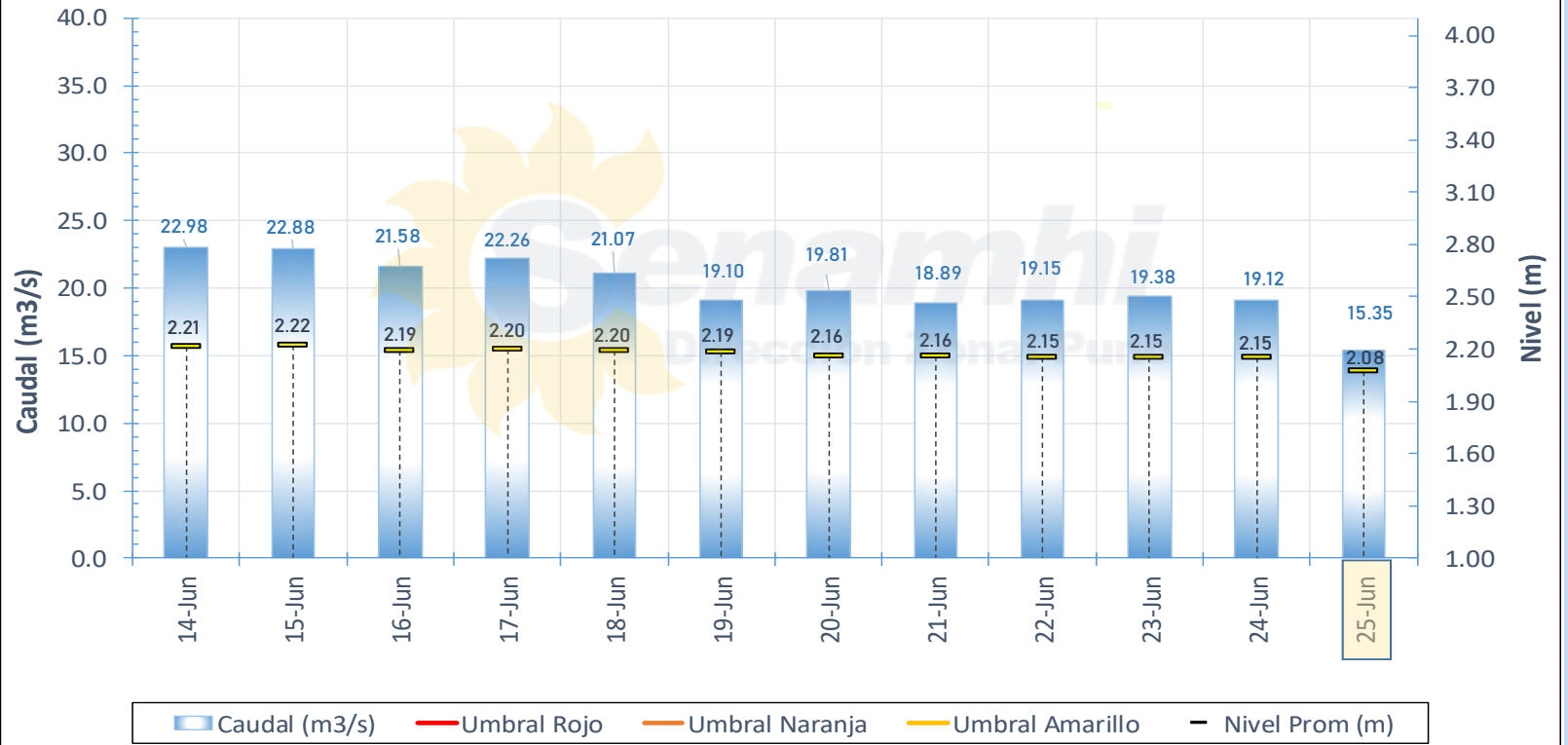
Hrs	Caudal promedio	
	24-Jun	25-Jun
1:00	17.77	15.53
2:00	16.25	15.53
3:00	16.25	15.06
4:00	15.76	15.06
5:00	14.84	14.17
6:00	15.76	15.06
7:00	15.76	15.53
8:00	17.25	16.99
9:00	18.30	-
10:00	19.98	-
11:00	21.17	-
12:00	23.07	-
13:00	22.42	-
14:00	22.42	-
15:00	23.73	-
16:00	23.73	-
17:00	23.07	-
18:00	21.79	-
19:00	20.57	-
20:00	19.98	-
21:00	19.41	-
22:00	17.77	-
23:00	19.41	-
0:00	16.74	-



Est. Puente Carretera Ramis

Fecha	Caudal (m3/s)	Nivel Prom (m)
14-Jun	22.98	2.21
15-Jun	22.88	2.22
16-Jun	21.58	2.19
17-Jun	22.26	2.20
18-Jun	21.07	2.20
19-Jun	19.10	2.19
20-Jun	19.81	2.16
21-Jun	18.89	2.16
22-Jun	19.15	2.15
23-Jun	19.38	2.15
24-Jun	19.12	2.15
25-Jun	15.35	2.08

**Niveles y Caudales del río Ramis
Est. Puente Carretera**



Fuente: DZ 13 - Senamhi Puno

Elaborado por: Analista Hidrológico DZ13 - SENAMHI

Monitoreo Hidrológico a Nivel Nacional: <https://www.senamhi.gob.pe/?p=monitoreo-hidrologico>