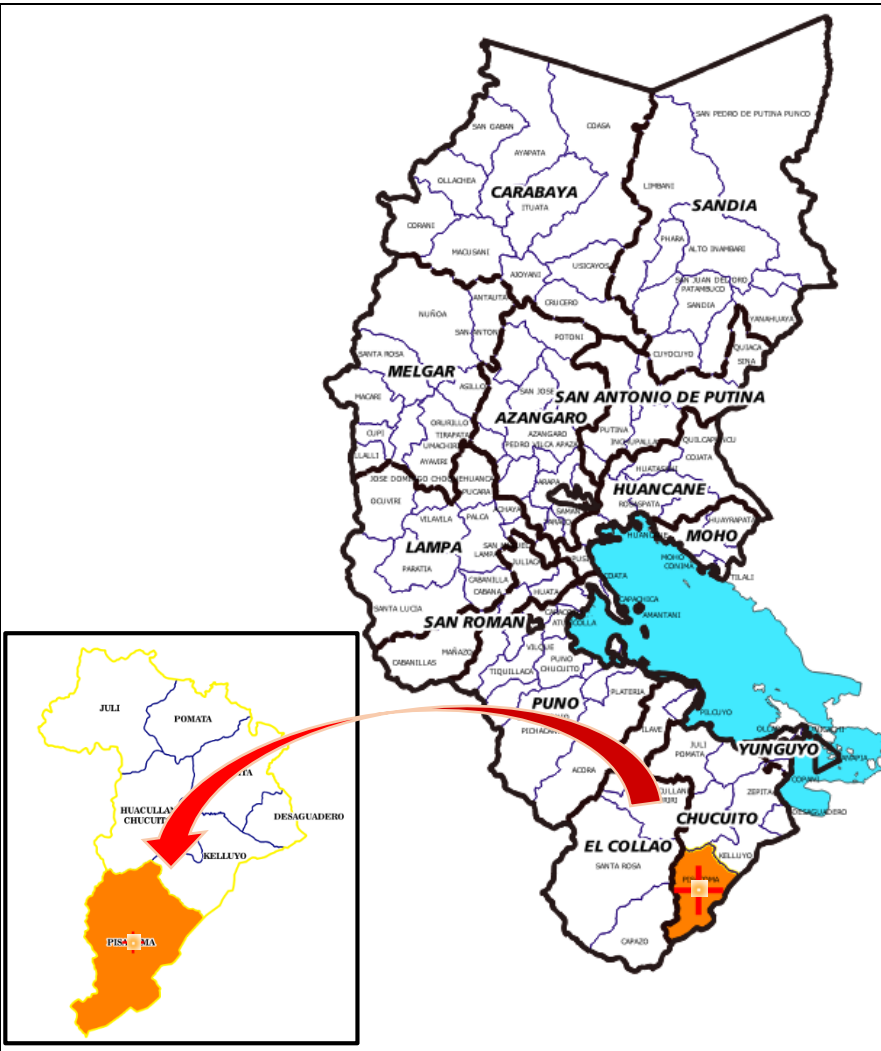



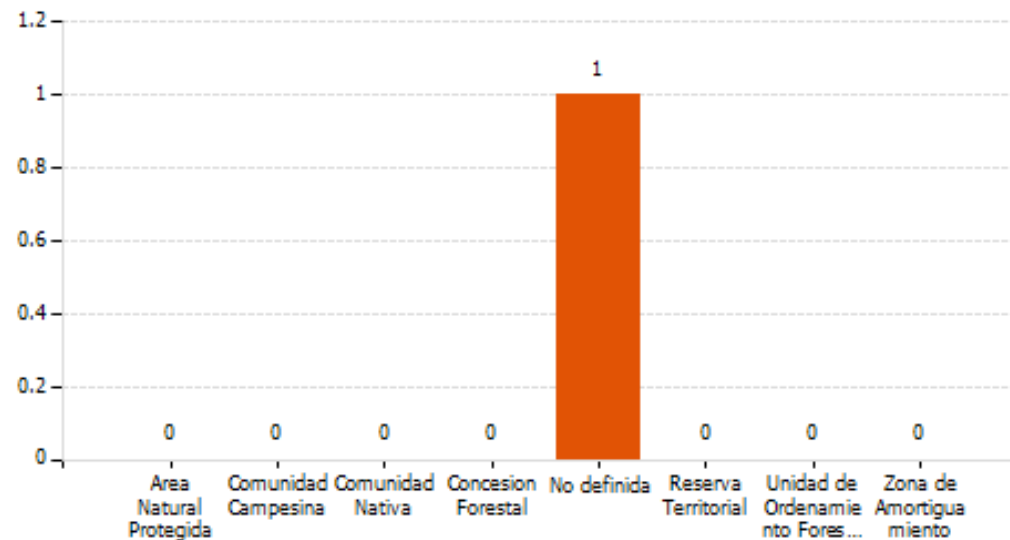


## BOLETÍN INFORMATIVO COER PUNO N° 009-2023

### FOCOS DE CALOR – SERFOR

<p><b>OBSERVACIÓN O REFERENCIA:</b></p> <ul style="list-style-type: none"> <li>- Información generada por la Unidad de Monitoreo Satelital de la DGIOFFS de SERFOR.</li> </ul>	
<p><b>ZONA UTM:</b> WGS 84 Zona 19 Sur</p>	
<p><b>DEPARTAMENTO:</b></p> <ul style="list-style-type: none"> <li>- Puno</li> </ul>	
<p><b>PROVINCIA:</b></p> <ul style="list-style-type: none"> <li>- Chucuito</li> </ul>	
<p><b>DISTRITOS:</b></p> <ul style="list-style-type: none"> <li>- Pisacoma</li> </ul>	
<p><b>FECHA Y HORA DE TOMA DEL SATELITE:</b> 27/04/2023</p>	
<p><b>LEYENDA:</b></p> <ul style="list-style-type: none"> <li>- ALERTA - Incendio Forestal – SERFOR </li> <li>- Focos de Calor (últimas 24 horas) – SERFOR</li> <li>Hoy </li> <li>Ayer </li> </ul>	
<p><b>COORDENADAS:</b></p> <p>Geográficas</p> <ul style="list-style-type: none"> <li>- Pisacoma</li> </ul> <p>-69.44279 -16.93143</p>	

### FOCOS DE CALOR POR AREA CATEGORIZADA



## RECOMENDACIONES

1. Evitar las prácticas ancestrales como la quema de residuos vegetales y arbustos que puedan ocasionar un incendio forestal.
2. Las fogatas deben ser apagadas adecuadamente y asegurar que no exista la posibilidad de reavivar el fuego que se pueda extender hacia otras zonas y ocasionar daños.
3. Por ningún motivo, intervenga sin equipos de protección personal o herramientas para la lucha y control de incendios forestales.
4. Es preferible establecer un puesto de observación y vigilancia antes la ocurrencia de incendios forestales.

**Ing. JOHN CCAMA LIPA**  
 Jefe de la ORGRDYS  
 Cel. 962341195

**CPC. JOSEPH MERMA RAMOS**  
 Modulo Evaluador – COER Puno  
 Cel. 996265258

**Ing. LIZ ELIZABETH CUTIPA CONDORI**  
 Operador Modulo de Monitoreo  
 y Análisis– COER Puno  
 Cel. 993639112