

DIRECCIÓN
ZONAL 13



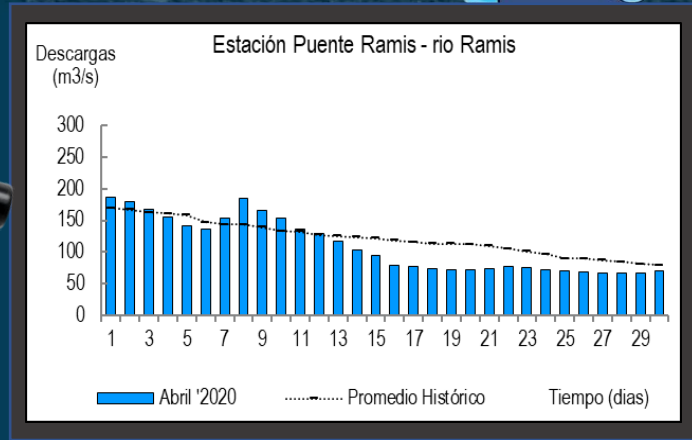
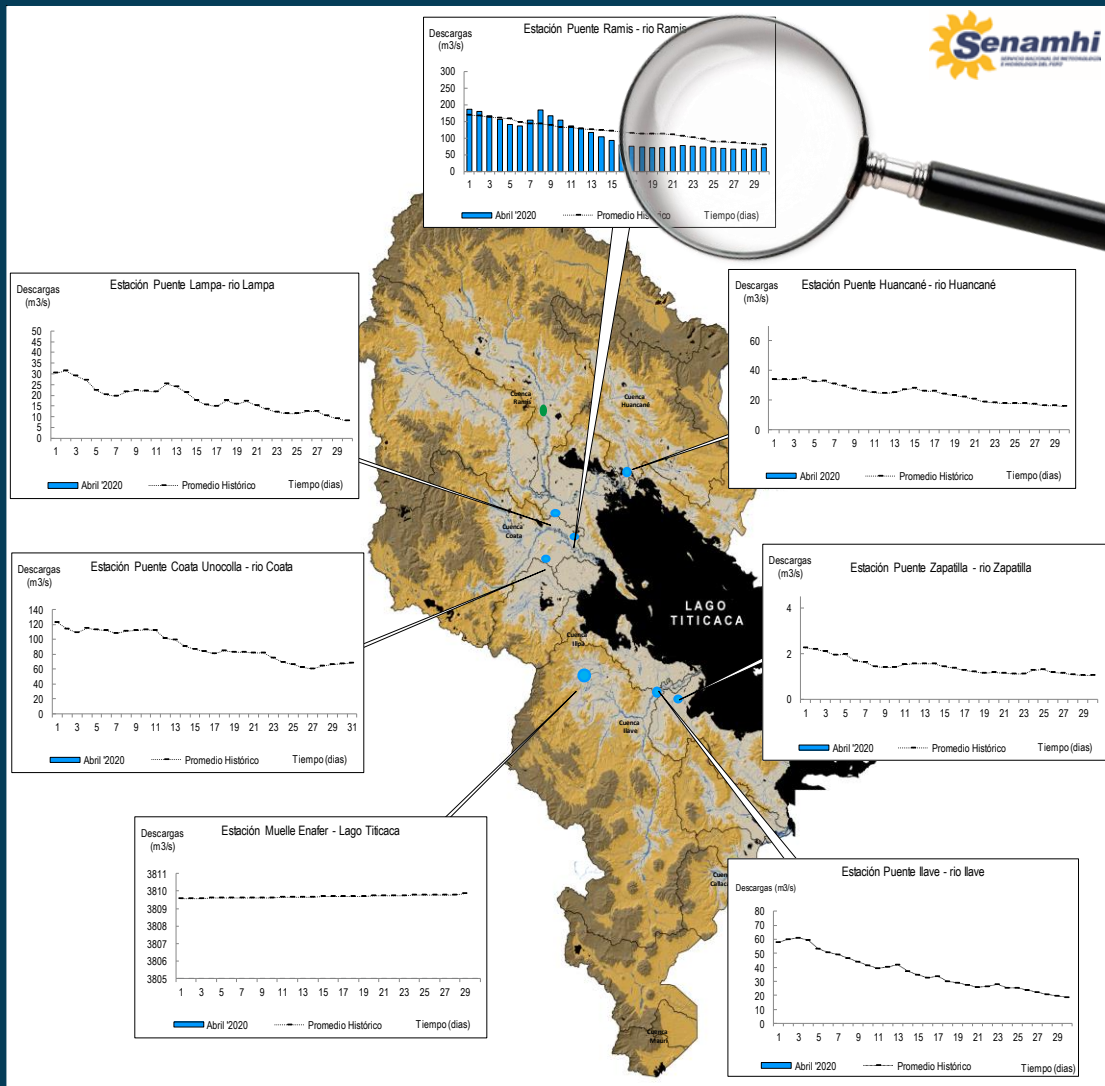
BOLETÍN HIDROLÓGICO MENSUAL N°01

ABRIL - 2020

UNIDAD HIDROGRÁFICA TITICACA

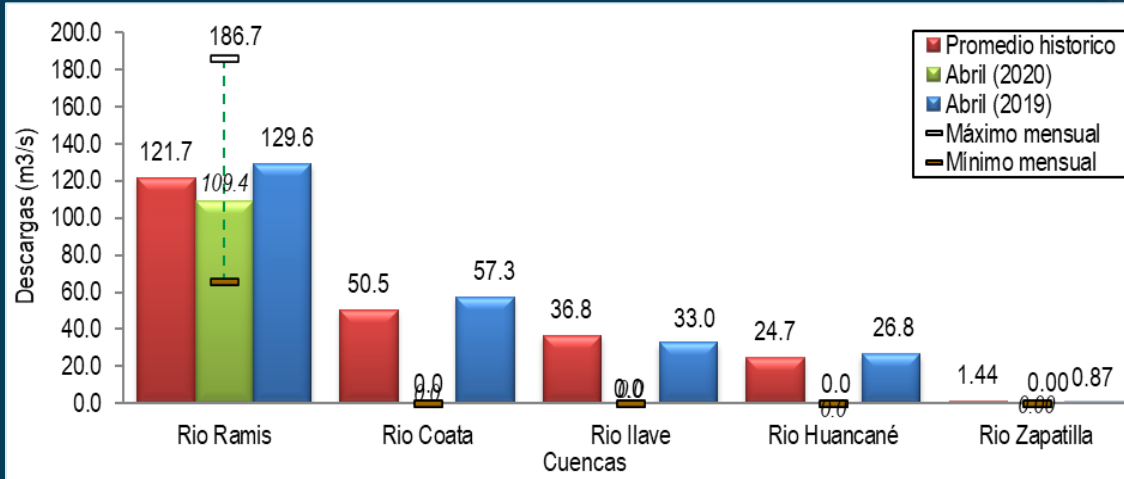


Monitoreo Hidrológico Diario de los principales ríos de la Vertiente del TITICACA



Las gráficas mostradas, indican el comportamiento actual del río Ramis, río principal de la Región Hidrográfica del Titicaca-lado Peruano, en comparación a su promedio histórico, se observa que fluctuó por encima de su promedio histórico el primer decadal del mes (a excepción de 3 días puntuales) y el resto del mes por debajo respecto al promedio histórico.

Los datos mostrados en el siguiente gráfico indican el resumen mensual del río Ramis, el caudal promedio mensual registrado para el río Ramis fue de 109.4 m³/s, el río presentó un comportamiento descendente propio de la época, respecto al mes anterior y en promedio presentó anomalías hídricas negativas (-10.15 %).



El caudal máximo observado del río Ramis llegó a 186.7 m³/s y el mínimo a 65.9 m³/s.

Estadísticas Descriptivas Abril 2020

Descargas (m ³ /s)	Ríos				
	Rio Ramis	Rio Coata	Rio llave	Rio Huancané	Rio Zapatilla
Promedio historico	121.7	50.5	36.8	24.7	1.44
Máximo mensual	186.7	-	-	-	-
Mínimo mensual	65.9	-	-	-	-
Abril (2020)	109.4	-	-	-	-
Abril (2019)	129.6	57.3	33.0	26.8	0.87
Anomalia Hídrica (%)	-10.15	-	-	-	-



NOTA:

Dentro de las medidas excepcionales y temporales establecidas para prevenir la propagación del Coronavirus (COVID-19) en el territorio nacional, se comunica que los señores observadores de las estaciones convencionales a nivel Nacional, cumplan con las medidas establecidas permaneciendo en casa, resguardando su salud, por tanto, en la región sólo se encuentra operativa la estación automática Pte. Carretera Ramis.

Respetando la decisión que adoptó el Estado Peruano en relación a la extensión del aislamiento social obligatorio. La DZ 13 anhela el pronto retorno de actividades y que el amor genuino surja de todos los corazones humanos para enfrentar esta emergencia común.



SERVICIO NACIONAL DE METEOROLOGÍA E HIDROLOGÍA

DIRECCIÓN ZONAL 13

OFICINA PRINCIPAL
ÁREA DE HIDROLOGÍA

Jr. Carlos Rubina 158-B, Puno - Perú

Teléfono: (051) 353242 / Celular: 947310567