

DIRECCIÓN
ZONAL 13



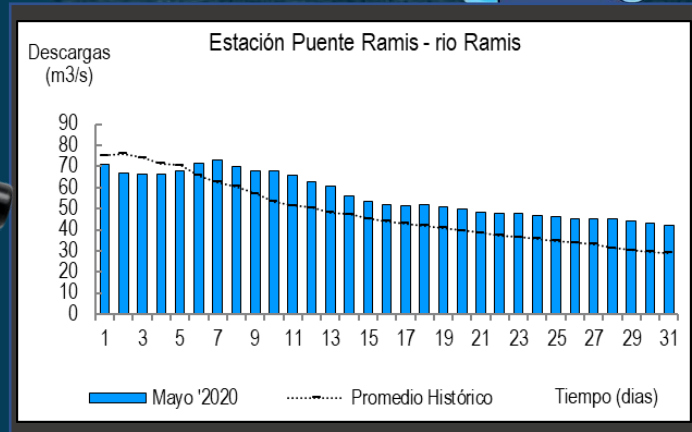
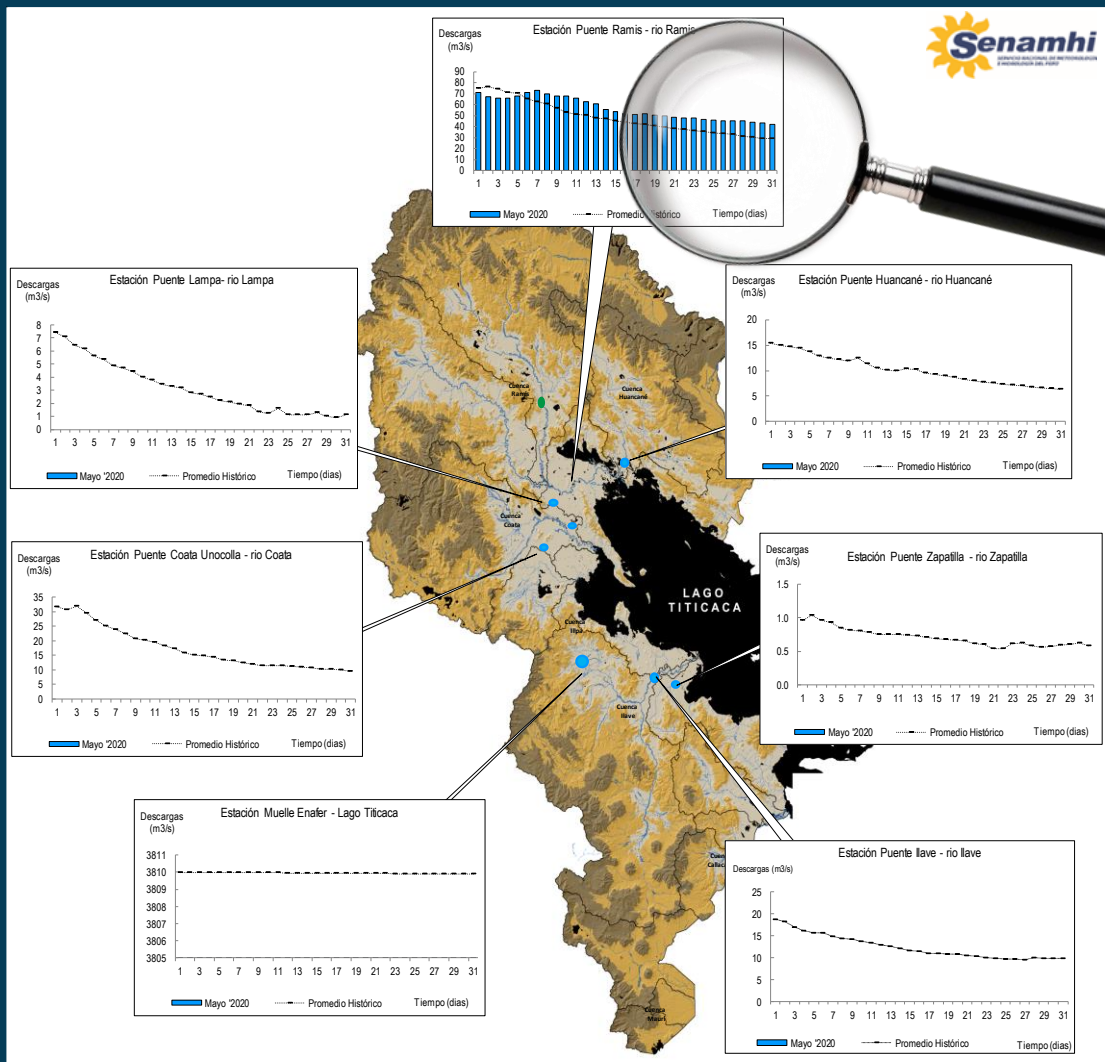
BOLETÍN HIDROLÓGICO MENSUAL N°02

MAYO - 2020

UNIDAD HIDROGRÁFICA TITICACA

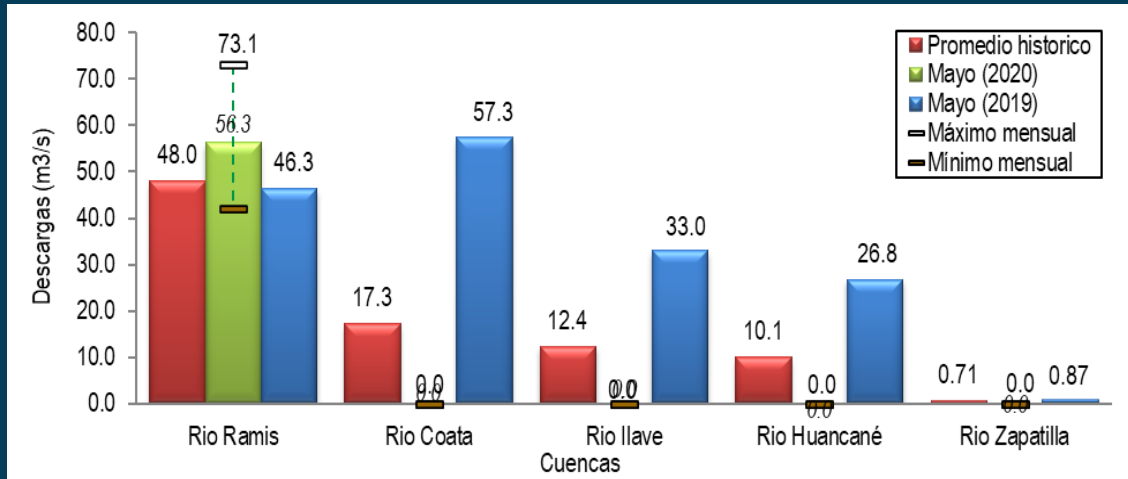


Monitoreo Hidrológico Diario de los principales ríos de la Vertiente del TITICACA



Las gráficas mostradas, indican el comportamiento del río Ramis, río principal de la Región Hidrográfica del Titicaca-lado Peruano durante el mes de mayo, en comparación a su promedio histórico, se observa que fluctuó por debajo de su promedio histórico los 5 primeros días del mes y por encima de su promedio histórico a partir del día 6 del mes.

Los datos mostrados en los siguientes gráficos indican el resumen mensual del río Ramis; el caudal promedio mensual registrado para el río fue de 56.3m³/s, presentó un comportamiento descendente propio de la época, respecto al mes anterior y en promedio presentó anomalías hídricas positivas (17.17%).



El caudal máximo observado del río Ramis llegó a 73.1 m³/s y el mínimo a 42.1 m³/s.

Estadísticas Descriptivas Mayo 2020

Descargas (m³/s)	Ríos				
	Río Ramis	Río Coata	Río Ilave	Río Huancané	Río Zapatilla
Promedio histórico	48.0	17.3	12.4	10.1	0.71
Máximo mensual	73.1	-	-	-	-
Mínimo mensual	42.1	-	-	-	-
Mayo (2020)	56.3	-	-	-	-
Mayo (2019)	46.3	57.3	33.0	26.8	0.87
Anomalía Hídrica (%)	17.17	-	-	-	-



NOTA:

Dentro de las medidas excepcionales y temporales establecidas para prevenir la propagación del Coronavirus (COVID-19) en el territorio nacional, se comunica que los señores observadores de las estaciones convencionales a nivel Nacional, cumplan con las medidas establecidas permaneciendo en casa, resguardando su salud, por tanto, en la región sólo se encuentra operativa la estación automática Pte. Carretera Ramis.

Respetando la decisión que adoptó el Estado Peruano en relación a la extensión del aislamiento social obligatorio. La DZ 13 anhela el pronto retorno de actividades y que el amor genuino surja de todos los corazones humanos para enfrentar esta emergencia común.



PERÚ

Ministerio
del Ambiente



EL PERÚ PRIMERO

**SERVICIO NACIONAL DE METEOROLOGÍA E
HIDROLOGÍA**

DIRECCIÓN ZONAL 13

**OFICINA PRINCIPAL
ÁREA DE HIDROLOGÍA**

Jr. Carlos Rubina 158-B, Puno - Perú

Teléfono: (051) 353242 / Celular: 947310567