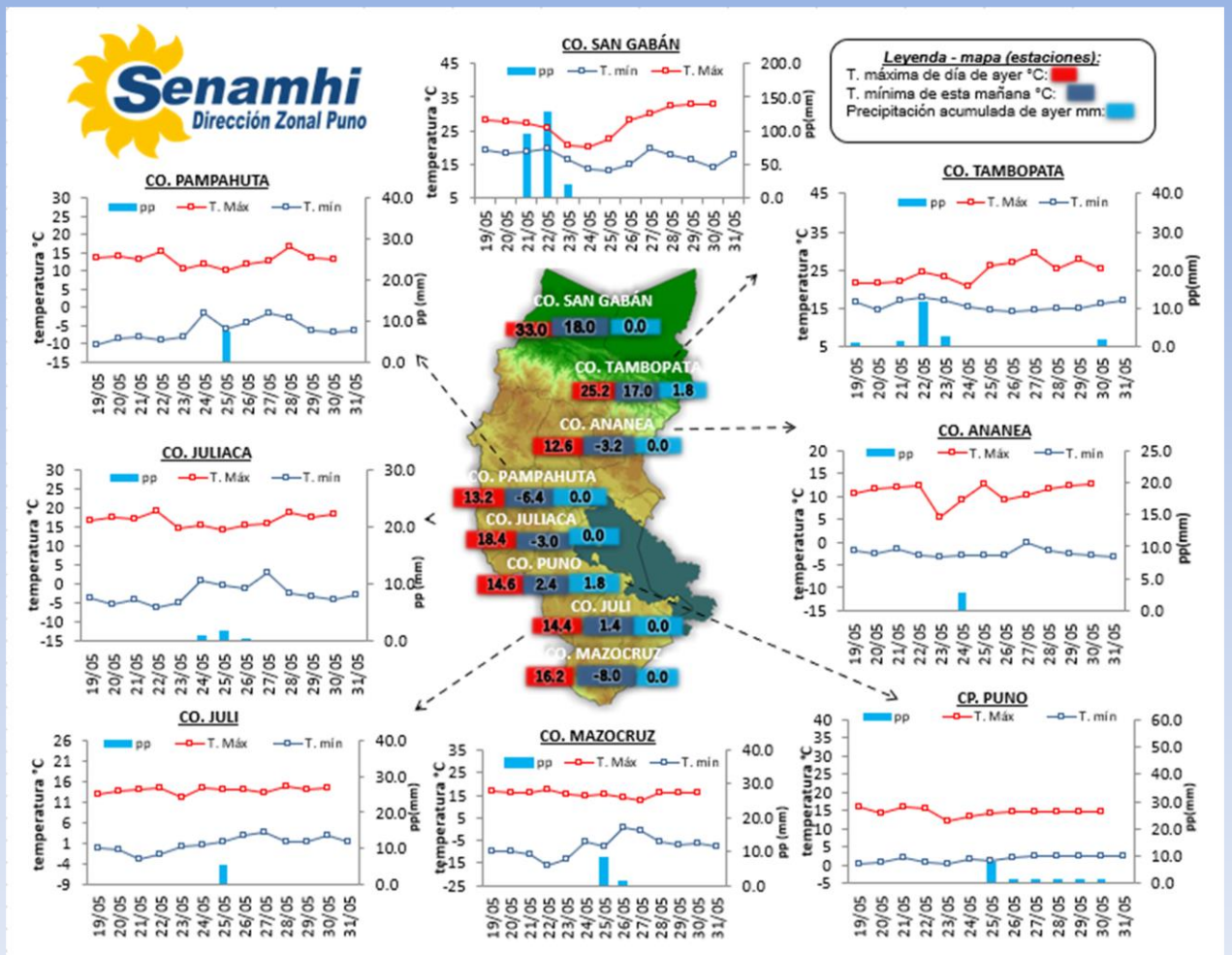


La Dirección Regional SENAMHI-PUNO, organismo regional descentralizado y adscrito al Ministerio del Ambiente. Con fines de informar a la población y entes gubernamentales de la Región, edita el presente boletín, sobre monitoreo de las condiciones meteorológicas para el día y los escenarios para los próximos días.

Monitoreo de temperaturas extremas y precipitaciones de los últimos días en la Región Puno



CONDICIONES ACTUALES:

En selva y valles interandinos: Amanece con cielos cubiertos con lluvias (San Gabán 30.2mm). **Altiplano:** Amanece con cielos nublados a cubiertos, no se registraron lluvias. Las temperaturas nocturnas negativas fueron en Macusani -3.0°C, Crucero -5.6°C, Chuquibambilla -11.5°C, Pucará -3.4°C, Santa Lucía -5.4°C, Laraqueri -4.2°C, Pizacoma -6.8°C, y Capazo -8.4°C. Por la tarde y noche de ayer se tuvieron cielos nublados y viento de moderado.

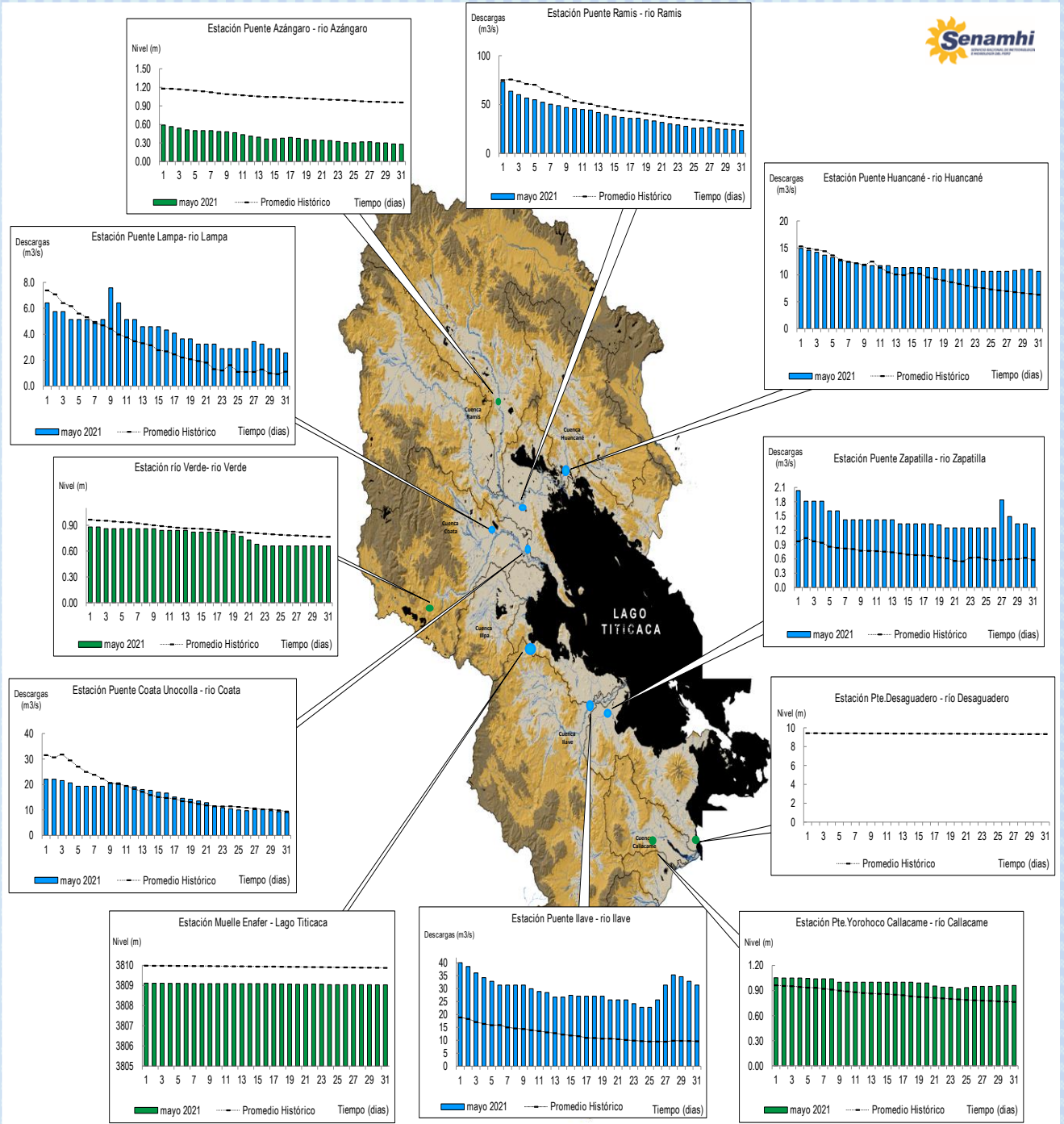
PERSPECTIVAS:

SELVA Y VALLES INTERANDINOS: Se tendrán cielos de nublados a cubiertos, con lluvias por las tardes y/o noches. **ALTIPLANO NORTE:** Se esperan cielos parcialmente nublados variando a cubiertos con tendencia a lluvias. **ALTIPLANO CENTRO:** Se esperan cielos nublados durante el día variando a cubiertos por la tarde y/o noche. **ALTIPLANO SUR:** Se esperan cielos parcialmente nublados durante el día, descensos de temperaturas nocturnas y vientos moderados. Las temperaturas nocturnas estarán de normal a ligeramente por debajo.

MONITOREO HIDROLÓGICO DE LOS PRINCIPALES RÍOS DE LA REGIÓN PUNO

La red de monitoreo hidrológico con mayor importancia en la Región de Puno, dan lugar a los principales afluentes al Lago Titicaca, entre ellos los ríos Ramis, llave, Coata, Lampa, Zapatilla, Huancané, así como Azángaro, Desaguadero, río Verde y Callacame, registrando niveles diarios los 365 días del año.

Niveles (m) y descargas (m3/s) históricas y diarias – mayo 2021



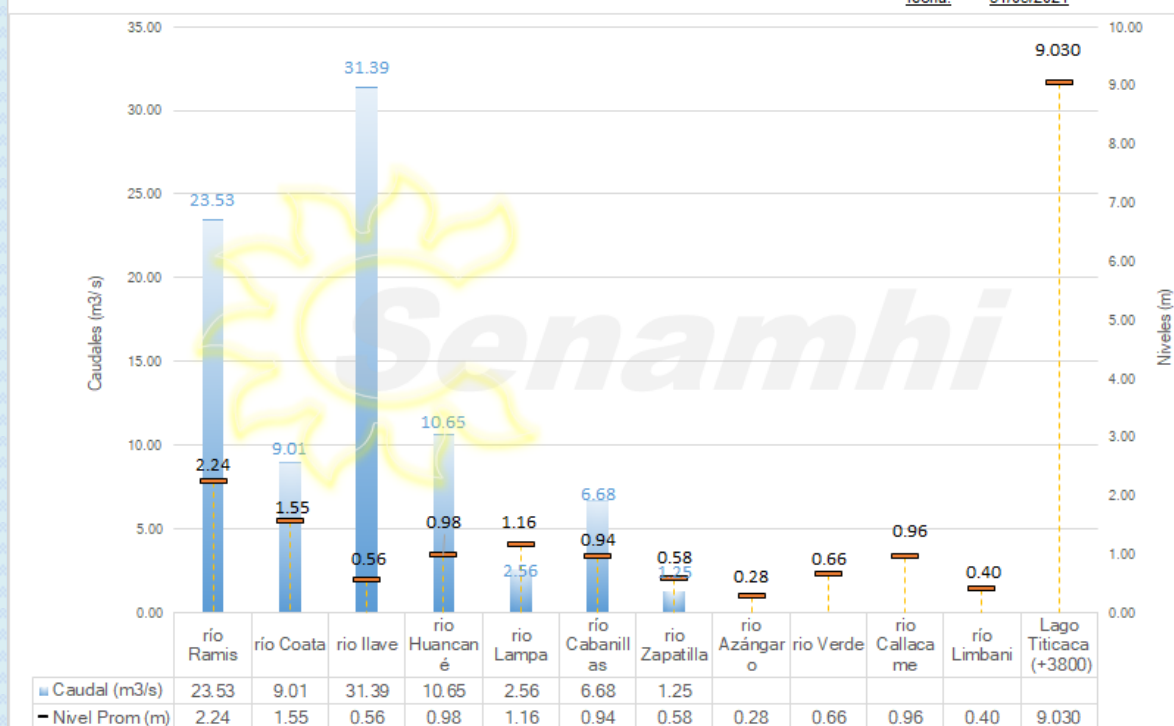
Cuadro resumen del comportamiento Hidrológico diario

COMPORTAMIENTO ACTUAL DE LOS CUERPOS DE AGUA DE LA VERTIENTE DEL TITICACA y RIO LIMBANI												
RÍO	ESTACIÓN HIDROLÓGICA	CAUDAL o NIVEL DEL DÍA:			30/05/2021		CAUDAL o NIVEL DEL DÍA:			31/05/2021		Tendencia
		Promedio 24 Hrs.	Normal Diario Histórico	Anomalia (%) (m)*	Mínimo	Máximo	Promedio: 09:00 hs	Normal Diario Histórico	Anomalia (%) (m)*	Mínimo	Máximo	
Lago Titicaca	Muelle Enafer (m.s.n.m)	9.032	9.861	-0.829	---	---	9.030	9.856	-0.826	---	---	Levemente descendente
Río Ramis	Pte. Carretera Ramis (m3/s)	24.28	29.51	-17.74	23.53	24.53	23.53	28.91	-18.61	23.53	23.53	Estable
Río Coata	Pte.Coata Unocolla (m3/s)	9.36	9.82	-4.70	9.36	9.36	9.01	9.36	-3.82	9.01	9.01	Estable
Río Ilave	Pte. Carretera Ilave (m3/s)	32.83	9.73	237.31	32.83	32.83	31.39	9.65	225.32	31.39	31.39	Estable
Río Huancané	Pte. Carretera Huancané (m3/s)	11.00	6.50	69.36	11.00	11.00	10.65	6.34	67.93	10.65	10.65	Estable
Río Lampa	Lampa (m3/s)	2.88	1.02	183.30	2.88	2.88	2.56	1.12	128.20	2.56	2.56	Levemente descendente
Río Cabanillas	Isla Cabanillas (m3/s)	6.68	7.74	-13.69	6.68	6.68	6.68	7.63	-12.53	6.68	6.68	Estable
Río Zapatilla	Zapatilla (m3/s)	1.34	0.66	102.97	1.34	1.34	1.25	0.61	105.05	1.25	1.25	Estable
Río Azángaro	Pte. Azángaro	0.29	0.93	-0.65	0.28	0.29	0.28	0.93	-0.65	0.28	0.28	Estable
Río Verde	Río Verde	0.66	0.77	-0.11	0.66	0.66	0.66	0.77	-0.11	0.66	0.66	Estable
Río Callacame	Pte. Yorohoco Callacame (m)	0.96	1.05	-0.09	0.96	0.96	0.96	1.05	-0.09	0.96	0.96	Estable
Río Limbani	Limbani(m)	0.40	0.25	0.15	0.40	0.40	0.40	0.24	0.17	0.40	0.40	Estable

(*) Anomalías en % para reporte de caudales y en metros para reportes de niveles
 Fuente: DZ 13 - Senamhi Puno
 Monitoreo Hidrológico a Nivel Nacional: <https://www.senamhi.gob.pe/?p=monitoreo-hidrologico>

Niveles y Caudales de los ríos de la V. Titicaca y río Limbani

fecha: 31/05/2021



Condiciones actuales y perspectivas Hidrológicas de la red de monitoreo hidrológico con mayor importancia en la Región de Puno

CONDICIONES ACTUALES:

El nivel del lago Titicaca presenta una tendencia levemente descendente, el caudal del río Lampa presenta una tendencia levemente descendente y el caudal de los ríos Ramis, Coata, llave, Huancané, Cabanillas y Zapatilla presenta una tendencia estable, en promedio respecto al día de ayer. Por otro lado, el caudal de los ríos Ramis, Coata y Cabanillas se encuentran a la fecha por debajo de su promedio histórico, teniendo anomalías hídricas negativas y el caudal de los ríos Coata, Lampa, llave, Huancané y Zapatilla se encuentran a la fecha por encima de su promedio histórico, teniendo anomalías hídricas positivas.

PERSPECTIVAS:

Se espera que en las próximas 24 horas el nivel del lago presente una tendencia entre estable a levemente descendente y el caudal de los ríos Coata, Lampa, Huancané, Ramis, llave y Zapatilla presente una tendencia entre estable a levemente descendente.

Nota:

Respetando la decisión que adoptó el Estado Peruano con relación al estado de emergencia, la DZ 13 anhela el pronto retorno de actividades normales y que el amor genuino surja de todos los corazones humanos para enfrentar esta emergencia común.

