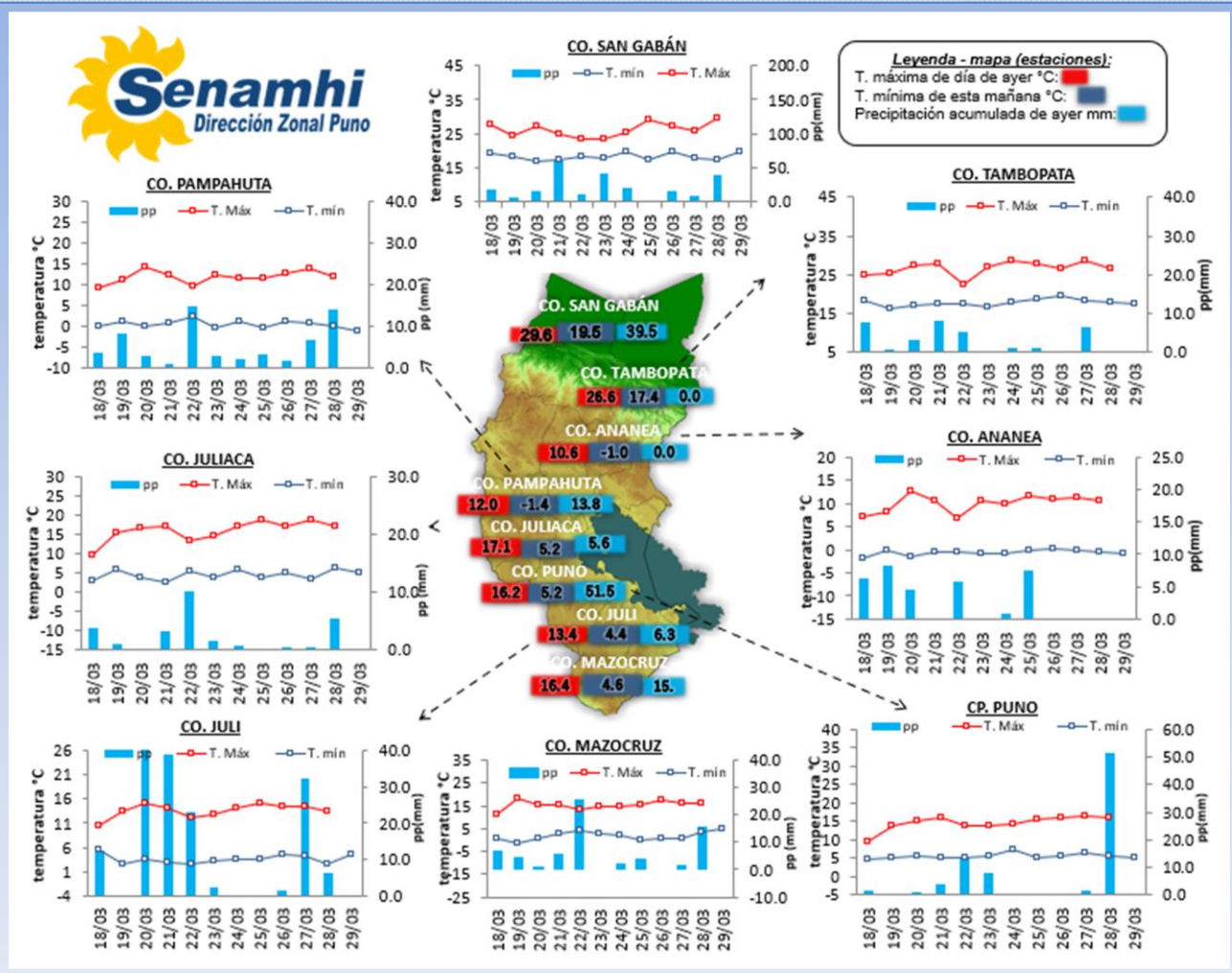


La Dirección Regional SENAMHI-PUNO, organismo regional descentralizado y adscrito al Ministerio del Ambiente. Con fines de informar a la población y entes gubernamentales de la Región, edita el presente boletín, sobre monitoreo de las condiciones meteorológicas para el día y los escenarios para los próximos días.

Monitoreo de temperaturas extremas y precipitaciones de los últimos días en la Región Puno



CONDICIONES ACTUALES:

En selva y valles interandinos: Amanece con cielos cubiertos a nublados con lluvias Limbani 23mm. **Altiplano:** Amanece con cielos nublados con lluvias, tenemos en: Llalli 19.2mm, Chuquibambilla 19.2mm, Santa Rosa 13.8mm, Lampa 17.5 mm, Puno 51.5mm, Pizacoma 11.7mm entre otros. Las temperaturas nocturnas negativas se dieron en Ananea -1.0°C, Capazo -0.4°C. Por la tarde y noche de ayer se tuvieron cielos parcialmente nublados a cubiertos, lluvias ligeras y con viento ligero a moderado.

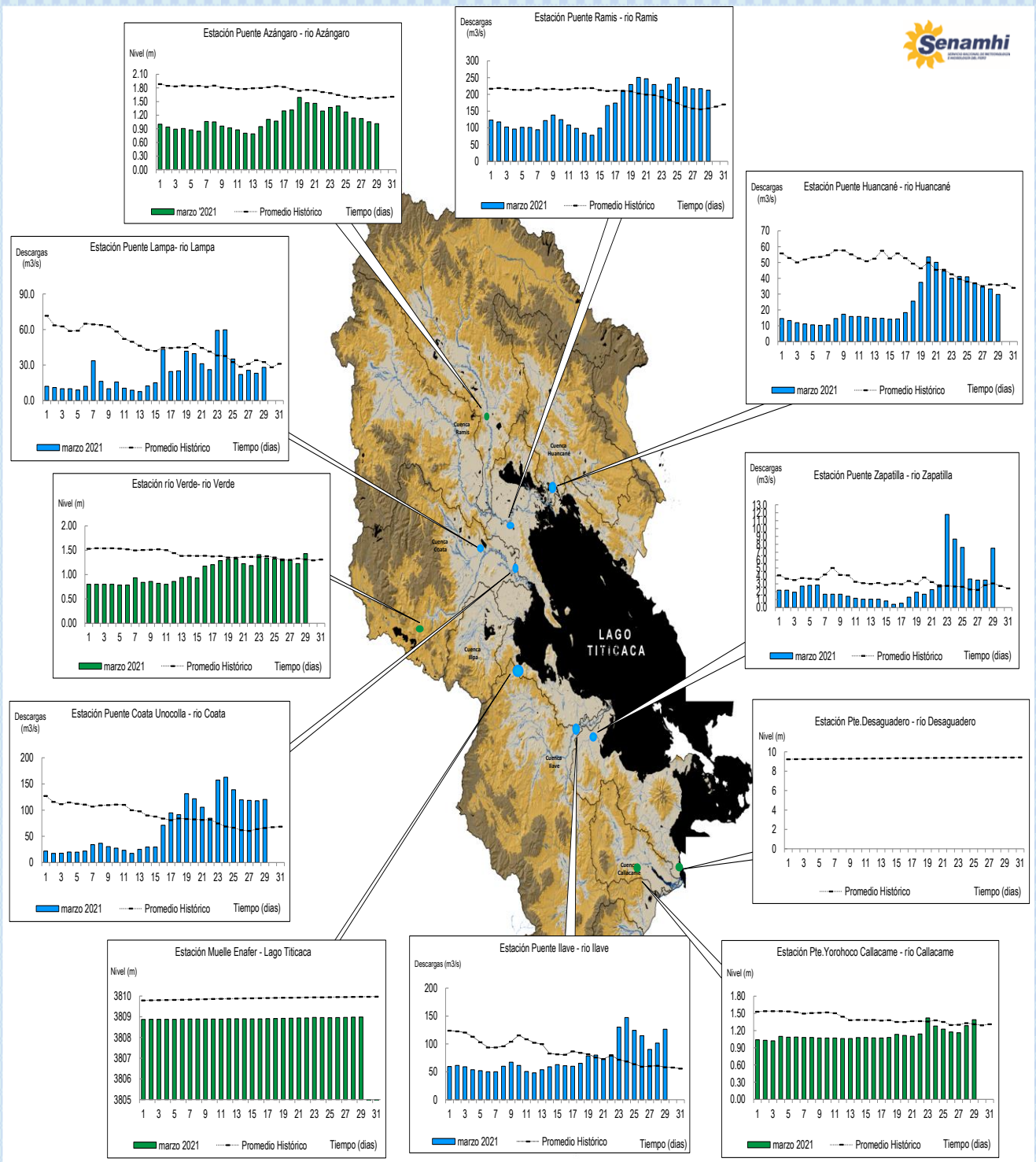
PERSPECTIVAS:

SELVA Y VALLES INTERANDINOS: Se tendrán cielos de nublados a cubiertos, con lluvias de ligera a moderada intensidad por las tardes y/o noches en los próximos días. **ALTIPLANO NORTE:** Se esperan cielos parcialmente nublados variando a cubiertos con lloviznas o lluvias ligeras al atardecer. **ALTIPLANO CENTRO:** Se esperan cielos nublados durante el día variando a cubiertos con lluvias por la tarde y/o noche. **ALTIPLANO SUR:** Se esperan cielos nublados a cubiertos en el día con lluvias localizadas al atardecer y por la noche.

MONITOREO HIDROLÓGICO DE LOS PRINCIPALES RÍOS DE LA REGIÓN PUNO

La red de monitoreo hidrológico con mayor importancia en la Región de Puno, dan lugar a los principales afluentes al Lago Titicaca, entre ellos los ríos Ramis, Ilave, Coata, Lampa, Zapatilla, Huancané, así como Azángaro, Desaguadero, río Verde y Callacame, registrando niveles diarios los 365 días del año.

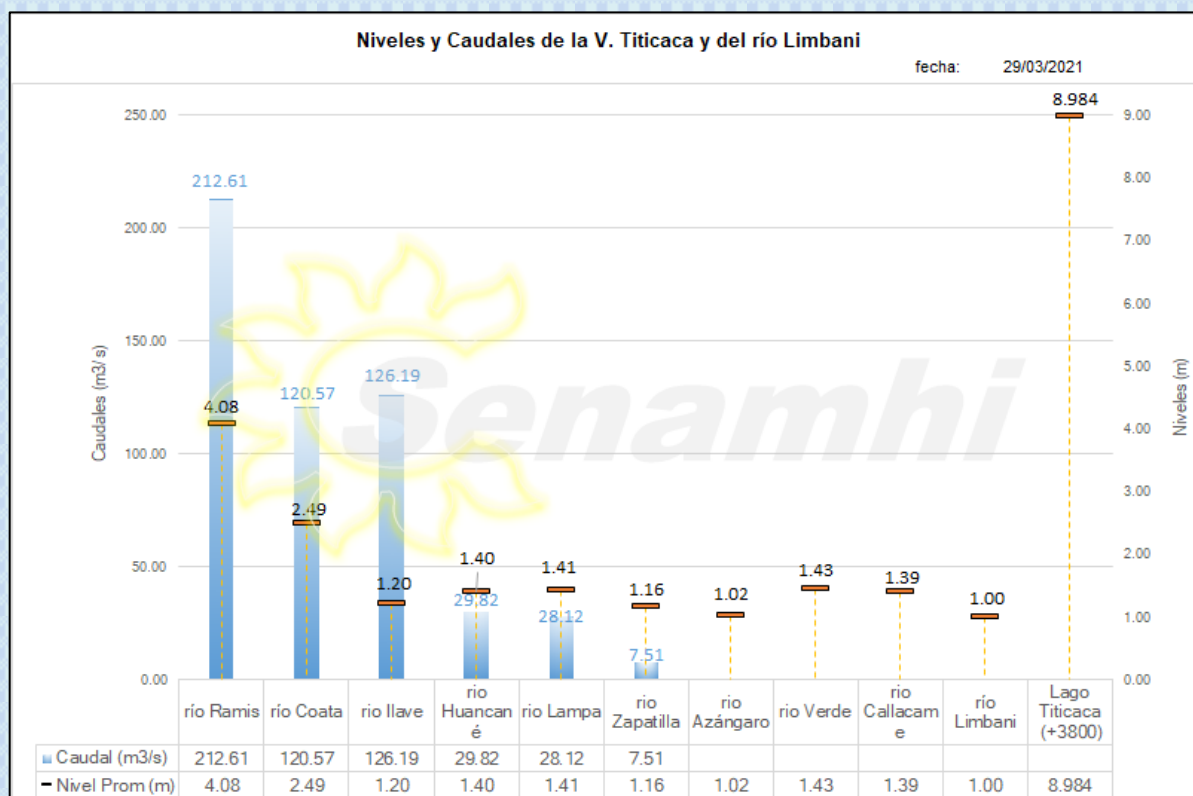
Niveles (m) y descargas (m³/s) históricas y diarias – marzo 2021



Cuadro resumen del comportamiento Hidrológico diario

COMPORTAMIENTO ACTUAL DE LOS CUERPOS DE AGUA DE LA VERTIENTE DEL TITICACA y RIO LIMBANI												
RÍO	ESTACIÓN HIDROLÓGICA	CAUDAL o NIVEL DEL DÍA:			28/03/2021		CAUDAL o NIVEL DEL DÍA:			29/03/2021		Tendencia
		Promedio 24 Hrs.	Normal Diario Histórico	Anomalia (%) (m)*	Mínimo	Máximo	Promedio: 13:00 hs	Normal Diario Histórico	Anomalia (%) (m) *	Mínimo	Máximo	
Lago Titicaca	Muelle Enafer (m.s.n.m)	8.975	9.939	-0.964	---	---	8.984	9.943	-0.959	---	---	Ascendente
Río Ramis	Pte. Carretera Ramis (m3/s)	216.96	155.53	39.50	213.44	219.41	212.61	158.27	34.34	208.47	216.42	Estable
Río Coata	Pte.Coata Unocolla (m3/s)	117.83	64.23	83.44	111.94	126.06	120.57	66.54	81.21	119.79	121.36	Estable
Río Ilave	Pte. Carretera Ilave (m3/s)	101.42	60.74	66.97	97.61	105.23	126.19	58.21	116.79	126.19	126.19	Ascendente
Río Huancané	Pte. Carretera Huancané (m3/s)	33.24	35.91	-7.46	32.80	33.46	29.82	35.66	-16.37	29.49	30.15	Levemente descendente
Río Lampa	Pte. Mocayache Lampa (m3/s)	23.09	34.20	-32.48	22.09	24.10	28.12	32.59	-13.71	28.12	28.12	Ascendente
Río Zapatilla	Pte. Zapatilla (m3/s)	3.48	2.88	20.58	3.22	3.73	7.51	3.10	141.86	7.19	7.83	Ascendente
Río Azángaro	Pte.Carretera Azángaro	1.06	1.56	-0.50	1.04	1.07	1.02	1.57	-0.55	1.01	1.02	Levemente descendente
Río Verde	Río Verde	1.23	1.33	-0.10	1.22	1.24	1.43	1.31	0.12	1.40	1.46	Ascendente
Río Callacame	Pte. Loroco Callacame (m)	1.29	1.19	0.10	1.20	1.36	1.39	1.19	0.20	1.38	1.40	Ascendente
Río Limbani	Pte. Limbani(m)	0.80	0.49	0.31	0.80	0.80	1.00	0.50	0.50	1.00	1.00	Ascendente

(*) Anomalías en % para reporte de caudales y en metros para reportes de niveles
Fuente: DZ 13 - Senamhi Puno
Monitoreo Hidrológico a Nivel Nacional. <https://www.senamhi.gob.pe/?p=monitoreo-hidrologico>



Condiciones actuales y perspectivas Hidrológicas de la red de monitoreo hidrológico con mayor importancia en la Región de Puno

CONDICIONES ACTUALES:

El nivel del lago Titicaca presenta una tendencia ascendente, el caudal del río Huancané presenta una tendencia levemente descendente, el caudal de los ríos Coata y Ramis presenta una tendencia estable y el caudal de los ríos Ilave, Lampa y Zapatilla presenta una tendencia ascendente en promedio respecto al día de ayer. Por otro lado, el caudal de los ríos Ramis, Coata, Ilave y Zapatilla se encuentran a la fecha por encima de su promedio histórico, teniendo anomalías hídricas positivas y el caudal de los ríos Huancané y Lampa se encuentran a la fecha por debajo de su promedio histórico, teniendo anomalías hídricas negativas.

PERSPECTIVAS:

Se espera que en las próximas 24 horas el nivel del lago presente una tendencia entre estable a levemente descendente, el caudal de los ríos Coata, Lampa, Ramis y Huancané presente una tendencia entre estable a levemente descendente y el caudal de los ríos Ilave y Zapatilla presente una tendencia entre estable a levemente ascendente.

Nota:

Respetando la decisión que adoptó el Estado Peruano en relación al estado de emergencia, la DZ 13 anhela el pronto retorno de actividades normales y que el amor genuino surja de todos los corazones humanos para enfrentar esta emergencia común.

