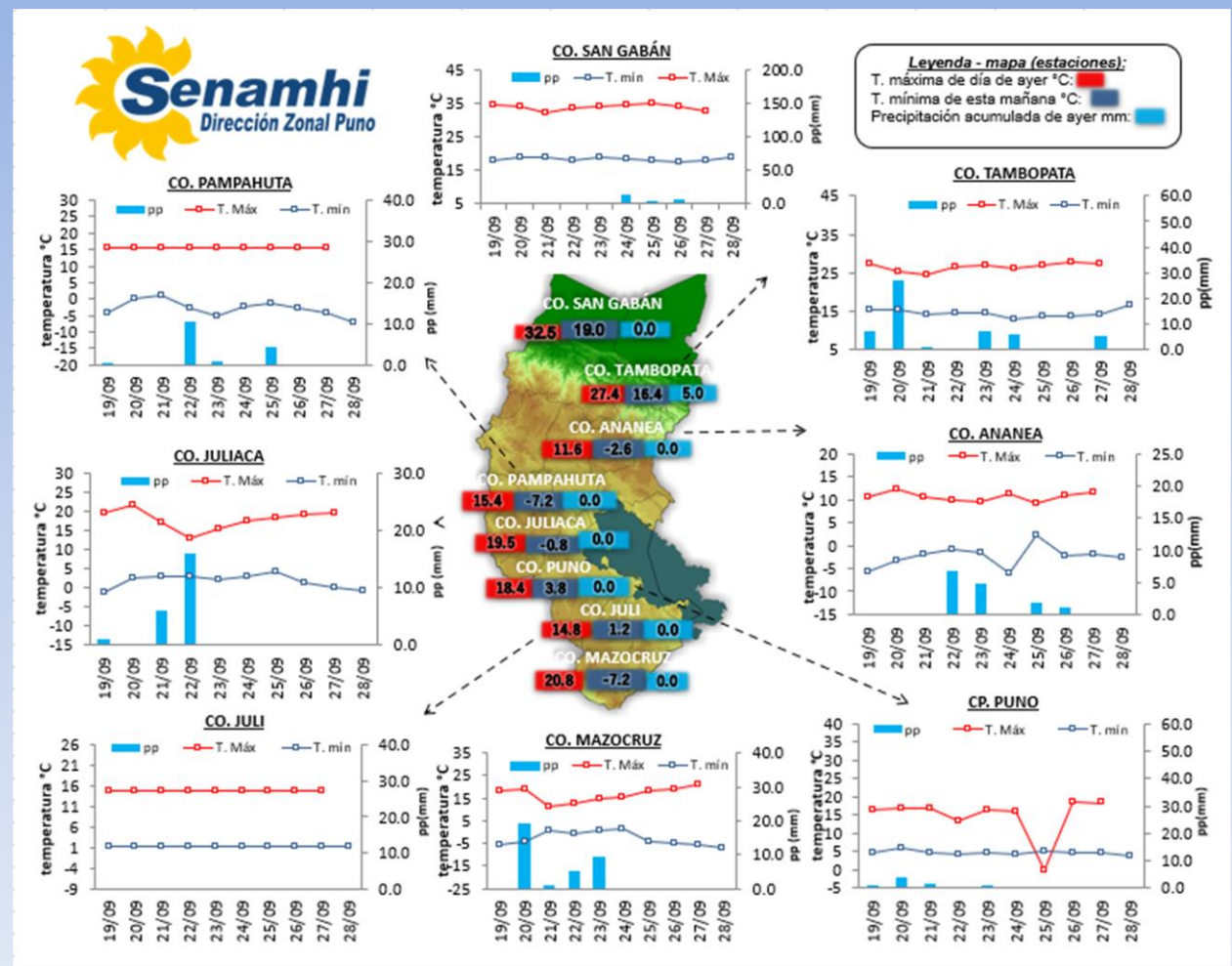


La Dirección Regional SENAMHI-PUNO, organismo regional descentralizado y adscrito al Ministerio del Ambiente. Con fines de informar a la población y entes gubernamentales de la Región, edita el presente boletín, sobre monitoreo de las condiciones meteorológicas para el día y los escenarios para los próximos días.

Monitoreo de temperaturas extremas y precipitaciones de los últimos días en la Región Puno



CONDICIONES ACTUALES:

En selva y valles interandinos: Amanece con cielos nublados a cubiertos con lluvias ligeras sólo en selva (Tambopata 5.0mm). **Altiplano:** Amanece con cielos despejados, con lluvias ligeras en Macusani (2.0mm). Las temperaturas nocturnas negativas fueron en Macusani -6.0°C, Crucero -7.1°C, Chuquibambilla -4.5°C, Santa Rosa -7.8°C, Santa Lucía -6.4°C, Laraqueri -3.2°C, Pizacoma -3.4°C y Capazo -9.2°C. Por la tarde de ayer se tuvieron cielos despejados, viento moderado y ligero descenso de temperaturas nocturnas en el altiplano.

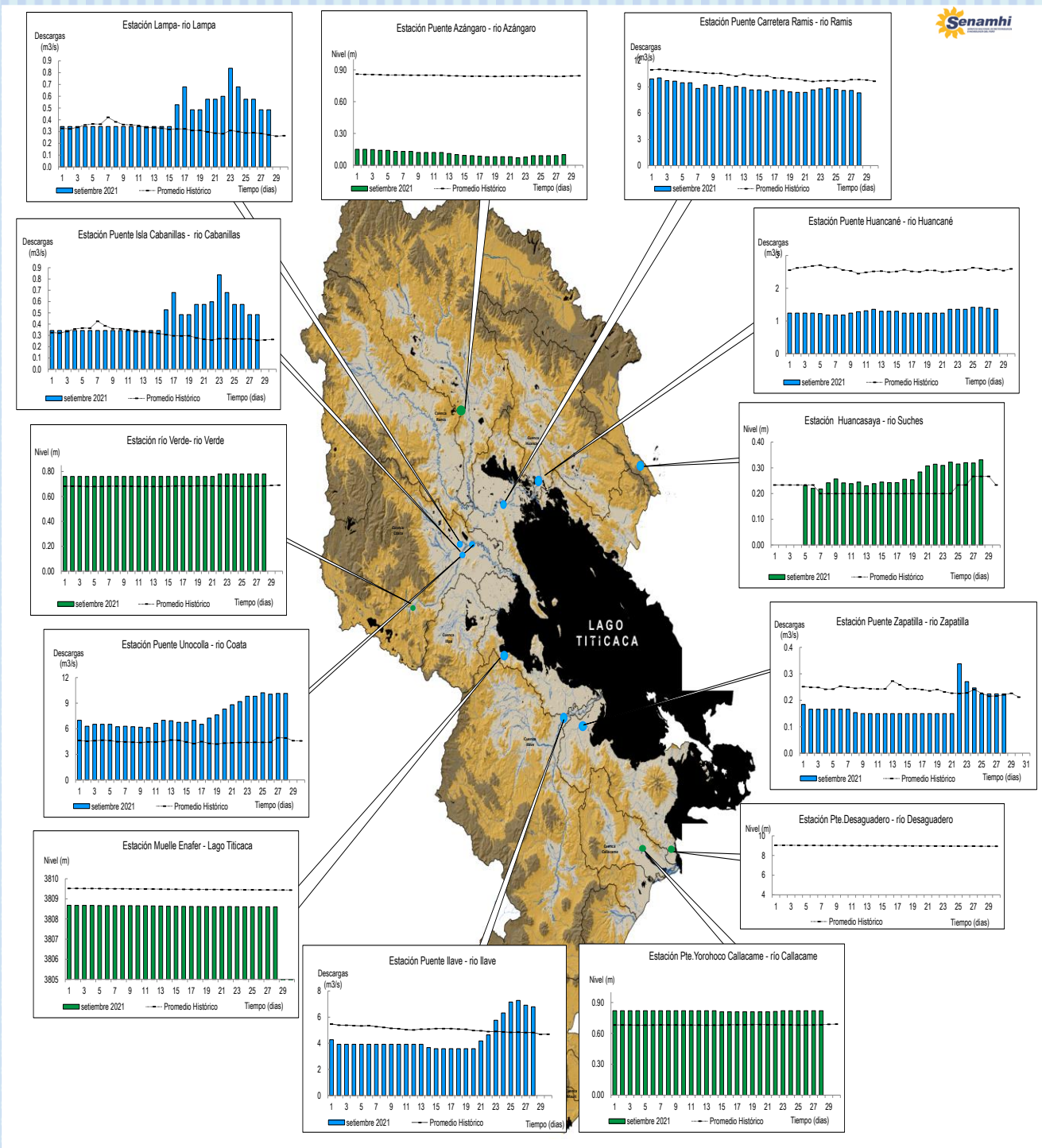
PERSPECTIVAS:

SELVA Y VALLES INTERANDINOS: Se tendrán cielos de nublados a despejados, con lluvias aisladas. **ALTIPLANO NORTE:** Se esperan cielos despejados variando a nubes dispersas con descensos de temperaturas por las noches en zonas altas. **ALTIPLANO CENTRO:** Se esperan cielos despejados durante con descensos de temperaturas por la noche en zonas altas. **ALTIPLANO SUR:** Se esperan cielos despejados durante el día, descensos de temperaturas nocturnas en zonas altas y vientos moderados.

MONITOREO HIDROLÓGICO DE LOS PRINCIPALES RÍOS DE LA REGIÓN PUNO

La red de monitoreo hidrológico con mayor importancia en la Región de Puno, dan lugar a los principales afluentes al Lago Titicaca, entre ellos los ríos Ramis, llave, Coata, Lampa, Zapatilla, Huancané, así como Azángaro, Desaguadero, río Verde y Callacame, registrando niveles diarios los 365 días del año.

Niveles (m) y descargas (m³/s) históricas y diarias – setiembre 2021

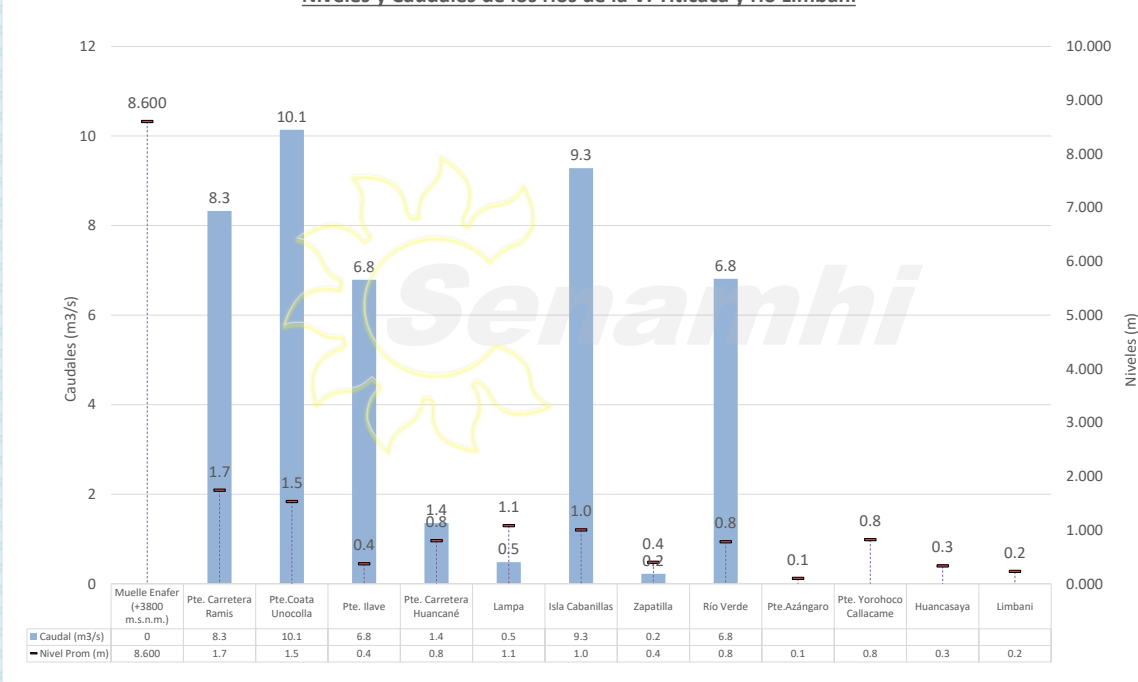


Cuadro resumen del comportamiento Hidrológico diario

COMPORTAMIENTO ACTUAL DE LOS CUERPOS DE AGUA DE LA VERTIENTE DEL TITICACA y RIO LIMBANI												
RÍO	ESTACIÓN HIDROLÓGICA	CAUDAL o NIVEL DEL DÍA:			27/09/2021		CAUDAL o NIVEL DEL DÍA:			28/09/2021		Tendencia
		Promedio 24 Hrs.	Normal Diario Histórico	Anomalia (%) (m)*	Mínimo	Máximo	Promedio: 10:00 hs	Normal Diario Histórico	Anomalia (%) (m)*	Mínimo	Máximo	
Lago Titicaca	Muelle Enafer (m) +3800	8.607	9.4	-0.8	---	---	8.600	9.4	-0.8	---	---	Descendente
Río Ramis	Pte. Carretera Ramis (m3/s)	8.6	9.7	-12	8.3	9.0	8.3	9.8	-15	8.3	8.3	Estable
Río Coata	Pte.Coata Unocolla (m3/s)	10.1	4.8	111	10.1	10.1	10.1	4.8	113	10.1	10.1	Estable
Río Ilave	Pte. Carretera Ilave (m3/s)	6.9	4.8	45	6.8	7.3	6.8	4.8	43	6.8	6.8	Estable
Río Huancané	Pte. Carretera Huancané (m3/s)	1.4	2.6	-46	1.4	1.4	1.4	2.6	-48	1.4	1.4	Estable
Río Lampa	Lampa (m3/s)	0.5	0.3	79	0.5	0.5	0.5	0.3	88	0.5	0.5	Estable
Río Cabanillas	Isla Cabanillas (m3/s)	10.0	3.4	197	10.0	10.0	9.3	3.5	164	9.3	9.3	Estable
Río Zapatilla	Zapatilla (m3/s)	0.2	0.2	4	0.2	0.2	0.2	0.2	2	0.2	0.2	Estable
Río Azángaro	Pte. Azángaro (m)	0.1	0.8	-0.7	0.1	0.1	0.1	0.8	-0.7	0.1	0.1	Estable
Río Verde	Río Verde (m3/s)	6.8	8.4	-19	6.8	6.8	6.8	8.4	-19	6.8	6.8	Estable
Río Callacame	Pte. Yorohoco Callacame (m)	0.8	1.0	-0.2	0.8	0.8	0.8	1.0	-0.16	0.8	0.8	Estable
Río Suches	Huancasaya (m)	0.3	0.3	0.1	0.3	0.3	0.3	0.3	0.1	0.3	0.3	Estable
Río Limbani	Limbani(m)	0.2	0.3	0.0	0.2	0.2	0.2	0.3	-0.04	0.2	0.2	Estable

(*) Anomalías en % para reportes de caudales y en metros para reportes de niveles
Fuente: DZ 13 - Senamhi Puno
Monitoreo Hidrológico a Nivel Nacional. <https://www.senamhi.gob.pe/?p=monitoreo-hidrologico>

Niveles y Caudales de los ríos de la V. Titicaca y río Limbani



Condiciones actuales y perspectivas Hidrológicas de la red de monitoreo hidrológico con mayor importancia en la Región de Puno

CONDICIONES ACTUALES:

El nivel del lago Titicaca presenta una tendencia descendente y el caudal de los ríos Ramis, llave, Coata, Huancané, Zapatilla, Lampa y Cabanillas presentan una tendencia estable en promedio respecto al día de ayer. Por otro lado, el caudal de los ríos Ramis y Huancané se encuentra a la fecha por debajo de su promedio histórico, teniendo anomalías hídricas negativas y el caudal de los ríos Lampa, Cabanillas, llave, Zapatilla y Coata se encuentran a la fecha por encima de su promedio histórico, teniendo anomalías hídricas positivas.

PERSPECTIVAS:

Se espera que en las próximas 24 horas el nivel del lago presente una tendencia entre estable a levemente descendente y el caudal de los ríos Cabanillas, Coata, Lampa, Huancané, Ramis, llave y Zapatilla presente una tendencia entre estable a levemente descendente.

Nota:

Respetando la decisión que adoptó el Estado Peruano con relación al estado de emergencia, la DZ 13 anhela el pronto retorno de actividades normales y que el amor genuino surja de todos los corazones humanos para enfrentar esta emergencia común.

