


La Dirección Regional SENAMHI-PUNO, organismo regional descentralizado y adscrito al Ministerio del Ambiente. Con fines de informar a la población y entes gubernamentales de la Región, edita el presente boletín, sobre monitoreo de las condiciones meteorológicas para el día y los escenarios para los próximos días.

**Monitoreo de temperaturas extremas y precipitaciones de los últimos días en la Región Puno**



**CONDICIONES ACTUALES:**

**En selva y valles interandinos:** Amanece con cielos parcialmente nublados a cubiertos.

**Altiplano:** Amanece con cielos despejados variando a cielos parcialmente nublados sin lluvias. Las temperaturas nocturnas negativas fueron en Macusani  $-5.0^{\circ}\text{C}$ , Crucero  $-3.1^{\circ}\text{C}$ , Pucará  $-1.4^{\circ}\text{C}$ , Santa Rosa  $-2.2^{\circ}\text{C}$ , Chuquibambilla  $-2.5^{\circ}\text{C}$ , Santa Lucía  $-5.6^{\circ}\text{C}$ , Pampahuta  $-6.0^{\circ}\text{C}$ , Lampa  $-1.6^{\circ}\text{C}$ , Juliaca  $-0.9^{\circ}\text{C}$ , Laraqueri  $-4.0^{\circ}\text{C}$ , Ilave  $-0.2^{\circ}\text{C}$ , Pizacoma  $-6.4^{\circ}\text{C}$  y Mazocruz  $-7.8^{\circ}\text{C}$ . El día de ayer por la tarde se tuvieron cielos despejados con viento ligero a moderado.

**PERSPECTIVAS:**

**SELVA Y VALLES INTERANDINOS:** Se tendrán cielos de nublados a cubiertos, con lluvias ligeras a moderadas por las tardes y/o noches.

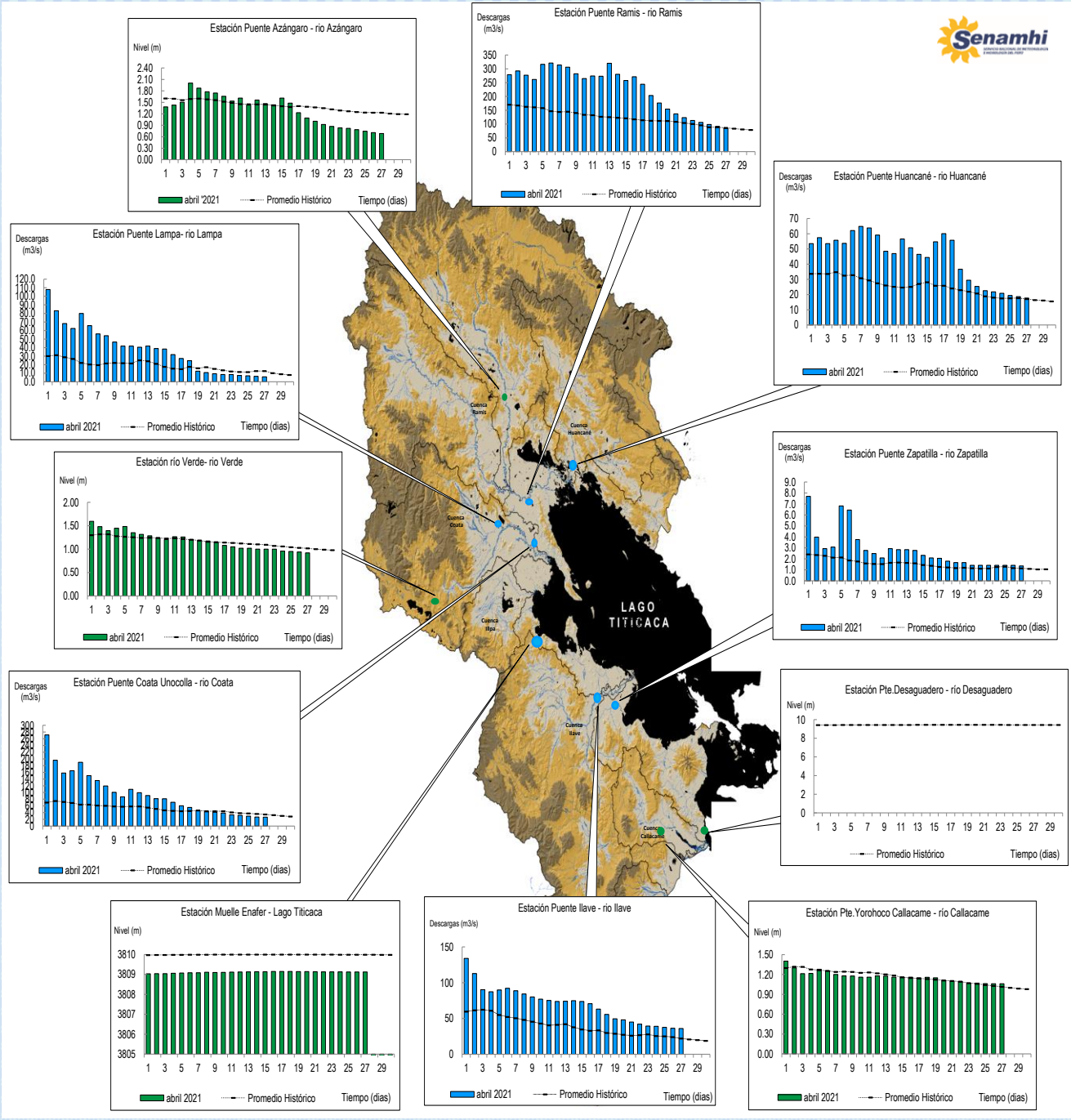
**ALTIPLANO NORTE:** Se esperan cielos parcialmente nublados durante el día variando a nublados al atardecer con heladas por las noches en las zonas más altas.

**ALTIPLANO CENTRO:** Se esperan cielos despejados a nubes dispersas durante el día con heladas por la noche. **ALTIPLANO SUR:** Se esperan cielos despejados durante el día con heladas nocturnas que se intensificarán en zonas altas (Pizacoma, Mazocruz, Capazo) para los próximos días.

# MONITOREO HIDROLÓGICO DE LOS PRINCIPALES RÍOS DE LA REGIÓN PUNO

La red de monitoreo hidrológico con mayor importancia en la Región de Puno, dan lugar a los principales afluentes al Lago Titicaca, entre ellos los ríos Ramis, llave, Coata, Lampa, Zapatilla, Huancané, así como Azángaro, Desaguadero, río Verde y Callacame, registrando niveles diarios los 365 días del año.

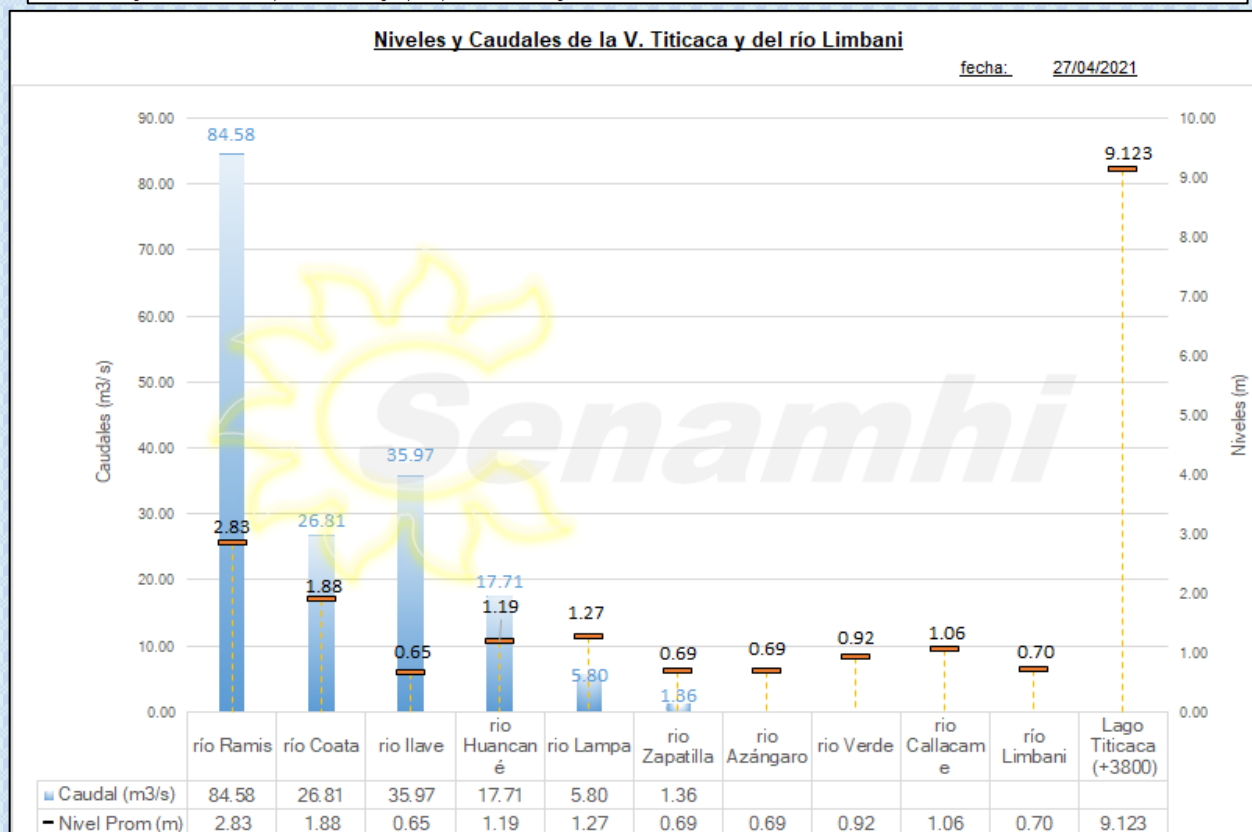
## Niveles (m) y descargas (m3/s) históricas y diarias – abril 2021



## Cuadro resumen del comportamiento Hidrológico diario

COMPORTAMIENTO ACTUAL DE LOS CUERPOS DE AGUA DE LA VERTIENTE DEL TITICACA y RIO LIMBANI												
RÍO	ESTACIÓN HIDROLÓGICA	CAUDAL o NIVEL DEL DÍA:			26/04/2021		CAUDAL o NIVEL DEL DÍA:			27/04/2021		Tendencia
		Promedio 24 Hrs.	Normal Diario Histórico	Anomalia (%) (m)*	Mínimo	Máximo	Promedio: 10:00 hs	Normal Diario Histórico	Anomalia (%) (m)*	Mínimo	Máximo	
Lago Titicaca	Muelle Enafer (m.s.n.m)	9.123	9.972	-0.849	---	---	9.123	9.971	-0.848	---	---	Estable
Río Ramis	Pte. Carretera Ramis (m3/s)	91.30	88.22	3.50	87.67	95.34	84.58	86.00	-1.65	83.83	85.75	Levemente descendente
Río Coata	Pte.Coata Unocola (m3/s)	27.19	36.10	-24.68	26.81	28.31	26.81	34.79	-22.93	26.81	26.81	Estable
Río llave	Pte. Carretera llave (m3/s)	36.35	23.95	51.72	35.97	37.48	35.97	22.04	63.19	35.97	35.97	Estable
Río Huancané	Pte. Carretera Huancané (m3/s)	18.64	17.76	4.96	18.46	18.83	17.71	17.14	3.29	17.71	17.71	Estable
Río Lampa	Pte. Mocayache Lampa (m3/s)	6.40	12.60	-49.20	6.40	6.40	5.80	12.56	-53.81	5.80	5.80	Levemente descendente
Río Zapatilla	Pte. Zapatilla (m3/s)	1.41	1.18	19.37	1.41	1.41	1.36	1.13	20.28	1.36	1.36	Estable
Río Azángaro	Pte.Carretera Azángaro	0.71	1.21	-0.50	0.71	0.71	0.69	1.21	-0.52	0.68	0.69	Levemente descendente
Río Verde	Río Verde	0.94	1.02	-0.08	0.94	0.94	0.92	1.01	-0.09	0.92	0.92	Estable
Río Callacame	Pte. Loroco Callacame (m)	1.06	1.11	-0.05	1.06	1.06	1.06	1.11	-0.05	1.06	1.06	Estable
Río Limbani	Pte. Limbani(m)	0.70	0.35	0.35	0.70	0.70	0.70	0.34	0.37	0.70	0.70	Estable

(\*) Anomalías en % para reporte de caudales y en metros para reportes de niveles  
Fuente: DZ 13 - Senamhi Puno  
Monitoreo Hidrológico a Nivel Nacional: <https://www.senamhi.gob.pe/?p=monitoreo-hidrologico>



## Condiciones actuales y perspectivas Hidrológicas de la red de monitoreo hidrológico con mayor importancia en la Región de Puno

### CONDICIONES ACTUALES:

El nivel del lago Titicaca presenta una tendencia estable, el caudal de los ríos Ramis y Lampa presenta una tendencia levemente descendente y el caudal de los ríos Coata, Ilave, Huancané y Zapatilla presenta una tendencia estable, en promedio respecto al día de ayer. Por otro lado, el caudal de los ríos Ramis, Coata y Lampa se encuentran a la fecha por debajo de su promedio histórico, teniendo anomalías hídricas negativas y el caudal de los ríos Huancané, Ilave y Zapatilla se encuentran a la fecha por encima de su promedio histórico, teniendo anomalías hídricas positivas.

### PERSPECTIVAS:

Se espera que en las próximas 24 horas el nivel del lago presente una tendencia entre estable a levemente descendente y el caudal de los ríos Coata, Lampa, Huancané, Ramis, Ilave y Zapatilla presente una tendencia entre estable a levemente descendente.

### Nota:

*Respetando la decisión que adoptó el Estado Peruano con relación al estado de emergencia, la DZ 13 anhela el pronto retorno de actividades normales y que el amor genuino surja de todos los corazones humanos para enfrentar esta emergencia común.*

