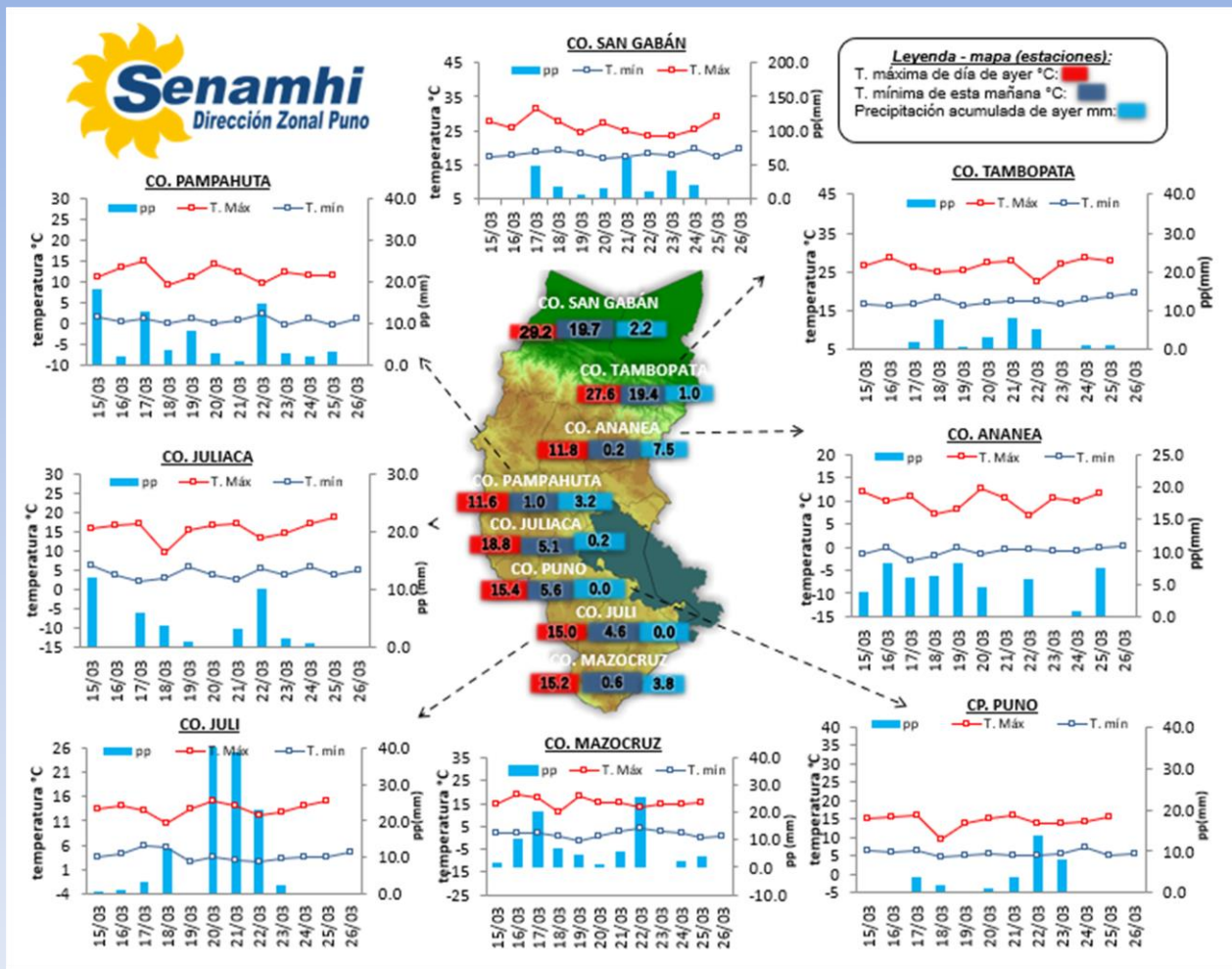


La Dirección Regional SENAMHI-PUNO, organismo regional descentralizado y adscrito al Ministerio del Ambiente. Con fines de informar a la población y entes gubernamentales de la Región, edita el presente boletín, sobre monitoreo de las condiciones meteorológicas para el día y los escenarios para los próximos días.

**Monitoreo de temperaturas extremas y precipitaciones de los últimos días en la Región Puno**



**CONDICIONES ACTUALES:**

**En selva y valles interandinos:** en selva amanece con cielos nublados y en valles despejados con lluvias ligeras. **Altiplano:** Amanece con cielos parcialmente nublados con lluvias localizadas, tenemos en: progreso 10.6mm, santa Rosa 11.7 mm, Isla Soto 30.8mm, Capazo 9.0mm, entre otros. La temperatura nocturna negativa sólo se registró en Capazo -2.4°C. Por la tarde y noche de ayer se tuvieron cielos parcialmente nublados a cubiertos, lluvias ligeras y con viento ligero a moderado.

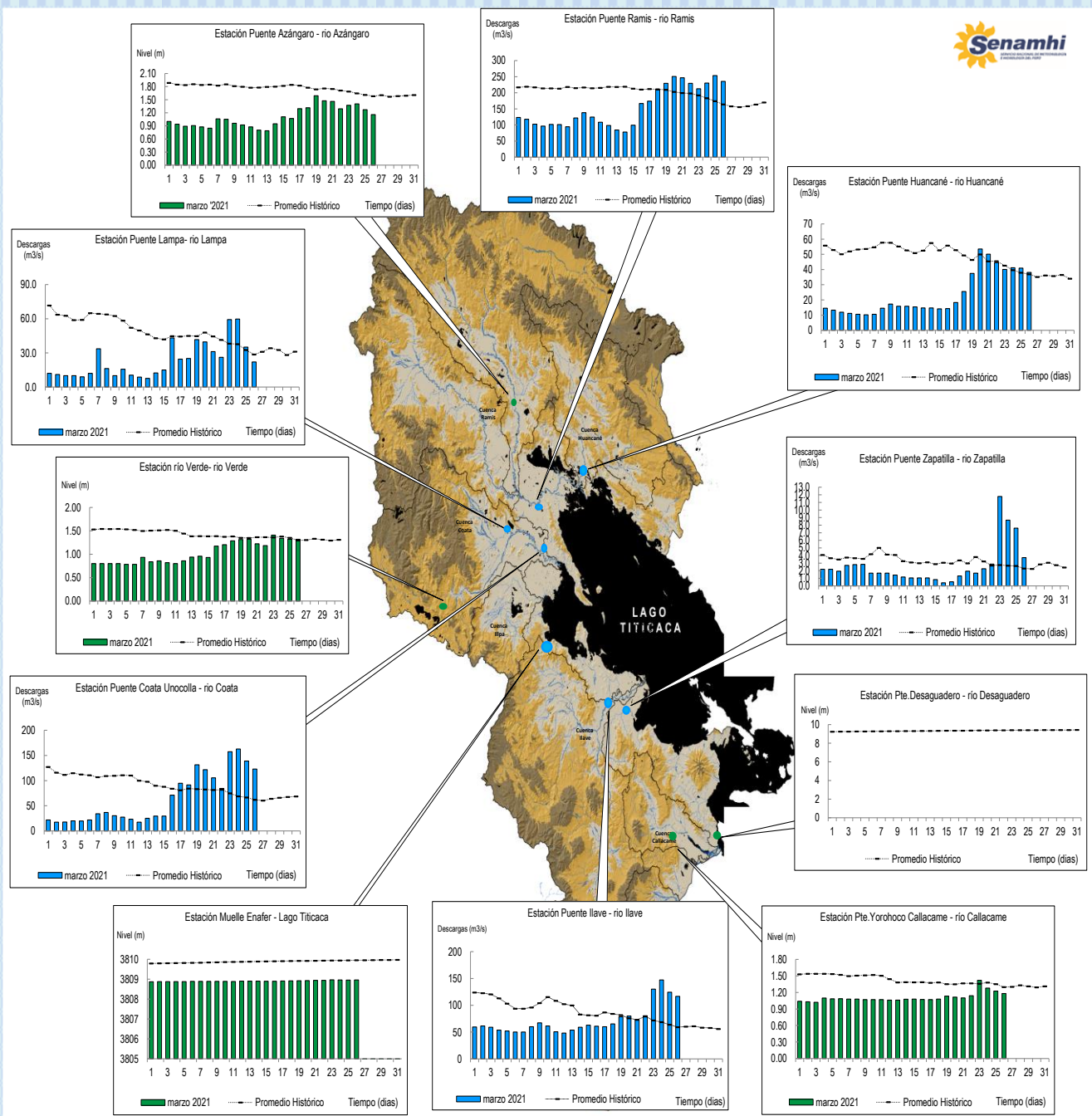
**PERSPECTIVAS:**

**SELVA Y VALLES INTERANDINOS:** Se tendrán cielos de nublados a cubiertos, con lluvias de ligera a moderada intensidad por las tardes y/o noches en los próximos días. **ALTIPLANO NORTE:** Se esperan cielos parcialmente nublados variando a cubiertos con lloviznas o lluvias ligeras al atardecer. **ALTIPLANO CENTRO:** Se esperan cielos parcialmente nublados durante el día variando a cubiertos con lluvias ligeras por la tarde y/o noche. **ALTIPLANO SUR:** Se esperan cielos nublados a cubiertos en el día con lluvias ligeras localizadas al atardecer y por la noche.

## MONITOREO HIDROLÓGICO DE LOS PRINCIPALES RÍOS DE LA REGIÓN PUNO

La red de monitoreo hidrológico con mayor importancia en la Región de Puno, dan lugar a los principales afluentes al Lago Titicaca, entre ellos los ríos Ramis, Ilave, Coata, Lampa, Zapatilla, Huancané, así como Azángaro, Desaguadero, río Verde y Callacame, registrando niveles diarios los 365 días del año.

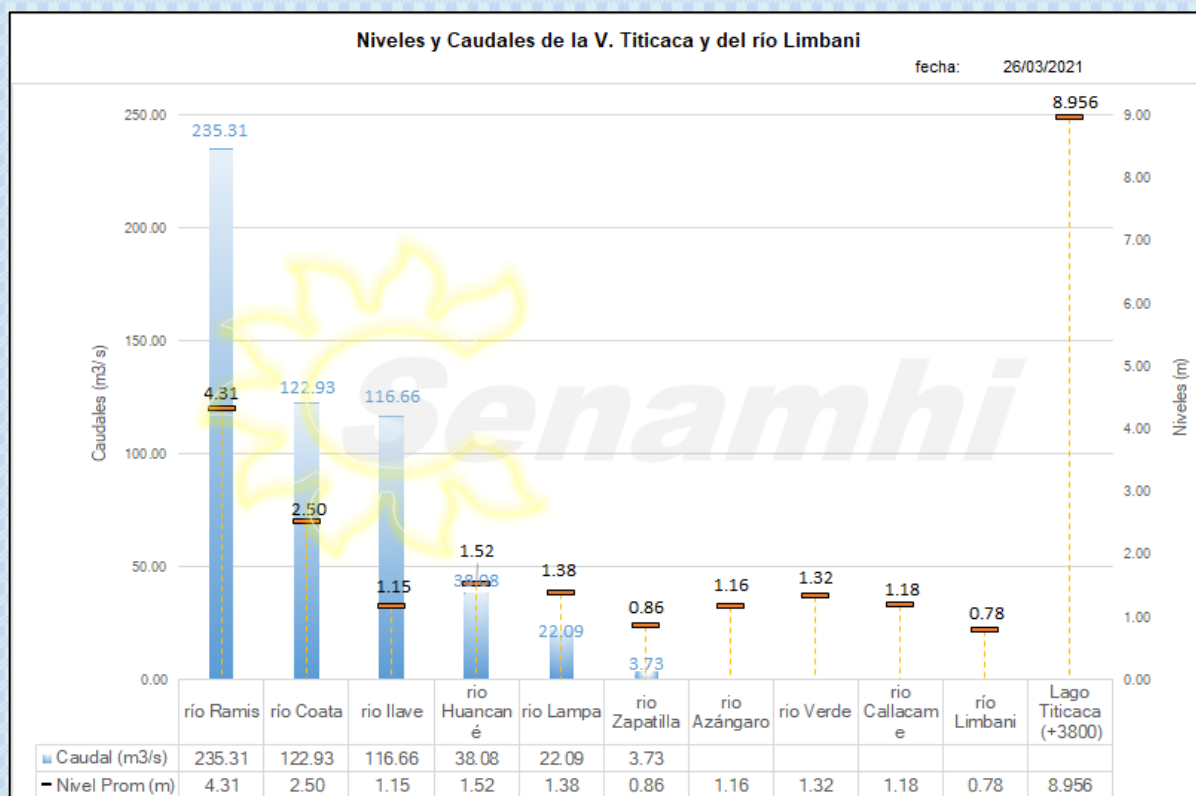
### Niveles (m) y descargas (m<sup>3</sup>/s) históricas y diarias – marzo 2021



## Cuadro resumen del comportamiento Hidrológico diario

COMPORTAMIENTO ACTUAL DE LOS CUERPOS DE AGUA DE LA VERTIENTE DEL TITICACA y RIO LIMBANI												
RÍO	ESTACIÓN HIDROLÓGICA	CAUDAL o NIVEL DEL DÍA:			25/03/2021		CAUDAL o NIVEL DEL DÍA:			26/03/2021		Tendencia
		Promedio 24 Hrs.	Normal Diario Histórico	Anomalia (%) (m)*	Mínimo	Máximo	Promedio; 10:00 hs	Normal Diario Histórico	Anomalia (%) (m) +	Mínimo	Máximo	
Lago Titicaca	Muelle Enafer (m.s.n.m)	8.955	9.926	-0.971	---	---	8.956	9.931	-0.975	---	---	Estable
Río Ramis	Pte. Carretera Ramis (m3/s)	253.67	174.03	45.76	249.23	256.18	235.31	164.10	43.39	235.31	235.31	Levemente descendente
Río Coata	Pte.Coata Unocolla (m3/s)	139.01	66.92	107.71	135.48	143.32	122.93	62.19	97.67	122.93	122.93	Levemente descendente
Río Ilave	Pte. Carretera Ilave (m3/s)	124.28	63.57	95.49	118.57	131.90	116.66	59.15	97.23	116.66	116.66	Estable
Río Huancané	Pte. Carretera Huancané (m3/s)	40.89	38.06	7.42	39.40	42.71	38.08	37.02	2.86	38.08	38.08	Estable
Río Lampa	Pte. Mocayache Lampa (m3/s)	35.16	32.64	7.72	34.15	36.16	22.09	28.64	-22.88	22.09	22.09	Descendente
Río Zapatilla	Pte. Zapatilla (m3/s)	7.60	2.64	187.61	7.44	7.83	3.73	2.29	63.11	3.73	3.73	Descendente
Río Azángaro	Pte.Carretera Azángaro	1.27	1.60	-0.33	1.24	1.30	1.16	1.57	-0.41	1.16	1.16	Descendente
Río Verde	Río Verde	1.32	1.35	-0.03	1.32	1.32	1.32	1.30	0.02	1.32	1.32	Estable
Río Callacame	Pte. Loroco Callacame (m)	1.23	1.21	0.01	1.22	1.24	1.18	1.20	-0.02	1.18	1.18	Descendente
Río Limbani	Pte. Limbani(m)	0.80	0.50	0.30	0.80	0.80	0.78	0.48	0.30	0.78	0.78	Levemente descendente

(\*) Anomalías en % para reporte de caudales y en metros para reportes de niveles  
Fuente: DZ 13 - Senamhi Puno  
Monitoreo Hidrológico a Nivel Nacional: <https://www.senamhi.gob.pe/?p=monitoreo-hidrologico>



## Condiciones actuales y perspectivas Hidrológicas de la red de monitoreo hidrológico con mayor importancia en la Región de Puno

### CONDICIONES ACTUALES:

El nivel del lago Titicaca presenta una tendencia estable, el caudal de los ríos Lampa y Zapatilla presenta una tendencia descendente, el caudal de los ríos Ramis y Coata presenta una tendencia levemente descendente y el caudal de los ríos llave y Huancané presenta una tendencia estable en promedio respecto al día de ayer. Por otro lado, el caudal de los ríos Huancané, Ramis, Coata, llave, y Zapatilla se encuentran a la fecha por encima de su promedio histórico, teniendo anomalías hídricas positivas y el caudal del río Lampa se encuentra a la fecha por debajo de su promedio histórico, teniendo anomalías hídricas negativas.

### PERSPECTIVAS:

Se espera que en las próximas 24 horas el nivel del lago presente una tendencia entre estable a levemente descendente y el caudal de los ríos Coata, Lampa, Ramis, Huancané, llave y Zapatilla presente una tendencia entre estable a levemente descendente.

### Nota:

*Respetando la decisión que adoptó el Estado Peruano en relación al estado de emergencia, la DZ 13 anhela el pronto retorno de actividades normales y que el amor genuino surja de todos los corazones humanos para enfrentar esta emergencia común.*

