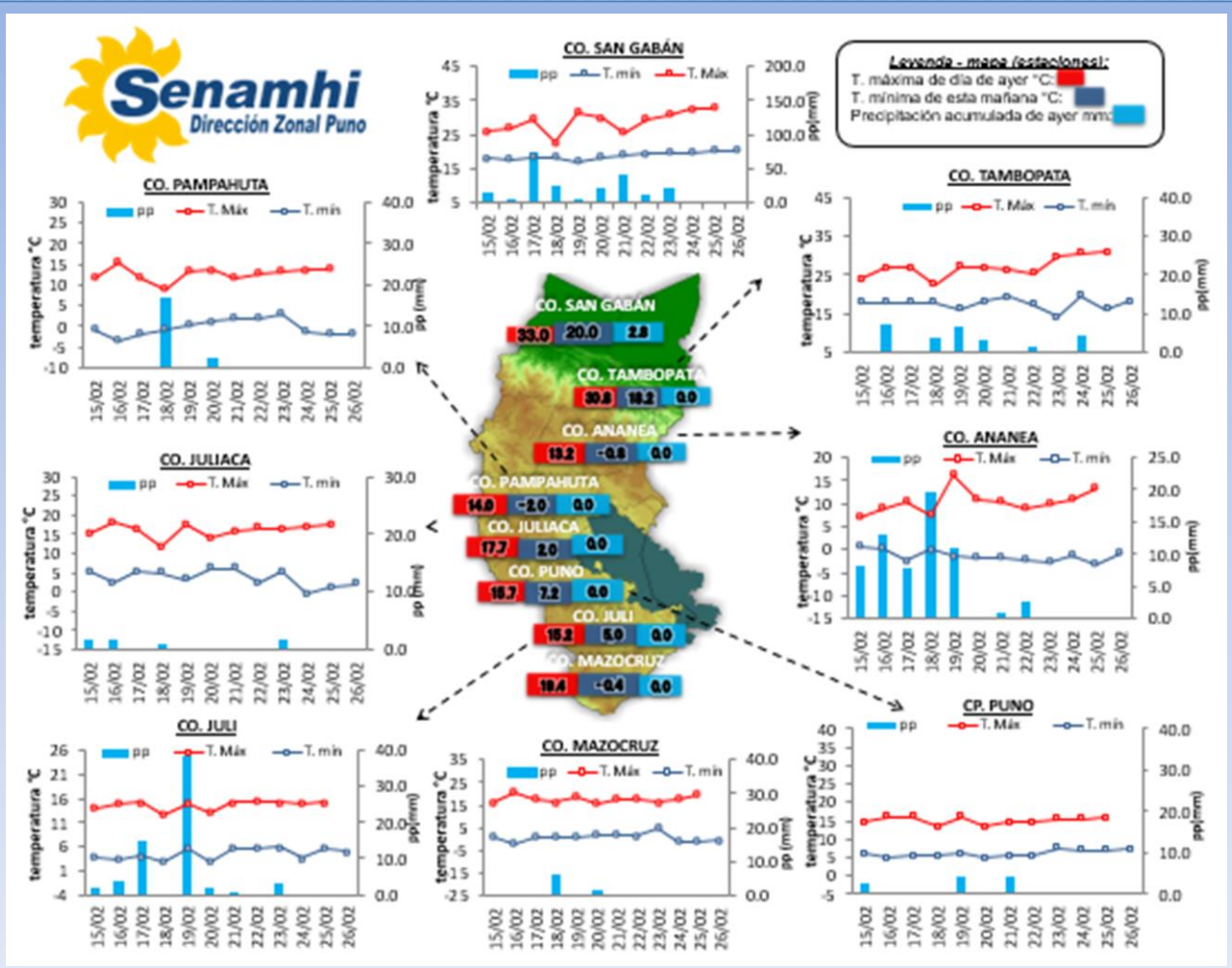


La Dirección Regional SENAMHI-PUNO, organismo regional descentralizado y adscrito al Ministerio del Ambiente. Con fines de informar a la población y entes gubernamentales de la Región, edita el presente boletín, sobre monitoreo de las condiciones meteorológicas para el día y los escenarios para los próximos días.

**Monitoreo de temperaturas extremas y precipitaciones de los últimos días en la Región Puno**



**CONDICIONES ACTUALES:**

**Selva y valles interandinos:** Amanece con cielos despejados, con lluvias ligeras, San Gabán 2.8mm. **Altiplano:** Amanece con cielos parcialmente nublados a dispersos, con algunas lluvias, en Moho 3.8mm, Yunguyo (granizo) 9.6mm las temperaturas nocturnas disminuyeron en todo el altiplano respecto a su normal, las negativas fueron en Macusani (-1.0°C), Crucero (-0.9°C), Capazo (-1.4°C) entre otros. Ayer por la tarde se tuvieron cielos de parcialmente nublados a dispersos.

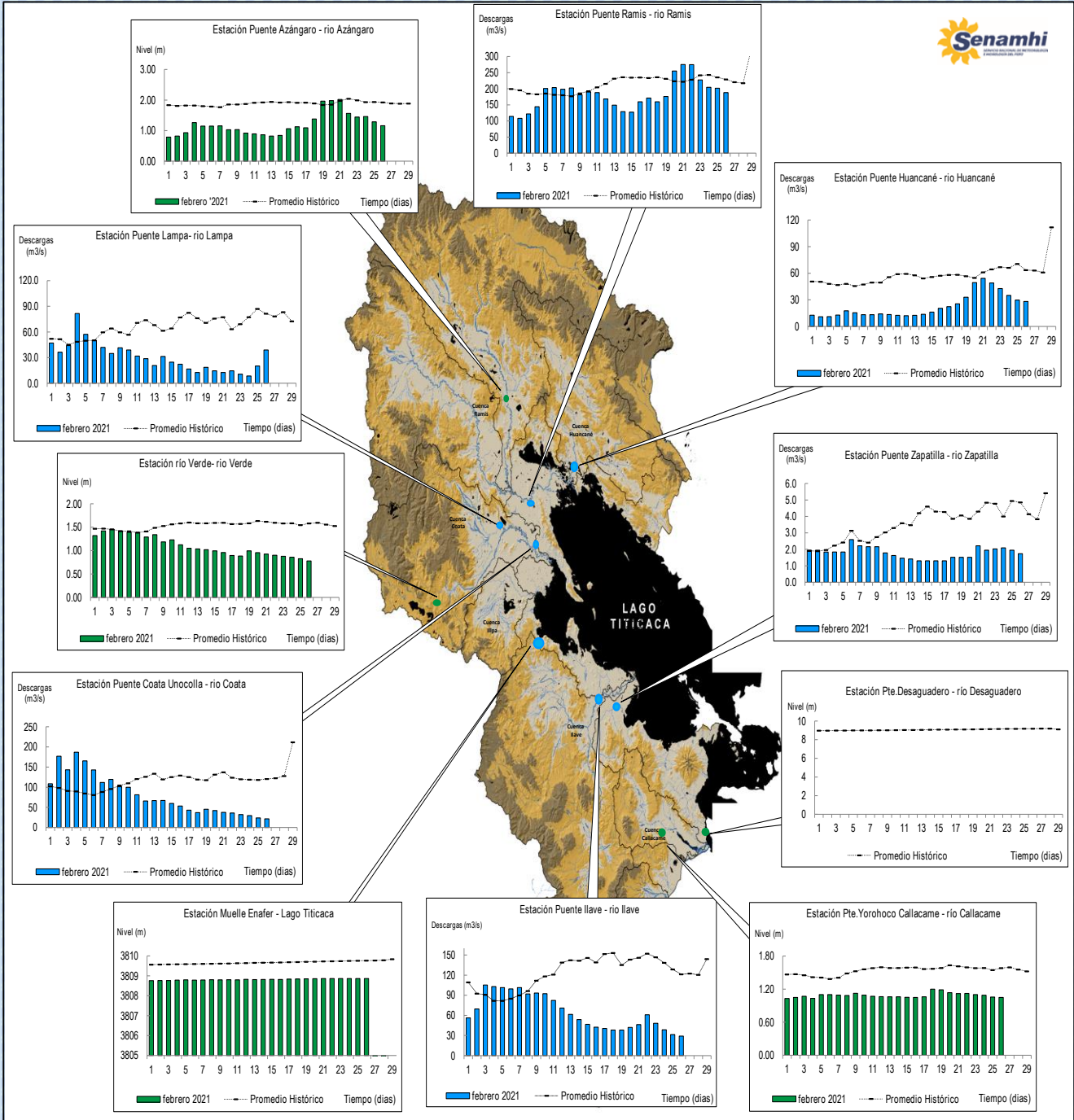
**PERSPECTIVAS:**

**Selva y valles interandinos:** Se tendrán cielos de nublados a cubiertos, con lluvias ligeras por las tardes y/o noches. **Altiplano Norte:** Se esperan cielos parcialmente nublados con lluvias ligeras, aisladas y descensos de temperaturas nocturnas. **Altiplano Centro:** Se esperan cielos parcialmente nublados durante el día variando a nubes dispersas por la tarde y noche con descensos de temperaturas nocturnas. **Altiplano Sur:** Se esperan cielos de nublados a despejados en zonal altas (Mazocruz, Capazo, Pizacoma) y descensos de temperaturas nocturnas.

# MONITOREO HIDROLÓGICO DE LOS PRINCIPALES RÍOS DE LA REGIÓN PUNO

La red de monitoreo hidrológico con mayor importancia en la Región de Puno, dan lugar a los principales afluentes al Lago Titicaca, entre ellos los ríos Ramis, llave, Coata, Lampa, Zapatilla, Huancané, así como Azángaro, Desaguadero, río Verde y Callacame, registrando niveles diarios los 365 días del año.

## Niveles (m) y descargas (m3/s) históricas y diarias – febrero 2021



## Cuadro resumen del comportamiento Hidrológico diario

### COMPORTAMIENTO ACTUAL DE LOS CUERPOS DE AGUA DE LA VERTIENTE DEL TITICACA y RIO LIMBANI

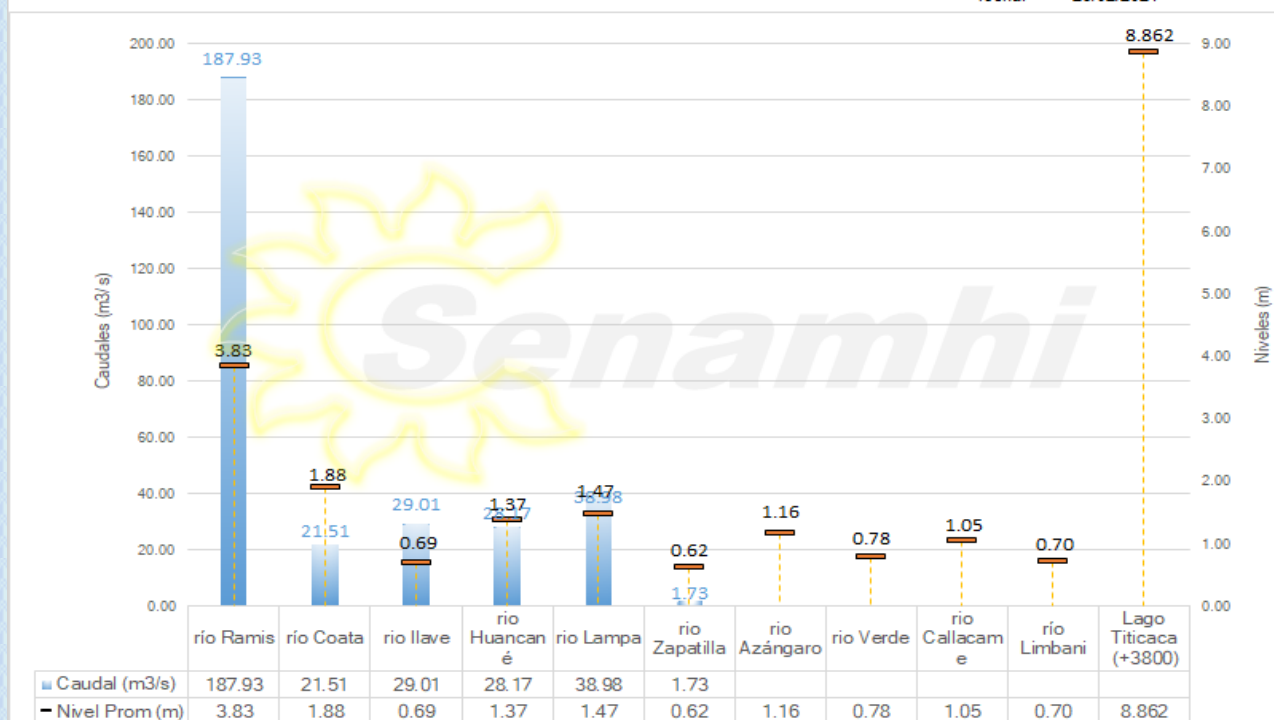
RÍO	ESTACIÓN HIDROLÓGICA	CAUDAL o NIVEL DEL DÍA:			25/02/2021		CAUDAL o NIVEL DEL DÍA:			26/02/2021		Tendencia
		Promedio 24 Hrs.	Normal Diario Histórico	Anomalia (%)	Mínimo	Máximo	Promedio: 09:00 hs	Normal Diario Histórico	Anomalia (%)	Mínimo	Máximo	
Lago Titicaca	Muelle Enafer (m.s.n.m)	8.859	9.756	-0.897	---	---	8.862	9.764	-0.902	---	---	Levemente ascendente
Río Zapatilla	Pte. Zapatilla (m3/s)	1.95	4.92	-60.44	1.95	1.95	1.73	4.84	-64.23	1.73	1.73	Descendente
Río Coata	Pte.Coata Unocolla (m3/s)	23.89	120.17	-80.12	22.67	26.49	21.51	126.40	-82.98	21.51	21.51	Levemente descendente
Río Huancané	Pte. Carretera Huancané (m3/s)	29.82	70.60	-57.76	28.83	31.47	28.17	63.60	-55.71	28.17	28.17	Levemente descendente
Río Ilave	Pte. Carretera Ilave (m3/s)	31.39	128.68	-75.60	30.92	32.82	29.01	121.50	-76.12	29.01	29.01	Levemente descendente
Río Ramis	Pte. Carretera Ramis (m3/s)	201.72	235.41	-14.31	195.55	204.50	187.93	229.08	-17.96	182.63	194.56	Levemente descendente
Río Lampa	Pte. Mocayache Lampa (m3/s)	20.22	87.02	-76.76	18.70	24.78	38.98	81.38	-52.10	38.98	38.98	Ascendente
Río Azángaro	Pte.Carretera Azángaro	1.29	1.95	-0.66	1.24	1.33	1.16	1.93	-0.77	1.16	1.16	Levemente descendente
Río Callacame	Pte. Loroco Callacame (m)	1.06	1.35	-0.29	1.05	1.07	1.05	1.39	-0.34	1.05	1.05	Estable
Río Verde	Río Verde	0.83	1.54	-0.71	0.80	0.86	0.78	1.58	-0.80	0.78	0.78	Levemente descendente
Río Limbani	Pte. Limbani(m)	0.80	0.79	0.01	0.80	0.80	0.70	0.78	-0.08	0.70	0.70	Descendente

Fuente: DZ 13 - Senamhi Puno

Monitoreo Hidrológico a Nivel Nacional: <https://www.senamhi.gob.pe/?p=monitoreo-hidrologico>

### Niveles y Caudales de la V. Titicaca y del río Limbani

fecha: 26/02/2021





## Condiciones actuales y perspectivas Hidrológicas de la red de monitoreo hidrológico con mayor importancia en la Región de Puno

### CONDICIONES ACTUALES:

El nivel del lago Titicaca presenta una tendencia levemente ascendente, el caudal del río Zapatilla presenta una tendencia descendente, el caudal de los ríos Coata, Huancané, Ramis e llave presenta una tendencia levemente descendente y el caudal del río Lampa presenta una tendencia ascendente en promedio respecto al día de ayer. Por otro lado, el caudal de los ríos Huancané, Lampa, llave, Zapatilla, Ramis y Coata se encuentran a la fecha por debajo de su promedio histórico, teniendo anomalías hídricas negativas.

### PERSPECTIVAS:

Se espera que en las próximas 24 horas el nivel del lago presente una tendencia entre estable a levemente descendente y el caudal de los ríos Coata, llave, Zapatilla, Lampa, Ramis y Huancané presente una tendencia entre estable a levemente descendente.

### Nota:

*Respetando la decisión que adoptó el Estado Peruano en relación al estado de emergencia, la DZ 13 anhela el pronto retorno de actividades normales y que el amor genuino surja de todos los corazones humanos para enfrentar esta emergencia común.*

