


La Dirección Regional SENAMHI-PUNO, organismo regional descentralizado y adscrito al Ministerio del Ambiente. Con fines de informar a la población y entes gubernamentales de la Región, edita el presente boletín, sobre monitoreo de las condiciones meteorológicas para el día y los escenarios para los próximos días.

Monitoreo de temperaturas extremas y precipitaciones de los últimos días en la región Puno



CONDICIONES ACTUALES:

En selva y valles interandinos: Amanece con cielos despejados variando a cielos cubiertos con lluvias, San Gabán 19.8 mm. **Altiplano:** Amanece con cielos con nubes dispersas a cubiertos con lluvias localizadas, tenemos en: Llalli 18.0mm, Pucará 4.5mm, Isla Soto 7.3mm, Capazo 8.6mm, entre otros. Las temperaturas nocturnas negativas se registraron en Pampahuta -0.4°C y Macusani -1.4°C. Por la tarde y noche de ayer se tuvieron cielos parcialmente nublados a cubiertos, lluvias ligeras y con viento ligero a moderado.

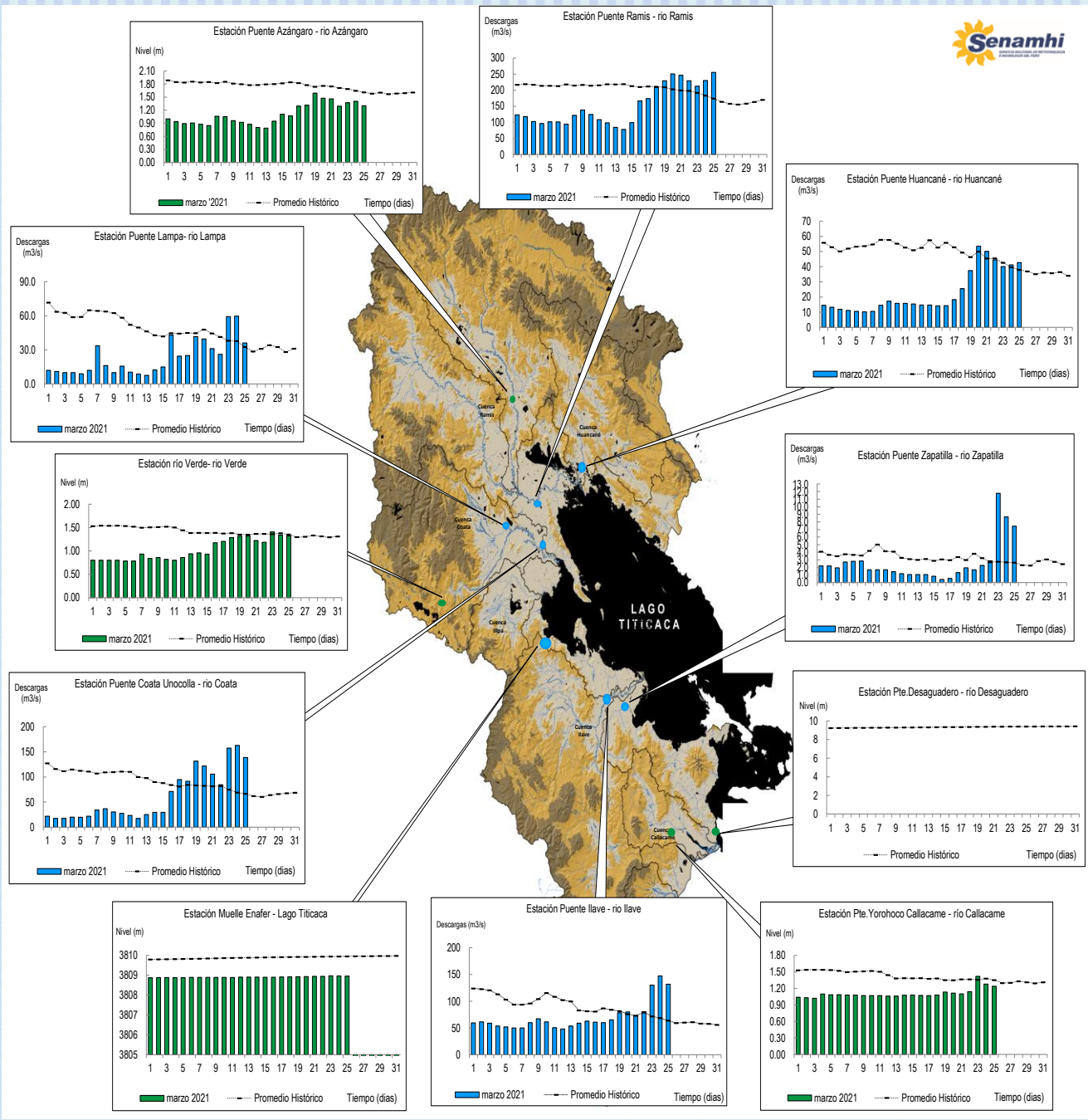
PERSPECTIVAS:

SELVA Y VALLES INTERANDINOS: Se tendrán cielos de nublados a cubiertos, con lluvias de ligera a moderada intensidad por las tardes y/o noches en los próximos días. **ALTIPLANO NORTE:** Se esperan cielos parcialmente nublados variando a cubiertos con lloviznas a lluvias ligeras al atardecer. **ALTIPLANO CENTRO:** Se esperan cielos parcialmente nublados variando a cubiertos durante el día con lluvias ligeras por la tarde y/o noche. **ALTIPLANO SUR:** Se esperan cielos nublados a cubiertos durante el día con lluvias ligeras al atardecer.

MONITOREO HIDROLÓGICO DE LOS PRINCIPALES RÍOS DE LA REGIÓN PUNO

La red de monitoreo hidrológico con mayor importancia en la Región de Puno, dan lugar a los principales afluentes al Lago Titicaca, entre ellos los ríos Ramis, llave, Coata, Lampa, Zapatilla, Huancané, así como Azángaro, Desaguadero, rio Verde y Callacame, registrando niveles diarios los 365 días del año.

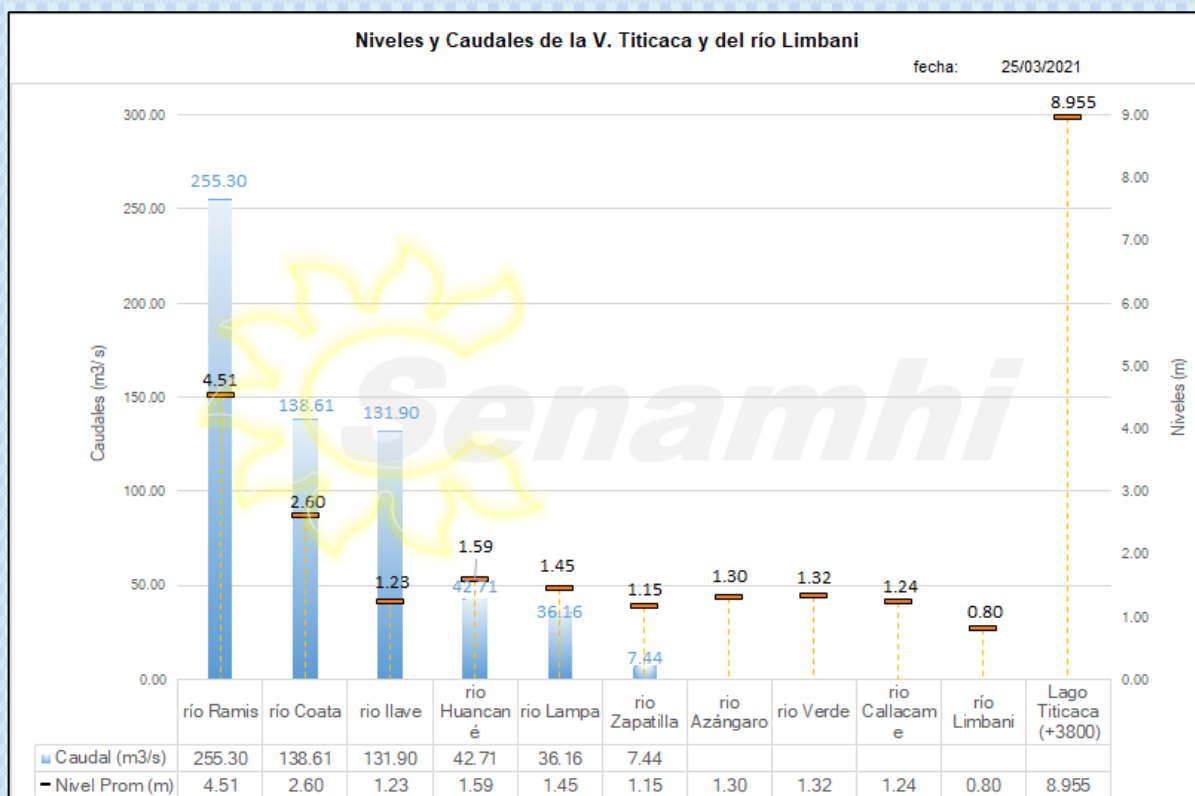
Niveles (m) y descargas (m³/s) históricas y diarias – marzo 2021



Cuadro resumen del comportamiento Hidrológico diario

COMPORTAMIENTO ACTUAL DE LOS CUERPOS DE AGUA DE LA VERTIENTE DEL TITICACA y RÍO LIMBANI												
RÍO	ESTACIÓN HIDROLÓGICA	CAUDAL o NIVEL DEL DÍA:			24/03/2021		CAUDAL o NIVEL DEL DÍA:			25/03/2021		Tendencia
		Promedio 24 Hrs.	Normal Diario Histórico	Anomalia (%) (m)*	Mínimo	Máximo	Promedio: 10:00 hs	Normal Diario Histórico	Anomalia (%) (m) *	Mínimo	Máximo	
Lago Titicaca	Muelle Enafer (m.s.n.m)	8.961	9.922	-0.961	---	---	8.955	9.926	-0.971	---	---	Levemente descendente
Río Ramis	Pte. Carretera Ramis (m3/s)	230.38	183.38	25.63	206.48	256.18	255.30	174.03	46.70	253.20	256.18	Ascendente
Río Coata	Pte.Coata Unocolla (m3/s)	162.93	69.13	135.68	154.30	171.56	138.61	66.92	107.13	138.61	138.61	Descendente
Río llave	Pte. Carretera llave (m3/s)	147.15	68.54	114.68	143.34	150.96	131.90	63.57	107.48	131.90	131.90	Descendente
Río Huancané	Pte. Carretera Huancané (m3/s)	41.22	39.78	3.61	39.40	42.71	42.71	38.06	12.20	42.71	42.71	Estable
Río Lampa	Pte. Mocayache Lampa (m3/s)	59.78	37.75	58.37	54.25	64.30	36.16	32.64	10.80	36.16	36.16	Descendente
Río Zapatilla	Pte. Zapatilla (m3/s)	8.66	2.67	224.64	8.59	8.72	7.44	2.64	181.57	7.44	7.44	Descendente
Río Azángaro	Pte.Carretera Azángaro	1.41	1.64	-0.23	1.39	1.43	1.30	1.60	-0.30	1.30	1.30	Levemente descendente
Río Verde	Río Verde	1.34	1.38	-0.04	1.34	1.34	1.32	1.35	-0.03	1.32	1.32	Estable
Río Callacame	Pte. Loroco Callacame (m)	1.28	1.23	0.05	1.26	1.30	1.24	#N/D	#N/D	1.24	1.24	Estable
Río Limbani	Pte. Limbani(m)	0.80	0.50	0.30	0.80	0.80	0.80	0.50	0.30	0.80	0.80	Estable

(*) Anomalías en % para reporte de caudales y en metros para reportes de niveles
Fuente: DZ 13 - Senamhi Puno
Monitoreo Hidrológico a Nivel Nacional: <https://www.senamhi.gob.pe/?p=monitoreo-hidrologico>



Condiciones actuales y perspectivas Hidrológicas de la red de monitoreo hidrológico con mayor importancia en la Región de Puno

CONDICIONES ACTUALES:

El nivel del lago Titicaca presenta una tendencia levemente descendente, el caudal de los ríos Coata, llave, Lampa y Zapatilla presenta una tendencia descendente, el caudal del río Huancané presenta una tendencia estable y el caudal del río Ramis presenta una tendencia ascendente en promedio respecto al día de ayer. Por otro lado, el caudal de los ríos Huancané, Ramis, Coata, llave, Lampa y Zapatilla se encuentran a la fecha por encima de su promedio histórico, teniendo anomalías hídricas positivas

PERSPECTIVAS:

Se espera que en las próximas 24 horas el nivel del lago presente una tendencia entre estable a levemente descendente y el caudal de los ríos Coata, Lampa, Ramis, Huancané, llave y Zapatilla presente una tendencia entre estable a levemente descendente.

Nota:

Respetando la decisión que adoptó el Estado Peruano en relación al estado de emergencia, la DZ 13 anhela el pronto retorno de actividades normales y que el amor genuino surja de todos los corazones humanos para enfrentar esta emergencia común.

