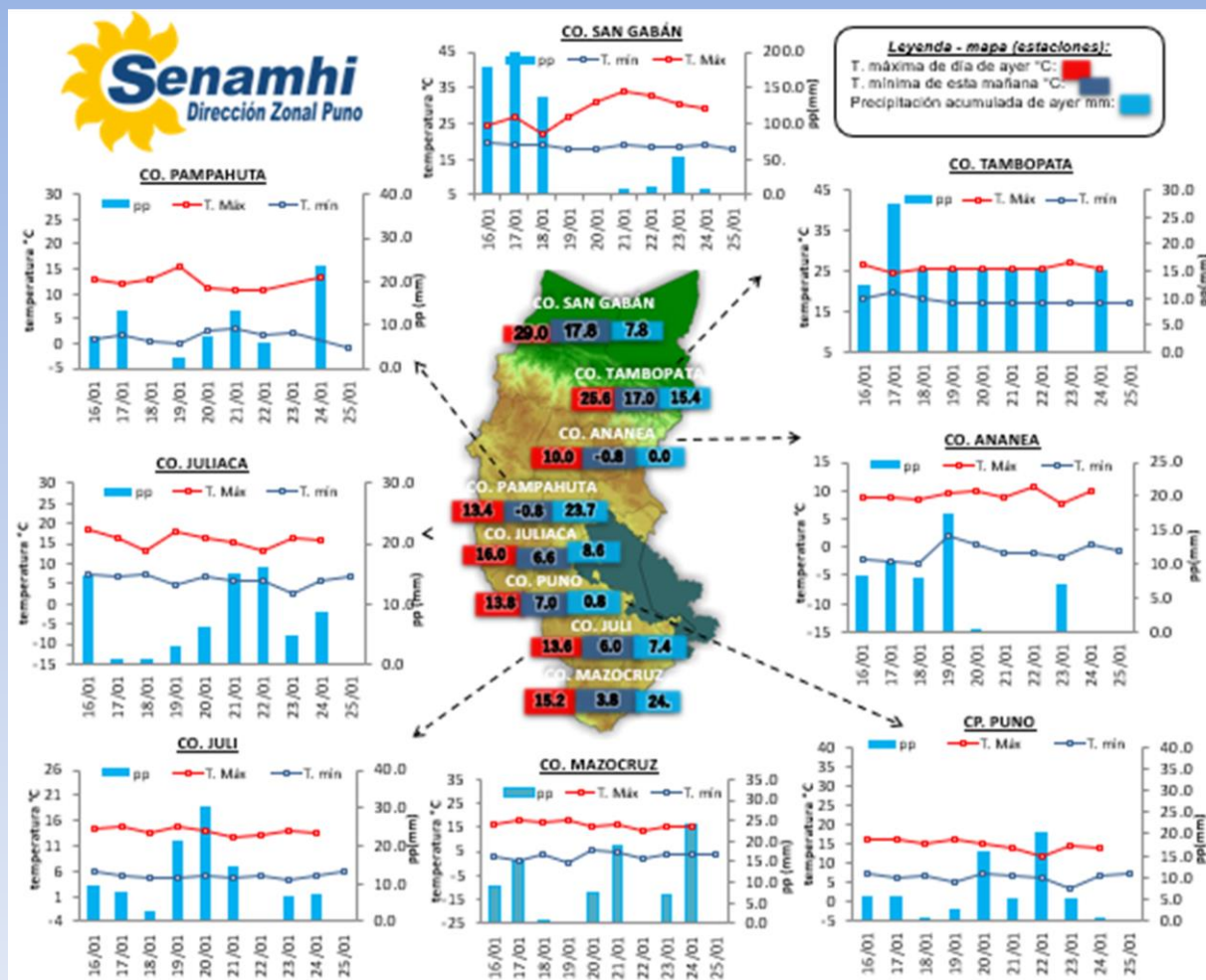


La Dirección Regional SENAMHI-PUNO, organismo regional descentralizado y adscrito al Ministerio del Ambiente. Con fines de informar a la población y entes gubernamentales de la Región, edita el presente boletín, sobre monitoreo de las condiciones meteorológicas para el día y los escenarios para los próximos días.

Condiciones y pronóstico de las temperaturas extremas y precipitaciones en la región de Puno



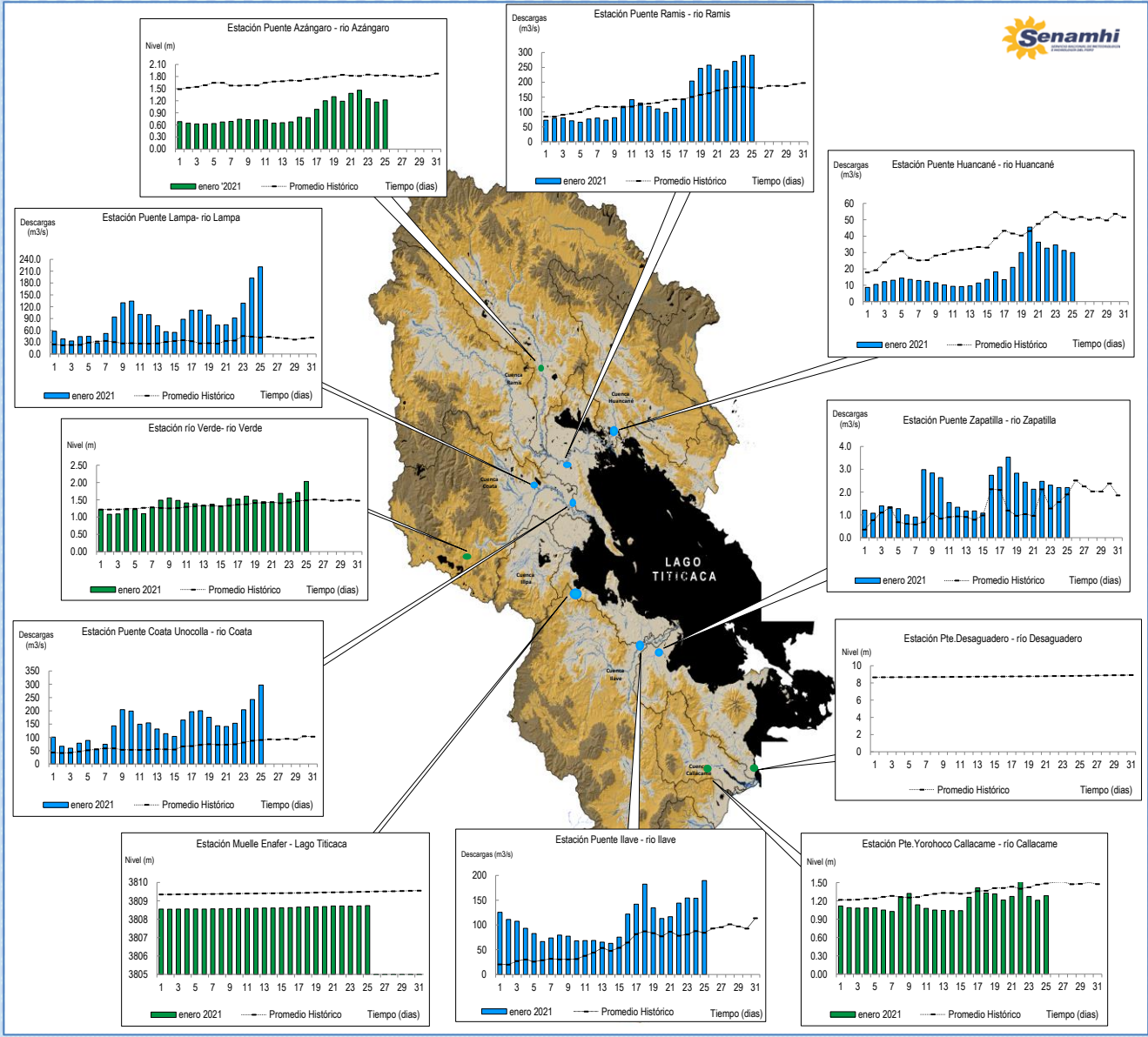
En selva y valles interandinos: Amanece con cielos parcialmente nublados a cubiertos con lluvias ligeras (San Gabán 7.8 mm). **Altiplano:** Amanece con cielos parcialmente nublados a cubiertos con lluvias ligeras a moderadas, tenemos en Muñani 8.2mm, Pucará 7.0mm, Pampahuta 23.7mm, Santa Lucía 21.3mm, Laraqueri 20.5mm, Isla Suana 17.3mm, Mazocruz 24.0mm entre otros, con respecto a las temperaturas mínimas negativas se registraron en Pampahuta y Ananea (-0.8°C para ambos), ayer por la tarde y por la noche se tuvieron cielos de nublados a cubiertos con viento moderado y lluvia generalizada.

SELVA Y VALLES INTERANDINOS: Se tendrán lluvias ligeras a moderadas (San Gabán) por la tarde y noche, cielos nublados durante el día. **ALTIPLANO NORTE:** Se esperan cielos despejados variando a parcialmente nublados durante el día. **ALTIPLANO CENTRO:** Se esperan cielos despejados variando a cielos con nubes dispersas durante el día. **ALTIPLANO SUR:** Se esperan cielos despejados durante el día variando a cielos parcialmente nublados al atardecer. Se prevé un descenso de temperatura nocturna entre los días 26 al 29 del presente mes, lo cual mostrará condiciones secas para el altiplano de Puno.

MONITOREO HIDROLÓGICO DE LOS PRINCIPALES RÍOS DE LA REGIÓN PUNO

La red de monitoreo hidrológico con mayor importancia en la Región de Puno, dan lugar a los principales afluentes al Lago Titicaca, entre ellos los ríos Ramis, llave, Coata, Lampa, Zapatilla, Huancané, así como Azángaro, Desaguadero, rio Verde y Callacame, registrando niveles diarios los 365 días del año.

Niveles (m) y descargas (m3/s) históricas y diarias – enero 2021



Cuadro resumen del comportamiento Hidrológico diario

COMPORTAMIENTO ACTUAL DE LOS CUERPOS DE AGUA DE LA VERTIENTE DEL TITICACA y RIO LIMBANI

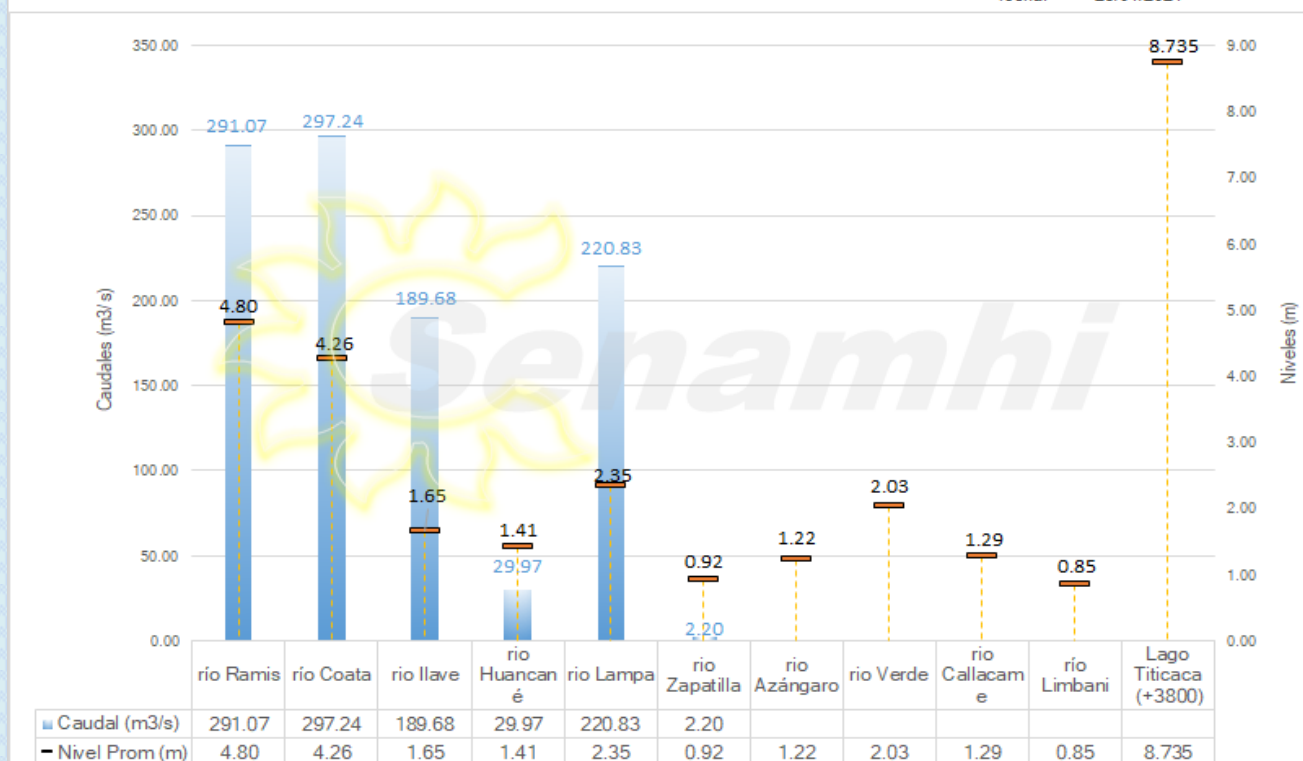
RÍO	ESTACIÓN HIDROLÓGICA	CAUDAL o NIVEL DEL DÍA:			24/01/2021		CAUDAL o NIVEL DEL DÍA:			25/01/2021		Tendencia
		Promedio 24 Hrs.	Normal Diario Histórico	Anomalia (%)	Mínimo	Máximo	Promedio: 12:00 hs	Normal Diario Histórico	Anomalia (%)	Mínimo	Máximo	
Lago Titicaca	Muelle Enafer (m.s.n.m)	8.725	9.491	-0.766	---	---	8.735	9.498	-0.763	---	---	Levemente ascendente
Río Zapatilla	Pte. Zapatilla (m3/s)	2.20	1.57	40.36	2.20	2.20	2.20	1.90	15.65	2.20	2.20	Estable
Río Coata	Pte.Coata Unocolla (m3/s)	242.60	89.45	171.23	218.52	260.82	297.24	91.36	225.33	286.66	307.81	Ascendente
Río Huancané	Pte. Carretera Huancané (m3/s)	31.30	51.60	-39.33	30.63	32.64	29.97	50.24	-40.35	29.30	30.63	Estable
Río Ilave	Pte. Carretera Ilave (m3/s)	153.98	87.61	75.76	150.41	157.55	189.68	84.28	125.05	189.68	189.68	Ascendente
Río Ramis	Pte. Carretera Ramis (m3/s)	289.70	185.32	56.33	278.76	301.15	291.07	182.28	59.68	282.83	299.12	Estable
Río Lampa	Pte. Mocayache Lampa (m3/s)	192.46	44.40	333.49	154.81	214.64	220.83	41.98	426.05	214.64	227.02	Ascendente
Río Azángaro	Pte.Carretera Azángaro	1.17	1.81	-0.64	1.16	1.18	1.22	1.81	-0.59	1.21	1.23	Estable
Río Callacame	Pte. Loroco Callacame (m)	1.21	1.23	-0.02	1.20	1.22	1.29	1.25	0.04	1.27	1.30	Levemente ascendente
Río Verde	Río Verde	1.71	1.47	0.24	1.64	1.82	2.03	1.49	0.54	2.02	2.04	Ascendente
Río Limbani	Pte. Limbani(m)	0.80	0.78	0.02	0.80	0.80	0.85	0.74	0.11	0.85	0.85	Levemente ascendente

Fuente: DZ 13 - Senamhi Puno

Monitoreo Hidrológico a Nivel Nacional: <https://www.senamhi.gob.pe/?p=monitoreo-hidrologico>

Niveles y Caudales de la V. Titicaca y del río Limbani

fecha: 25/01/2021



Condiciones actuales y perspectivas Hidrológicas de la red de monitoreo hidrológico con mayor importancia en la Región de Puno

CONDICIONES ACTUALES:

El nivel del lago Titicaca presenta una tendencia levemente ascendente, el caudal de los ríos Coata, llave y Lampa presentan una tendencia ascendente y el caudal de los ríos Zapatilla, Huancané y Ramis presenta una tendencia estable en promedio respecto al día de ayer. Por otro lado, el caudal del río Huancané se encuentran a la fecha por debajo de su promedio histórico, teniendo anomalías hídricas negativas y los ríos Ramis, Coata, Lampa, Zapatilla e llave por encima de su promedio histórico, presentando anomalías hídricas positivas.

PERSPECTIVAS:

Se espera que en las próximas 24 horas el nivel del lago presente una tendencia entre estable a levemente ascendente, el caudal de los ríos llave, Zapatilla, Lampa, Ramis, Huancané y Coata presente una tendencia entre estable a levemente ascendente.

Nota:

Respetando la decisión que adoptó el Estado Peruano en relación al estado de emergencia, la DZ 13 anhela el pronto retorno de actividades normales y que el amor genuino surja de todos los corazones humanos para enfrentar esta emergencia común.

