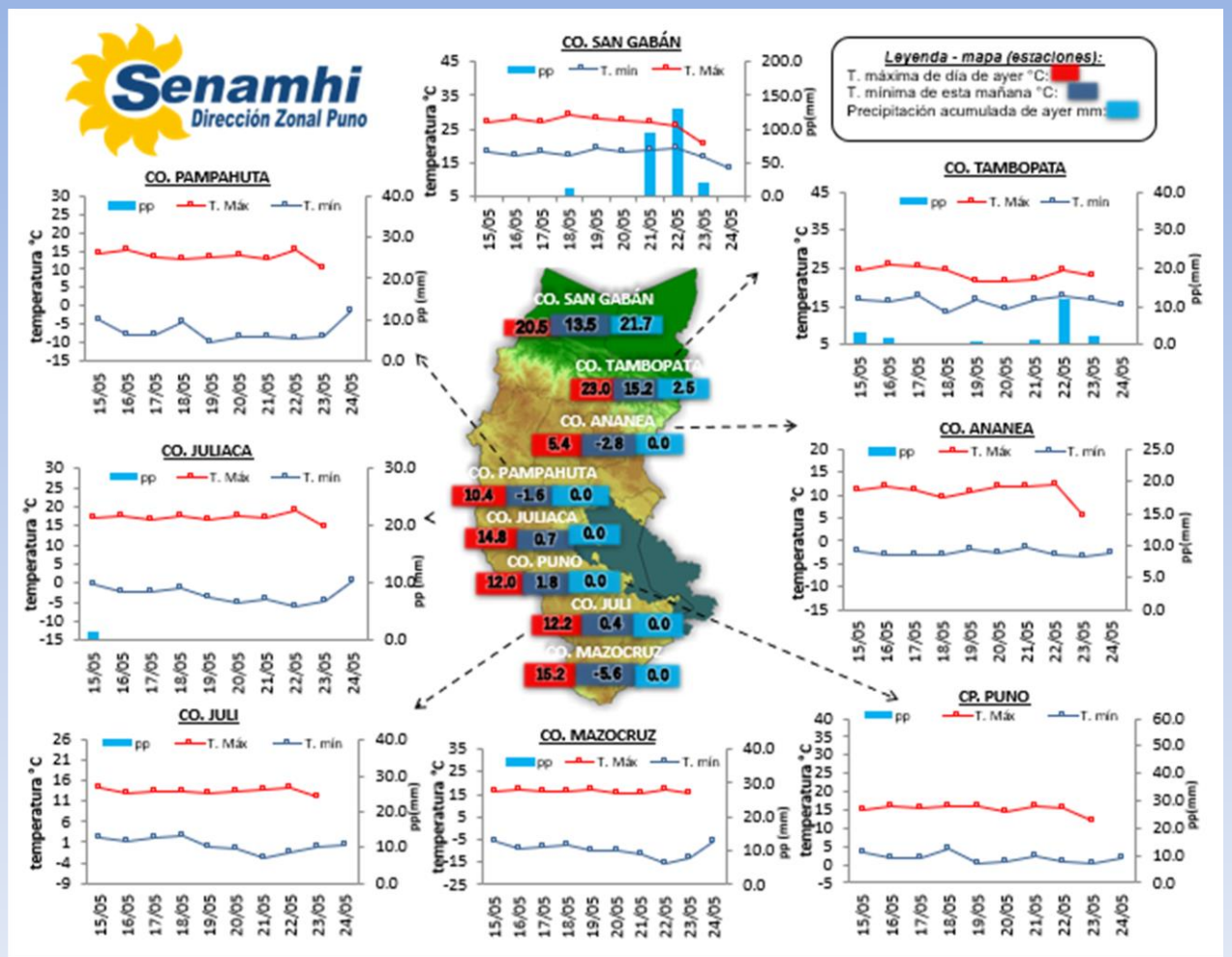


La Dirección Regional SENAMHI-PUNO, organismo regional descentralizado y adscrito al Ministerio del Ambiente. Con fines de informar a la población y entes gubernamentales de la Región, edita el presente boletín, sobre monitoreo de las condiciones meteorológicas para el día y los escenarios para los próximos días.

Monitoreo de temperaturas extremas y precipitaciones de los últimos días en la Región Puno



CONDICIONES ACTUALES:

En selva y valles interandinos: Amanece con cielos nublados (selva) y despejados (valles) con lluvias. **Altiplano:** Amanece con cielos nublados con lluvias de ligeras a moderadas: Macusani 5.5mm (nevadas), Crucero 3.6mm, Santa Rosa 13.0mm y Llalli 3.2mm. Las temperaturas nocturnas negativas fueron en Macusani -1.0°C, Crucero -4.6°C, Santa Rosa -4.4°C, Capachica -1.2°C, Pampahuta -1.6°C, Santa Lucía -3.2°C, Laraqueri -9.0°C, Mazocruz -5.6°C y Capazo -7.0°C. Por la tarde y noche de ayer se tuvieron cielos nublados y viento de moderado.

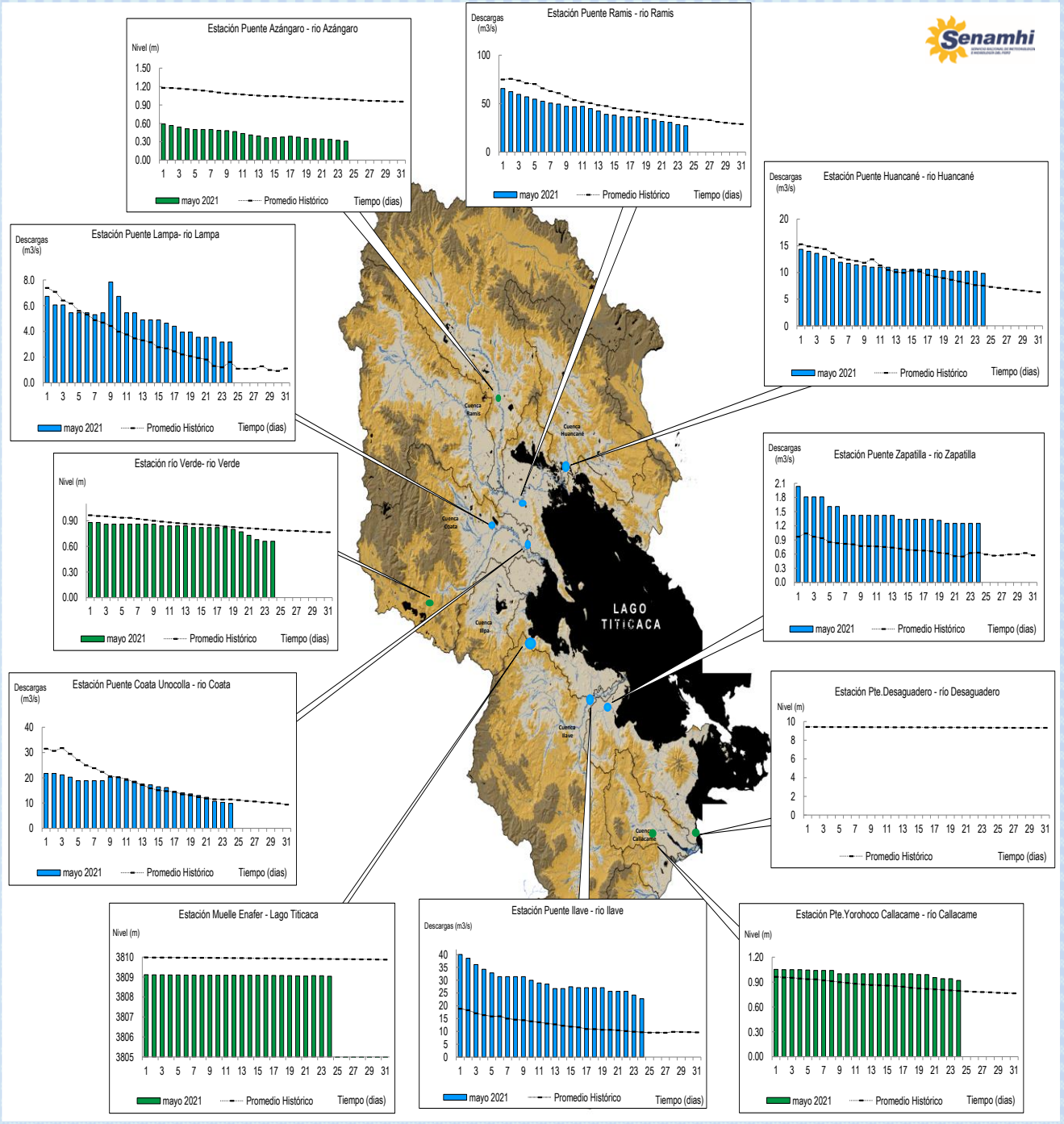
PERSPECTIVAS:

SELVA Y VALLES INTERANDINOS: Se tendrán cielos de nublados a cubiertos, con lluvias por las tardes y/o noches. **ALTIPLANO NORTE:** Se esperan cielos parcialmente nublados variando a cubiertos con lluvias al atardecer y/o por las noches. **ALTIPLANO CENTRO:** Se esperan cielos nublados durante el día variando a cubiertos con lluvias por la tarde y/o noche. **ALTIPLANO SUR:** Se esperan cielos parcialmente nublados a despejados durante el día, descensos de temperaturas nocturnas y vientos moderados.

MONITOREO HIDROLÓGICO DE LOS PRINCIPALES RÍOS DE LA REGIÓN PUNO

La red de monitoreo hidrológico con mayor importancia en la Región de Puno, dan lugar a los principales afluentes al Lago Titicaca, entre ellos los ríos Ramis, llave, Coata, Lampa, Zapatilla, Huancané, así como Azángaro, Desaguadero, río Verde y Callacame, registrando niveles diarios los 365 días del año.

Niveles (m) y descargas (m3/s) históricas y diarias – mayo 2021



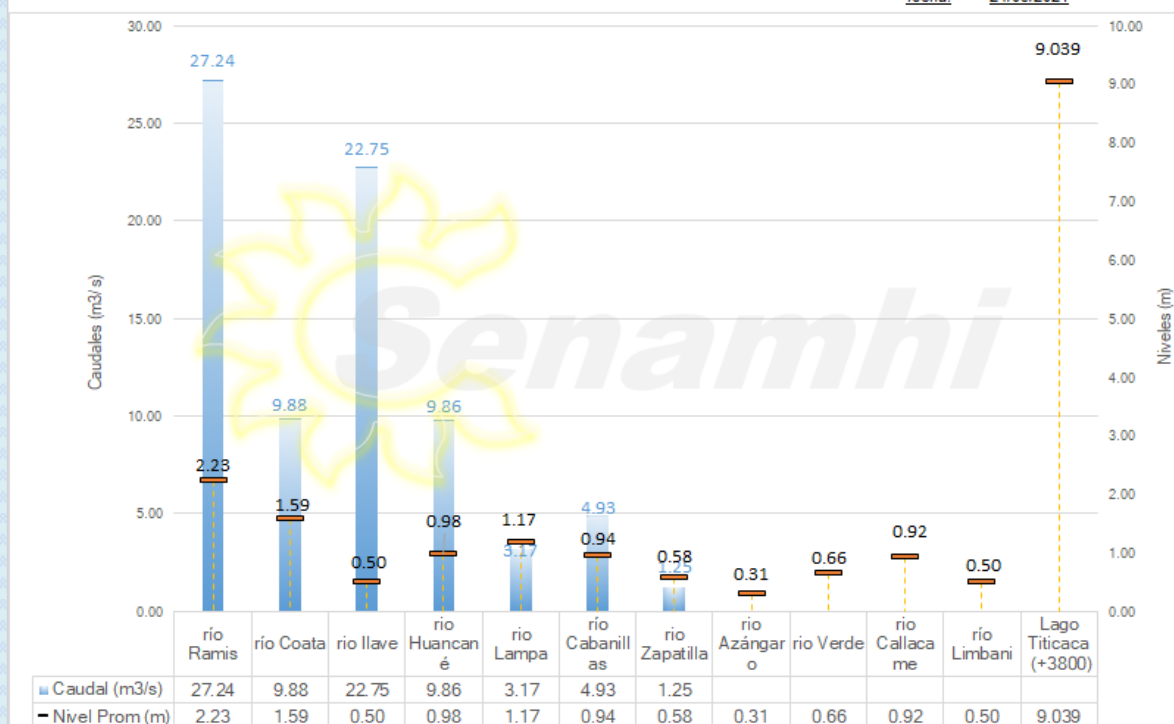
Cuadro resumen del comportamiento Hidrológico diario

COMPORTAMIENTO ACTUAL DE LOS CUERPOS DE AGUA DE LA VERTIENTE DEL TITICACA y RIO LIMBANI												
RÍO	ESTACIÓN HIDROLÓGICA	CAUDAL o NIVEL DEL DÍA:			23/05/2021		CAUDAL o NIVEL DEL DÍA:			24/05/2021		Tendencia
		Promedio 24 Hrs.	Normal Diario Histórico	Anomalia (%) (m)*	Mínimo	Máximo	Promedio: 11:00 hs	Normal Diario Histórico	Anomalia (%) (m)*	Mínimo	Máximo	
Lago Titicaca	Muelle Enafer (m.s.n.m)	9.060	9.892	-0.832	---	---	9.039	9.887	-0.848	---	---	Descendente
Río Ramis	Pte. Carretera Ramis (m3/s)	28.44	36.51	-22.09	25.33	33.00	27.24	35.59	-23.44	25.33	28.20	Estable
Río Coata	Pte.Coata Unocolla (m3/s)	10.28	11.35	-9.45	10.28	10.28	9.88	11.36	-13.08	9.88	9.88	Estable
Río llave	Pte. Carretera llave (m3/s)	24.19	9.92	143.93	24.19	24.19	22.75	9.69	134.91	22.75	22.75	Estable
Río Huancané	Pte. Carretera Huancané (m3/s)	10.23	7.68	33.23	10.23	10.23	9.86	7.56	30.34	9.86	9.86	Estable
Río Lampa	Lampa (m3/s)	3.17	1.33	139.26	3.17	3.17	3.17	1.63	94.88	3.17	3.17	Estable
Río Cabanillas	Isla Cabanillas (m3/s)	6.00	10.56	-43.17	6.00	6.00	6.00	10.40	-42.29	6.00	6.00	Estable
Río Zapatilla	Zapatilla (m3/s)	1.25	0.66	89.11	1.25	1.25	1.25	0.67	87.09	1.25	1.25	Estable
Río Azángaro	Pte. Azángaro	0.33	0.97	-0.65	0.32	0.33	0.31	0.97	-0.66	0.31	0.31	Estable
Río Verde	Río Verde	0.66	0.80	-0.14	0.66	0.66	0.66	0.80	-0.14	0.66	0.66	Estable
Río Callacame	Pte. Yorohoco Callacame (m)	0.94	1.06	-0.12	0.94	0.94	0.92	1.06	-0.14	0.92	0.92	Estable
Río Limbani	Limbani(m)	0.40	0.28	0.12	0.40	0.40	0.50	0.28	0.22	0.50	0.50	Ascendente

(*) Anomalías en % para reporte de caudales y en metros para reportes de niveles
Fuente: DZ 13 - Senamhi Puno
Monitoreo Hidrológico a Nivel Nacional: <https://www.senamhi.gob.pe/?p=monitoreo-hidrologico>

Niveles y Caudales de los ríos de la V. Titicaca y río Limbani

fecha: **24/05/2021**



Condiciones actuales y perspectivas Hidrológicas de la red de monitoreo hidrológico con mayor importancia en la Región de Puno

CONDICIONES ACTUALES:

El nivel del lago Titicaca presenta una tendencia descendente y el caudal de los ríos Ramis, Cabanillas, Lampa, Coata, Zapatilla, llave y Huancané presenta una tendencia estable, en promedio respecto al día de ayer. Por otro lado, el caudal de los ríos Ramis, Coata y Cabanillas se encuentran a la fecha por debajo de su promedio histórico, teniendo anomalías hídricas negativas y el caudal de los ríos Coata, Lampa, llave, Huancané y Zapatilla se encuentran a la fecha por encima de su promedio histórico, teniendo anomalías hídricas positivas.

PERSPECTIVAS:

Se espera que en las próximas 24 horas el nivel del lago presente una tendencia entre estable a levemente descendente y el caudal de los ríos Coata, Lampa, Huancané, Ramis, llave y Zapatilla presente una tendencia entre estable a levemente descendente.

Nota:

Respetando la decisión que adoptó el Estado Peruano con relación al estado de emergencia, la DZ 13 anhela el pronto retorno de actividades normales y que el amor genuino surja de todos los corazones humanos para enfrentar esta emergencia común.

