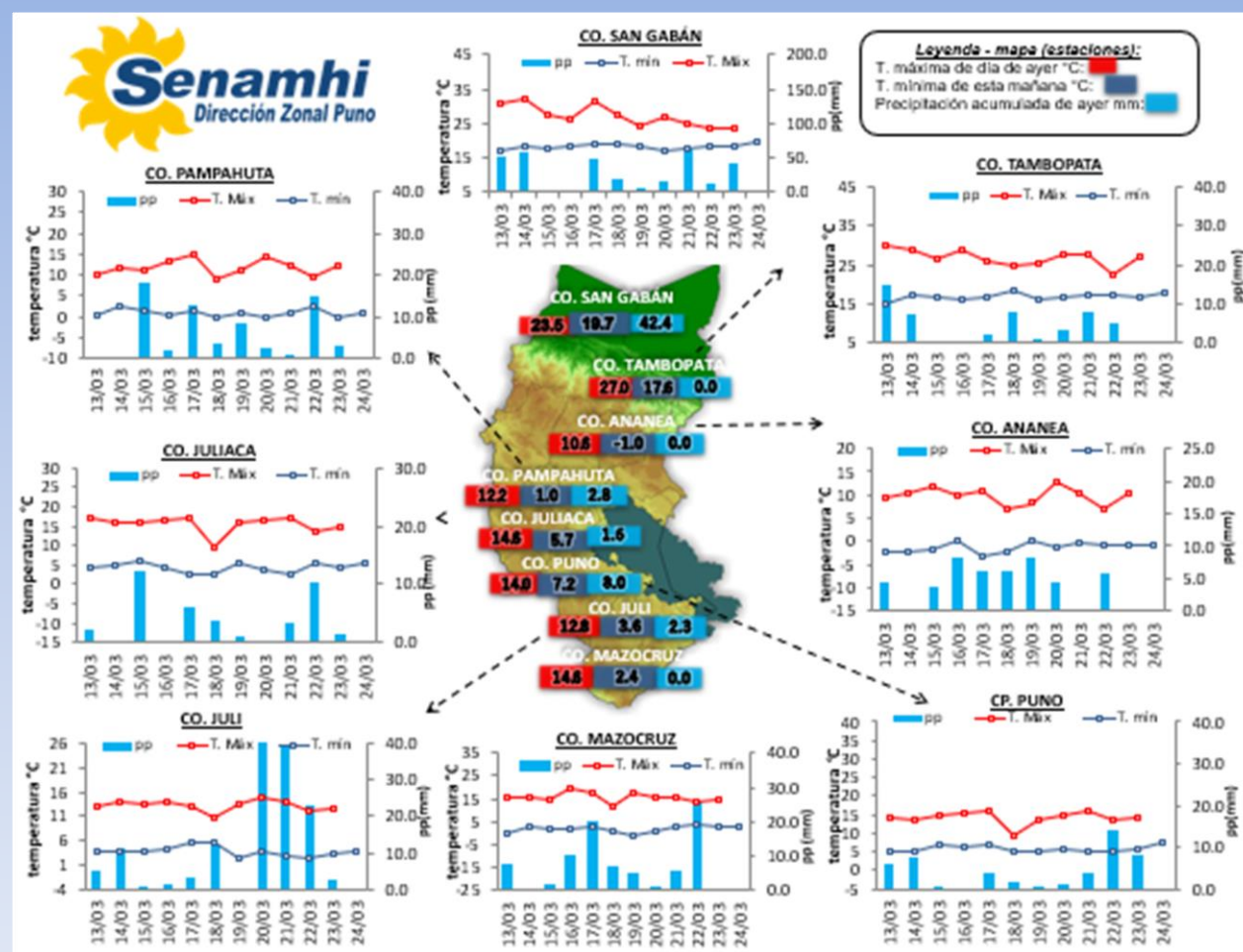


La Dirección Regional SENAMHI-PUNO, organismo regional descentralizado y adscrito al Ministerio del Ambiente. Con fines de informar a la población y entes gubernamentales de la Región, edita el presente boletín, sobre monitoreo de las condiciones meteorológicas para el día y los escenarios para los próximos días.

Monitoreo de temperaturas extremas y precipitaciones de los últimos días en la región Puno



CONDICIONES ACTUALES:

Selva y valles interandinos: Amanece con cielos parcialmente nublados a cubiertos con lluvias, San Gabán 42.4 mm. **Altiplano:** Amanece con cielos nublados a cubiertos con lluvias localizadas, tenemos en: Santa Rosa 5.8mm, Capachica 11.4mm, Lampa 8.5mm, Los Uros 10.0mm, Isla Suana 14.2mm, entre otros. Las temperaturas nocturnas negativas se registraron en Ananea -1.0°C y Macusani -0.4°C. Por la tarde y noche de ayer se tuvieron cielos parcialmente nublados a cubiertos, lluvias y con viento moderado.

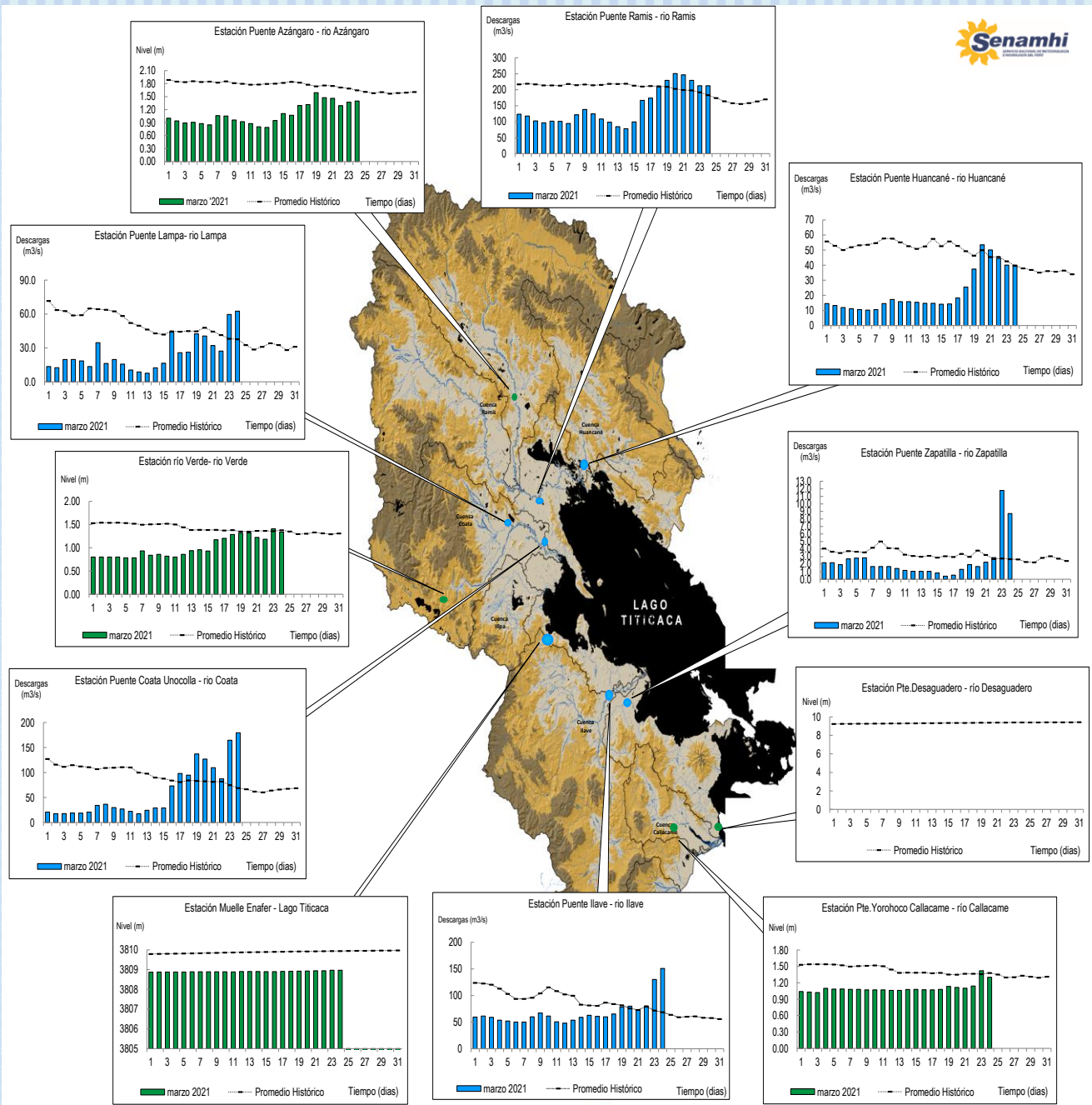
PERSPECTIVAS:

SELVA Y VALLES INTERANDINOS: Se tendrán cielos de nublados a cubiertos, con lluvias de moderada intensidad por las tardes y/o noches en los próximos días. **ALTIPLANO NORTE:** Se esperan cielos parcialmente nublados variando a cubiertos con lluvias ligeras al atardecer. **ALTIPLANO CENTRO:** Se esperan cielos parcialmente nublados variando a cubiertos durante el día con lluvias localizadas por la tarde y/o noche. **ALTIPLANO SUR:** Se esperan cielos nublados a cubiertos durante el día variando a cubiertos con lluvias ligeras al atardecer, en zonas altas se prevé precipitaciones sólidas (nieve, granizo, etc.).

MONITOREO HIDROLÓGICO DE LOS PRINCIPALES RÍOS DE LA REGIÓN PUNO

La red de monitoreo hidrológico con mayor importancia en la Región de Puno, dan lugar a los principales afluentes al Lago Titicaca, entre ellos los ríos Ramis, llave, Coata, Lampa, Zapatilla, Huancané, así como Azángaro, Desaguadero, río Verde y Callacame, registrando niveles diarios los 365 días del año.

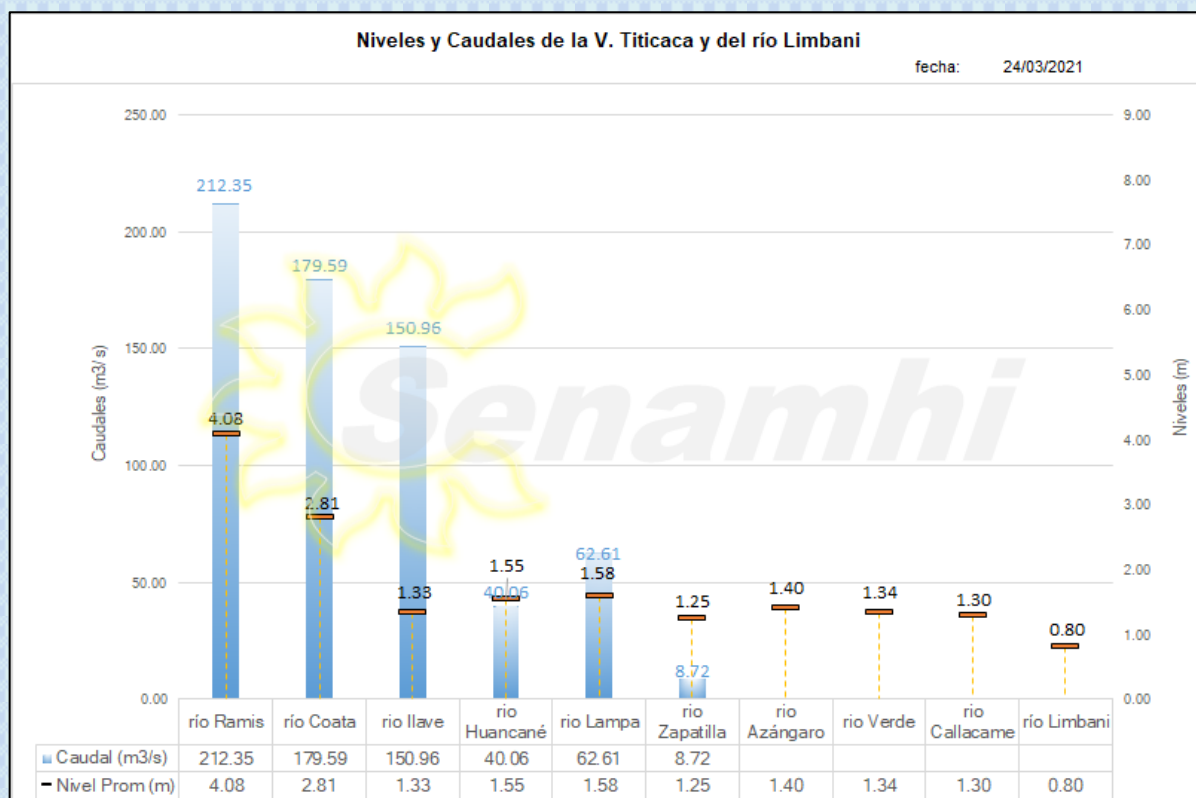
Niveles (m) y descargas (m3/s) históricas y diarias – marzo 2021



Cuadro resumen del comportamiento Hidrológico diario

COMPORTAMIENTO ACTUAL DE LOS CUERPOS DE AGUA DE LA VERTIENTE DEL TITICACA y RIO LIMBANI												
RÍO	ESTACIÓN HIDROLÓGICA	CAUDAL o NIVEL DEL DÍA:			23/03/2021		CAUDAL o NIVEL DEL DÍA:			24/03/2021		Tendencia
		Promedio 24 Hrs.	Normal Diario Histórico	Anomalia (%) (m)*	Mínimo	Máximo	Promedio: 11:00 hs	Normal Diario Histórico	Anomalia (%) (m)*	Mínimo	Máximo	
Río Ramis	Pte. Carretera Ramis (m3/s)	212.45	192.04	10.63	203.50	222.39	212.35	183.38	15.80	206.48	222.39	Estable
Río Coata	Pte.Coata Unocolla (m3/s)	164.62	74.98	119.56	118.06	191.23	179.59	69.13	159.77	179.59	179.59	Levemente ascendente
Río llave	Pte. Carretera llave (m3/s)	130.00	71.85	80.93	112.85	154.77	150.96	68.54	120.24	150.96	150.96	Ascendente
Río Huancané	Pte. Carretera Huancané (m3/s)	40.06	42.80	-6.40	39.40	40.72	40.06	39.78	0.70	39.40	40.72	Estable
Río Lampa	Pte. Mocayache Lampa (m3/s)	59.66	38.12	56.51	54.75	62.61	62.61	37.75	65.87	62.61	62.61	Estable
Río Zapatilla	Pte. Zapatilla (m3/s)	11.79	2.76	327.46	10.77	12.56	8.72	2.67	227.03	8.72	8.72	Descendente
Río Azángaro	Pte.Carretera Azángaro	1.37	1.68	-0.31	1.34	1.43	1.40	1.64	-0.24	1.40	1.40	Estable
Río Verde	Río Verde	1.41	1.36	0.05	1.40	1.44	1.34	1.38	-0.04	1.34	1.34	Estable
Río Callacame	Pte. Loroco Callacame (m)	1.42	1.22	0.20	1.38	1.45	1.30	1.23	0.07	1.30	1.30	Levemente descendente
Río Limbani	Pte. Limbani(m)	0.85	0.50	0.35	0.85	0.85	0.80	0.50	0.30	0.80	0.80	Levemente descendente

(*) Anomalías en % para reporte de caudales y en metros para reportes de niveles
 Fuente: DZ 13 - Senamhi Puno
 Monitoreo Hidrológico a Nivel Nacional: <https://www.senamhi.gob.pe/?p=monitoreo-hidrologico>



Condiciones actuales y perspectivas Hidrológicas de la red de monitoreo hidrológico con mayor importancia en la Región de Puno

CONDICIONES ACTUALES:

El caudal del río Zapatilla presenta una tendencia descendente, el caudal de los ríos Ramis, Huancané y Lampa presenta una tendencia estable, el caudal del río Coata presenta una tendencia levemente ascendente y el caudal del río Ilave presenta una tendencia ascendente en promedio respecto al día de ayer. Por otro lado, el caudal de los ríos Huancané, Ramis, Coata, Ilave, Lampa y Zapatilla se encuentran a la fecha por encima de su promedio histórico, teniendo anomalías hídricas positivas

PERSPECTIVAS:

Se espera que en las próximas 24 horas el nivel del lago presente una tendencia entre estable a levemente ascendente y el caudal de los ríos Coata, Lampa, Ramis, Huancané, Ilave y Zapatilla presente una tendencia entre estable a levemente ascendente.

Nota:

Respetando la decisión que adoptó el Estado Peruano en relación al estado de emergencia, la DZ 13 anhela el pronto retorno de actividades normales y que el amor genuino surja de todos los corazones humanos para enfrentar esta emergencia común.

