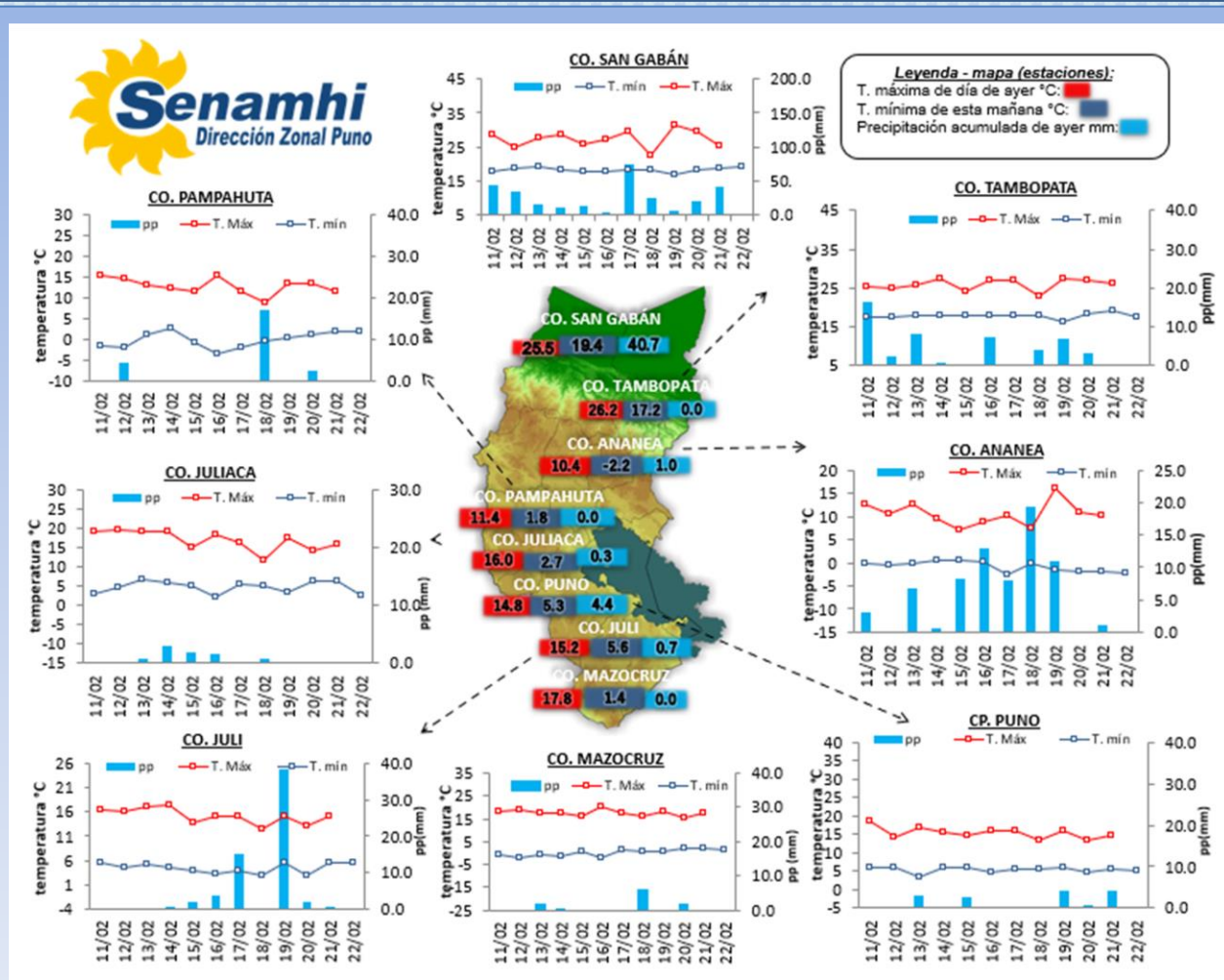


La Dirección Regional SENAMHI-PUNO, organismo regional descentralizado y adscrito al Ministerio del Ambiente. Con fines de informar a la población y entes gubernamentales de la Región, edita el presente boletín, sobre monitoreo de las condiciones meteorológicas para el día y los escenarios para los próximos días.

Monitoreo de temperaturas extremas y precipitaciones de los últimos días en la Región Puno



CONDICIONES ACTUALES:

Selva y valles interandinos: Amanece con cielos parcialmente nublados, con lluvias San Gabán 40.7mm. **Altiplano:** Amanece con cielos parcialmente nublados, con lluvias aisladas y ligeras las más altas fueron en Muñani 6.2mm, Arapa 2.4mm, Laraqueri 1.0mm las temperaturas nocturnas negativas fueron en Macusani (-0.6°C), Ananea (-2.2°C) y Capazo (-2.0°C). Ayer por la tarde se tuvieron cielos nublados, con lloviznas ligeras y aisladas.

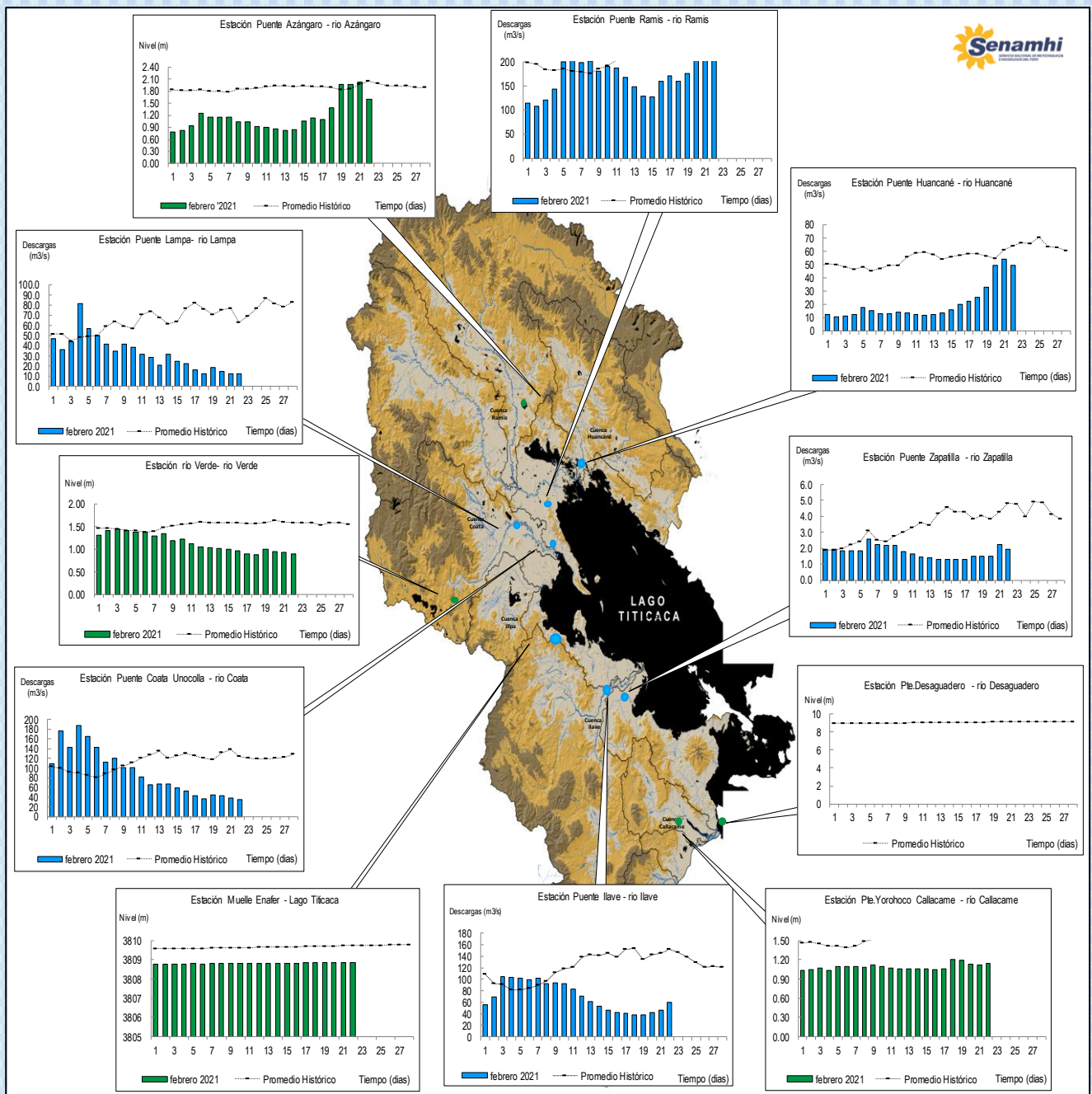
PERSPECTIVAS:

Selva y valles interandinos: Se tendrán cielos de nublados a cubiertos, con lluvias por las tardes y noches. **Altiplano Norte:** Se esperan cielos parcialmente nublados con lluvias moderadas al atardecer y/o por la noche. **Altiplano Centro:** Se esperan cielos nublados a parcialmente nublados durante el día variando a cubiertos con lluvias por la tarde. **Altiplano Sur:** Se esperan cielos nublados durante el día variando a cubiertos con lluvias ligeras y descensos de temperaturas nocturnas hasta la mañana del día 24 del mes.

MONITOREO HIDROLÓGICO DE LOS PRINCIPALES RÍOS DE LA REGIÓN PUNO

La red de monitoreo hidrológico con mayor importancia en la Región de Puno, dan lugar a los principales afluentes al Lago Titicaca, entre ellos los ríos Ramis, llave, Coata, Lampa, Zapatilla, Huancané, así como Azángaro, Desaguadero, río Verde y Callacame, registrando niveles diarios los 365 días del año.

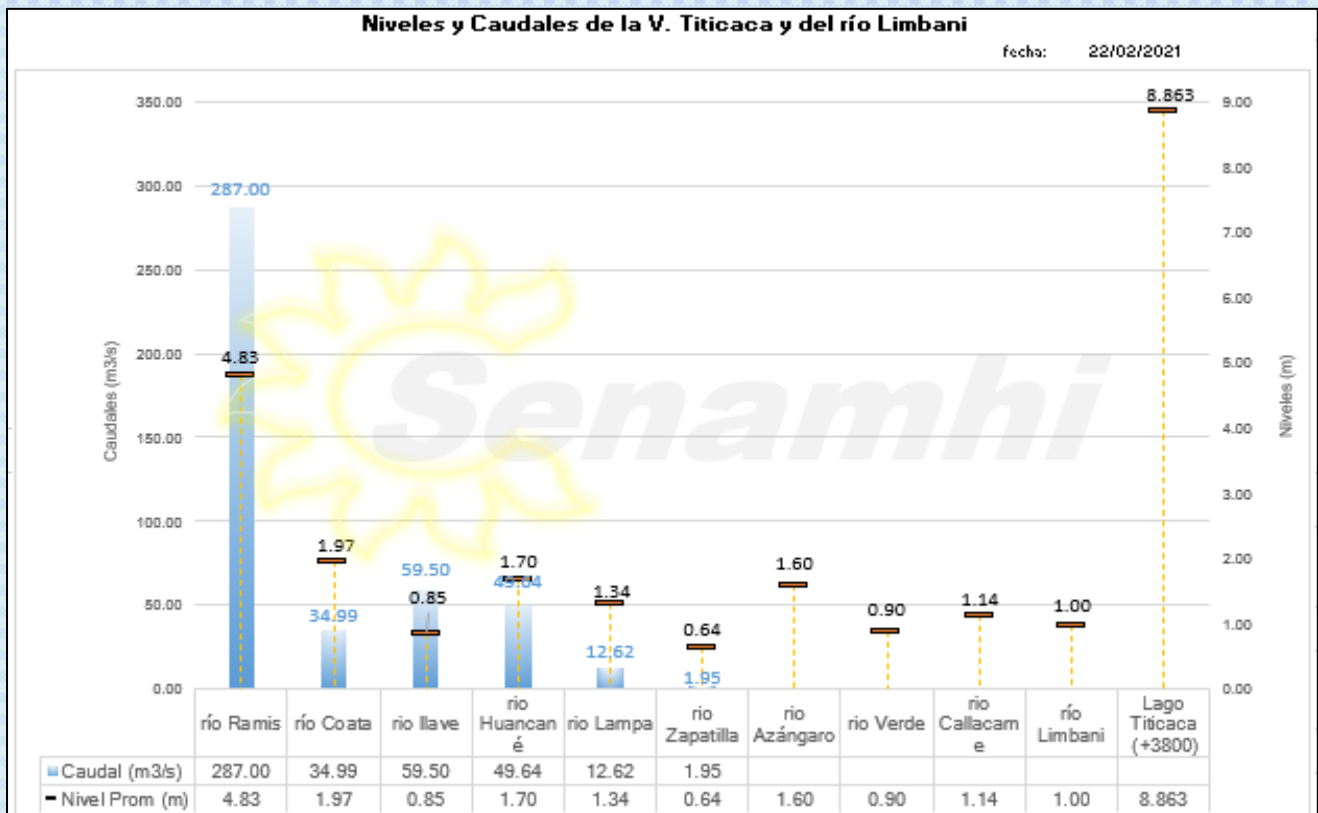
Niveles (m) y descargas (m³/s) históricas y diarias – febrero 2021



Cuadro resumen del comportamiento Hidrológico diario

RÍO	ESTACIÓN HIDROLÓGICA	CAUDAL o NIVEL DEL DÍA:			21/02/2021		CAUDAL o NIVEL DEL DÍA:			22/02/2021		Tendencia
		Promedio 24 Hrs.	Normal Diario Histórico	Anomalía (%)	Mínimo	Máximo	Promedio: 13:00 hs	Normal Diario Histórico	Anomalía (%)	Mínimo	Máximo	
Lago Titicaca	Muelle Enafer (m.s.n.m)	8.859	9.722	-0.863	---	---	8.863	9.731	-0.868	---	---	Levemente ascendente
Río Zapatilla	Pte. Zapatilla (m3/s)	2.22	4.29	-48.35	2.05	2.27	1.95	4.84	-59.74	1.95	1.95	Descendente
Río Coata	Pte.Coata Unocolla (m3/s)	37.53	137.96	-72.79	36.68	38.38	34.99	125.08	-72.03	34.99	34.99	Levemente descendente
Río Huancané	Pte. Carretera Huancané (m3/s)	54.27	61.18	-11.30	53.94	54.60	49.64	64.41	-22.92	49.31	49.97	Levemente descendente
Río Ilave	Pte. Carretera Ilave (m3/s)	46.16	146.01	-68.38	40.45	51.88	59.50	152.16	-60.90	59.50	59.50	Ascendente
Río Ramis	Pte. Carretera Ramis (m3/s)	274.79	222.78	23.34	271.09	280.04	287.00	229.28	25.17	287.00	287.00	Estable
Río Lampa	Pte. Moccayache Lampa (m3/s)	12.62	77.41	-83.70	12.62	12.62	12.62	63.32	-80.08	12.62	12.62	Estable
Río Azángaro	Pte. Carretera Azángaro	2.02	1.97	0.05	2.00	2.04	1.60	2.08	-0.48	1.57	1.62	Descendente
Río Callacame	Pte. Loroco Callacame (m)	1.12	1.38	-0.26	1.12	1.12	1.14	1.36	-0.22	1.14	1.14	Estable
Río Verde	Río Verde	0.93	1.60	-0.68	0.92	0.94	0.90	1.58	-0.68	0.90	0.90	Estable
Río Limbani	Pte. Limbani(m)	1.00	0.75	0.26	1.00	1.00	1.00	0.84	0.16	1.00	1.00	Estable

Fuente: DZ13 - Senamhi Puno
 Monitoreo Hidrológico a Nivel Nacional: <http://www.senamhi.gob.pe/?p=monitoreo-hidrologico>



Condiciones actuales y perspectivas Hidrológicas de la red de monitoreo hidrológico con mayor importancia en la Región de Puno

CONDICIONES ACTUALES:

El nivel del lago Titicaca presenta una tendencia levemente ascendente, el caudal del río Ilave presenta una tendencia ascendente, los caudales de los ríos Ramis y Lampa presentan una tendencia estable, los caudales de los ríos Huancané Y Coata presentan una tendencia levemente descendente y el caudal del río Zapatilla presenta una tendencia descendente en promedio respecto al día de ayer. Por otro lado, el caudal de los ríos Huancané, Lampa, Ilave, Zapatilla y Coata se encuentran a la fecha por debajo de su promedio histórico, teniendo anomalías hídricas negativas mientras que el caudal del río Ramis presenta anomalías hídricas positivas.

PERSPECTIVAS:

Se espera que en las próximas 24 horas el nivel del lago presente una tendencia entre estable a levemente ascendente y los caudales de los ríos Coata, Zapatilla, Lampa, Ramis y Huancané presente una tendencia levemente ascendente.

Nota:

Respetando la decisión que adoptó el Estado Peruano en relación al estado de emergencia, la DZ 13 anhela el pronto retorno de actividades normales y que el amor genuino surja de todos los corazones humanos para enfrentar esta emergencia común.

