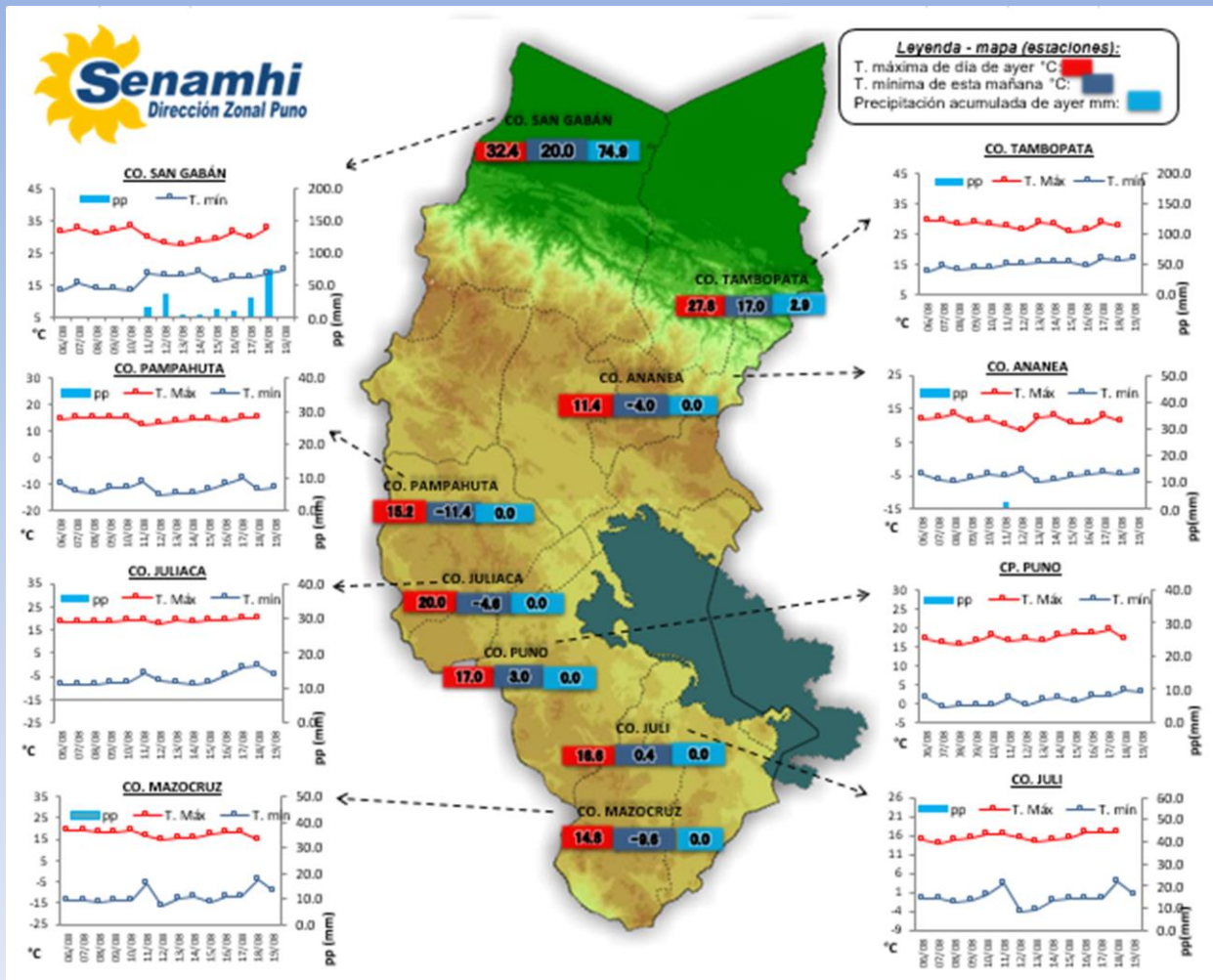




RESPONSABLES: * Emily Milagros Quispe Salazar
* Lombardi Otto Roque Marmanilla

La Dirección Regional SENAMHI-PUNO, organismo regional descentralizado y adscrito al Ministerio del Ambiente. Con fines de informar a la población y entes gubernamentales de la Región, edita el presente boletín, sobre monitoreo de las condiciones meteorológicas para el día y los escenarios para los próximos días.

Monitoreo de temperaturas máximas, mínimas (°C) y precipitaciones (mm) diarias en la Región Puno del mes de agosto – 2020 (estaciones)



Condiciones actuales y perspectivas del tiempo en la Región de Puno

CONDICIONES ACTUALES:

Selva y valles interandinos: Amanece en selva con cielos cubiertos con lluvias (San Gabán 74.9 mm), en valles interandinos despejados con frío por la noche. **Altiplano:** Amanece con cielos despejados a nublados sin lluvias, la mayoría de estaciones reportaron las temperaturas nocturnas sobre su normal, tenemos aparte del gráfico en Macusani -4.0°C, Crucero -11.7°C, Santa Rosa -5.6°C, Chuquibambilla -4.5°C y Capazo -9.0°C, durante la tarde del día de ayer se tuvo cielos nublados con ráfagas de viento y frío moderado propias del mes.

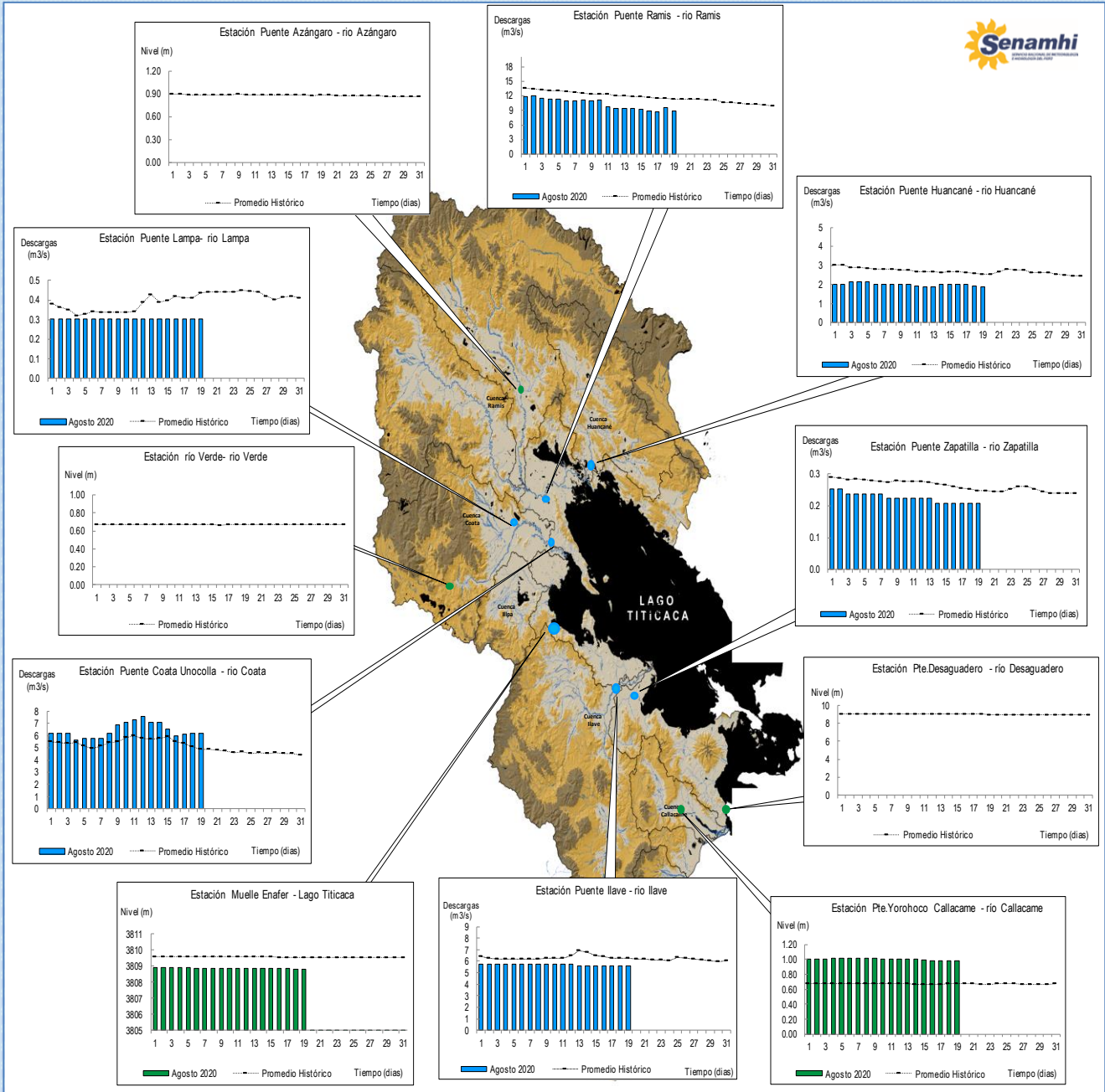
PERSPECTIVAS:

Selva y valles interandinos: En selva se tendrán cielos cubiertos a nublado parcial con lluvias, en valles interandinos se tendrán cielos despejados a cielos con nubes dispersas durante el día con frío por las noches. **Altiplano Norte:** Se esperan cielos con nubes dispersas a cubiertos y descensos de temperaturas nocturnas (heladas y escarcha). **Altiplano Centro:** Se esperan cielos despejados variando a nubes dispersas en el día y descensos de temperaturas nocturnas (heladas y escarcha). **Altiplano Sur:** Se esperan cielos despejados con bajas temperaturas nocturnas (heladas y escarcha), intensificándose en zonas altas. Las temperaturas nocturnas en el altiplano estarán dentro de su normal hasta fin de mes. Los vientos continuarán por la tarde, intensificándose en zonas como Ilave y la provincia de Melgar.

MONITOREO HIDROLÓGICO DE LOS PRINCIPALES RÍOS DE LA REGIÓN PUNO

La red de monitoreo hidrológico con mayor importancia en la Región de Puno, dan lugar a los principales afluentes al Lago Titicaca, entre ellos los ríos Ramis, Ilave, Coata, Lampa, Zapatilla, Huancané, así como Azángaro, Desaguadero, río Verde y Callacame, registrando niveles diarios los 365 días del año.

Niveles, descargas históricas y descargas diarias Est. Pte. Ramis (m3/s) – agosto



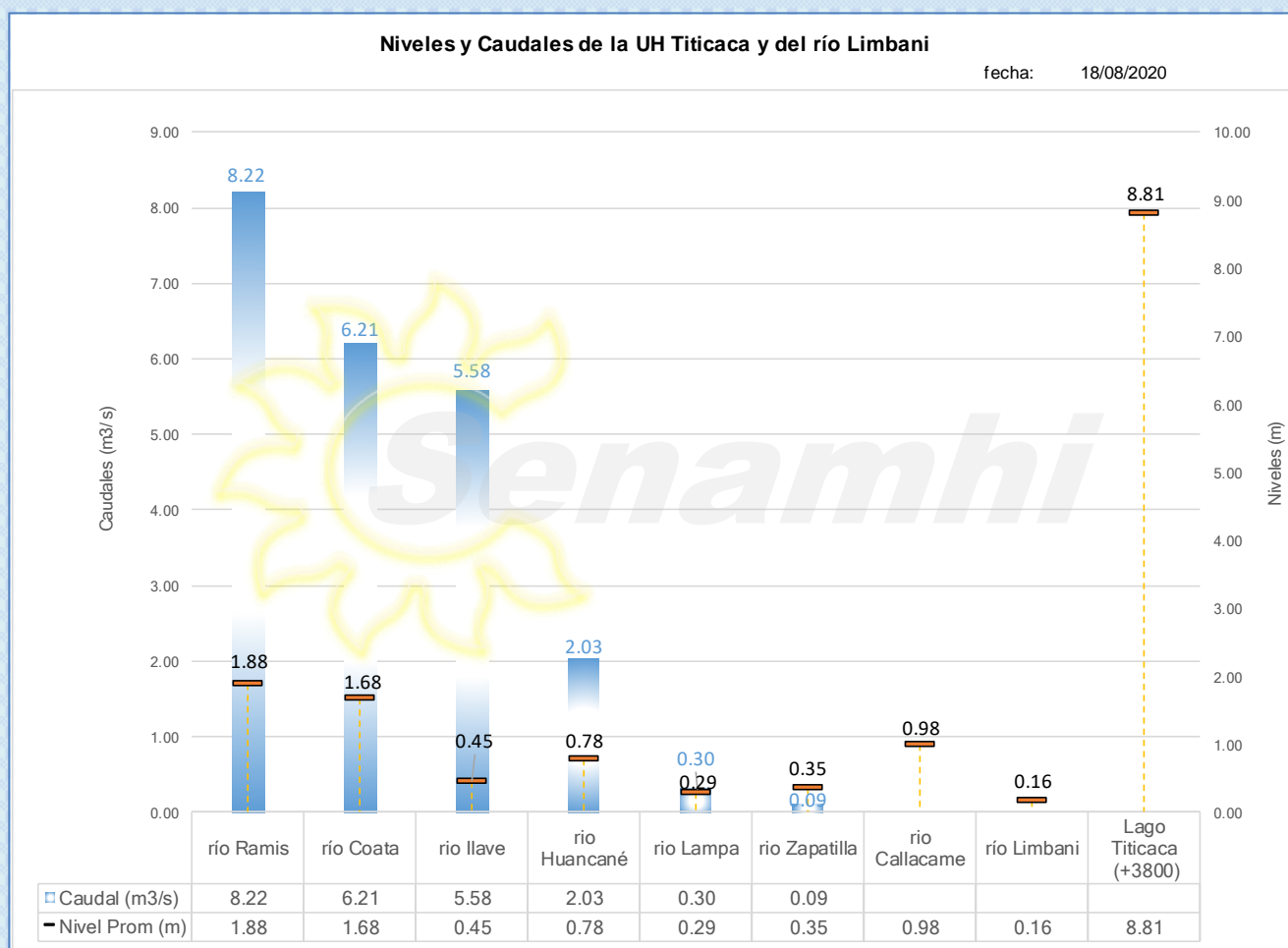
Cuadro resumen del comportamiento Hidrológico diario

COMPORTAMIENTO ACTUAL DE LOS CUERPOS DE AGUA DE LA UNIDAD UNIDAD HIDROGRÁFICA TITICACA y RIO LIMBANI

RÍO	ESTACIÓN HIDROLÓGICA	CAUDAL o NIVEL DEL DÍA:			18/08/2020		CAUDAL o NIVEL DEL DÍA:			19/08/2020		Tendencia
		Promedio 24 Hrs.	Normal Diario Histórico	Anomalia (%)	Mínimo	Máximo	Promedio: 11:00 hs	Normal Diario Histórico	Anomalia (%)	Mínimo	Máximo	
Lago Titicaca	Muelle Enafer (m.s.n.m)	8.811	9.563	-0.752	---	---	8.825	9.561	-0.736	---	---	Levemente ascendente
Río Zapatilla	Pte. Zapatilla (m3/s)	0.21	0.25	-17.76	0.21	0.21	0.21	0.25	-16.14	0.21	0.21	Estable
Río Coata	Pte.Coata Unocolla (m3/s)	6.21	4.97	25.07	6.21	6.21	6.21	4.73	31.41	6.21	6.21	Estable
Río Huancané	Pte. Carretera Huancané (m3/s)	1.93	2.61	-26.00	1.90	2.03	1.90	2.54	-25.12	1.90	1.90	Estable
Río Ilave	Pte. Carretera Ilave (m3/s)	5.58	6.25	-10.74	5.58	5.58	5.58	6.24	-10.56	5.58	5.58	Estable
Río Ramis	Pte. Carretera Ramis (m3/s)	9.54	11.52	-17.18	7.95	11.76	8.89	11.47	-22.48	7.68	10.35	Levemente descendente
Río Lampa	Pte. Mocayache Lampa (m3/s)	0.30	0.41	-26.36	0.30	0.30	0.30	0.44	-30.95	0.30	0.30	Estable
Río Callacame	Pte. Loroco Callacame (m)	0.98	0.99	-0.01	0.98	0.98	0.98	0.99	-0.01	0.98	0.98	Estable
Río Limbani	Pte. Limbani(m)	0.16	0.15	0.01	0.16	0.16	0.18	0.14	0.04	0.18	0.18	Ascendente

Fuente: DZ 13 - Senamhi Puno

Monitoreo Hidrológico a Nivel Nacional: <https://www.senamhi.gob.pe/?p=monitoreo-hidrologico>



Condiciones actuales y perspectivas Hidrológicas de la red de monitoreo hidrológico con mayor importancia en la Región de Puno

CONDICIONES ACTUALES:

El nivel del lago presenta una tendencia levemente ascendente, el caudal del río Ramis presenta una tendencia levemente descendente y los caudales de los ríos Coata, Huancané, Ilave, Zapatilla y Lampa presentan una tendencia estable, en promedio respecto al día de ayer. Por otro lado, el caudal de los ríos Zapatilla, Huancané, Ilave, Lampa y Ramis se encuentran a la fecha por debajo de su promedio histórico, teniendo anomalías hídricas negativas y el río Coata por encima de su promedio histórico, presentando anomalías hídricas positivas.

PERSPECTIVAS:

Se espera que en las próximas 24 horas el nivel del lago presente una tendencia entre estable a levemente descendente, el caudal del río Ramis presente una tendencia levemente descendente y el caudal de los ríos Ilave, Lampa, Zapatilla, Huancané y Coata presenten una tendencia entre estable a levemente descendente.

Nota:

Respetando la decisión que adoptó el Estado Peruano en relación al estado de emergencia, la DZ 13 anhela el pronto retorno de actividades normales y que el amor genuino surja de todos los corazones humanos para enfrentar esta emergencia común.

