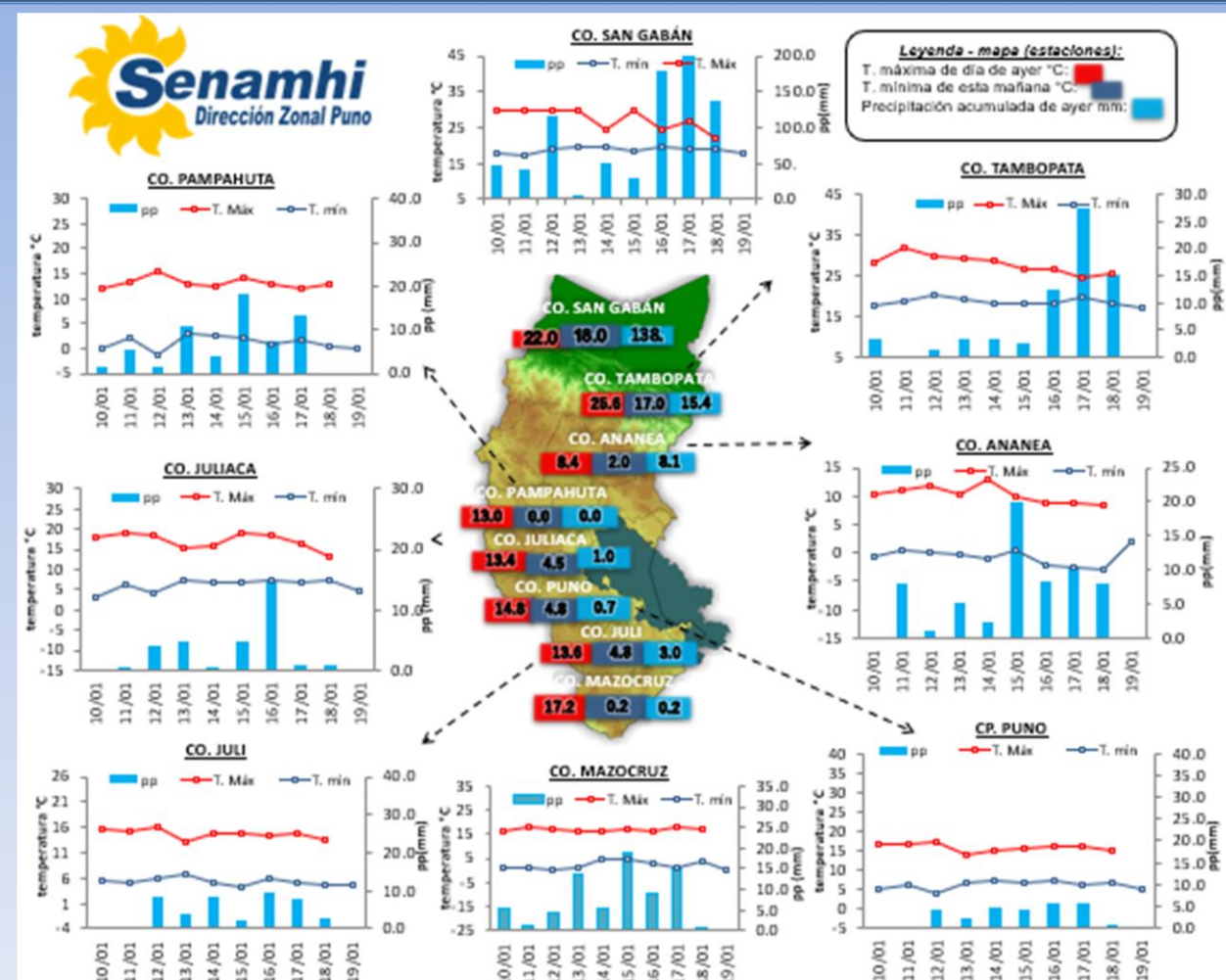


La Dirección Regional SENAMHI-PUNO, organismo regional descentralizado y adscrito al Ministerio del Ambiente. Con fines de informar a la población y entes gubernamentales de la Región, edita el presente boletín, sobre monitoreo de las condiciones meteorológicas para el día y los escenarios para los próximos días.

Condiciones y pronóstico de las temperaturas extremas y precipitaciones en la región de Puno



CONDICIONES ACTUALES:

En selva y valles interandinos: Amanece con cielos cubiertos con lluvias moderadas (San Gabán 138.0 mm) y descenso de temperatura diurna siendo la máxima en San Gabán de 22.0°C. **Altiplano:** Amanece con cielos parcialmente nublados a cubiertos con lluvias en Muñani 11.2mm, Ananea 8.1mm, Ayaviri 9.8mm, Mañazo 3.9mm, Isla Soto 20.4mm, Pisacoma 1.3mm entre otros, las temperaturas mínimas negativas solo se dieron en Capazo -3.5°C, ayer por la tarde y por la noche se tuvo cielos de nublados a cubiertos con viento de moderado y lluvia generalizada.

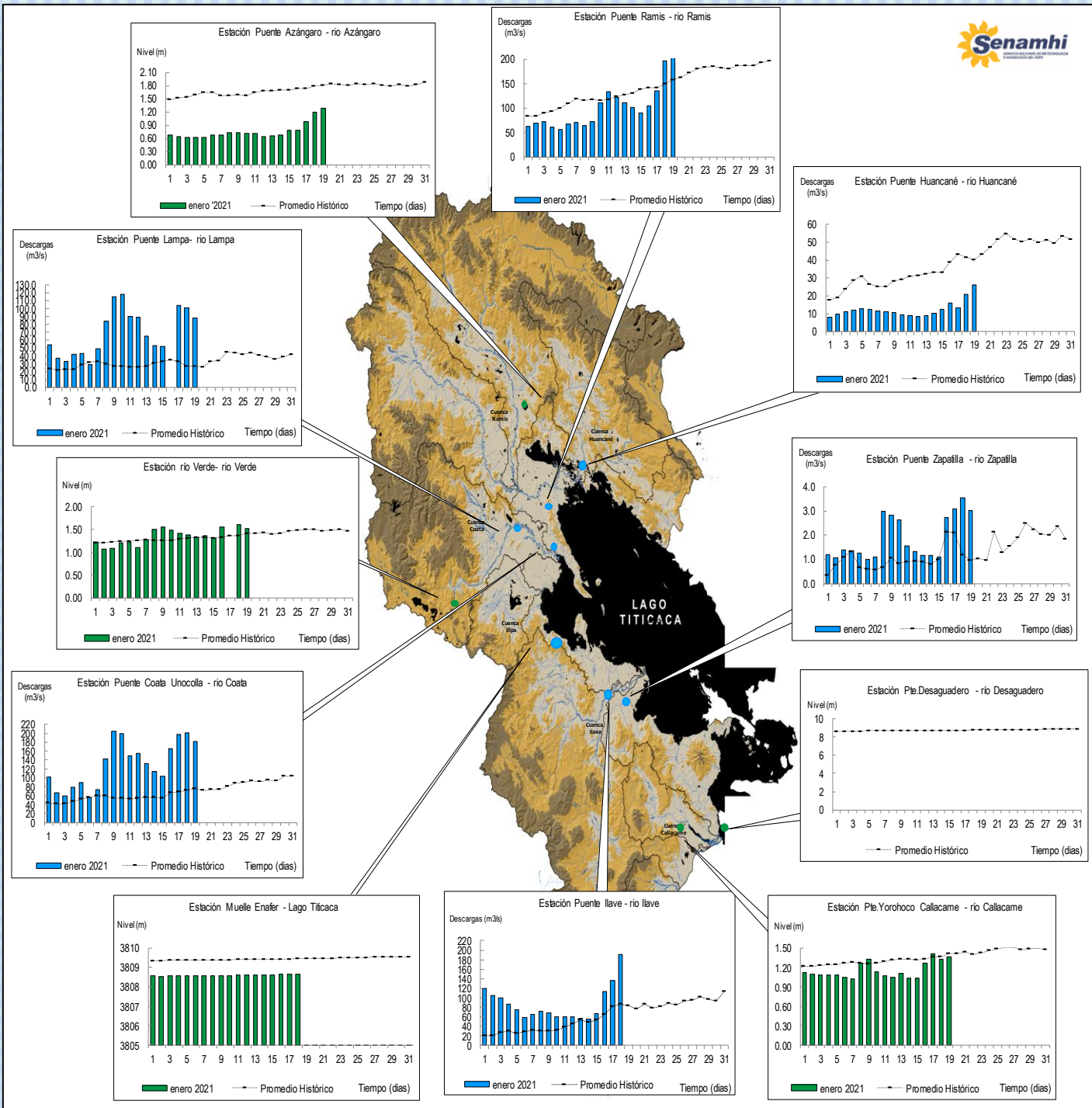
PERSPECTIVAS:

Selva y valles interandinos: En selva y en valles interandinos se tendrán lluvias ligeras (San Gabán) por la tarde y noche, cielos parcialmente nublados a cubiertos durante el día. **Altiplano Norte:** Se esperan cielos nublados variando a cubiertos con lluvias ligeras a moderadas al atardecer y por la noche. **Altiplano Centro:** Se esperan cielos nublados variando a cubiertos durante el día con lluvias ligeras a moderadas al atardecer. **Altiplano Sur:** Se esperan cielos nublados a cubiertos durante el día, con lluvias ligeras a moderadas por las tardes y/o por las noches y precipitaciones sólidas (nieve, granizo, etc.).

MONITOREO HIDROLÓGICO DE LOS PRINCIPALES RÍOS DE LA REGIÓN PUNO

La red de monitoreo hidrológico con mayor importancia en la Región de Puno, dan lugar a los principales afluentes al Lago Titicaca, entre ellos los ríos Ramis, llave, Coata, Lampa, Zapatilla, Huancané, así como Azángaro, Desaguadero, rio Verde y Callacame, registrando niveles diarios los 365 días del año.

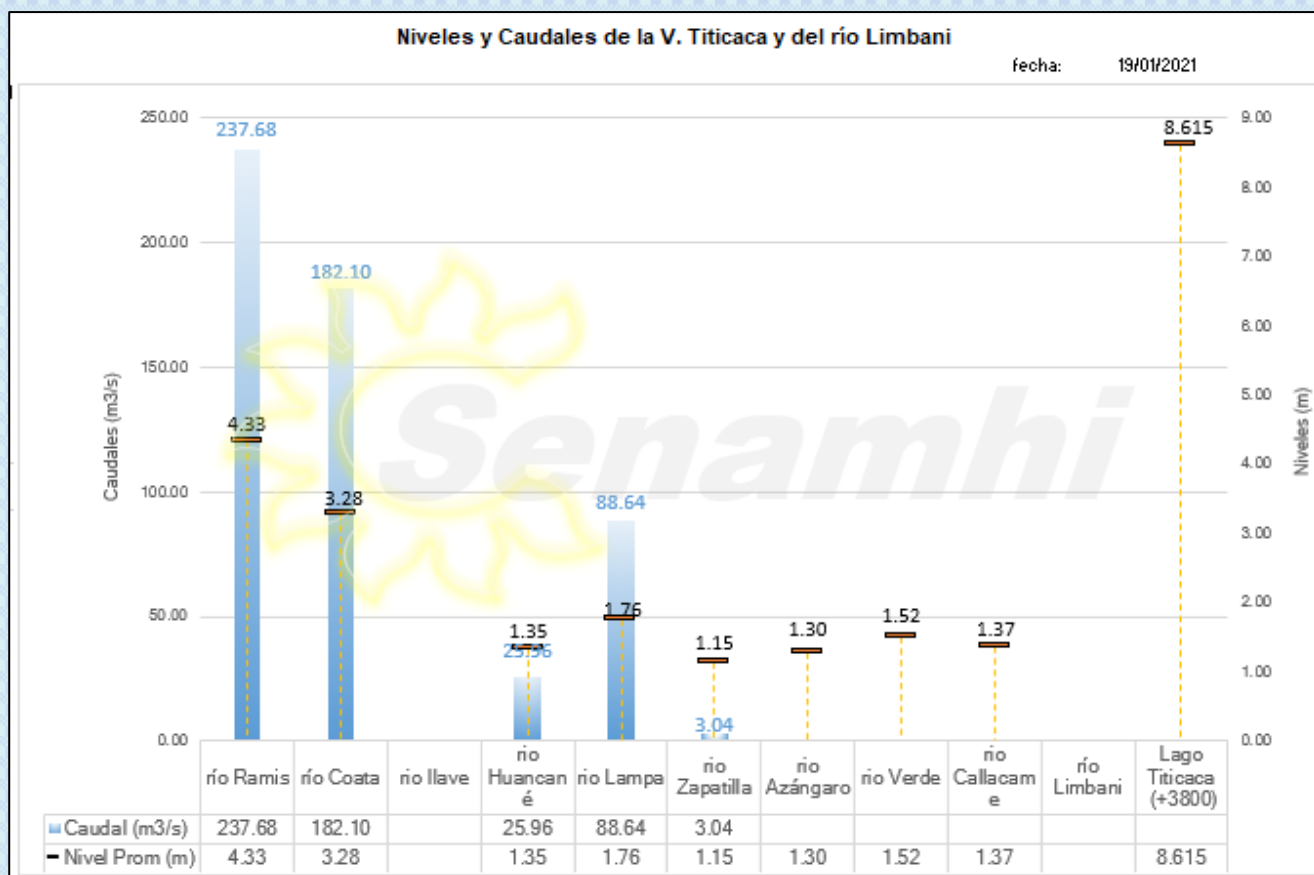
Niveles (m) y descargas (m3/s) históricas y diarias – enero 2021



Cuadro resumen del comportamiento Hidrológico diario

COMPORTAMIENTO ACTUAL DE LOS CUERPOS DE AGUA DE LA VERTIENTE DEL TITICACA y RIO LIMBANI												
RÍO	ESTACIÓN HIDROLÓGICA	CAUDAL o NIVEL DEL DÍA:			18/01/2021		CAUDAL o NIVEL DEL DÍA:			19/01/2021		Tendencia
		Promedio 24 Hrs.	Normal Diario Histórico	Anomalia (%)	Mínimo	Máximo	Promedio: 12:00 hs	Normal Diario Histórico	Anomalia (%)	Mínimo	Máximo	
Lago Titicaca	Muelle Enafer (m.s.n.m)	8.647	9.434	-0.787	---	---	8.663	9.441	-0.778	---	---	Levemente ascendente
Río Zapatilla	Pte. Zapatilla (m3/s)	3.53	1.19	196.87	3.51	3.59	3.04	0.96	217.11	3.04	3.04	Descendente
Río Coata	Pte.Coata Unocolla (m3/s)	200.60	73.75	172.02	177.40	211.47	182.10	76.84	136.98	182.10	182.10	Levemente descendente
Río Huancané	Pte. Carretera Huancané (m3/s)	20.94	41.68	-49.75	17.27	23.28	25.96	40.43	-35.80	25.96	25.96	Ascendente
Río Ramis	Pte. Carretera Ramis (m3/s)	197.99	150.40	31.64	161.03	231.81	237.68	157.86	50.56	233.90	239.10	Ascendente
Río Lampa	Pte. Mocayache Lampa (m3/s)	101.35	27.04	274.88	95.57	105.98	88.64	27.62	220.87	88.64	88.64	Descendente
Río Azángaro	Pte. Carretera Azángaro	1.20	1.76	-0.56	1.11	1.38	1.30	1.77	-0.48	1.28	1.31	Levemente ascendente
Río Callacame	Pte. Loroco Callacame (m)	1.33	1.18	0.15	1.32	1.36	1.37	1.17	0.19	1.35	1.38	Estable
Río Verde	Río Verde	1.61	1.37	0.24	1.56	1.66	1.52	1.41	0.11	1.52	1.52	Levemente descendente

Fuente: DZ 13 - Senamhi Puno
Monitoreo Hidrológico a Nivel Nacional: <https://www.senamhi.gob.pe/?p=monitoreo-hidrologico>



Condiciones actuales y perspectivas Hidrológicas de la red de monitoreo hidrológico con mayor importancia en la Región de Puno

CONDICIONES ACTUALES:

El nivel del lago Titicaca presenta una tendencia levemente ascendente, los caudales de los ríos Huancané y Ramis presentan una tendencia ascendente, los caudales de los ríos Lampa y Zapatilla presentan una tendencia descendente y el caudal del río Coata presenta una tendencia levemente descendente en promedio respecto al día de ayer. Por otro lado, el caudal del río Huancané se encuentran a la fecha por debajo de su promedio histórico, teniendo anomalías hídricas negativas y los ríos Zapatilla, Ramis, Lampa y Coata por encima de su promedio histórico, presentando anomalías hídricas positivas.

PERSPECTIVAS:

Se espera que en las próximas 24 horas el nivel del lago presente una tendencia entre levemente ascendente a ascendente, el caudal de los ríos Huancané y Ramis presenten una tendencia levemente ascendente a ascendente, los caudales de los ríos Zapatilla, Lampa y Coata presenten una tendencia estable.

Nota:

Respetando la decisión que adoptó el Estado Peruano en relación al estado de emergencia, la DZ 13 anhela el pronto retorno de actividades normales y que el amor genuino surja de todos los corazones humanos para enfrentar esta emergencia común.

