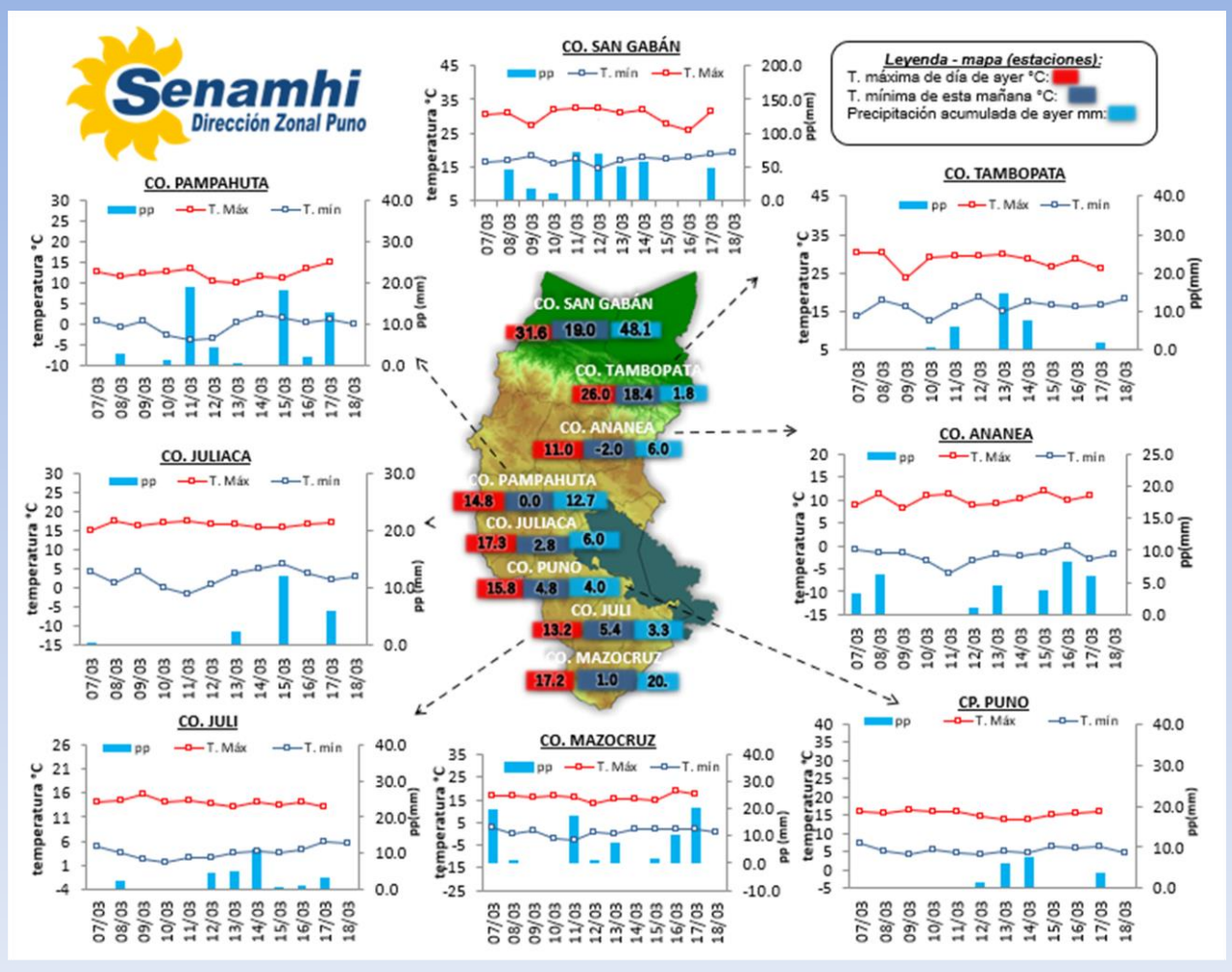


La Dirección Regional SENAMHI-PUNO, organismo regional descentralizado y adscrito al Ministerio del Ambiente. Con fines de informar a la población y entes gubernamentales de la Región, edita el presente boletín, sobre monitoreo de las condiciones meteorológicas para el día y los escenarios para los próximos días.

Monitoreo de temperaturas extremas y precipitaciones de los últimos días en la región Puno



CONDICIONES ACTUALES:

SELVA Y VALLES INTERANDINOS: Amanece con cielos nublados con lluvias, San Gabán 48.1mm. **ALTIPLANO:** Amanece con cielos de cubiertos con lluvias: Progreso 22.4mm, Putina 18.9mm, Ayaviri 14.9mm, Capachica 18.2mm, Ácora 7.5mm, Mazocruz 20.0mm, entre otros. Las temperaturas nocturnas negativas se registraron en Macusani -0.4°C, Ananea -2.0°C y Capazo -0.8°C. Por la tarde de ayer se tuvieron cielos nublados, lluvias y con viento moderado

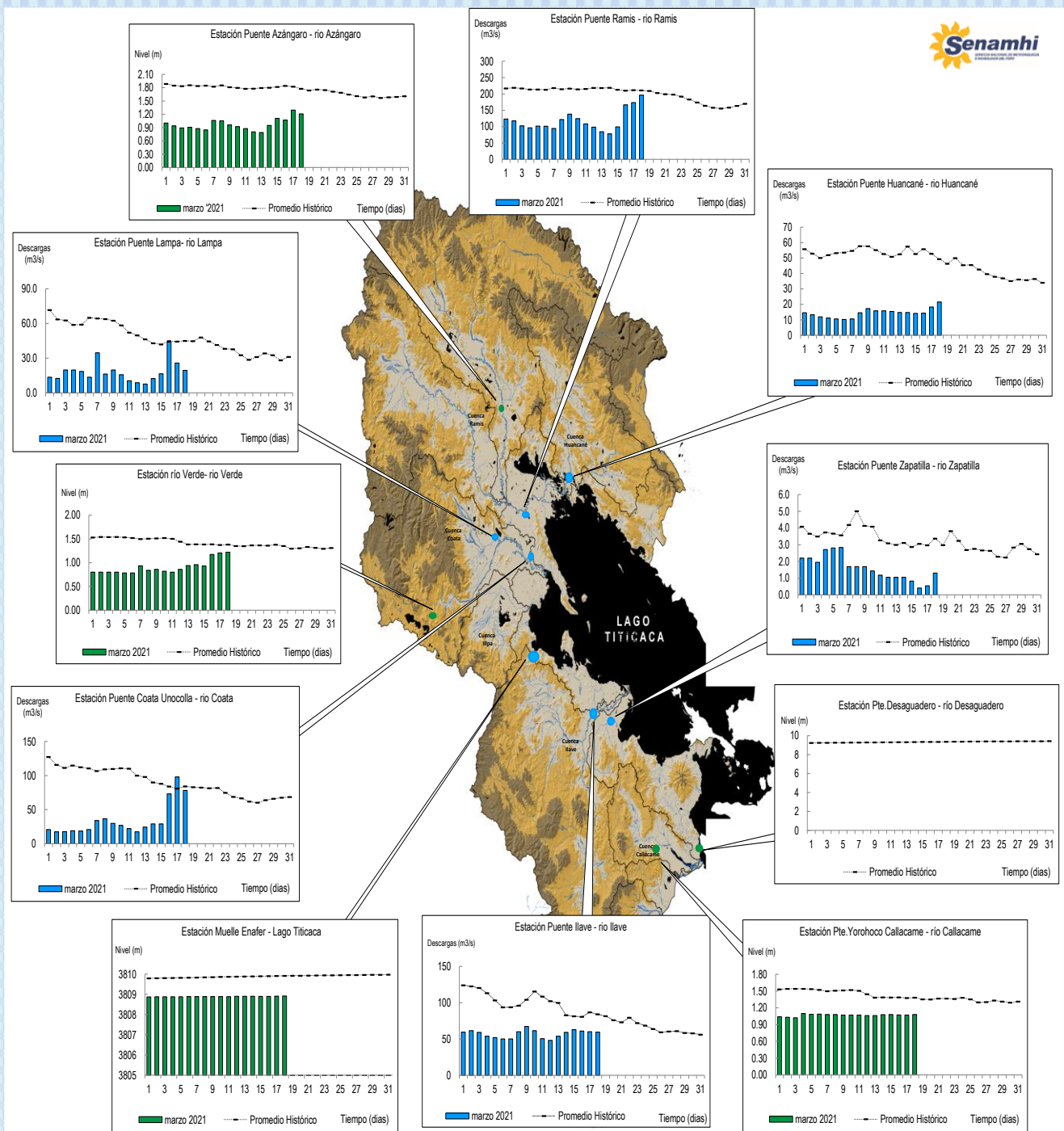
PERSPECTIVAS:

SELVA Y VALLES INTERANDINOS: Se tendrán cielos de nublados a cubiertos, con lluvias de moderada a fuerte intensidad. **ALTIPLANO NORTE:** Se esperan cielos nublados variando a cubiertos con lluvias. **ALTIPLANO CENTRO:** Se esperan cielos parcialmente nublados durante el día, variando a cubiertos con lluvias por la tarde y/o noche. **ALTIPLANO SUR:** Se esperan cielos nublados durante el día variando a cielos cubiertos con lluvias por las tardes y/o por noches y viento moderado.

MONITOREO HIDROLÓGICO DE LOS PRINCIPALES RÍOS DE LA REGIÓN PUNO

La red de monitoreo hidrológico con mayor importancia en la Región de Puno, dan lugar a los principales afluentes al Lago Titicaca, entre ellos los ríos Ramis, Ilave, Coata, Lampa, Zapatilla, Huancané, así como Azángaro, Desaguadero, río Verde y Callacame, registrando niveles diarios los 365 días del año.

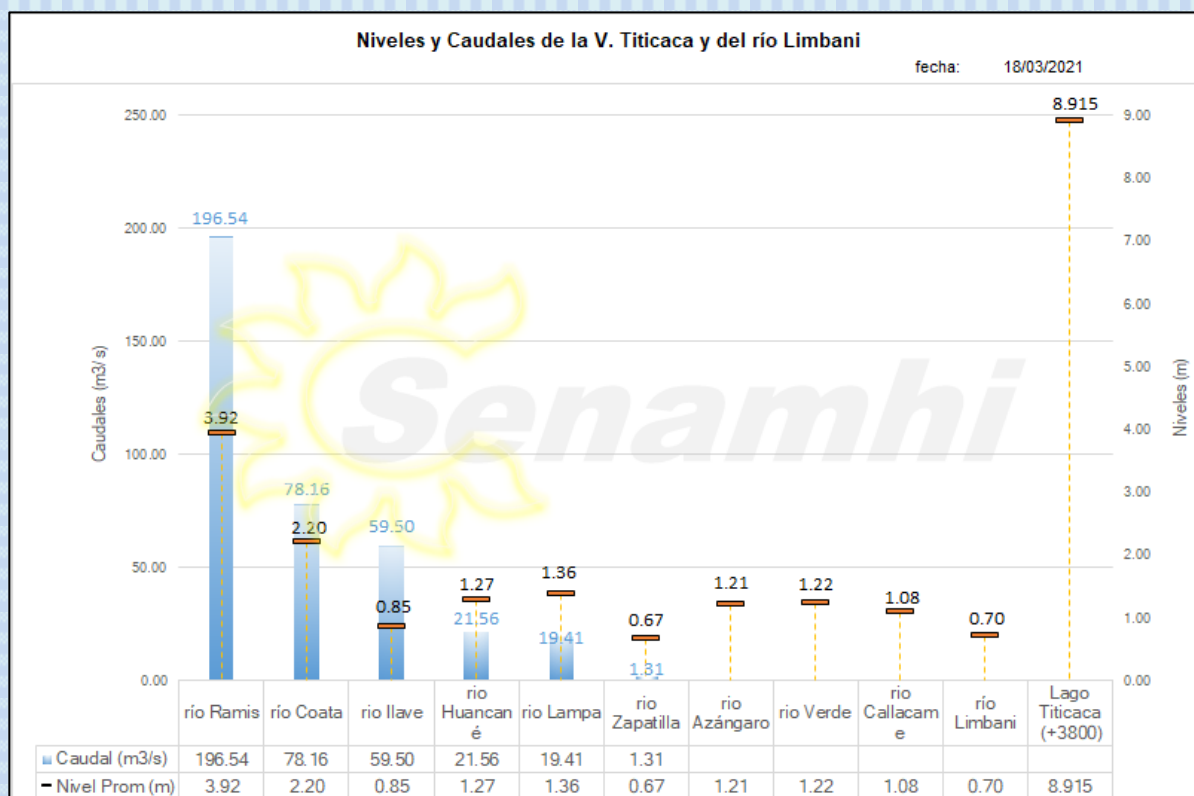
Niveles (m) y descargas (m³/s) históricas y diarias – marzo 2021



Cuadro resumen del comportamiento Hidrológico diario

COMPORTAMIENTO ACTUAL DE LOS CUERPOS DE AGUA DE LA VERTIENTE DEL TITICACA y RIO LIMBANI												
RÍO	ESTACIÓN HIDROLÓGICA	CAUDAL o NIVEL DEL DÍA:			17/03/2021		CAUDAL o NIVEL DEL DÍA:			18/03/2021		Tendencia
		Promedio 24 Hrs.	Normal Diario Histórico	Anomalia (%)	Mínimo	Máximo	Promedio: 10:00 hs	Normal Diario Histórico	Anomalia (%)	Mínimo	Máximo	
Lago Titicaca	Muelle Enafer (m.s.n.m)	8.904	9.887	-0.983	---	---	8.915	9.894	-0.979	---	---	Levemente ascendente
Río Ramis	Pte. Carretera Ramis (m3/s)	173.78	211.51	-17.84	169.71	179.65	196.54	211.13	-6.91	196.54	196.54	Ascendente
Río Coata	Pte.Coata Unocolla (m3/s)	98.11	81.42	20.50	88.13	104.76	78.16	84.49	-7.50	78.16	78.16	Descendente
Río Ilave	Pte. Carretera Ilave (m3/s)	59.98	86.72	-30.84	59.50	61.40	59.50	84.08	-29.23	59.50	59.50	Estable
Río Huancané	Pte. Carretera Huancané (m3/s)	18.26	52.96	-65.52	17.60	18.92	21.56	49.33	-56.28	21.56	21.56	Ascendente
Río Lampa	Pte. Mocayache Lampa (m3/s)	25.79	44.40	-41.91	19.41	33.15	19.41	44.95	-56.82	19.41	19.41	Descendente
Río Zapatilla	Pte. Zapatilla (m3/s)	0.54	2.97	-81.87	0.54	0.54	1.31	3.37	-61.30	1.31	1.31	Ascendente
Río Azángaro	Pte.Carretera Azángaro	1.30	1.81	-0.52	1.17	1.40	1.21	1.76	-0.55	1.21	1.21	Levemente descendente
Río Verde	Río Verde	1.21	1.38	-0.17	1.16	1.26	1.22	1.38	-0.16	1.22	1.22	Estable
Río Callacame	Pte. Loroco Callacame (m)	1.07	1.29	-0.22	1.07	1.07	1.08	1.28	-0.20	1.08	1.08	Estable
Río Limbani	Pte. Limbani(m)	0.65	0.63	0.02	0.65	0.65	0.70	0.58	0.12	0.70	0.70	Levemente ascendente

Fuente: DZ 13 - Senamhi Puno
Monitoreo Hidrológico a Nivel Nacional: <https://www.senamhi.gob.pe/?p=monitoreo-hidrologico>



Condiciones actuales y perspectivas Hidrológicas de la red de monitoreo hidrológico con mayor importancia en la Región de Puno

CONDICIONES ACTUALES:

El nivel del lago Titicaca presenta una tendencia levemente ascendente, el caudal de los ríos Coata y Lampa presenta una tendencia descendente, el caudal del río Ilave presenta una tendencia estable y, el caudal de los ríos Ramis, Huancané y Zapatilla presenta una tendencia ascendente en promedio respecto al día de ayer. Por otro lado el caudal de los ríos Coata, Lampa, Huancané, Ilave, Zapatilla y Ramis se encuentran a la fecha por debajo de su promedio histórico, teniendo anomalías hídricas negativas.

PERSPECTIVAS:

Se espera que en las próximas 24 horas el nivel del lago presente una tendencia entre estable a levemente ascendente y el caudal de los ríos Coata, Lampa, Ramis, Huancané, Ilave y Zapatilla presente una tendencia entre estable a levemente ascendente.

Nota:

Respetando la decisión que adoptó el Estado Peruano en relación al estado de emergencia, la DZ 13 anhela el pronto retorno de actividades normales y que el amor genuino surja de todos los corazones humanos para enfrentar esta emergencia común.

