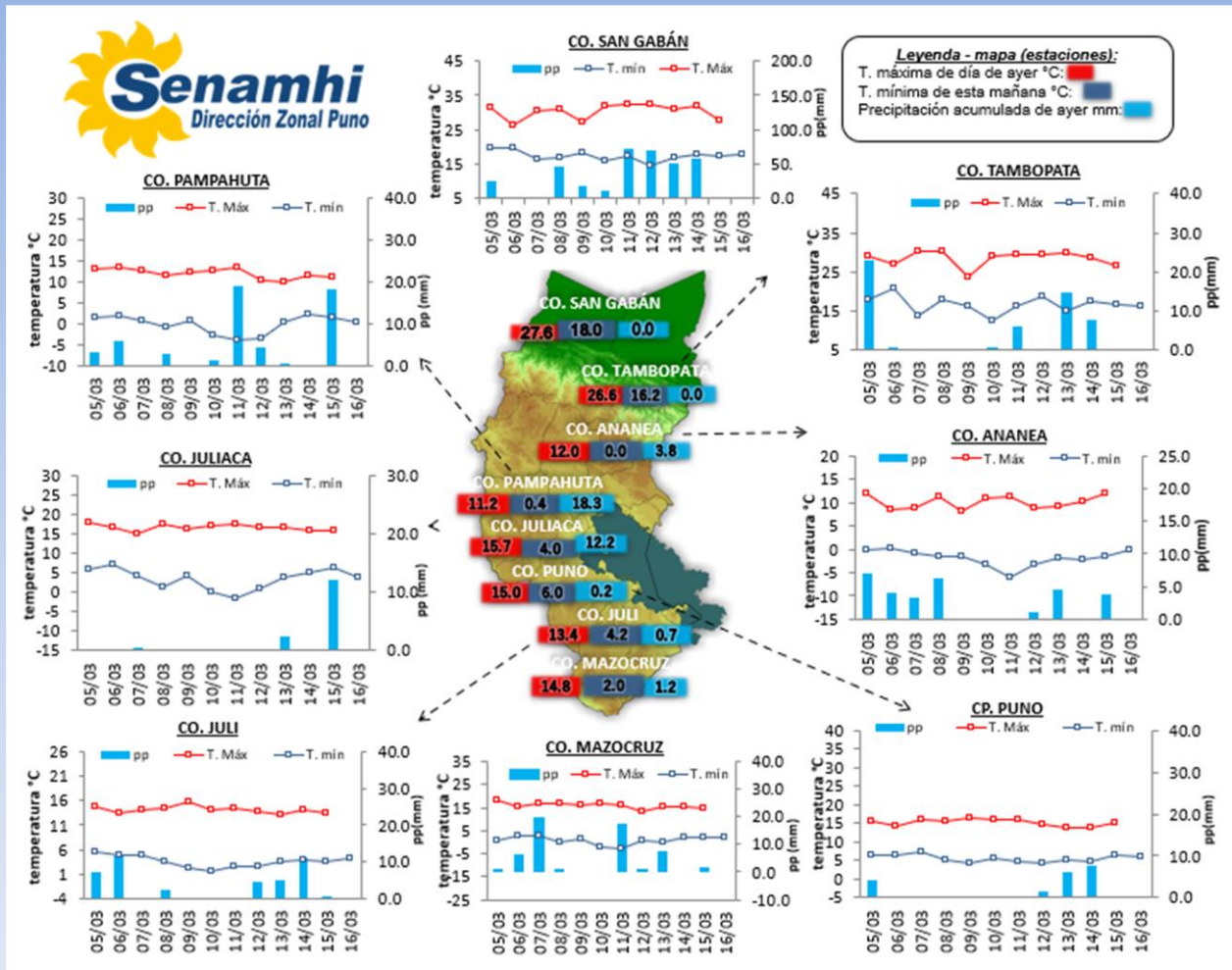


La Dirección Regional SENAMHI-PUNO, organismo regional descentralizado y adscrito al Ministerio del Ambiente. Con fines de informar a la población y entes gubernamentales de la Región, edita el presente boletín, sobre monitoreo de las condiciones meteorológicas para el día y los escenarios para los próximos días.

Monitoreo de temperaturas extremas y precipitaciones de los últimos días en la región Puno



CONDICIONES ACTUALES:

SELVA Y VALLES INTERANDINOS: Amanece con cielos parcialmente nublados con lluvias ligeras en valles, Limbani 2.0mm. **ALTIPLANO:** Amanece con cielos de nublados a cubiertos con lluvias: Progreso 29.6mm, Chuquibambilla 20.7mm, Llalli 23.9mm, Pucará 26.0mm, Cabanillas 22.0mm entre otros, en el sur fueron ligeras. La temperatura nocturna negativa sólo se registró en Capazo -2.0°C. Por la tarde de ayer se tuvieron cielos nublado y con lluvias por la tarde y noche en el altiplano.

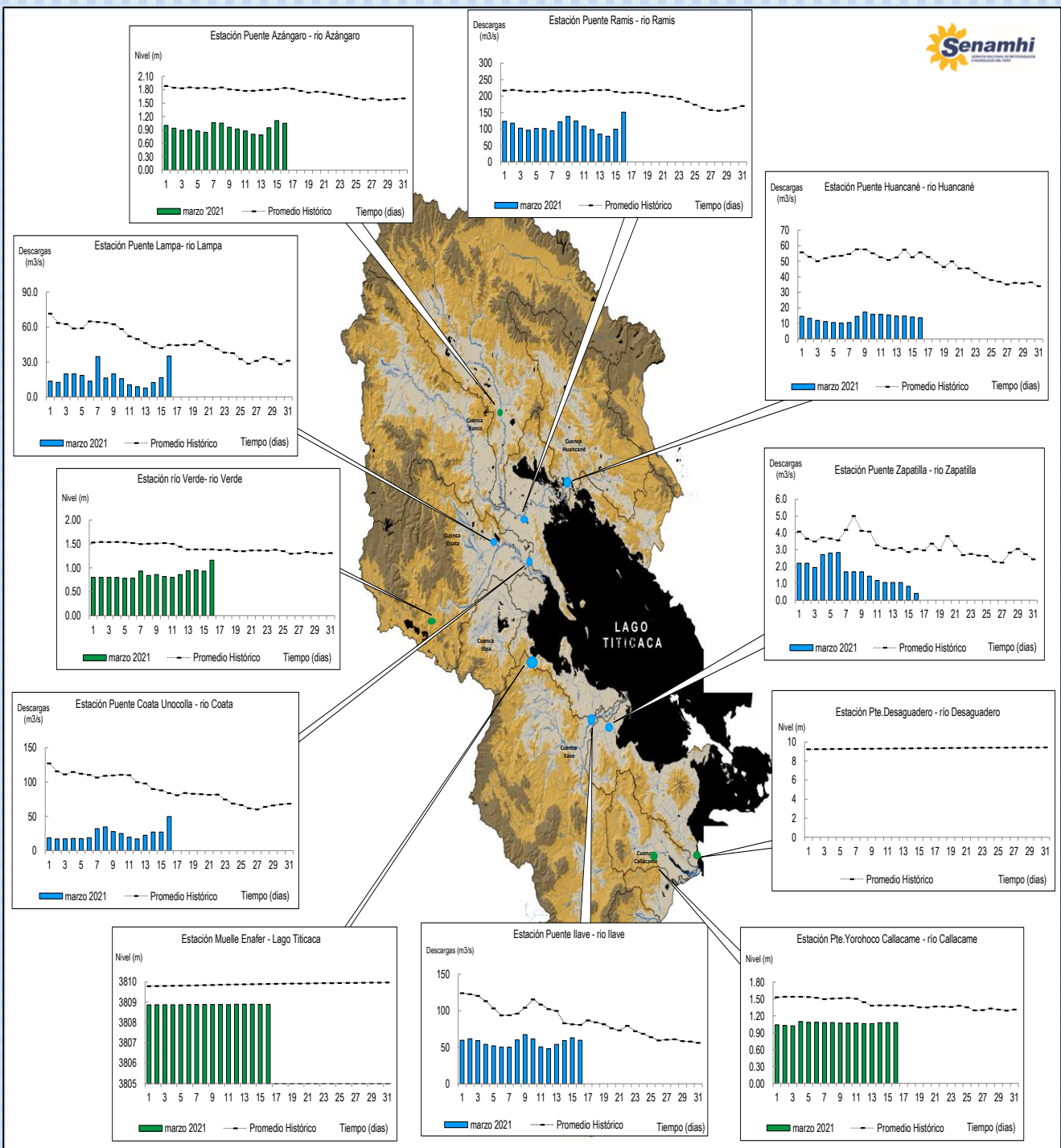
PERSPECTIVAS:

SELVA Y VALLES INTERANDINOS: Se tendrán cielos de nublados a cubiertos, con lluvias. **ALTIPLANO NORTE:** Se esperan cielos nublados variando a cubiertos con lluvias. **ALTIPLANO CENTRO:** Se esperan cielos parcialmente nublados durante el día, variando a cubiertos con lluvias por la tarde y/o noche. **ALTIPLANO SUR:** Se esperan cielos nublados durante el día variando a cubiertos por la tarde con lluvias por las tardes y/o por noches y viento moderado.

MONITOREO HIDROLÓGICO DE LOS PRINCIPALES RÍOS DE LA REGIÓN PUNO

La red de monitoreo hidrológico con mayor importancia en la Región de Puno, dan lugar a los principales afluentes al Lago Titicaca, entre ellos los ríos Ramis, Ilave, Coata, Lampa, Zapatilla, Huancané, así como Azángaro, Desaguadero, río Verde y Callacame, registrando niveles diarios los 365 días del año.

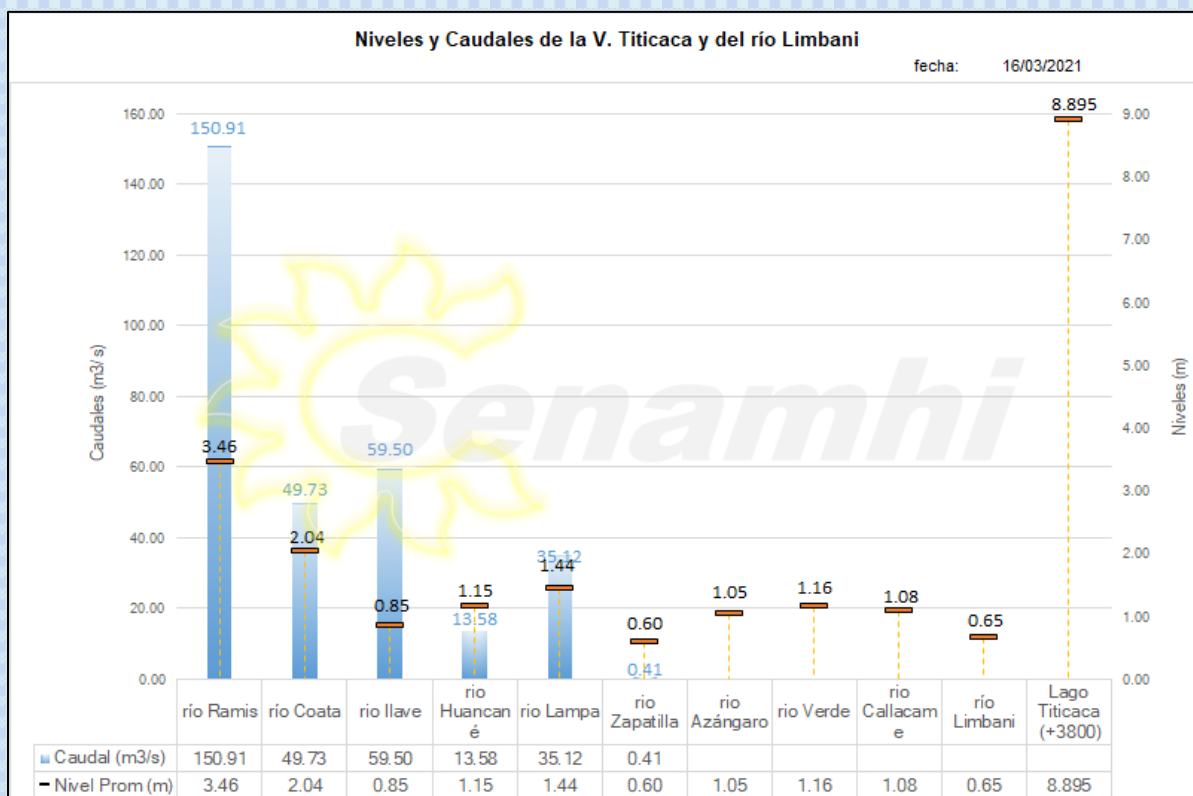
Niveles (m) y descargas (m³/s) históricas y diarias – marzo 2021



Cuadro resumen del comportamiento Hidrológico diario

COMPORTAMIENTO ACTUAL DE LOS CUERPOS DE AGUA DE LA VERTIENTE DEL TITICACA y RIO LIMBANI												
RÍO	ESTACIÓN HIDROLÓGICA	CAUDAL o NIVEL DEL DÍA:			15/03/2021		CAUDAL o NIVEL DEL DÍA:			16/03/2021		Tendencia
		Promedio 24 Hrs.	Normal Diario Histórico	Anomalia (%)	Mínimo	Máximo	Promedio: 12:00 hs	Normal Diario Histórico	Anomalia (%)	Mínimo	Máximo	
Lago Titicaca	Muelle Enafer (m.s.n.m)	8.896	9.873	-0.977	---	---	8.895	9.881	-0.986	---	---	Levemente descendente
Río Ramis	Pte. Carretera Ramis (m3/s)	99.51	213.02	-53.29	79.25	131.93	150.91	210.08	-28.16	134.92	168.71	Ascendente
Río Coata	Pte.Coata Unocolla (m3/s)	27.19	88.06	-69.13	26.35	28.02	49.73	84.36	-41.05	49.73	49.73	Ascendente
Río Ilave	Pte. Carretera Ilave (m3/s)	62.83	81.66	-23.05	61.40	63.31	59.50	80.47	-26.06	59.50	59.50	Levemente descendente
Río Huancané	Pte. Carretera Huancané (m3/s)	14.12	52.65	-73.18	14.12	14.12	13.58	55.78	-75.65	13.58	13.58	Estable
Río Lampa	Pte. Mocayache Lampa (m3/s)	16.46	41.92	-60.72	13.52	21.37	35.12	44.79	-21.59	35.12	35.12	Ascendente
Río Zapatilla	Pte. Zapatilla (m3/s)	0.83	2.92	-71.73	0.41	1.05	0.41	3.06	-86.58	0.41	0.41	Descendente
Río Azángaro	Pte.Carretera Azángaro	1.11	1.81	-0.70	1.10	1.12	1.05	1.83	-0.78	1.05	1.05	Levemente descendente
Río Verde	Río Verde	0.93	1.38	-0.45	0.92	0.94	1.16	1.39	-0.23	1.16	1.16	Ascendente
Río Callacame	Pte. Loroco Callacame (m)	1.08	1.27	-0.19	1.08	1.08	1.08	1.28	-0.20	1.08	1.08	Estable
Río Limbani	Pte. Limbani(m)	0.70	0.55	0.15	0.70	0.70	0.65	0.62	0.03	0.65	0.65	Levemente descendente

Fuente: DZ 13 - Senamhi Puno
Monitoreo Hidrológico a Nivel Nacional: <https://www.senamhi.gob.pe/?p=monitoreo-hidrologico>



Condiciones actuales y perspectivas Hidrológicas de la red de monitoreo hidrológico con mayor importancia en la Región de Puno

CONDICIONES ACTUALES:

El nivel del lago Titicaca presenta una tendencia levemente descendente, el caudal del río Zapatilla presenta una tendencia descendente, el caudal del río llave presenta una tendencia levemente descendente, el caudal del río Huancané presenta una tendencia estable y el caudal de los ríos Ramis, Coata y Lampa presenta una tendencia ascendente en promedio respecto al día de ayer. Por otro lado, el caudal de los ríos Lampa, Huancané, llave, Zapatilla, Ramis y Coata se encuentran a la fecha por debajo de su promedio histórico, teniendo anomalías hídricas negativas.

PERSPECTIVAS:

Se espera que en las próximas 24 horas el nivel del lago presente una tendencia entre estable a levemente descendente y el caudal de los ríos Coata, Lampa, Ramis, Huancané, llave y Zapatilla presente una tendencia entre estable a levemente descendente.

Nota:

Respetando la decisión que adoptó el Estado Peruano en relación al estado de emergencia, la DZ 13 anhela el pronto retorno de actividades normales y que el amor genuino surja de todos los corazones humanos para enfrentar esta emergencia común.

