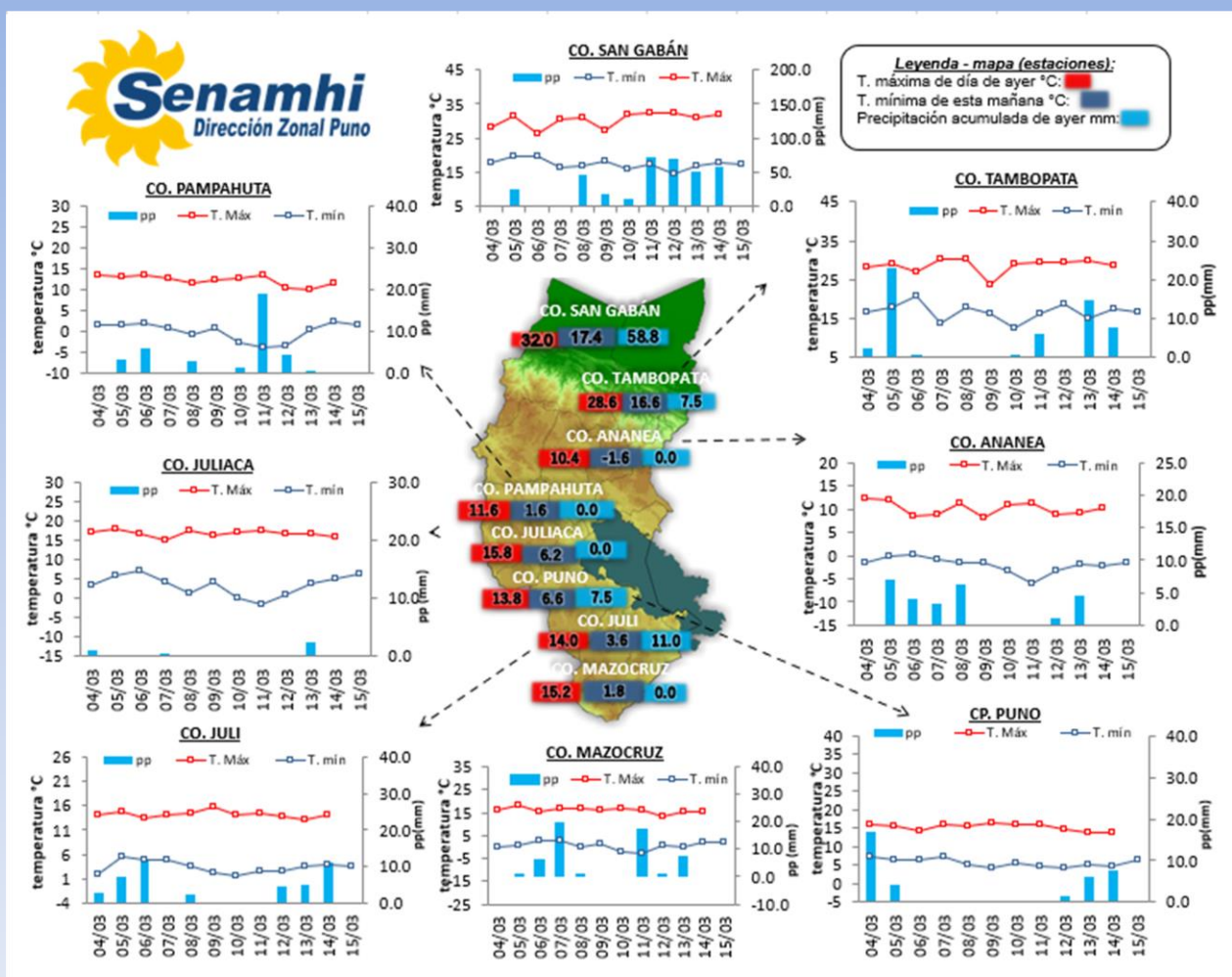


La Dirección Regional SENAMHI-PUNO, organismo regional descentralizado y adscrito al Ministerio del Ambiente. Con fines de informar a la población y entes gubernamentales de la Región, edita el presente boletín, sobre monitoreo de las condiciones meteorológicas para el día y los escenarios para los próximos días.

Monitoreo de temperaturas extremas y precipitaciones de los últimos días en la región Puno



CONDICIONES ACTUALES:

SELVA Y VALLES INTERANDINOS: Amanece con cielos despejados con lluvias por la tarde y noche, San Gabán 58.8mm. **ALTIPLANO:** Amanece con cielos cubiertos a nublados con lluvias: Llalli 10.0mm, Puno 7.5mm, Juli 11.0mm, entre otros. Algunas localidades con temperaturas nocturnas negativas en Macusani -0.4°C, Ananea -1.6°C. Por la tarde de ayer se tuvieron cielos nublado con viento moderado con lluvias por la tarde y noche.

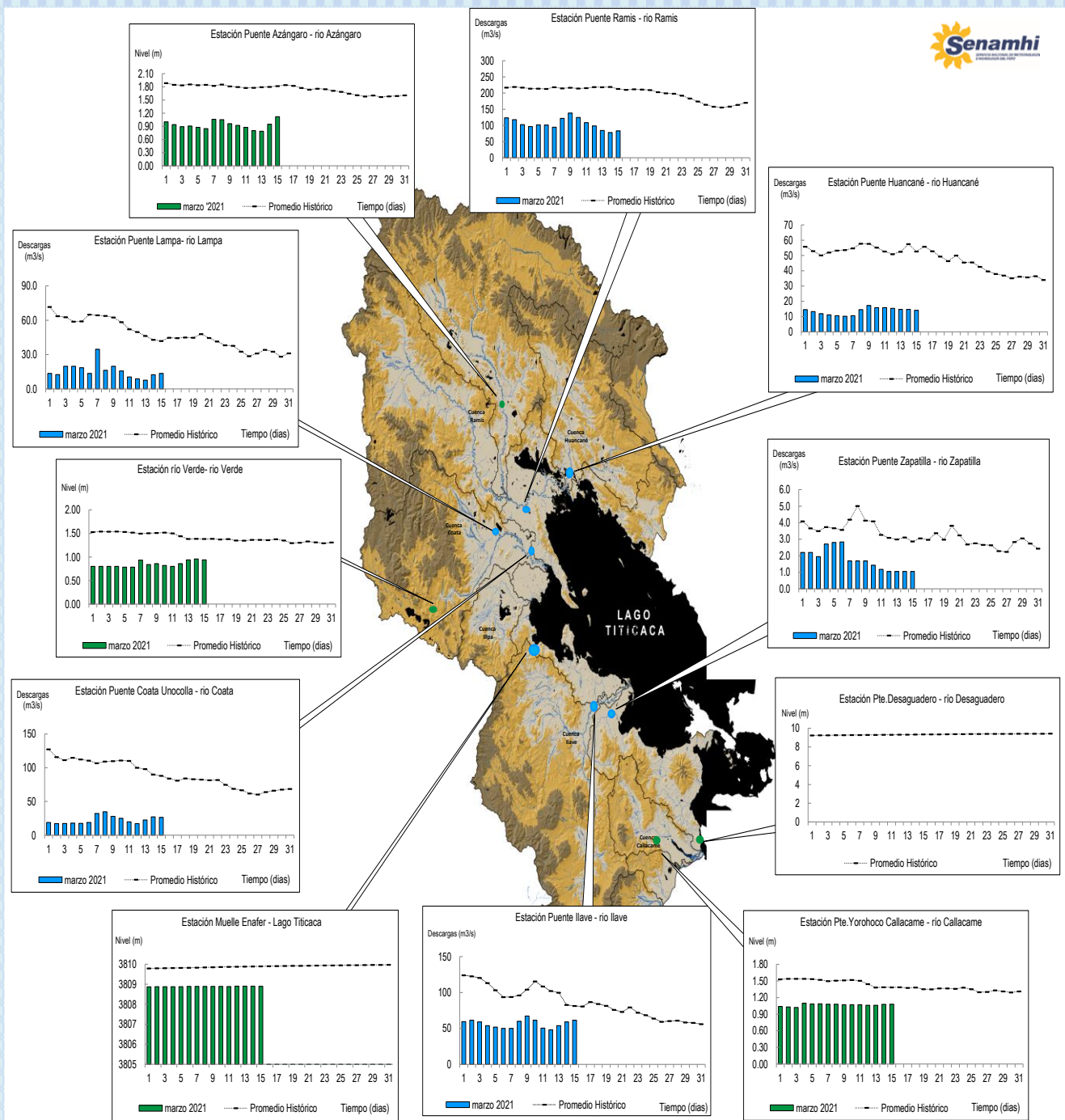
PERSPECTIVAS:

SELVA Y VALLES INTERANDINOS: Se tendrán cielos de nublados a cubiertos, con lluvias. **ALTIPLANO NORTE:** Se esperan cielos nublados variando a cubiertos con lluvias. **ALTIPLANO CENTRO:** Se esperan cielos parcialmente nublados durante el día, variando a cubiertos con lluvias por la tarde y/o noche. **ALTIPLANO SUR:** Se esperan cielos nublados durante el día variando a cubiertos por la tarde con lluvias por las tardes y/o por noches y viento moderado.

MONITOREO HIDROLÓGICO DE LOS PRINCIPALES RÍOS DE LA REGIÓN PUNO

La red de monitoreo hidrológico con mayor importancia en la Región de Puno, dan lugar a los principales afluentes al Lago Titicaca, entre ellos los ríos Ramis, Ilave, Coata, Lampa, Zapatilla, Huancané, así como Azángaro, Desaguadero, río Verde y Callacame, registrando niveles diarios los 365 días del año.

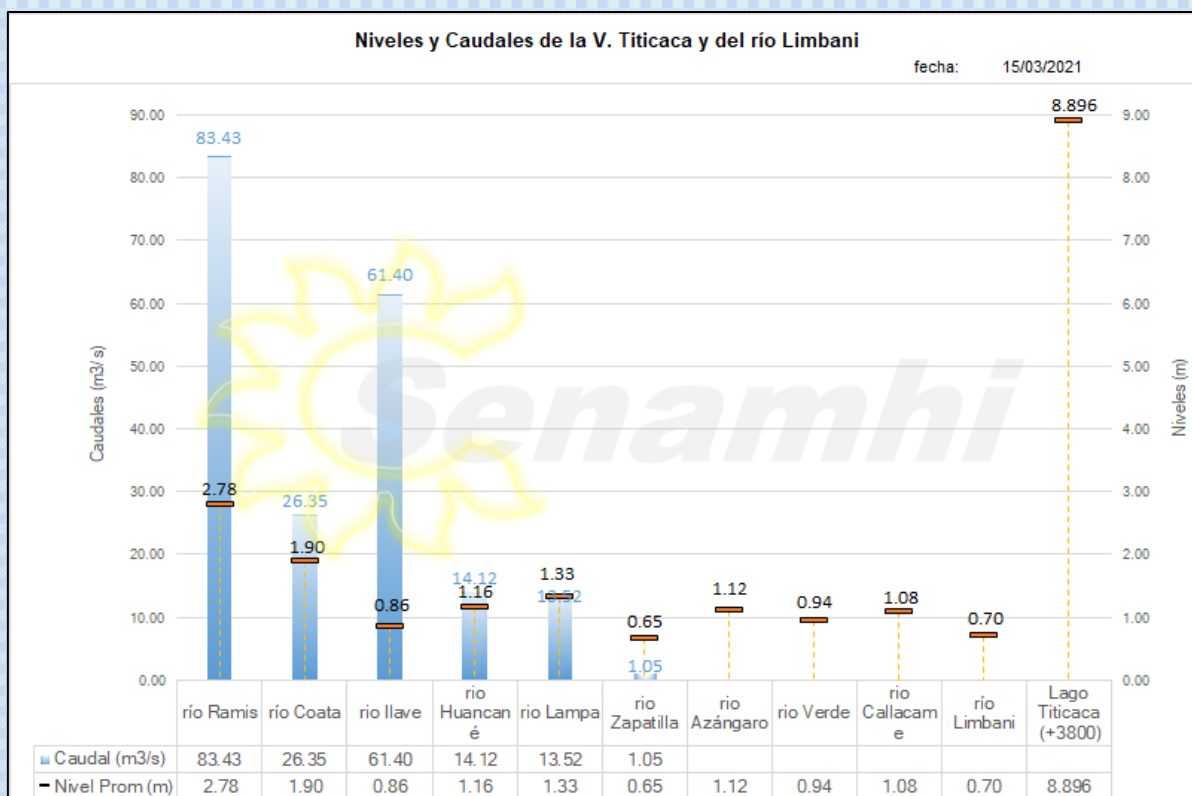
Niveles (m) y descargas (m³/s) históricas y diarias – marzo 2021



Cuadro resumen del comportamiento Hidrológico diario

COMPORTAMIENTO ACTUAL DE LOS CUERPOS DE AGUA DE LA VERTIENTE DEL TITICACA y RIO LIMBANI												
RÍO	ESTACIÓN HIDROLÓGICA	CAUDAL o NIVEL DEL DÍA:			14/03/2021		CAUDAL o NIVEL DEL DÍA:			15/03/2021		Tendencia
		Promedio 24 Hrs.	Normal Diario Histórico	Anomalia (%)	Mínimo	Máximo	Promedio: 12:00 hs	Normal Diario Histórico	Anomalia (%)	Mínimo	Máximo	
Lago Titicaca	Muelle Enafer (m.s.n.m)	8.899	9.867	-0.968	---	---	8.896	9.873	-0.977	---	---	Levemente descendente
Río Ramis	Pte. Carretera Ramis (m3/s)	77.89	219.17	-64.46	75.28	80.25	83.43	213.02	-60.84	79.25	93.17	Levemente ascendente
Río Coata	Pte.Coata Unocolla (m3/s)	27.19	90.57	-69.98	26.35	28.02	26.35	88.06	-70.07	26.35	26.35	Estable
Río Ilave	Pte. Carretera Ilave (m3/s)	59.02	82.63	-28.57	57.59	59.50	61.40	81.66	-24.80	61.40	61.40	Estable
Río Huancané	Pte. Carretera Huancané (m3/s)	14.68	57.53	-74.48	14.68	14.68	14.12	52.65	-73.18	14.12	14.12	Estable
Río Lampa	Pte. Mocayache Lampa (m3/s)	12.39	42.98	-71.18	11.57	13.25	13.52	41.92	-67.75	13.52	13.52	Levemente ascendente
Río Zapatilla	Pte. Zapatilla (m3/s)	1.05	3.11	-66.26	1.05	1.05	1.05	2.92	-64.07	1.05	1.05	Estable
Río Azángaro	Pte.Carretera Azángaro	0.95	1.79	-0.84	0.86	1.06	1.12	1.81	-0.69	1.12	1.12	Ascendente
Río Verde	Río Verde	0.96	1.38	-0.42	0.96	0.96	0.94	1.38	-0.44	0.94	0.94	Estable
Río Callacame	Pte. Loroco Callacame (m)	1.08	1.28	-0.20	1.06	1.09	1.08	1.27	-0.19	1.08	1.08	Estable
Río Limbani	Pte. Limbani(m)	0.70	0.54	0.16	0.70	0.70	0.70	0.55	0.15	0.70	0.70	Estable

Fuente: DZ 13 - Senamhi Puno
Monitoreo Hidrológico a Nivel Nacional: <https://www.senamhi.gob.pe/?p=monitoreo-hidrologico>



Condiciones actuales y perspectivas Hidrológicas de la red de monitoreo hidrológico con mayor importancia en la Región de Puno

CONDICIONES ACTUALES:

El nivel del lago Titicaca presenta una tendencia levemente descendente, el caudal de los ríos Coata, llave, Huancané y Zapatilla presenta una tendencia estable y el caudal de los ríos Ramis y Lampa presenta una tendencia levemente ascendente en promedio respecto al día de ayer. Por otro lado, el caudal de los ríos Lampa, Huancané, llave, Zapatilla, Ramis y Coata se encuentran a la fecha por debajo de su promedio histórico, teniendo anomalías hídricas negativas.

PERSPECTIVAS:

Se espera que en las próximas 24 horas el nivel del lago presente una tendencia entre estable a levemente descendente y el caudal de los ríos Coata, Lampa, Ramis, Huancané, llave y Zapatilla presente una tendencia entre estable a levemente descendente.

Nota:

Respetando la decisión que adoptó el Estado Peruano en relación al estado de emergencia, la DZ 13 anhela el pronto retorno de actividades normales y que el amor genuino surja de todos los corazones humanos para enfrentar esta emergencia común.

