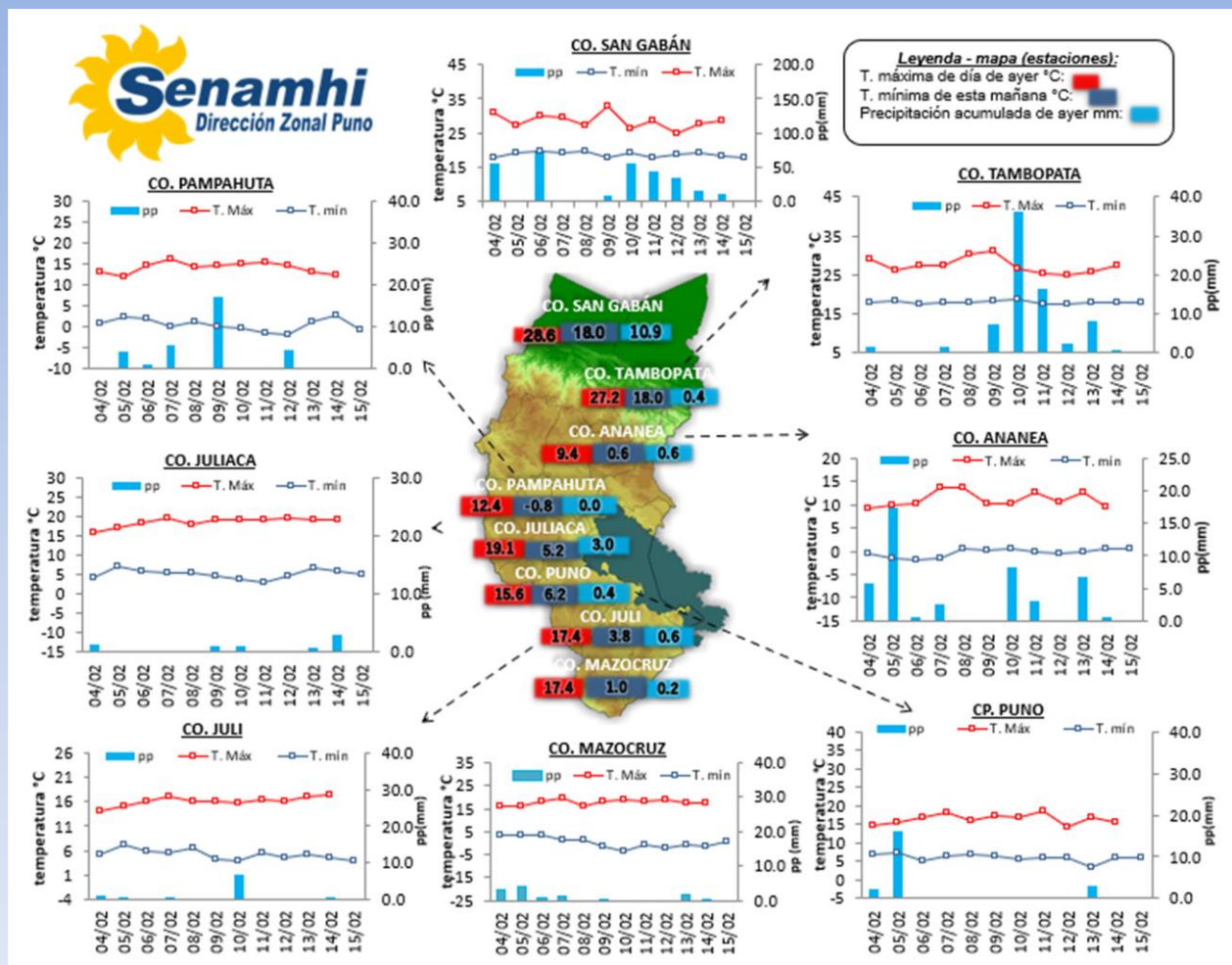


La Dirección Regional SENAMHI-PUNO, organismo regional descentralizado y adscrito al Ministerio del Ambiente. Con fines de informar a la población y entes gubernamentales de la Región, edita el presente boletín, sobre monitoreo de las condiciones meteorológicas para el día y los escenarios para los próximos días.

Monitoreo de temperaturas extremas y precipitaciones de los últimos días en la Región Puno



CONDICIONES ACTUALES:

Selva y valles interandinos: Amanece con cielos nublados a cubiertos, con lluvias San Gabán 10.9mm. **Altiplano:** Amanece con cielos nublados a cubiertos, las temperaturas nocturnas negativas sólo en Pampahuta (-0.8°C) y Capazo (-3.4°C). Las lluvias fueron generalizadas, de ligeras a moderadas, la más alta fue en Capachica 30.2mm, en la zona sur fue deficiente sólo en Ilave fue más alto con 1.4mm. Ayer por la tarde se tuvieron cielos nublados.

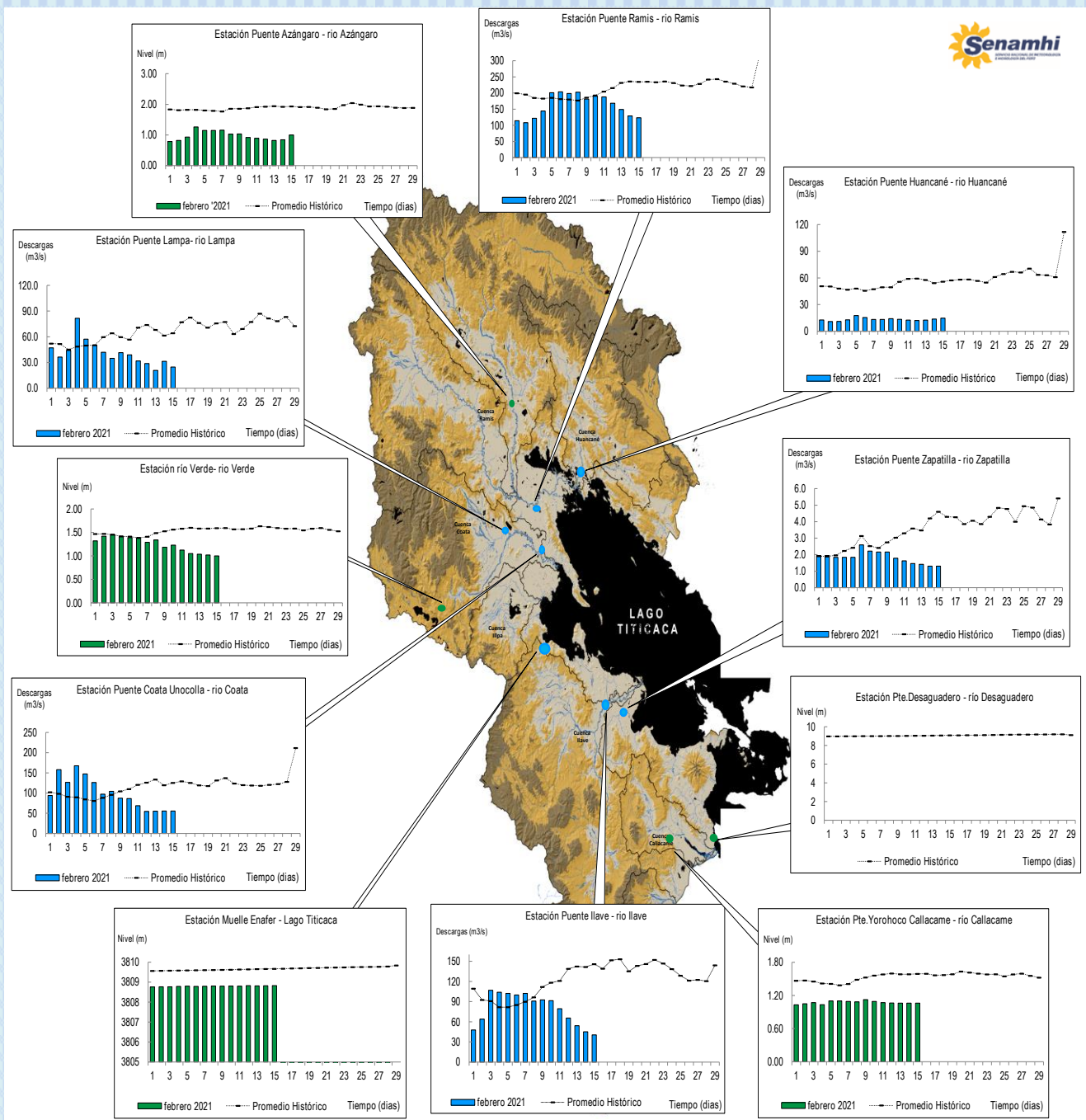
PERSPECTIVAS:

Selva y valles interandinos: Se tendrán cielos de nublados a cubiertos, con lluvias por las tardes y noches. **Altiplano Norte:** Se esperan cielos parcialmente nublados con lluvias moderadas al atardecer y/o por la noche. **Altiplano Centro:** Se esperan cielos nublados a parcialmente nublados durante el día variando a cubiertos con lluvias. **Altiplano Sur:** Se esperan cielos nublados durante el día variando a cubiertos con lluvias, ligeros descensos de temperaturas por las noches hasta la mañana del día 16 del mes.

MONITOREO HIDROLÓGICO DE LOS PRINCIPALES RÍOS DE LA REGIÓN PUNO

La red de monitoreo hidrológico con mayor importancia en la Región de Puno, dan lugar a los principales afluentes al Lago Titicaca, entre ellos los ríos Ramis, Ilave, Coata, Lampa, Zapatilla, Huancané, así como Azángaro, Desaguadero, río Verde y Callacame, registrando niveles diarios los 365 días del año.

Niveles (m) y descargas (m³/s) históricas y diarias – febrero 2021



Cuadro resumen del comportamiento Hidrológico diario

COMPORTAMIENTO ACTUAL DE LOS CUERPOS DE AGUA DE LA VERTIENTE DEL TITICACA y RIO LIMBANI

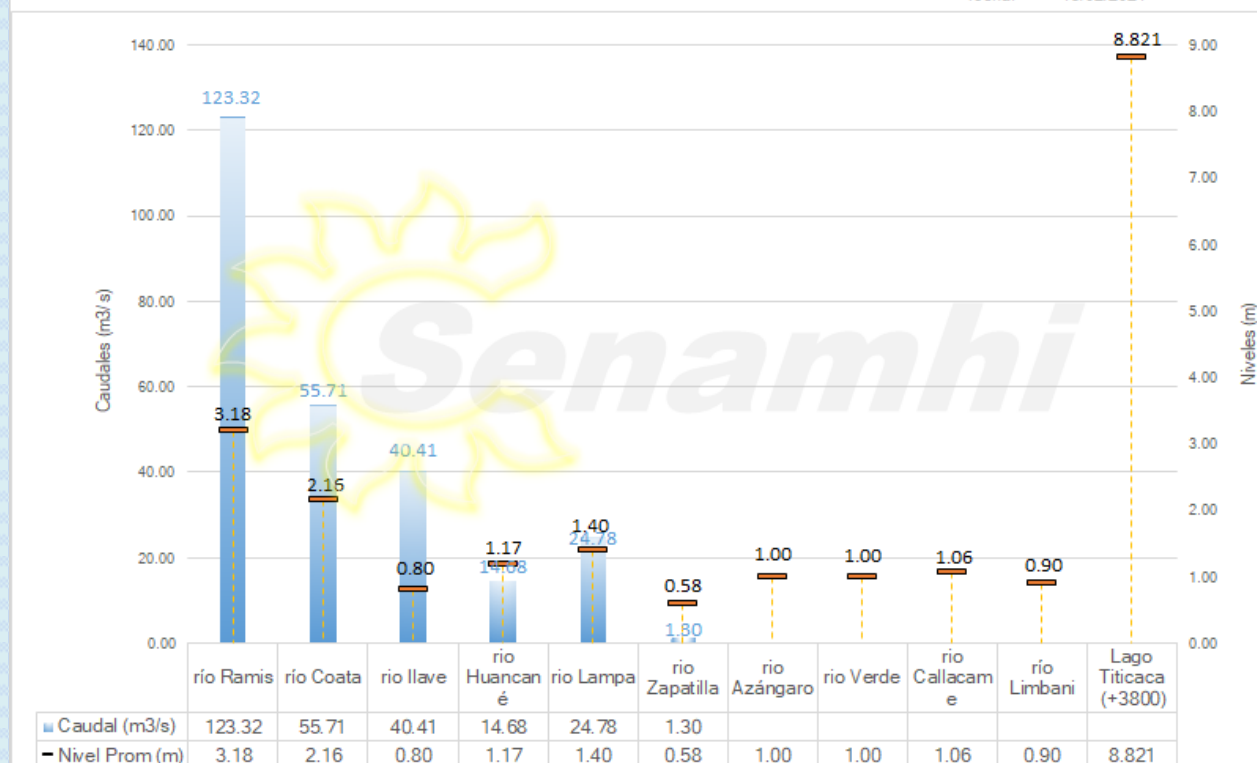
RÍO	ESTACIÓN HIDROLÓGICA	CAUDAL o NIVEL DEL DÍA:			14/02/2021		CAUDAL o NIVEL DEL DÍA:			15/02/2021		Tendencia
		Promedio 24 Hrs.	Normal Diario Histórico	Anomalia (%)	Mínimo	Máximo	Promedio: 11:00 hs	Normal Diario Histórico	Anomalia (%)	Mínimo	Máximo	
Lago Titicaca	Muelle Enafer (m.s.n.m)	8.814	9.658	-0.844	---	---	8.821	9.668	-0.847	---	---	Levemente ascendente
Río Zapatilla	Pte. Zapatilla (m3/s)	1.30	4.08	-68.06	1.30	1.30	1.30	4.57	-71.49	1.30	1.30	Estable
Río Coata	Pte.Coata Unocolla (m3/s)	55.71	119.13	-53.24	52.54	58.88	55.71	124.85	-55.38	55.71	55.71	Estable
Río Huancané	Pte. Carretera Huancané (m3/s)	13.72	54.30	-74.74	13.58	14.12	14.68	55.84	-73.71	14.68	14.68	Levemente ascendente
Río Ilave	Pte. Carretera Ilave (m3/s)	44.99	141.60	-68.23	42.70	47.27	40.41	145.80	-72.29	40.41	40.41	Descendente
Río Ramis	Pte. Carretera Ramis (m3/s)	129.08	235.81	-45.26	122.99	136.90	123.32	234.62	-47.44	121.99	123.98	Estable
Río Lampa	Pte. Mocayache Lampa (m3/s)	31.37	61.41	-48.91	26.81	34.92	24.78	64.23	-61.42	24.78	24.78	Descendente
Río Azángaro	Pte.Carretera Azángaro	0.84	1.94	-1.10	0.84	0.85	1.00	1.96	-0.96	1.00	1.00	Ascendente
Río Callacame	Pte. Loroco Callacame (m)	1.06	1.39	-0.33	1.06	1.06	1.06	1.43	-0.37	1.06	1.06	Estable
Río Verde	Río Verde	1.02	1.58	-0.56	1.02	1.02	1.00	1.59	-0.59	1.00	1.00	Estable
Río Limbani	Pte. Limbani(m)	0.85	0.99	-0.14	0.85	0.85	0.90	0.87	0.03	0.90	0.90	Levemente ascendente

Fuente: DZ 13 - Senamhi Puno

Monitoreo Hidrológico a Nivel Nacional: <https://www.senamhi.gob.pe/?p=monitoreo-hidrologico>

Niveles y Caudales de la V. Titicaca y del río Limbani

fecha: 15/02/2021



Condiciones actuales y perspectivas Hidrológicas de la red de monitoreo hidrológico con mayor importancia en la Región de Puno

CONDICIONES ACTUALES:

El nivel del lago Titicaca presenta una tendencia levemente ascendente, el caudal de los ríos Ilave y Lampa presenta una tendencia descendente, el caudal de los ríos Coata, Zapatilla y Ramis presenta una tendencia estable y el caudal del río Huancané presenta una tendencia levemente en promedio respecto al día de ayer. Por otro lado, el caudal de los ríos Huancané, Lampa, Ilave, Zapatilla, Ramis y Coata se encuentran a la fecha por debajo de su promedio histórico, teniendo anomalías hídricas negativas.

PERSPECTIVAS:

Se espera que en las próximas 24 horas el nivel del lago presente una tendencia entre estable a levemente ascendente y el caudal de los ríos Coata, Ilave, Zapatilla, Lampa, Ramis y Huancané presente una tendencia entre estable a levemente descendente.

Nota:

Respetando la decisión que adoptó el Estado Peruano en relación al estado de emergencia, la DZ 13 anhela el pronto retorno de actividades normales y que el amor genuino surja de todos los corazones humanos para enfrentar esta emergencia común.

