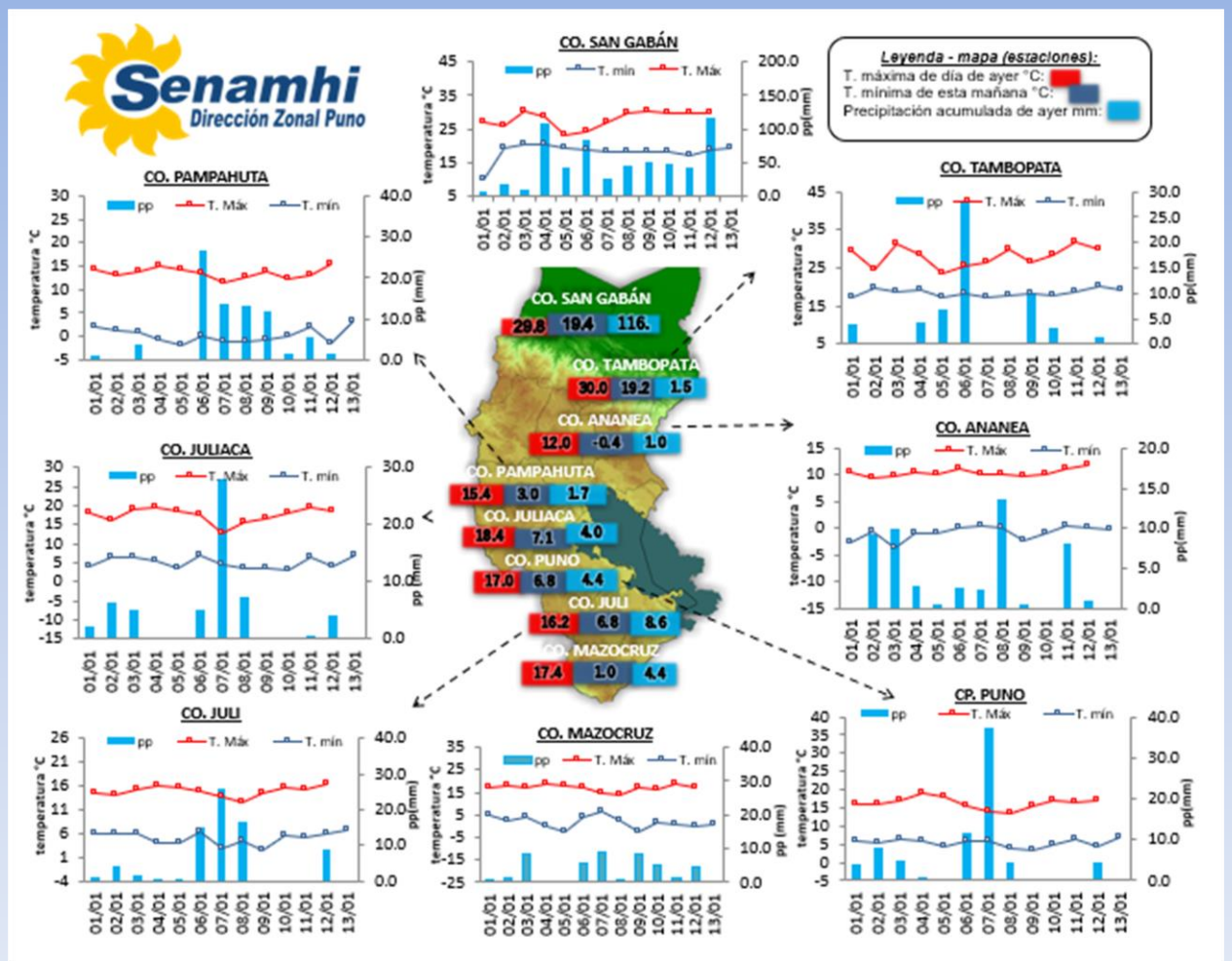


La Dirección Regional SENAMHI-PUNO, organismo regional descentralizado y adscrito al Ministerio del Ambiente. Con fines de informar a la población y entes gubernamentales de la Región, edita el presente boletín, sobre monitoreo de las condiciones meteorológicas para el día y los escenarios para los próximos días.

**Monitoreo de temperaturas extremas y precipitaciones de los últimos días en la Región Puno**



**CONDICIONES ACTUALES:**

**Selva y valles interandinos:** Amanece con cielos cubiertos con lluvias (San Gabán 116.5mm). **Altiplano:** Amanece con cielos de cubiertos con lluvias en Putina 29.8mm, Taraco 10.8mm, Capachica 16.4mm, isla Soto 5.5mm, Los Uros 6.4mm, Capazo 7.7mm entre otros, las temperaturas mínimas negativas se dieron en Ananea - 0.4°C y Santa Rosa -1.8°C, ayer por la tarde se tuvo cielos de nublados a cubiertos con viento de moderado a fuerte y lluvias aisladas.

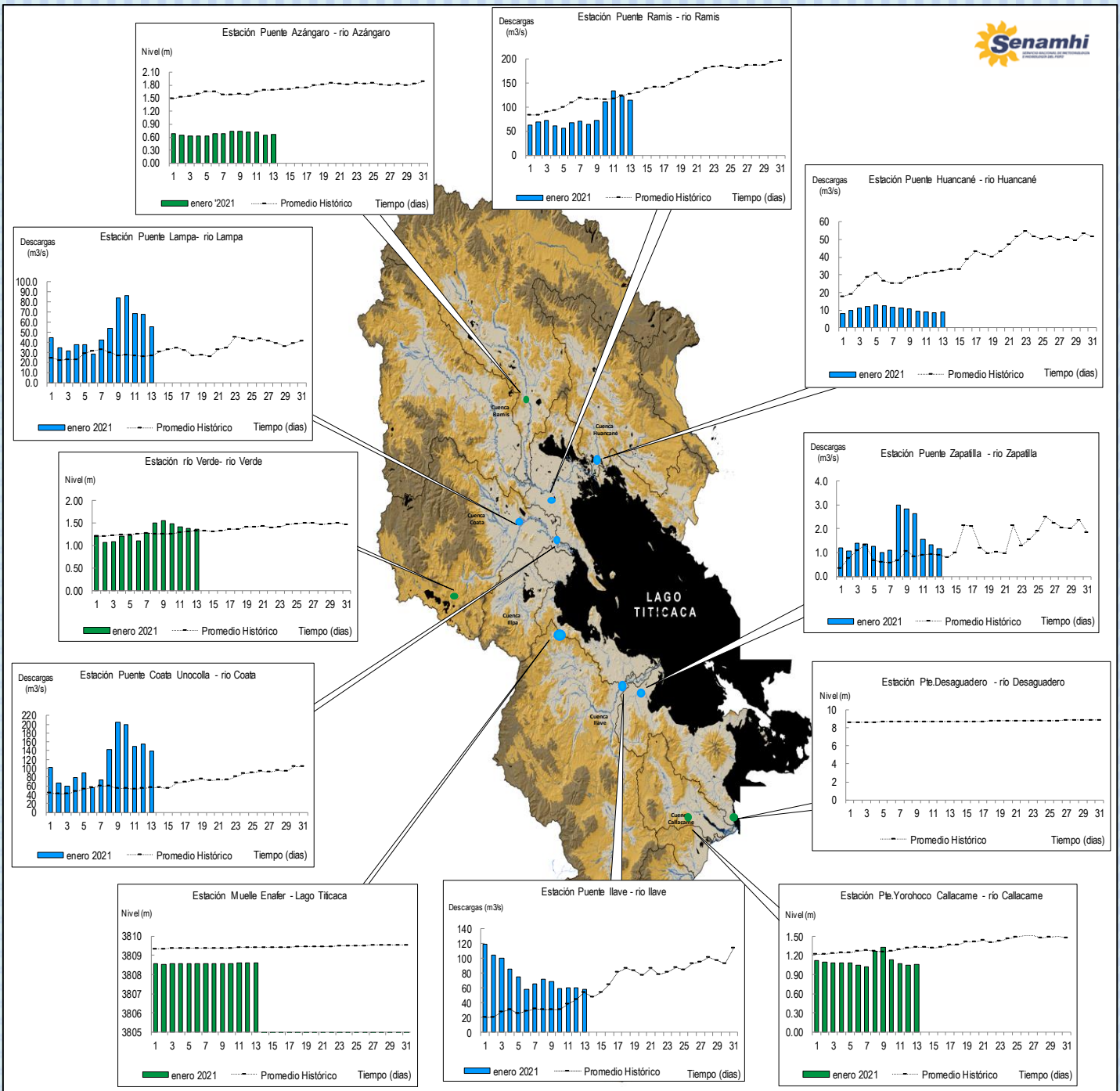
**PERSPECTIVAS:**

**Selva y valles interandinos:** Se tendrán cielos cubiertos, con lluvias de moderada a fuerte intensidad por la tarde y noche. **Altiplano Norte:** Se esperan cielos nublados variando a cubiertos con lluvias al atardecer y por la noche. **Altiplano Centro:** Se esperan cielos nublados variando a cubiertos durante el día con lluvias moderadas por las tardes y noches. **Altiplano Sur:** Se esperan cielos parcialmente nublados durante el día, variando a cubiertos con lluvias por la tarde y por las noches. Las lluvias en el altiplano continuarán hasta el 16 del mes, intensificándose al sur.

# MONITOREO HIDROLÓGICO DE LOS PRINCIPALES RÍOS DE LA REGIÓN PUNO

La red de monitoreo hidrológico con mayor importancia en la Región de Puno, dan lugar a los principales afluentes al Lago Titicaca, entre ellos los ríos Ramis, llave, Coata, Lampa, Zapatilla, Huancané, así como Azángaro, Desaguadero, rio Verde y Callacame, registrando niveles diarios los 365 días del año.

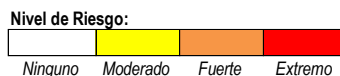
## Niveles (m) y descargas (m<sup>3</sup>/s) históricas y diarias – enero 2021



## Cuadro resumen del comportamiento Hidrológico diario

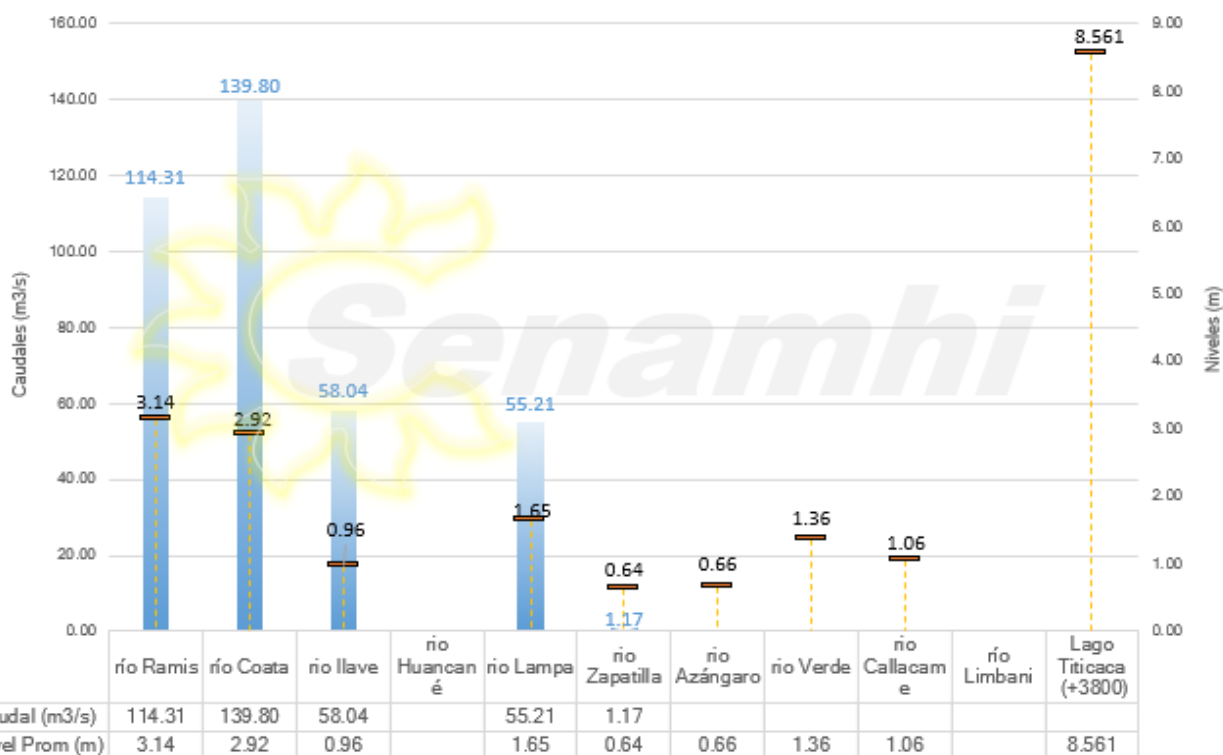
Senamhi		Dirección Zonal 13										
COMPORTAMIENTO ACTUAL DE RÍOS Y LAGO TITICACA												
fecha:	13/01/2021	hora:	09:00 hs									
RÍO	ESTACIÓN HIDROLÓGICA	NIVEL DEL DÍA (m):					CAUDAL DEL DIA (m3/s):					TENDENCIA (con respecto al día anterior)
		Promedio	Normal Diario Histórico	Anomalia (%)	Mínimo	Máximo	Promedio	Normal Diario	Anomalia (%)	Mínimo	Máximo	
Lago Titicaca	Muelle Enafer	3808.605	9.41	-0.80	S/R		S/R					Levemente ascendente
Río Zapatilla	Pte. Zapatilla	0.64	S/R		0.64	0.64	1.17	0.91	29.45	1.17	1.17	Descendente
Río Coata	Pte.Coata Unocolla	2.92	S/R		2.92	2.92	139.80	56.80	146.11	139.80	139.80	Levemente descendente
Río Huancané	Pte. Carretera Huancané	1.01	S/R		1.00	1.01	8.79	32.41	-72.88	8.55	9.03	Estable
Río llave	Pte. Carretera llave	0.96	S/R		0.96	0.96	58.04	53.56	8.36	58.04	58.04	Estable
Río Ramis	Pte. Carretera Ramis	3.14	S/R		3.13	3.15	114.31	128.12	-10.78	113.15	115.23	Levemente descendente
Río Lampa	Pte. Mochayache Lampa	1.65	S/R		1.65	1.65	55.21	27.20	102.94	55.21	55.21	Descendente
Río Azángaro	Pte. Carretera Azángaro	0.66	1.67	-1.01	0.66	0.66	S/R					Estable
Río Callacame	Pte. Loroco Callacame	1.06	1.15	-0.09	1.06	1.06	S/R					Estable
Río Verde	Pte. Limón Verde	1.36	1.33	0.03	1.36	1.36	S/R					Estable

Fuente: DZ 13 - Senamhi Puno  
 Elaborado por: Analista Hidrológico DZ13 - SENAMHI  
 Monitoreo Hidrológico a Nivel Nacional: <https://www.senamhi.gob.pe/?p=monitoreo-hidrologico>  
 S/R: Sin Registro



### Niveles y Caudales de la V. Titicaca y del río Limbani

fecha: 13/01/2021



## Condiciones actuales y perspectivas Hidrológicas de la red de monitoreo hidrológico con mayor importancia en la Región de Puno

### CONDICIONES ACTUALES:

El nivel del lago Titicaca presenta una tendencia levemente ascendente, los ríos Ramis y Coata presentan una tendencia levemente descendente, los caudales del río Zapatilla y Lampa presentan una tendencia descendente y los caudales de los ríos Huancané e llave presentan una tendencia estable en promedio respecto al día de ayer. Por otro lado, los caudales de los ríos Huancané y Ramis se encuentran a la fecha por debajo de su promedio histórico, teniendo anomalías hídricas negativas y los ríos Zapatilla, llave, Lampa y Coata por encima de su promedio histórico, presentando anomalías hídricas positivas.

### PERSPECTIVAS:

Se espera que en las próximas 24 horas el nivel del lago presente una tendencia entre levemente ascendente a ascendente.

### Nota:

*Respetando la decisión que adoptó el Estado Peruano en relación al estado de emergencia, la DZ 13 anhela el pronto retorno de actividades normales y que el amor genuino surja de todos los corazones humanos para enfrentar esta emergencia común.*

