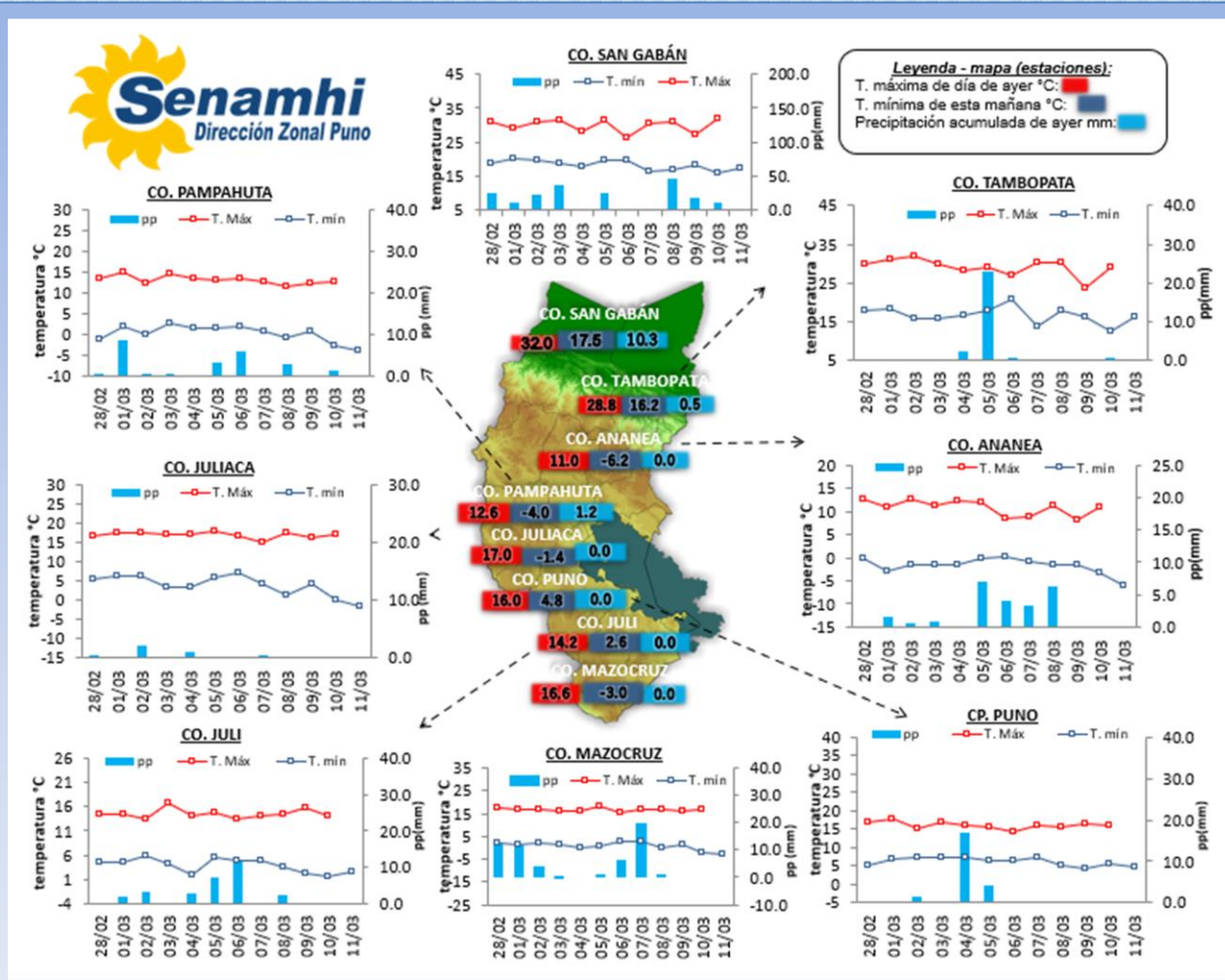


La Dirección Regional SENAMHI-PUNO, organismo regional descentralizado y adscrito al Ministerio del Ambiente. Con fines de informar a la población y entes gubernamentales de la Región, edita el presente boletín, sobre monitoreo de las condiciones meteorológicas para el día y los escenarios para los próximos días.

**Monitoreo de temperaturas extremas y precipitaciones de los últimos días en la región Puno**



**CONDICIONES ACTUALES:**

**SELVA Y VALLES INTERANDINOS:** Amanece con cielos despejados con lluvias ligeras por la noche, San Gabán 10.3mm. **ALTIPLANO:** Amanece con cielos parcialmente nublados a despejados, con algunas lluvias en Cabanillas 2.2mm y Yunguyo 16.4mm. Las temperaturas nocturnas con fuertes descensos respecto a su normal, negativos en Crucero -4.2°C, Cojata -2.6°C, Santa Rosa 2.4°C, Laraqueri -1.8°C, Capazo -4.6°C entre otros. Por la tarde de ayer se tuvieron cielos parcialmente nublado con viento moderado.

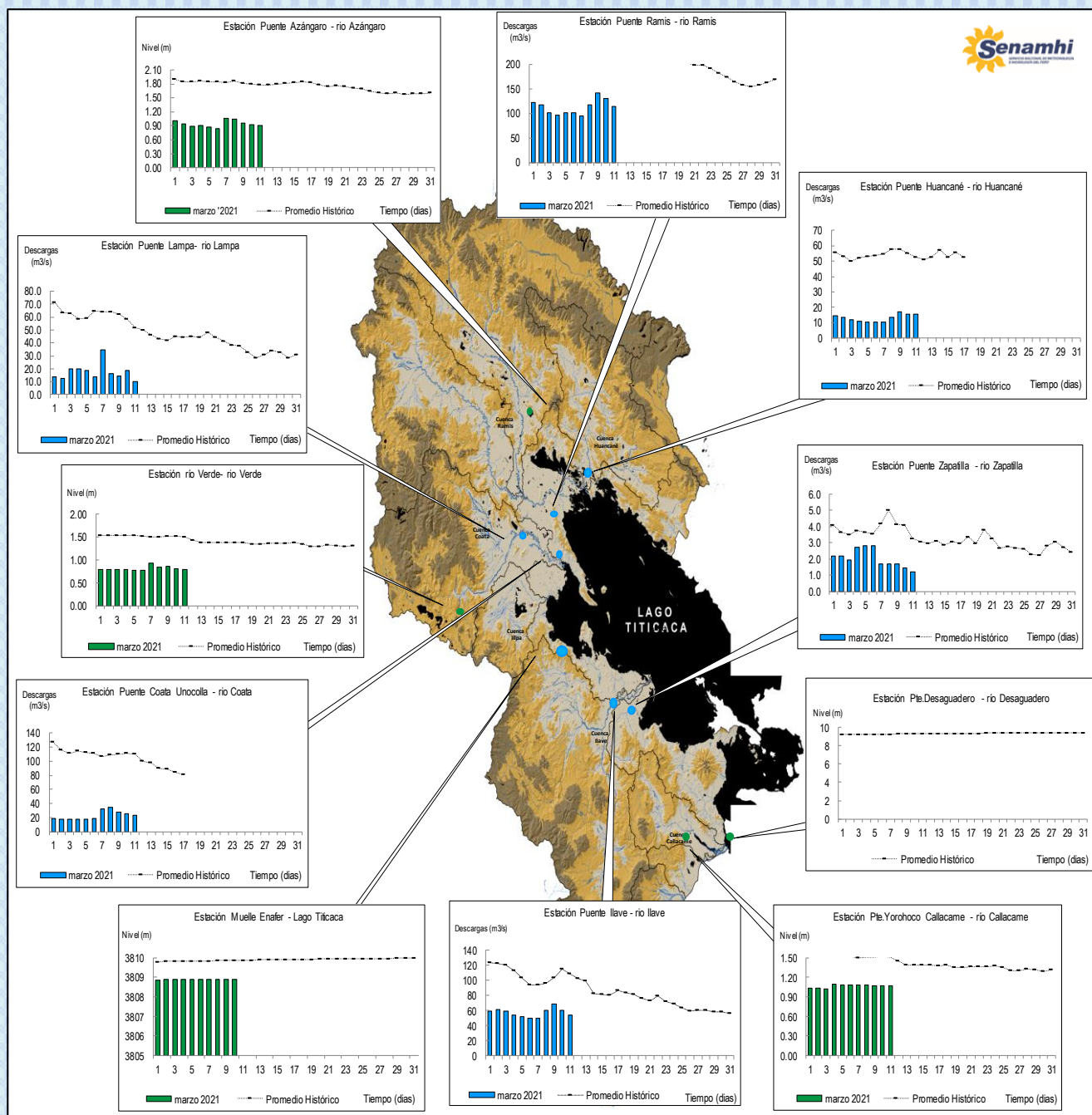
**PERSPECTIVAS:**

**SELVA Y VALLES INTERANDINOS:** Se tendrán cielos de nublados a cubiertos, con lluvias ligeras. **ALTIPLANO NORTE:** Se esperan cielos parcialmente nublados con descensos de temperaturas nocturnas. **ALTIPLANO CENTRO:** Se esperan cielos parcialmente nublados durante el día, con descensos de temperaturas por la noche, lluvias muy aisladas por la tarde y/o noche. **ALTIPLANO SUR:** Se esperan cielos con nubes dispersas a despejados durante el día y descensos de temperaturas por las noches.

## MONITOREO HIDROLÓGICO DE LOS PRINCIPALES RÍOS DE LA REGIÓN PUNO

La red de monitoreo hidrológico con mayor importancia en la Región de Puno, dan lugar a los principales afluentes al Lago Titicaca, entre ellos los ríos Ramis, llave, Coata, Lampa, Zapatilla, Huancané, así como Azángaro, Desaguadero, río Verde y Callacame, registrando niveles diarios los 365 días del año.

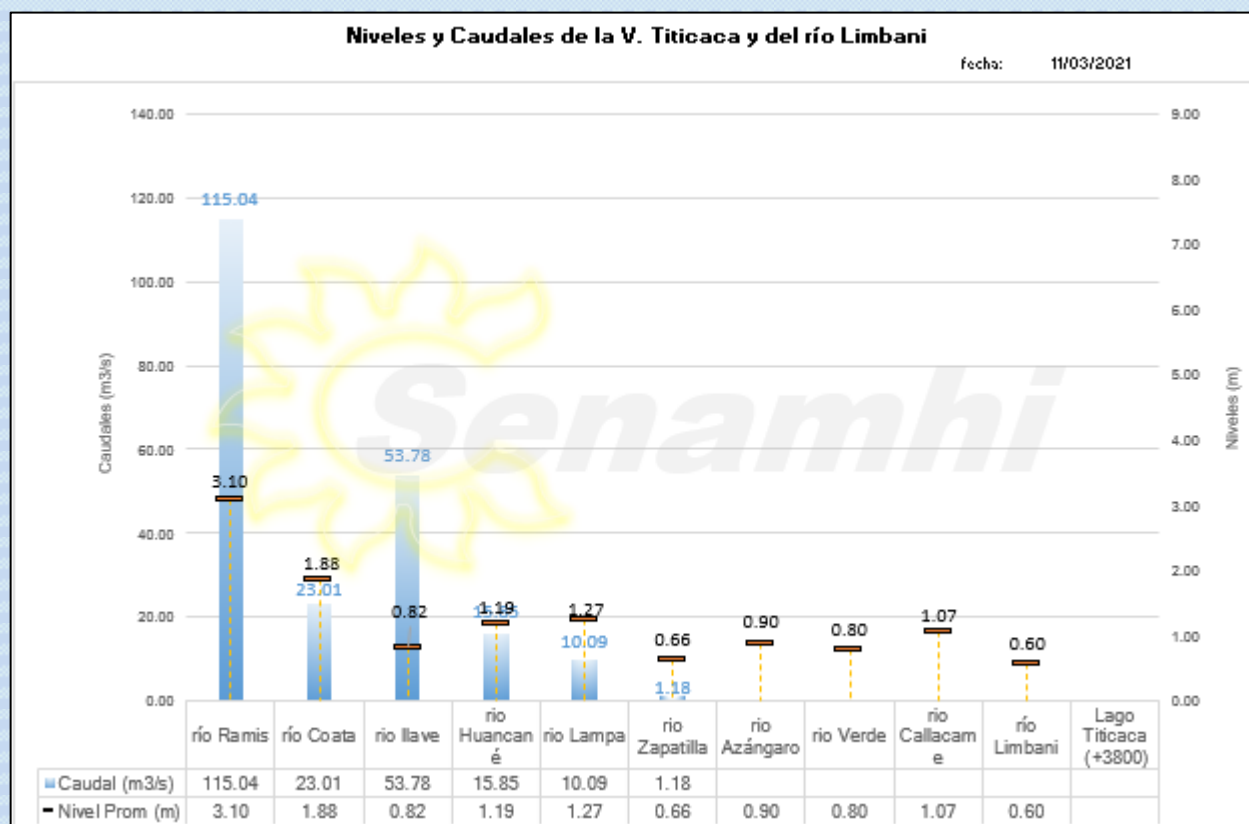
### Niveles (m) y descargas (m<sup>3</sup>/s) históricas y diarias – marzo 2021



## Cuadro resumen del comportamiento Hidrológico diario

COMPORTAMIENTO ACTUAL DE LOS CUERPOS DE AGUA DE LA VERTIENTE DEL TITICACA y RIO LIMBANI												
RÍO	ESTACIÓN HIDROLÓGICA	CAUDAL o NIVEL DEL DÍA:			10/03/2021		CAUDAL o NIVEL DEL DÍA:			11/03/2021		Tendencia
		Promedio 24 Hrs.	Normal Diario Histórico	Anomalia (%)	Mínimo	Máximo	Promedio: 11:00 hs	Normal Diario Histórico	Anomalia (%)	Mínimo	Máximo	
Lago Titicaca	Muelle Enañer (m.s.n.m)	8.885	9.858	-0.973	---	---	0.000	9.866	-9.866	---	---	Levemente descendente
Río Zapatilla	Pte. Zapatilla (m3/s)	1.43	4.08	-64.90	1.43	1.43	1.18	3.27	-63.97	1.18	1.18	Descendente
Río Coata	Pte.Coata Unocolla (m3/s)	25.10	111.34	-77.46	23.01	26.35	23.01	110.71	-79.21	23.01	23.01	Levemente descendente
Río Huancané	Pte. Carretera Huancané (m3/s)	15.85	55.26	-71.32	15.85	15.85	15.85	52.71	-69.93	15.85	15.85	Estable
Río Ilave	Pte. Carretera Ilave (m3/s)	60.77	117.42	-48.24	59.50	61.40	53.78	108.33	-50.35	53.78	53.78	Descendente
Río Ramis	Pte. Carretera Ramis (m3/s)	130.20	213.99	-39.16	125.97	133.92	115.04	215.47	-46.61	115.04	115.04	Descendente
Río Lampa	Pte. Mccayache Lampa (m3/s)	18.53	58.41	-68.28	17.34	19.80	10.09	52.11	-80.64	10.09	10.09	Descendente
Río Azángaro	Pte. Carretera Azángaro	0.92	1.77	-0.85	0.92	0.93	0.90	1.78	-0.88	0.90	0.90	Estable
Río Callacame	Pte. Loroco Callacame (m)	1.07	1.31	-0.24	1.07	1.07	1.07	1.37	-0.30	1.07	1.07	Estable
Río Verde	Río Verde	0.82	1.50	-0.68	0.82	0.82	0.80	1.49	-0.69	0.80	0.80	Estable
Río Limbani	Pte. Limbani(m)	0.60	0.59	0.01	0.60	0.60	0.60	0.62	-0.02	0.60	0.60	Estable

Fuente: D213 - Senamhi Puno  
 Monitoreo Hidrológico a Nivel Nacional: <http://www.senamhi.gob.pe/?p=monitoreo-hidrologico>





## Condiciones actuales y perspectivas Hidrológicas de la red de monitoreo hidrológico con mayor importancia en la Región de Puno

### CONDICIONES ACTUALES:

El nivel del lago Titicaca y el caudal del río Coata presentan una tendencia levemente descendente, los caudales de los ríos Zapatilla, llave, Ramis y Lampa presentan una tendencia descendente y el caudal del río Huancané presenta una tendencia estable en promedio respecto al día de ayer. Por otro lado, los caudales de los ríos Lampa, Huancané, llave, Zapatilla, Ramis y Coata se encuentran a la fecha por debajo de su promedio histórico, teniendo anomalías hídricas negativas.

### PERSPECTIVAS:

Se espera que en las próximas 24 horas el nivel del lago presente una tendencia entre estable a levemente descendente y los caudales de los ríos Coata, Lampa, Ramis, Huancané, llave y Zapatilla presente una tendencia entre levemente descendente a descendente.

### Nota:

*Respetando la decisión que adoptó el Estado Peruano en relación al estado de emergencia, la DZ 13 anhela el pronto retorno de actividades normales y que el amor genuino surja de todos los corazones humanos para enfrentar esta emergencia común.*

