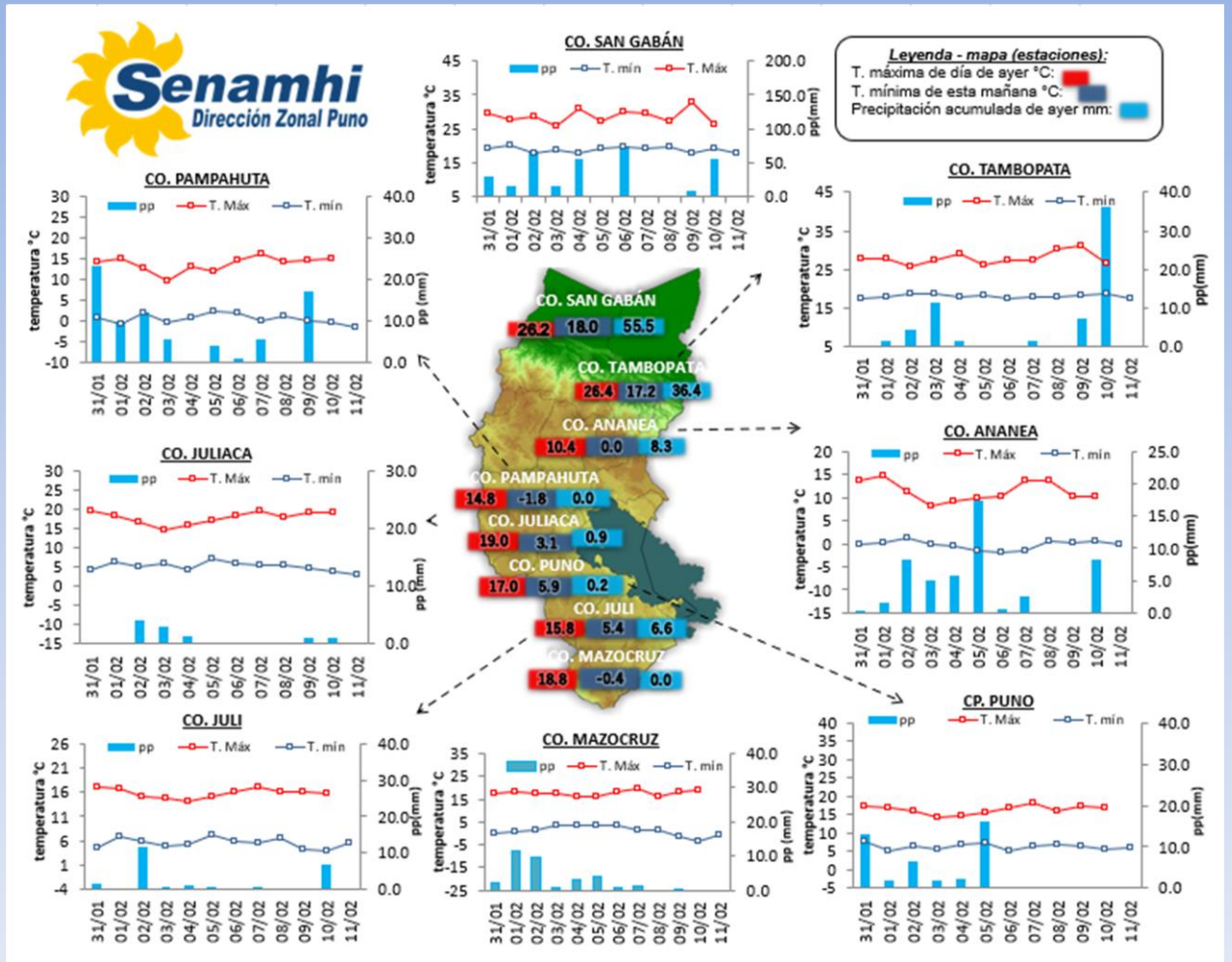


La Dirección Regional SENAMHI-PUNO, organismo regional descentralizado y adscrito al Ministerio del Ambiente. Con fines de informar a la población y entes gubernamentales de la Región, edita el presente boletín, sobre monitoreo de las condiciones meteorológicas para el día y los escenarios para los próximos días.

**Monitoreo de temperaturas extremas y precipitaciones de los últimos días en la Región Puno**



**CONDICIONES ACTUALES:**

**Selva y valles interandinos:** Amanece con cielos nublados, con lluvias San Gabán 55.5mm, Tambopata 36.4mm, Limbani 7.0mm. **Altiplano:** Amanece con cielos parcialmente nublados a despejados, las temperaturas nocturnas negativas se dieron en Pampahuta (-1.8°C), Mazocruz (-0.4°C) y Capazo (-5.0°C), disminuyendo en el 90% de localidades con respecto a su normal. Las lluvias fueron aisladas, Ananea 8.3mm, Lampa 5.8mm, Ácora 4.8mm, Juli 6.6mm entre otros. Ayer se tuvieron cielos parcialmente nublados con vientos moderados.

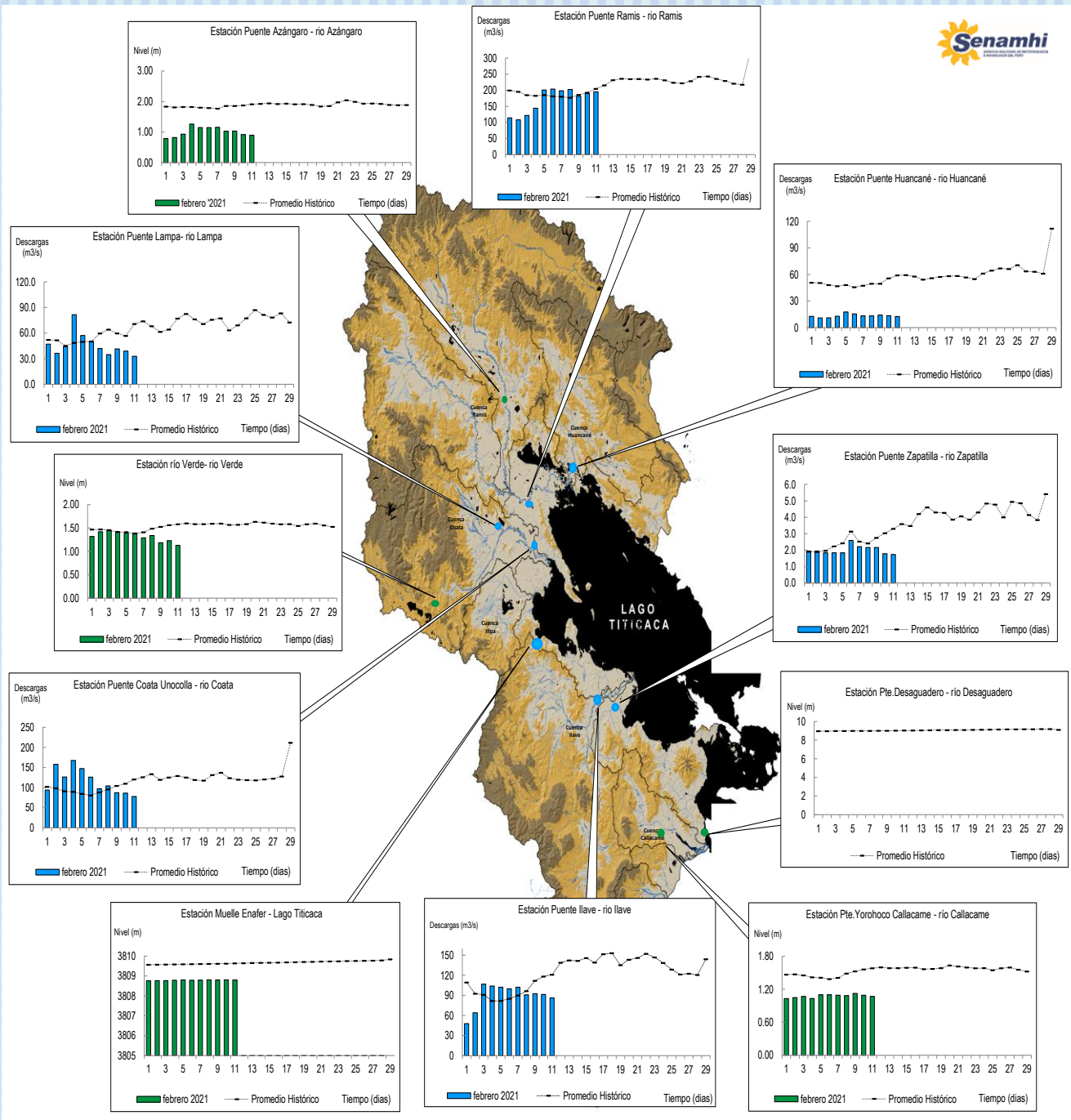
**PERSPECTIVAS:**

**Selva y valles interandinos:** Se tendrán cielos de cubiertos a nublados, con lluvias por las tardes y noches. **Altiplano Norte:** Se esperan cielos parcialmente nublados con lluvias ligeras al atardecer y/o por la noche. **Altiplano Centro:** Se esperan cielos nublados a parcialmente nublados durante el día y por las noches se tendrán descensos de temperaturas. **Altiplano Sur:** Se esperan cielos con nubes dispersas a despejados durante el día y descensos de temperaturas por las noches hasta el 13 del mes.

# MONITOREO HIDROLÓGICO DE LOS PRINCIPALES RÍOS DE LA REGIÓN PUNO

La red de monitoreo hidrológico con mayor importancia en la Región de Puno, dan lugar a los principales afluentes al Lago Titicaca, entre ellos los ríos Ramis, llave, Coata, Lampa, Zapatilla, Huancané, así como Azángaro, Desaguadero, río Verde y Callacame, registrando niveles diarios los 365 días del año.

## Niveles (m) y descargas (m3/s) históricas y diarias – febrero 2021



## Cuadro resumen del comportamiento Hidrológico diario

### COMPORTAMIENTO ACTUAL DE LOS CUERPOS DE AGUA DE LA VERTIENTE DEL TITICACA y RIO LIMBANI

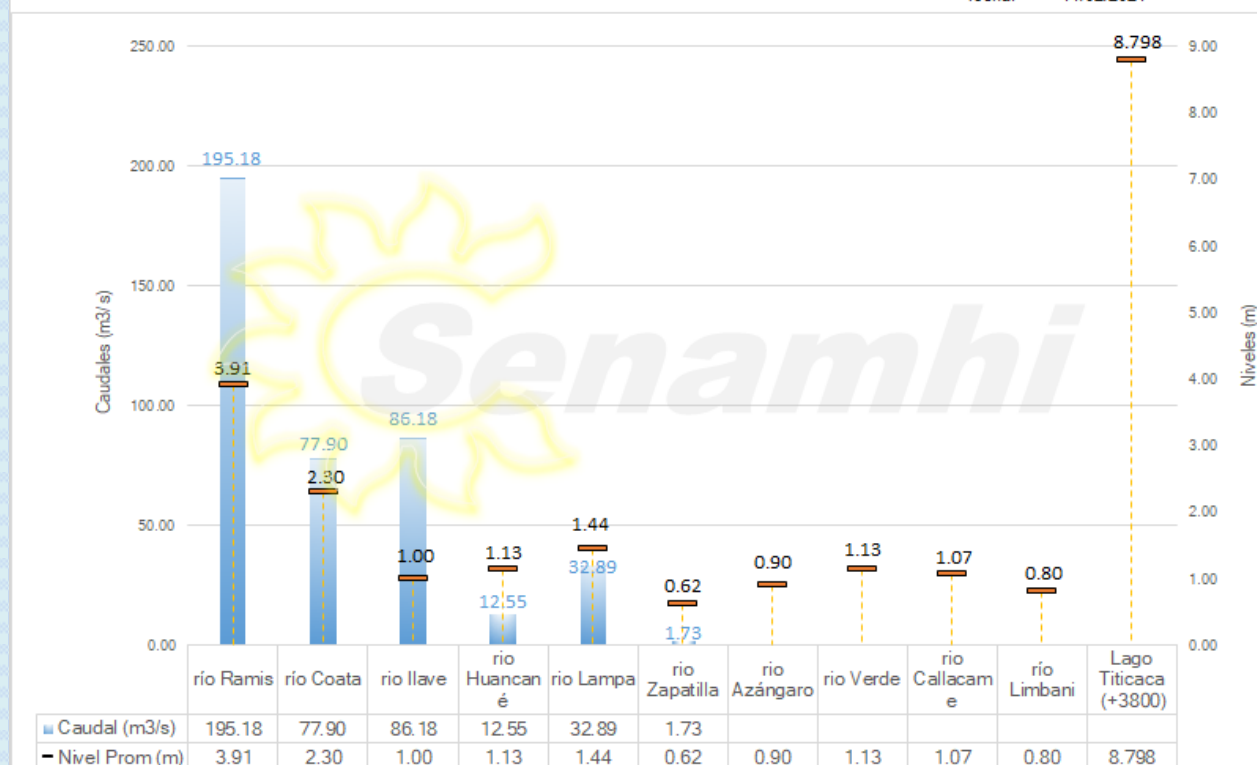
RÍO	ESTACIÓN HIDROLÓGICA	CAUDAL o NIVEL DEL DÍA:			10/02/2021		CAUDAL o NIVEL DEL DÍA:			11/02/2021		Tendencia
		Promedio 24 Hrs.	Normal Diario Histórico	Anomalia (%)	Mínimo	Máximo	Promedio: 10:00 hs	Normal Diario Histórico	Anomalia (%)	Mínimo	Máximo	
Lago Titicaca	Muelle Enafer (m.s.n.m)	8.801	9.623	-0.822	---	---	8.798	9.633	-0.835	---	---	Levemente descendente
Río Zapatilla	Pte. Zapatilla (m3/s)	1.79	3.02	-40.88	1.73	1.84	1.73	3.27	-47.10	1.73	1.73	Estable
Río Coata	Pte.Coata Unocolla (m3/s)	86.22	109.98	-21.61	76.31	93.75	77.90	120.40	-35.30	77.90	77.90	Levemente descendente
Río Huancané	Pte. Carretera Huancané (m3/s)	13.45	55.80	-75.90	13.06	14.12	12.55	59.05	-78.75	12.55	12.55	Levemente descendente
Río llave	Pte. Carretera llave (m3/s)	91.33	118.15	-22.70	90.76	93.05	86.18	120.90	-28.72	86.18	86.18	Levemente descendente
Río Ramis	Pte. Carretera Ramis (m3/s)	190.08	192.68	-1.35	179.65	196.54	195.18	204.64	-4.62	192.57	196.54	Estable
Río Lampa	Pte. Mocayache Lampa (m3/s)	38.98	56.83	-31.41	36.95	41.00	32.89	70.69	-53.47	32.89	32.89	Descendente
Río Azángaro	Pte.Carretera Azángaro	0.92	1.89	-0.97	0.92	0.92	0.90	1.93	-1.03	0.90	0.90	Estable
Río Callacame	Pte. Loroco Callacame (m)	1.09	1.38	-0.29	1.09	1.10	1.07	1.35	-0.28	1.07	1.07	Estable
Río Verde	Río Verde	1.23	1.56	-0.33	1.18	1.28	1.13	1.58	-0.45	1.12	1.14	Levemente descendente
Río Limbani	Pte. Limbani(m)	0.80	0.83	-0.03	0.80	0.80	0.80	0.85	-0.05	0.80	0.80	Estable

Fuente: DZ 13 - Senamhi Puno

Monitoreo Hidrológico a Nivel Nacional: <https://www.senamhi.gob.pe/?p=monitoreo-hidrologico>

### Niveles y Caudales de la V. Titicaca y del río Limbani

fecha: 11/02/2021



## Condiciones actuales y perspectivas Hidrológicas de la red de monitoreo hidrológico con mayor importancia en la Región de Puno

### CONDICIONES ACTUALES:

El nivel del lago Titicaca presenta una tendencia levemente descendente, el caudal del río Lampa presenta una tendencia descendente, el caudal de los ríos Coata Huancané e llave presenta una tendencia levemente descendente y el caudal de los ríos Zapatilla y Ramis presenta una tendencia estable en promedio respecto al día de ayer. Por otro lado, el caudal de los ríos Huancané, Lampa, llave, Zapatilla, Ramis y Coata se encuentran a la fecha por debajo de su promedio histórico, teniendo anomalías hídricas negativas.

### PERSPECTIVAS:

Se espera que en las próximas 24 horas el nivel del lago presente una tendencia entre estable a levemente ascendente y el caudal de los ríos Coata, llave, Zapatilla, Lampa, Ramis y Huancané presente una tendencia entre estable a levemente descendente.

### Nota:

*Respetando la decisión que adoptó el Estado Peruano en relación al estado de emergencia, la DZ 13 anhela el pronto retorno de actividades normales y que el amor genuino surja de todos los corazones humanos para enfrentar esta emergencia común.*

