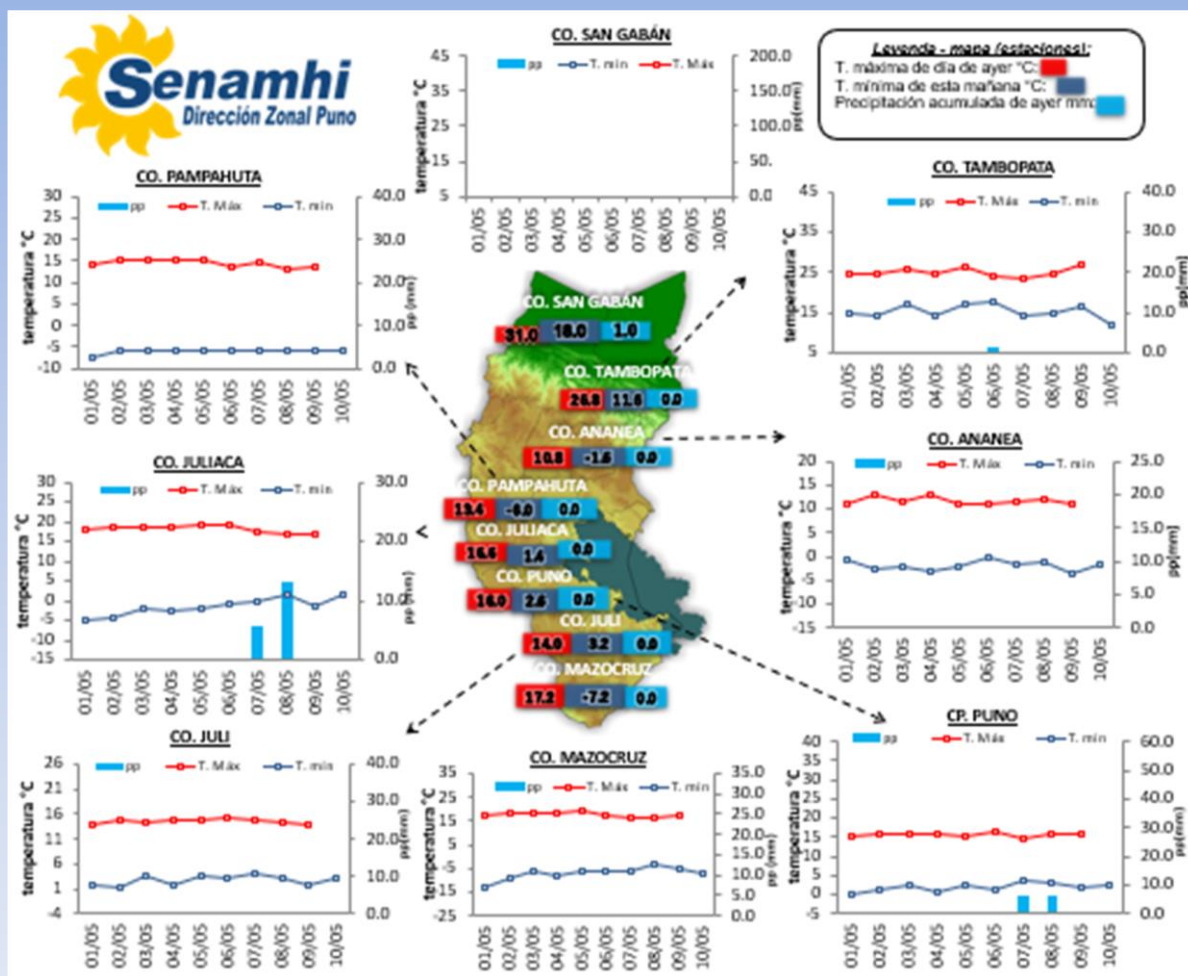


La Dirección Regional SENAMHI-PUNO, organismo regional descentralizado y adscrito al Ministerio del Ambiente. Con fines de informar a la población y entes gubernamentales de la Región, edita el presente boletín, sobre monitoreo de las condiciones meteorológicas para el día y los escenarios para los próximos días.

Monitoreo de temperaturas extremas y precipitaciones de los últimos días en la Región Puno



CONDICIONES ACTUALES:

En selva y valles interandinos: Amanece con cielos despejados sin lluvias. **Altiplano:** Amanece con cielos despejados variando a cielos parcialmente nublados sin lluvias a excepción de Putina (2.5 mm). Las temperaturas nocturnas negativas fueron en Macusani -8.0°C, Crucero -6.1°C, Ananea -1.6°C, Pucará -1.6°C, Putina -1.5°C, Chuquibambilla -5.0°C, Santa Rosa -4.0°C, Pampahuta -4.2°C, Llalli -0.2°C, Capachica -1.6°C, Taraco -2.6°C, Moho -1.0°C, Laraqueri -5.4°C, Ilave -2.0°C, Pisacoma -1.2°C, Mazocruz -7.2°C y Capazo -6.2°C.

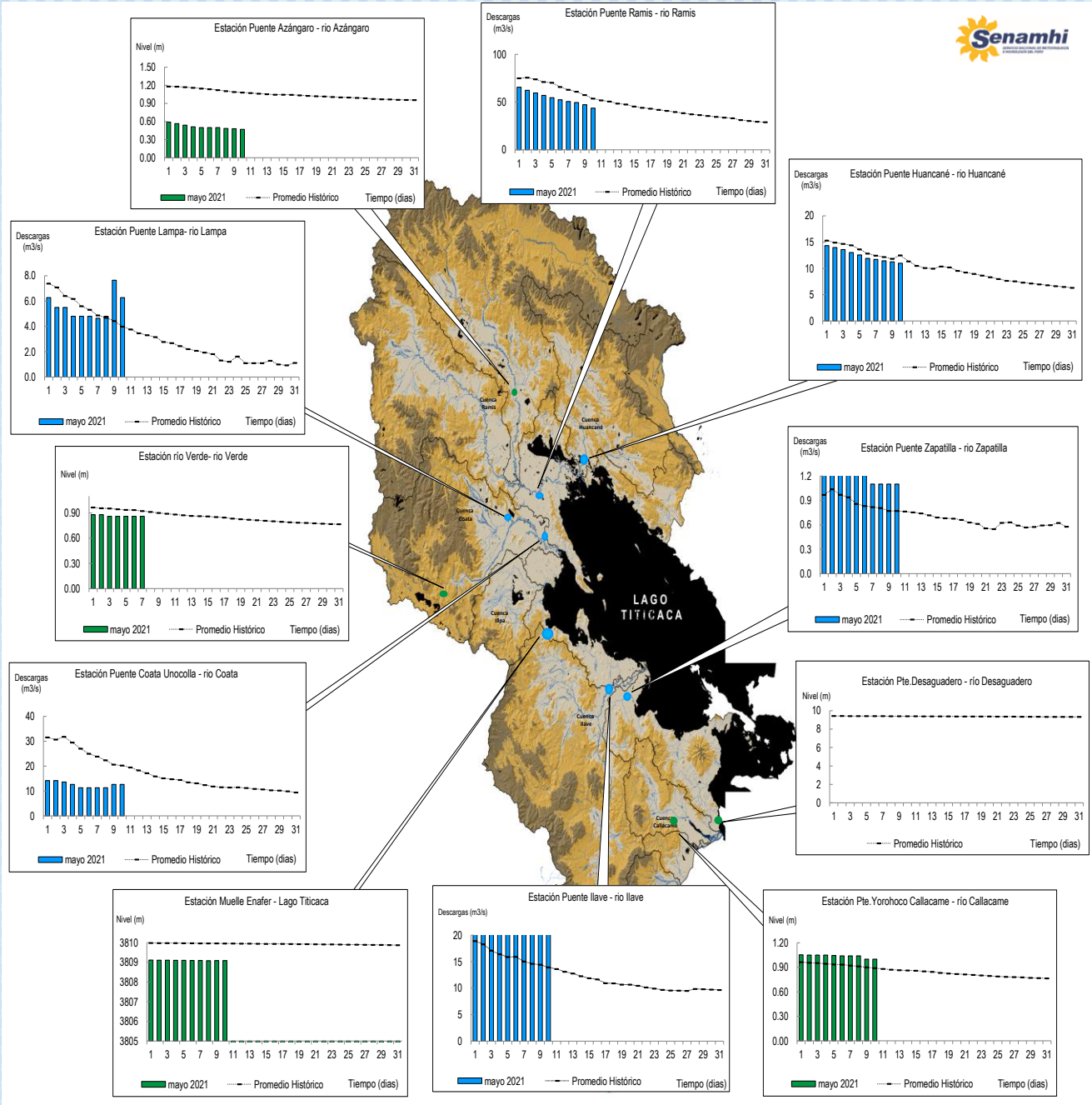
PERSPECTIVAS:

SELVA Y VALLES INTERANDINOS: Se tendrán cielos nublados a cubiertos durante el día, con lluvias ligeras a moderadas por las tardes y/o noches. **ALTIPLANO NORTE:** Se esperan cielos con nubes dispersas a cielos parcialmente nublados durante el día variando a cielos cubiertos al atardecer. **ALTIPLANO CENTRO:** Se esperan cielos parcialmente nublados variando a cielos nublados durante el día. **ALTIPLANO SUR:** Se esperan cielos despejados a cielos cubiertos con probables lluvias ligeras en las zonas altas al atardecer.

MONITOREO HIDROLÓGICO DE LOS PRINCIPALES RÍOS DE LA REGIÓN PUNO

La red de monitoreo hidrológico con mayor importancia en la Región de Puno, dan lugar a los principales afluentes al Lago Titicaca, entre ellos los ríos Ramis, llave, Coata, Lampa, Zapatilla, Huancané, así como Azángaro, Desaguadero, río Verde y Callacame, registrando niveles diarios los 365 días del año.

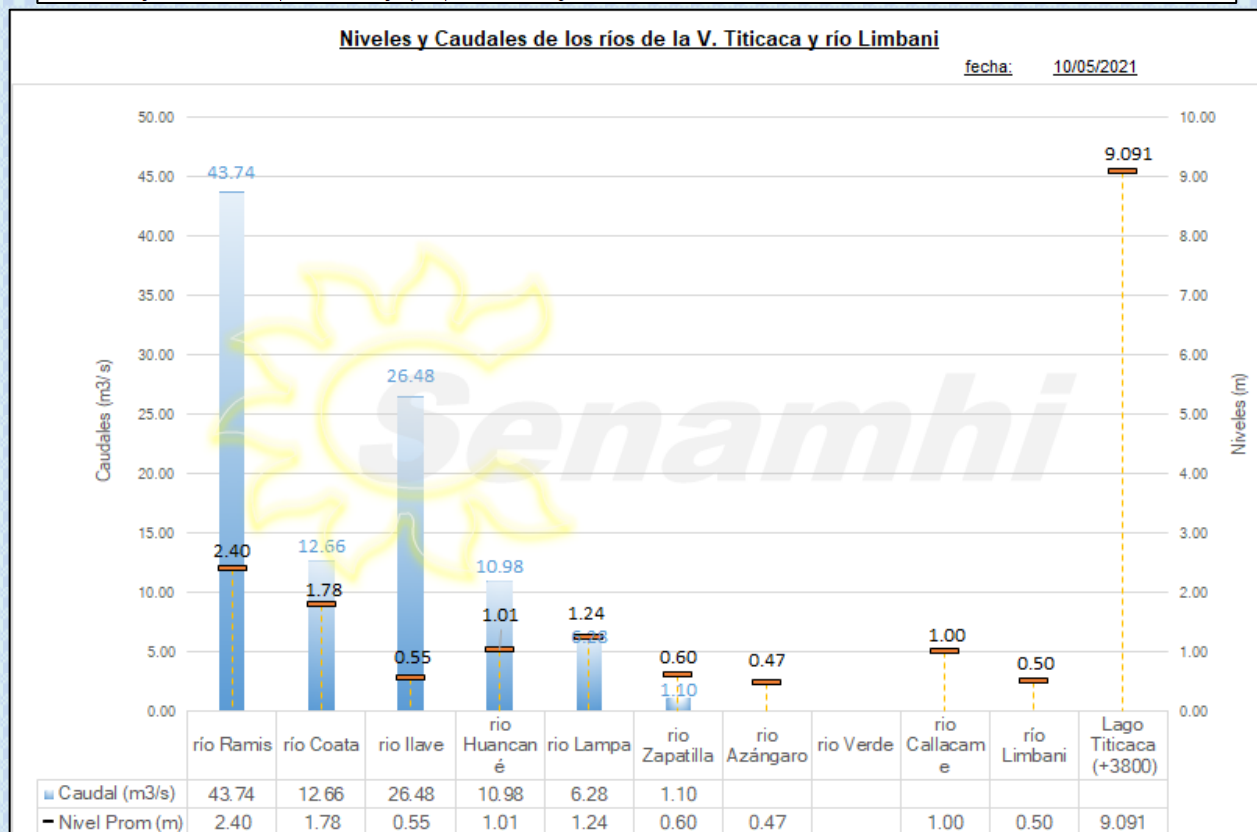
Niveles (m) y descargas (m³/s) históricas y diarias – abril 2021



Cuadro resumen del comportamiento Hidrológico diario

COMPORTAMIENTO ACTUAL DE LOS CUERPOS DE AGUA DE LA VERTIENTE DEL TITICACA Y RÍO LIMBANI												
RÍO	ESTACIÓN HIDROLÓGICA	CAUDAL o NIVEL DEL DÍA:			9/05/2021		CAUDAL o NIVEL DEL DÍA:			10/05/2021		Tendencia
		Promedio 24 Hrs.	Normal Diario Histórico	Anomalia (%) (m)*	Mínimo	Máximo	Promedio: 12:00 hs	Normal Diario Histórico	Anomalia (%) (m)*	Mínimo	Máximo	
Lago Titicaca	Muelle Enafer (m.s.n.m)	9.088	9.943	-0.855	---	---	9.091	9.940	-0.849	---	---	Levemente ascendente
Río Ramis	Pte. Carretera Ramis (m3/s)	47.27	57.42	-17.68	42.59	53.14	43.74	53.78	-18.66	40.67	48.34	Levemente descendente
Río Coata	Pte.Coata Unocolla (m3/s)	12.66	20.52	-38.28	12.66	12.66	12.66	20.12	-37.08	12.66	12.66	Estable
Río Ilave	Pte. Carretera Ilave (m3/s)	27.97	14.44	93.73	27.97	27.97	26.48	13.94	89.95	26.48	26.48	Estable
Río Huancané	Pte. Carretera Huancané (m3/s)	11.26	11.87	-5.11	10.98	11.35	10.98	12.51	-12.23	10.98	10.98	Estable
Río Lampa	Pte. Mocayache Lampa (m3/s)	7.65	4.43	72.82	7.17	8.17	6.28	3.99	57.48	6.28	6.28	Descendente
Río Zapatilla	Pte. Zapatilla (m3/s)	1.10	0.83	32.18	1.10	1.10	1.10	0.83	33.02	1.10	1.10	Estable
Río Azángaro	Pte.Carretera Azángaro	0.48	1.06	-0.58	0.48	0.48	0.47	1.06	-0.59	0.47	0.47	Estable
Río Callacame	Pte. Loroco Callacame (m)	1.00	1.08	-0.08	1.00	1.00	1.00	1.08	-0.08	1.00	1.00	Estable
Río Limbani	Pte. Limbani(m)	0.50	0.30	0.20	0.50	0.50	0.50	0.30	0.21	0.50	0.50	Estable

(*) Anomalías en % para reporte de caudales y en metros para reportes de niveles
Fuente: DZ 13 - Senamhi Puno
Monitoreo Hidrológico a Nivel Nacional: <https://www.senamhi.gob.pe/?p=monitoreo-hidrologico>



Condiciones actuales y perspectivas Hidrológicas de la red de monitoreo hidrológico con mayor importancia en la Región de Puno

CONDICIONES ACTUALES:

El nivel del lago Titicaca presenta una tendencia levemente ascendente, el caudal del río Lampa presenta una tendencia descendente, el caudal del río Ramis presenta una tendencia levemente descendente y el caudal de los ríos Zapatilla, Coata, llave y Huancané presenta una tendencia estable, en promedio respecto al día de ayer. Por otro lado, el caudal de los ríos Ramis, Coata y Huancané se encuentran a la fecha por debajo de su promedio histórico, teniendo anomalías hídricas negativas y el caudal de los ríos Lampa, llave y Zapatilla se encuentran a la fecha por encima de su promedio histórico, teniendo anomalías hídricas positivas.

PERSPECTIVAS:

Se espera que en las próximas 24 horas el nivel del lago presente una tendencia entre estable a levemente descendente y el caudal de los ríos Coata, Lampa, Huancané, Ramis, llave y Zapatilla presente una tendencia entre estable a levemente descendente.

Nota:

Respetando la decisión que adoptó el Estado Peruano con relación al estado de emergencia, la DZ 13 anhela el pronto retorno de actividades normales y que el amor genuino surja de todos los corazones humanos para enfrentar esta emergencia común.

