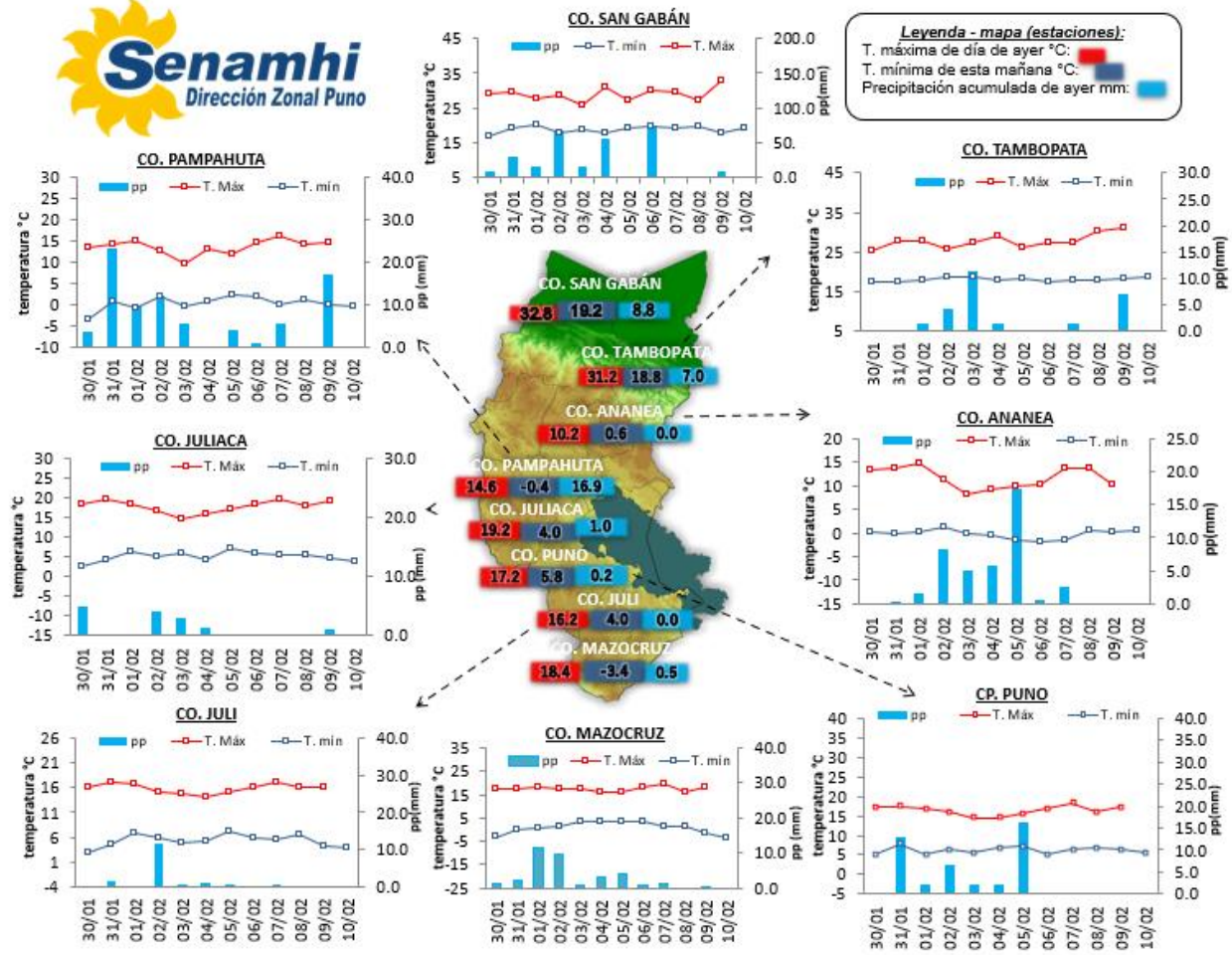


La Dirección Regional SENAMHI-PUNO, organismo regional descentralizado y adscrito al Ministerio del Ambiente. Con fines de informar a la población y entes gubernamentales de la Región, edita el presente boletín, sobre monitoreo de las condiciones meteorológicas para el día y los escenarios para los próximos días.



**CONDICIONES ACTUALES:**

**Selva y valles interandinos:** Amanece con cielos parcialmente nublados, con lluvias, San Gabán 8.8mm. **Altiplano:** Amanece con cielos parcialmente nublados a cubiertos, descendieron las temperaturas nocturnas, las negativas se dieron en Pampahuta (-0.4°C), Mazocruz (-3.4°C) y Capazo (-3.6°C), disminuyendo en el 90% de localidades con respecto a su normal. Las lluvias fueron focalizadas, Progreso 7.6mm, Llalli 11.1mm, Pampahuta 16.9mm, Cabanillas 10.7mm entre otros. Ayer se tuvieron cielos parcialmente nublados con vientos moderados.

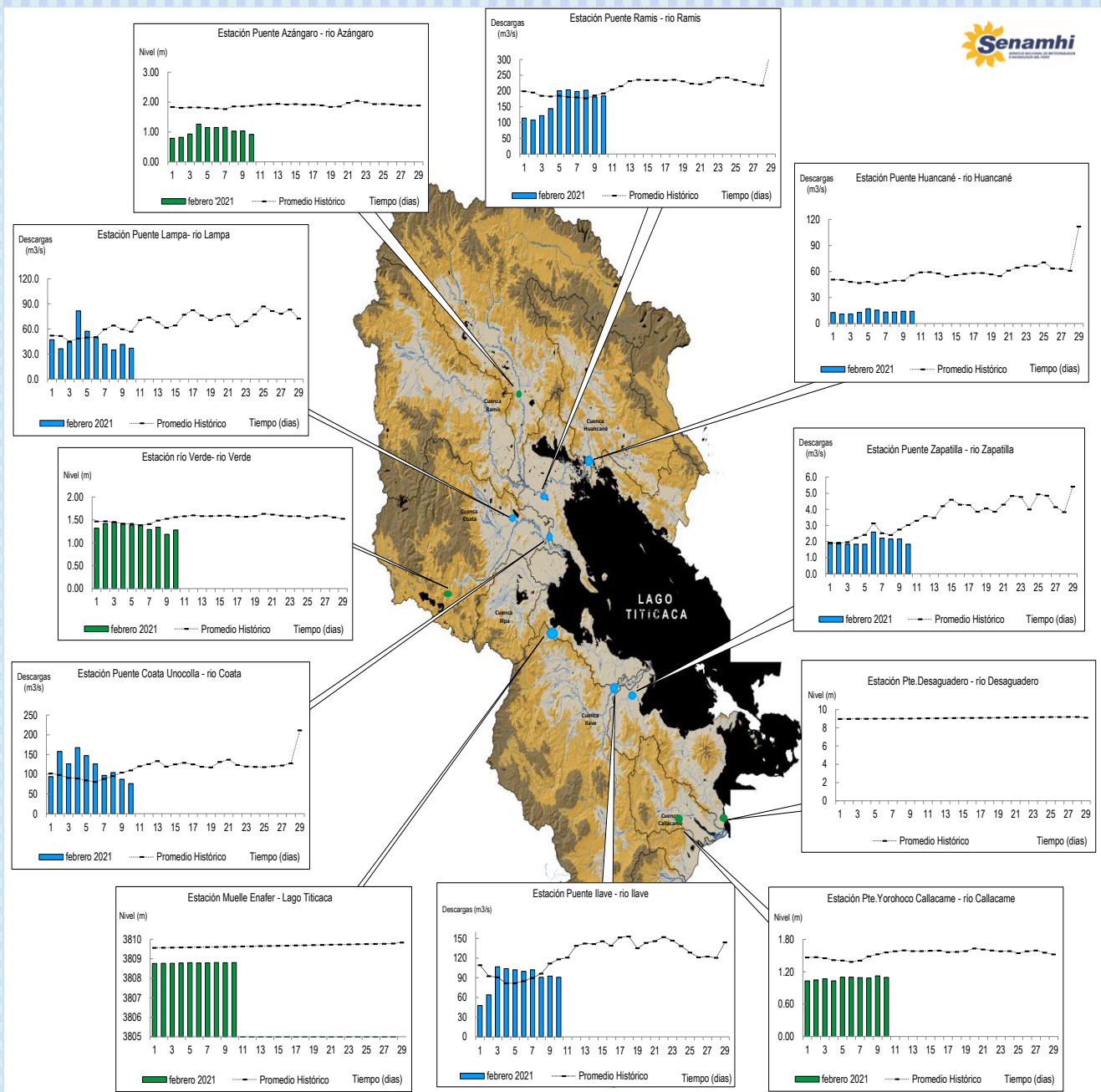
**PERSPECTIVAS:**

**Selva y valles interandinos:** Se tendrán cielos de nublados a cubiertos, con lluvias por las tardes y noches. **Altiplano Norte:** Se esperan cielos nublados a cubiertos con lluvias ligeras, disminuirán las temperaturas nocturnas. **Altiplano Centro:** Se esperan cielos nublados a parcialmente nublados durante el día y por las noches se tendrán descensos de temperaturas nocturnas. **Altiplano Sur:** Se esperan cielos con nubes dispersas a despejados durante el día y descensos de temperaturas por las noches.

# MONITOREO HIDROLÓGICO DE LOS PRINCIPALES RÍOS DE LA REGIÓN PUNO

La red de monitoreo hidrológico con mayor importancia en la Región de Puno, dan lugar a los principales afluentes al Lago Titicaca, entre ellos los ríos Ramis, llave, Coata, Lampa, Zapatilla, Huancané, así como Azángaro, Desaguadero, río Verde y Callacame, registrando niveles diarios los 365 días del año.

## Niveles (m) y descargas (m<sup>3</sup>/s) históricas y diarias – febrero 2021



## Cuadro resumen del comportamiento Hidrológico diario

### COMPORTAMIENTO ACTUAL DE LOS CUERPOS DE AGUA DE LA VERTIENTE DEL TITICACA y RIO LIMBANI

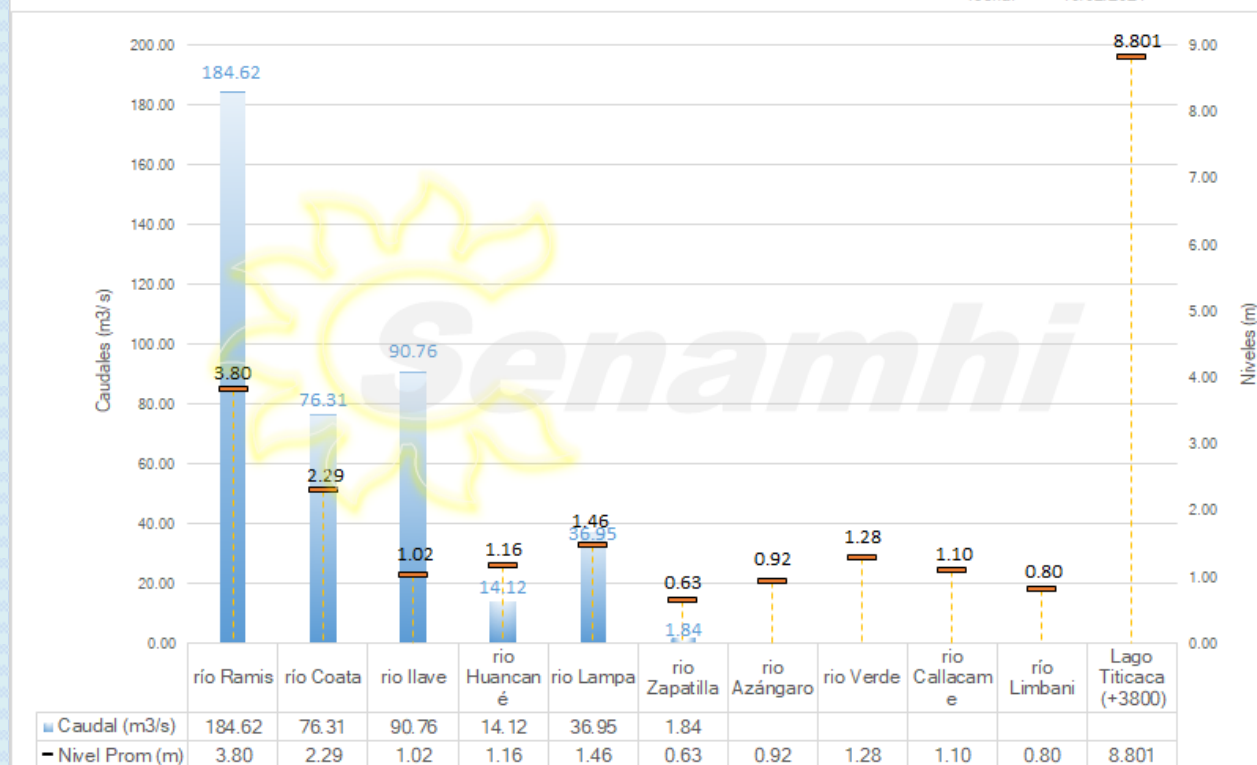
RÍO	ESTACIÓN HIDROLÓGICA	CAUDAL o NIVEL DEL DÍA:			9/02/2021		CAUDAL o NIVEL DEL DÍA:			10/02/2021		Tendencia
		Promedio 24 Hrs.	Normal Diario Histórico	Anomalia (%)	Mínimo	Máximo	Promedio: 10:00 hs	Normal Diario Histórico	Anomalia (%)	Mínimo	Máximo	
Lago Titicaca	Muelle Enafer (m.s.n.m)	8.795	9.614	-0.819	---	---	8.801	9.623	-0.822	---	---	Levemente ascendente
Río Zapatilla	Pte. Zapatilla (m3/s)	2.16	2.75	-21.38	2.16	2.16	1.84	3.02	-39.10	1.84	1.84	Descendente
Río Coata	Pte.Coata Unocolla (m3/s)	87.41	104.79	-16.59	79.48	96.92	76.31	109.98	-30.61	76.31	76.31	Descendente
Río Huancané	Pte. Carretera Huancané (m3/s)	14.12	49.66	-71.56	14.12	14.12	14.12	55.80	-74.69	14.12	14.12	Estable
Río Ilave	Pte. Carretera Ilave (m3/s)	92.47	111.75	-17.25	90.76	93.05	90.76	118.15	-23.19	90.76	90.76	Estable
Río Ramis	Pte. Carretera Ramis (m3/s)	181.26	185.78	-2.43	176.66	189.59	184.62	192.68	-4.19	179.65	190.58	Estable
Río Lampa	Pte. Mochayache Lampa (m3/s)	41.51	59.69	-30.46	41.00	43.03	36.95	56.83	-34.98	36.95	36.95	Descendente
Río Azángaro	Pte.Carretera Azángaro	1.03	1.89	-0.85	0.97	1.10	0.92	1.89	-0.97	0.92	0.92	Descendente
Río Callacame	Pte. Loroco Callacame (m)	1.13	1.34	-0.22	1.10	1.14	1.10	1.38	-0.28	1.09	1.10	Estable
Río Verde	Río Verde	1.19	1.53	-0.34	1.16	1.20	1.28	1.56	-0.28	1.28	1.28	Levemente ascendente
Río Limbani	Pte. Limbani(m)	0.80	0.86	-0.06	0.80	0.80	0.80	0.83	-0.03	0.80	0.80	Estable

Fuente: DZ 13 - Senamhi Puno

Monitoreo Hidrológico a Nivel Nacional: <https://www.senamhi.gob.pe/?p=monitoreo-hidrologico>

### Niveles y Caudales de la V. Titicaca y del río Limbani

fecha: 10/02/2021



## Condiciones actuales y perspectivas Hidrológicas de la red de monitoreo hidrológico con mayor importancia en la Región de Puno

### CONDICIONES ACTUALES:

El nivel del lago Titicaca presenta una tendencia levemente ascendente, el caudal de los ríos Zapatilla, Coata y Lampa presenta una tendencia descendente y el caudal de los ríos Ramis, Huancané e Ilave presenta una tendencia estable en promedio respecto al día de ayer. Por otro lado, el caudal de los ríos Huancané, Lampa, Ilave, Zapatilla, Ramis y Coata se encuentran a la fecha por debajo de su promedio histórico, teniendo anomalías hídricas negativas.

### PERSPECTIVAS:

Se espera que en las próximas 24 horas el nivel del lago presente una tendencia entre estable a levemente ascendente y el caudal de los ríos Coata, Ilave, Zapatilla, Lampa, Ramis y Huancané presente una tendencia entre estable a levemente ascendente.

### Nota:

*Respetando la decisión que adoptó el Estado Peruano en relación al estado de emergencia, la DZ 13 anhela el pronto retorno de actividades normales y que el amor genuino surja de todos los corazones humanos para enfrentar esta emergencia común.*

